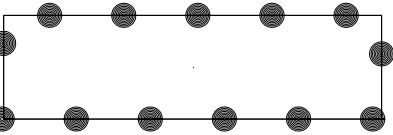
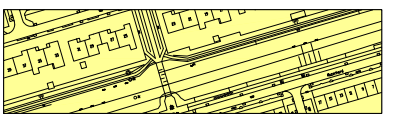


Besluitgebied




Beheersverordening De Akkers

Besluitvlakken




Bestaand



Gasleiding

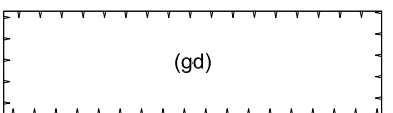


Vrijwaringszone - Dijk

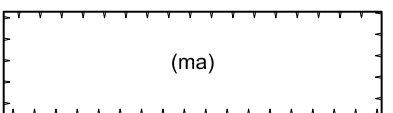


Waterstaatkundige doeleinden

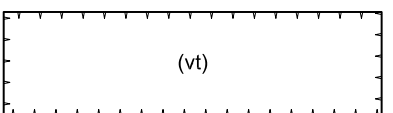
Besluitsubvlakken



gemengd



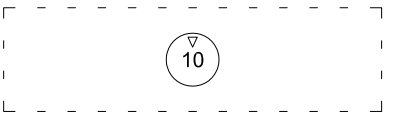
maatschappelijk



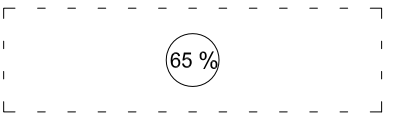
volkstuinen



bouwvlak



maximale bouwhoogte (m)



maximum bebouwingspercentage (%)

VERKLARING



ondergrond ontleend aan de GBKN

Gemeente Zeewolde
De Akkers Zeewolde 2016

Beheersverordening

project	20151053	vastgesteld	23 maart 2016
formaat	1140 x 560 mm	ontwerp	3 november 2015
schaal	1:2.000	voorontwerp	
kaart	1/1	concept	15 oktober 2015
getekend	FJP		
idn	NL.IMRO.BVAkkers2016-VS01		



Rho
ADVISEURS
VOOR
LEEFRUIMTE

w www.rho.nl
e info@rho.nl