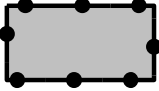

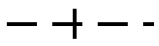


LEGENDA

-  Projectbesluit " Buitengebied - Ellersinghuizerveld fase 2"
-  projectgebied "Natuurherstel Ellersinghuizerveld fase 2"
-  Gemeentegrens

VERKLARINGEN

-  ondergrond ontleend aan de GBKN

Gemeente Vlagtwedde - Dorpsstraat 1 - 9551 AB Sellingen - Postbus 14 - 9550 AA Sellingen - T (0599) 32 02 20 - F (0599) 32 02 99 - I www.vlagtwedde.nl - E info@vlagtwedde.nl

concept:	12-07-2010
voorontwerp:	07-10-2010
ontwerp:	08-03-2010
vaststelling:	
besluitnummer:	




Planenaam:
Projectbesluit "Buitengebied - Ellersinghuizerveld fase 2"

Omschrijving:
Het gedeelte van het project "Natuurherstel Ellersinghuizerveld fase 2" liggende binnen de gemeentegrenzen van de Gemeente Vlagtwedde

IMRO-Idn:	NL_IMRO,0048,PB1007-on01	Schaal:	1 : 10.000
moederplan:	Buitengebied	getekend:	ing. J.P. Dam
bestandsnaam:	i_NL_IMRO,0048,PB1002-on01.pdf	kaartblad:	1/1