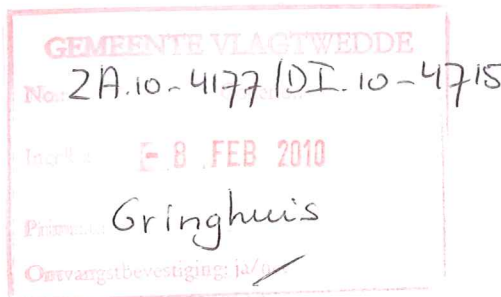


## Ingenieursbureau voor cultuurtechniek v.o.f.

vestiging Heerenveen  
Tolhuisweg 57  
Postbus 24  
8440 AA Heerenveen Tel. (0513) 63 45 67

Burgemeester en Wethouders  
van Vlagtwedde  
Postbus 14  
9550 AA SELLINGEN



|              |            |                |                 |
|--------------|------------|----------------|-----------------|
| uw brief van | uw kenmerk | ons kenmerk    | datum           |
| -            | -          | 10269 - 200981 | 5 februari 2010 |

onderwerp  
Projectbesluit Ellersinghuizerveld fase 2 (Planologische Medewerking)

Geachte heer, mevrouw,

Namens de opdrachtgever, Dienst Landelijk Gebied is IVC momenteel bezig met de voorbereiding van het project "Natuurherstel Ellersinghuizerveld fase 2". Het project is een onderdeel van de EHS Westerwolde.

De inrichtingsmaatregelen zijn in hoofdzaak gericht op natuur & cultuurherstel. Het betreft onder andere grondwerkzaamheden, aanleg waterbouwkundige werken, aanleg van groenvoorzieningen en recreatieve voorzieningen.

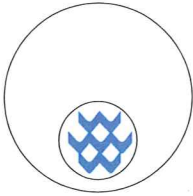
De werkzaamheden omvatten o.a:

- Verwijderen beplanting (hiervoor wordt een kapvergunning aangevraagd);
- Grondwerk: ontgraven; slenken, laagtes, sloten e.d.;
- Grondwerk: verwerken; ophogen essen, sloten dempen e.d.;
- Planten houtwallen;
- Aanleggen wandelpaden (zand);
- Aanleggen duiker met afsluiter, zie tekening D1, D2 en D5;
- Aanleggen duiker in de Harpelerweg, zie tek. D3 (hiervoor is een bouwvergunning aangevraagd i.o.v. met dhr. Boekeloo van uw gemeente);
- Aanleggen parkeerplaats Winselweg, zie tek. D7 (hiervoor wordt een inritvergunning aangevraagd);
- Plaatsen afrasteringen, klap- en poothekken, zie tek D12 en bijlage poothek;
- Plaatsen leuning op duiker Beneden Markeweg, zie tek. D14 (hiervoor is een bouwvergunning aangevraagd).

De gronden zijn in eigendom van Vereniging Natuurmonumenten, Waterschap Hunze & Aa's (schouwpaden), DLG (BBL) en de heer Wenning. Alle partijen zijn nauw betrokken bij de voorbereiding van dit project. DLG behartigt de belangen van alle partijen.

|                 |                                |                       |           |
|-----------------|--------------------------------|-----------------------|-----------|
| contactpersoon: | J.I. van Haskera               | tel.: (0513) 63 41 43 | typ.: JvH |
|                 |                                | fax.: (0513) 63 33 53 | coll.:    |
| e-mail:         | jacob.vanhaskera@oranjewoud.nl |                       |           |
| bijlage(n):     | als genoemd                    |                       |           |

vennoten: ingenieursbureau oranjewoud b.v. heerenveen en tauw b.v. deventer  
hoofdkantoor: koningin wilhelminaweg 1 heerenveen telefoon (0513) 63 45 67 fax (0513) 63 33 53  
handelsregister leeuwarden 01051183



De plannen zijn opgesteld door specialisten van Dienst Landelijk Gebied en vertegenwoordigers van Waterschap Hunze & Aa's, Vereniging Natuurmonumenten en gemeente Vlagtwedde (door u vertegenwoordigd door de heren Bresser en IJbema). De plannen zijn afgestemd op het vigerend beleid van de gemeente Vlagtwedde.

Op 29 januari 2010 jl. heeft er een gesprek plaatsgevonden met de heer K. Gronghuis van uw gemeente. Tijdens dit overleg zijn de plannen besproken. Hieruit is de conclusie opgemaakt dat er een projectbesluit noodzakelijk is.

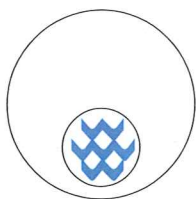
Wij verzoeken u namens de opdrachtgever om Planologische Medewerking en in te stemmen met de voorgenomen plannen. De planning is om na de bouwvak 2010 te starten met de uitvoering.

Hoogachtend,  
Ingenieursbureau voor Cultuurtechniek v.o.f.

ing. J. van Haskera

Tot deze aanvraag behoren de volgende bijlagen in drievoud:

- Inrichtingsmaatregelen Ellersinghuizerveld fase 2, Programma van Eisen;
- Inrichtingskaart Ellersinghuizerveld fase 2 Noord en Zuid;
- Tekeningen: O1, OW1, OW2, TP1, TP2, TP3, DP1 t/m DP7, D1, D2, D3, D5, D6, D7, D11, D12 en D14;
- Principeprofiel slenk;
- Grondbalans;
- Tekeningen met kadastrale nummers, KK1 en KK2;
- Tabel uittreksel kadastrale administratie (gele velden worden ontgronden);
- Instemmingverklaringen;
- Programma van Eisen Archeologie, opgesteld door Libau (Ellersinghuizerveld, Ellersinghuizen en Weende/Lieftingsbroek);
- Quickscan natuurtoets.



## **Toelichting**

### Ellersinghuizerveld fase 2

Het project Ellersinghuizerveld fase 2 is onderdeel van de EHS Westerwolde.

De inrichtingsmaatregelen zijn in hoofdzaak gericht op natuur & cultuurherstel en staan beschreven in "Inrichtingsmaatregelen Ellersinghuizerveld fase 2, Programma van Eisen" en is als bijlage toegevoegd.

#### Natuurontwikkeling:

Op gebied van Natuurmonumenten zal fosfaatrijke bovengrond worden verwijderd en oude slenken en laagtes worden hersteld. De vrijkomende grond zal worden gebruikt om interne sloten te dempen, historische hoogten te herstellen en essen in het gebied op te hogen (dit in nauw overleg met Libau).

#### Cultuurlandschap:

Net als in Ellersinghuizerveld fase 1 zullen ook hier historische landschapselementen als houtwallen worden hersteld. Deze zullen worden aangeplant en middels een afrastering tegen vee worden beschermd.

#### Waterhuishouding:

Om de waterhuishouding rond het gebied te optimaliseren, zal deze worden aangepast. De hoofdwateloop wordt omgeleid. Langs de Venneweg zal een nieuwe hoofdwatergang worden aangelegd. Daarnaast zal de afwatering langs de Harpelerweg en Beneden Markeweg worden verbeterd.

### Ontgravingen

#### Plaggen:

De laagdiktes van de te verwijderen bouwvoor zijn gebaseerd op een fosfaatonderzoek. Er zijn drie laagdiktes bepaald (0,25 m, 0,35 m en 0,55 m).

#### Slenken en laagtes:

De slenken (onder de bouwvoor) zullen gemiddeld 0,20-0,30 m diep worden (na verwijdering bouwvoor). Na verwijdering van de bouwvoor wordt verwacht dat de slenk oorspronkelijke slenk zichtbaar wordt. Deze zal vervolgens worden uitgeschulpt. E.e.a. in nauw overleg met archeologen. Dit principe geldt tevens voor de te herstellen laagtes. Daar waar geen bouwvoor wordt verwijderd maar wel een slenk of laagte wordt ontgraven zal deze gemiddeld 0,45-0,60 m diep worden. E.e.a. in nauw overleg met archeologen.

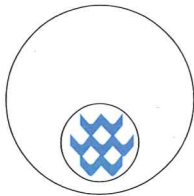
### Ophogingen

Zoals aangegeven zal veel grond worden verwerkt in historische ophogingen en op te hogen essen. De historische ophogingen worden maximaal 0,40 m hoog.

De essen worden gemiddeld 0,25 - 0,30 m opgehoogd. Enige nuances zullen worden aangebracht tijdens de uitvoering in overleg met Libau (archeologen). Op hun advies kan worden afgeweken van de aangegeven laagdiktes.

### Archeologie

Door Libau (Mevrouw A. Mennes) is een PvE opgesteld voor het project Ellersinghuizerveld fase 2 (is toegevoegd als bijlage). Hierin staat aangegeven waar archeologische begeleiding plaatsvindt en hoe dit moet worden uitgevoerd. Het vooronderzoek "Hermeandering Ruiten Aa, Onderzoek naar cultuurhistorische, archeologische en landschappelijke waarden in het dal van de Ruiten Aa ten behoeve van de aanleg van de ecologische hoofdstructuur 2008" is reeds in uw bezit.



Quickscan natuurtoets

In het kader van de Flora- en Faunawet is door DLG een Quickscan uitgevoerd. Op basis hiervan is geconcludeerd dat er geen aanvullende (mitigerende) maatregelen noodzakelijk zijn behoudens de traditionele eisen die worden gesteld in de Flora- en faunawet.