

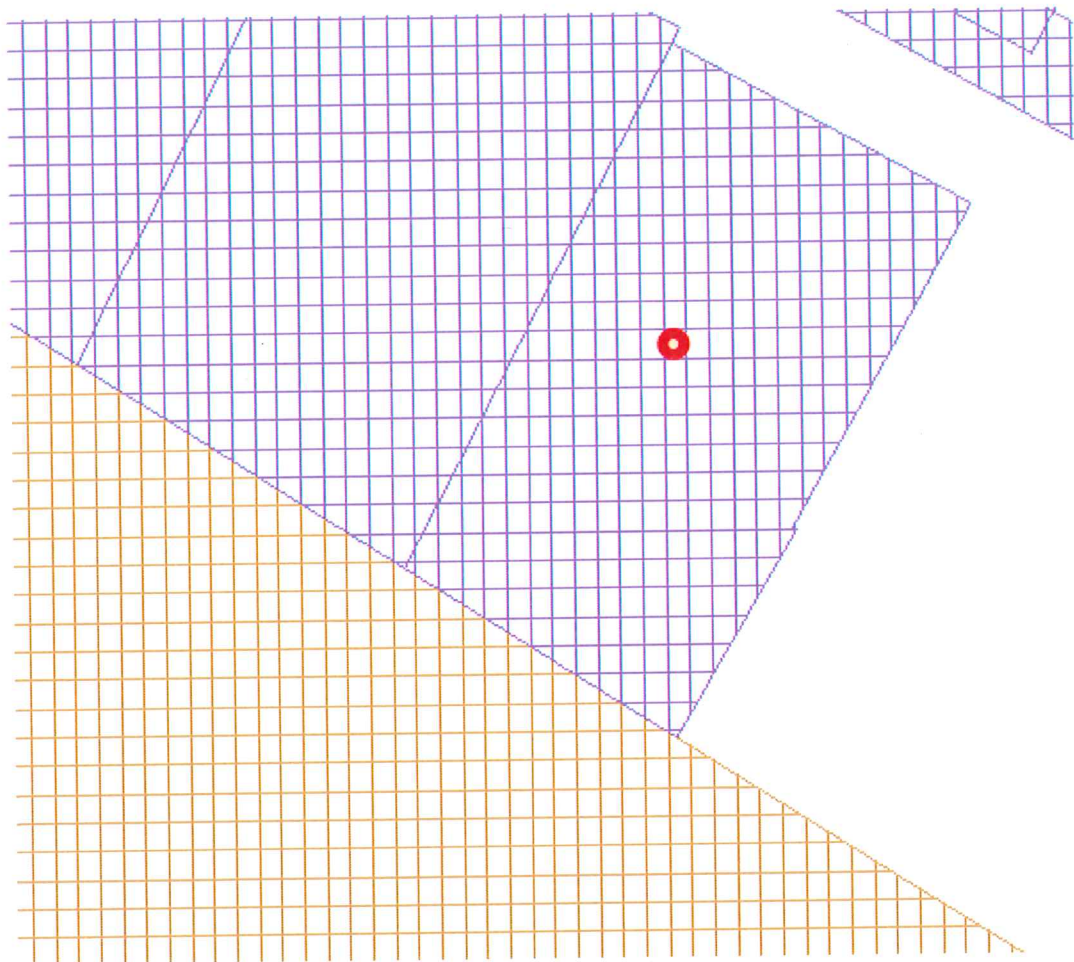


Rapport Bodemloket

GR004701180

VM, 9641, Havenstraat 1b, Fysiotherapie Havenstraat

Datum: 19-02-2020



Legenda

Locatie



Voortgang onderzoek

- Gegevens aanwezig, status onbekend
- Saneringsactiviteit
- Voldoende onderzocht/gesaneerd
- Onderzoek uitvoeren
- Historie bekend

Mijnsteengebieden

- Mijnsteengebieden Limburg
Besluit Bodemkwaliteit

Inhoud

- 1 Algemeen
 - 1.1 Administratieve gegevens
 - 1.2 Statusinformatie
 - 1.3 Verontreinigende (onderzochte) activiteiten
 - 1.4 Onderzoeksrapporten
 - 1.5 Besluiten
 - 1.6 Saneringsinformatie
 - 1.7 Contactgegevens
- 2 Disclaimer

1 Algemeen

Dit rapport is opgesteld met de gegevens uit <http://www.bodemloket.nl/>

1.1 Administratieve gegevens

Locatienaam:	VM, 9641, Havenstraat 1b, Fysiotherapie Havenstraat
Identificatiecode volgens bevoegd gezag:	GR004701180
Locatiecode gemeentelijk BIS:	BI004701078
Adres:	Havenstraat 1B 9641BP Veendam
Gegevensbeheerder:	Veendam

1.2 Statusinformatie

Vervolg:	voldoende onderzocht.
Omschrijving:	De resultaten van het uitgevoerde (historische) bodemonderzoek geven aan dat de (voormalige) activiteiten en/of de onderzoekslocatie voldoende zijn onderzocht in het kader van de Wet bodembescherming.

1.3 Verontreinigende (onderzochte) activiteiten

Omschrijving	Start	Eind
--------------	-------	------

1.4 Onderzoeksrapporten

Type	Auteur	Nummer	Datum
BOOT	Gemeente Veendam	BOOT-lijst, d.d. 30-11-1998.	1998-11-30
Indicatief onderzoek	Nova Chemie	25-11-1992; Havenstraat 1b	1992-11-25

1.5 Besluiten

Type	Kenmerk	Datum
------	---------	-------

1.6 Saneringsinformatie

Bovengronds	Ondergronds	Start	Eind
-------------	-------------	-------	------

1.7 Contact

Gedetailleerde informatie over deze locatie kunt u opvragen bij

The resource of this report item is not reachable.

Gemeente Veendam

www.veendam.nl

Email: info@veendam.nl

Telefoon: 0598 652222

2 Disclaimer

De bodeminformatie omvat alleen informatie die bij de provincie en gemeenten bekend is. Wanneer er geen gegevens op de kaart staan kunnen we niet met zekerheid zeggen dat de ondergrond schoon is. Andersom wijzen historische bedrijfsactiviteiten op de kaart niet zonder meer op bodemverontreiniging. Om daar duidelijkheid in te krijgen moet de bodem verder onderzocht worden.

De inhoud van deze bodeminformatiekaart is met de grootste zorg samengesteld. Toch kan het voorkomen dat de informatie verouderd is of onjuistheden bevat. Wij vragen daarvoor uw begrip. Neem voor de meest actuele situatie van een locatie contact op met de gegevensbeheerder van de locatie. De contactgegevens van de gegevensbeheerder staat hierboven.

Uw reactie stellen we op prijs. Het geeft ons gelegenheid de fouten en gebreken te herstellen. Rijkswaterstaat beheert de website Bodemloket. Vragen over de werking van de website kunt u stellen via onze helpdesk: <http://www.bodemplus.nl/helpdesk>.

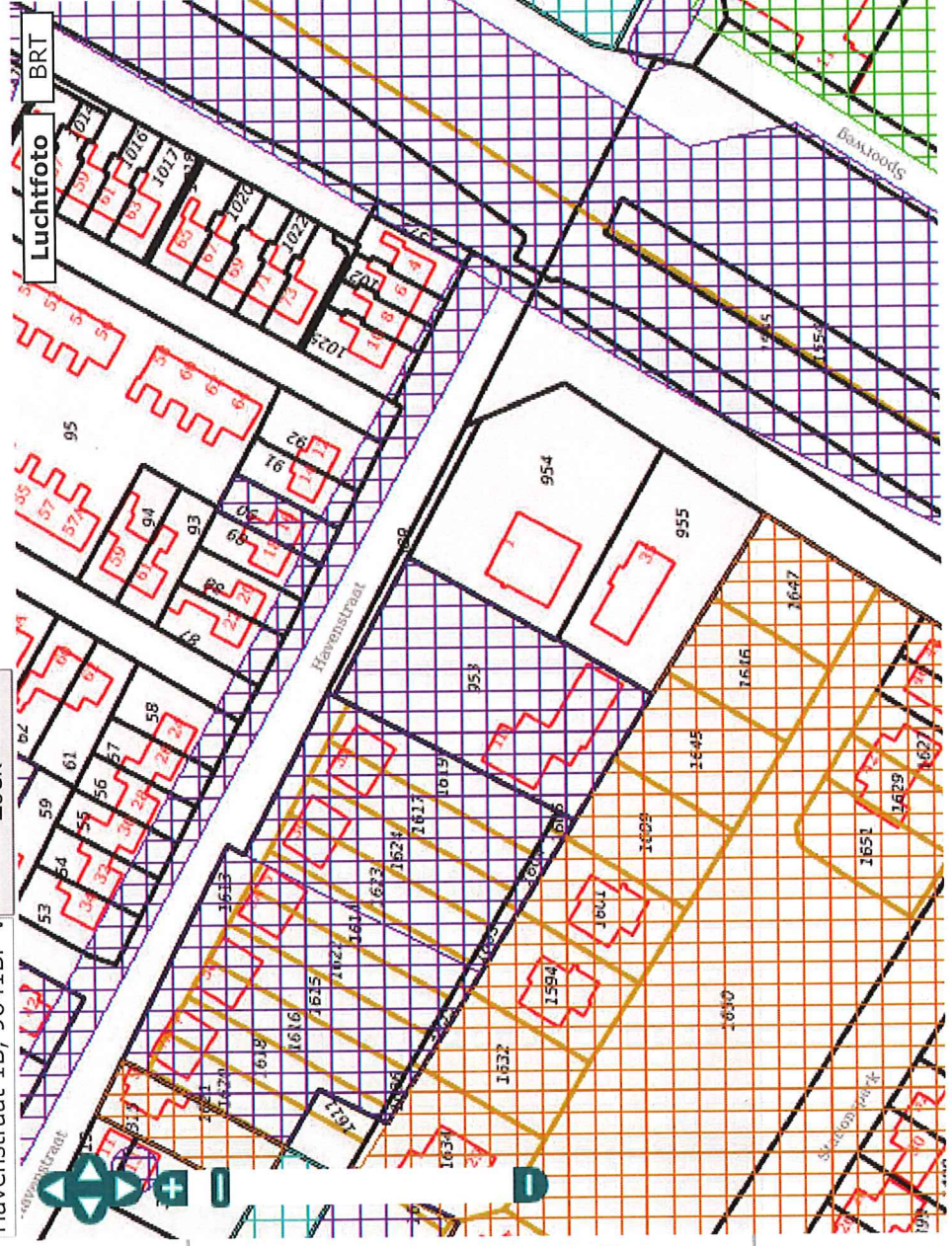


Home > Kaart

Kaart

Postcode of adres *

Havenstraat 1B, 9641BP V Zoek



Achtergrondkaart [#]

Kadastrale percelen [#]

Bodeminformatie

Beschikbaarheid gegevens [#]

- Eigen website beschikbaar
- Geen gegevens in bodemloket

Voortgang onderzoek [#]

- Gegevens aanwezig, status onbekend
- Saneringsactiviteit
- Voldoende onderzocht/gesaneerd
- Onderzoek uitvoeren
- Historie bekend

Bodemkwaliteitskaarten

Gemeentelijk bodembeleid [#]



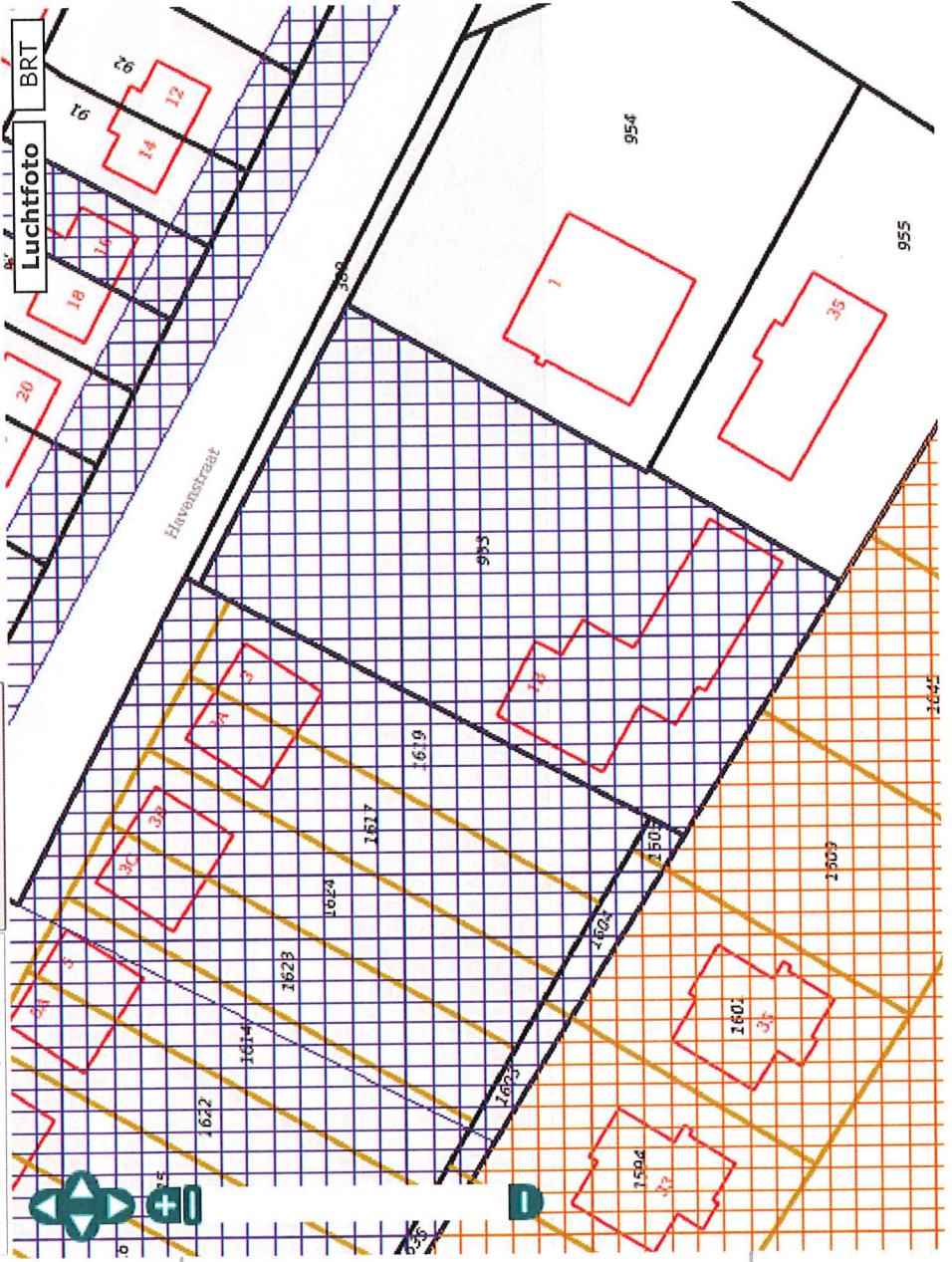
Home > Kaart

Kaart

Postcode of adres *

Havenstraat 1B, 9641BP V

Zoek



Achtergrondkaart

Kadastrale percelen

Bodeminformatie

Beschikbaarheid gegevens

Eigen website beschikbaar

Geen gegevens in bodemloket

Voortgang onderzoek

- Gegevens aanwezig, status onbekend
- Saneringsactiviteit
- Voldoende onderzoek/gesaneerd
- Onderzoek uitvoeren
- Historie bekend

Bodemkwaliteitskaarten

Gemeentelijk bodembeleid