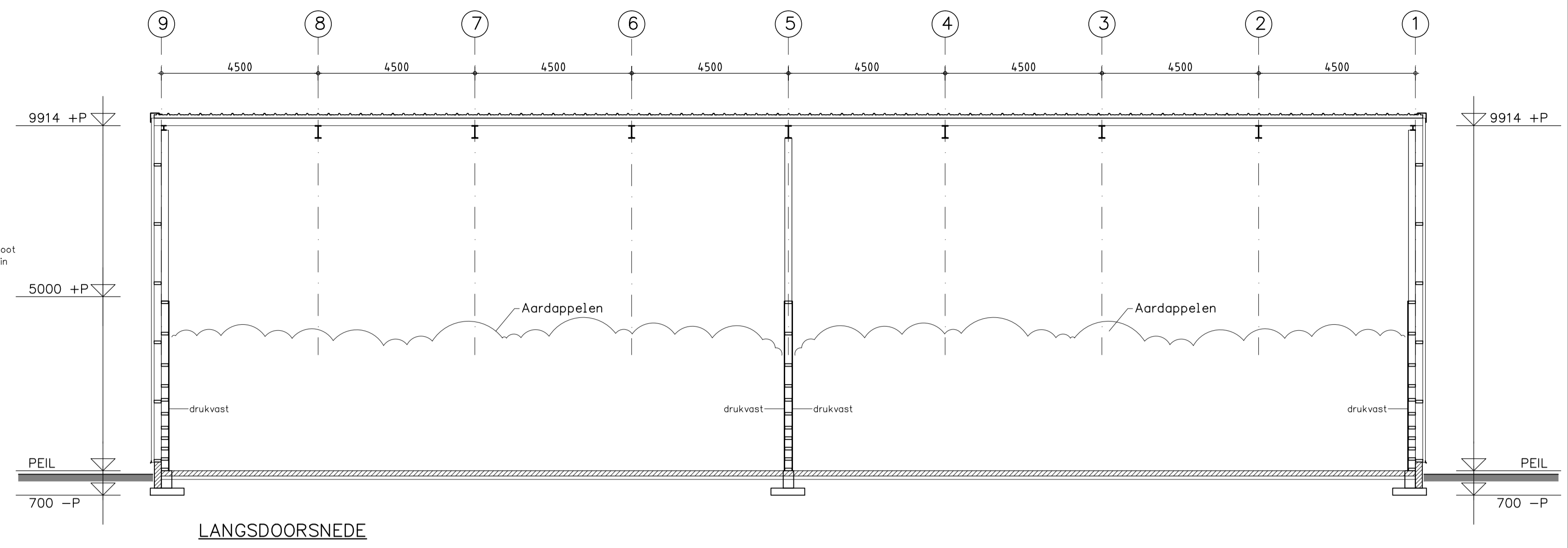
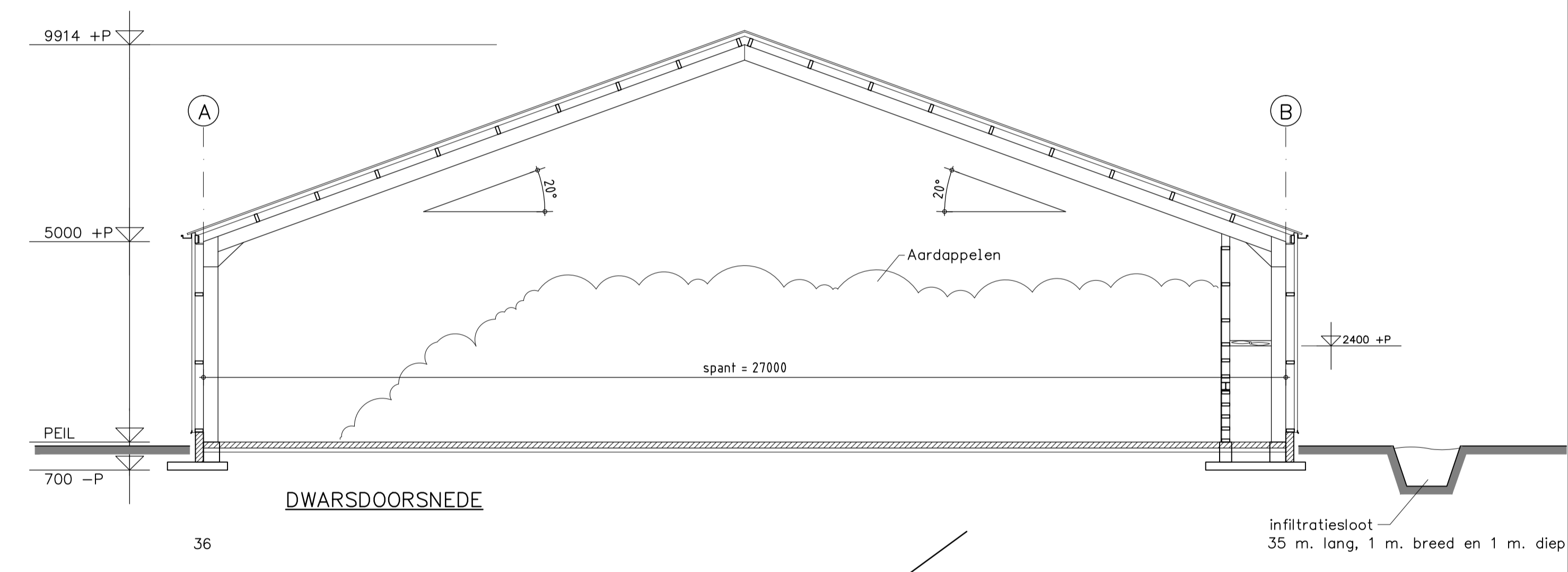


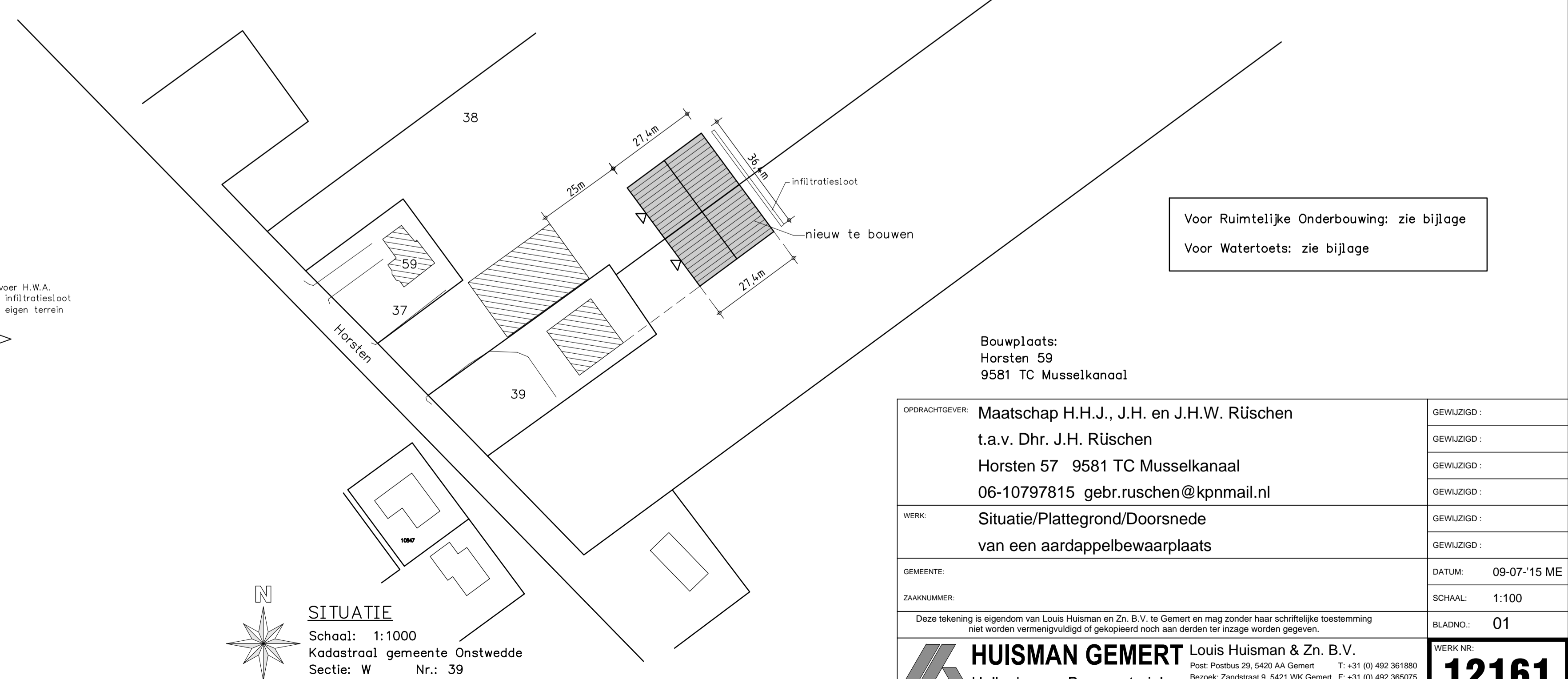
--- = wand druvast uitvoeren, storthoogte aardappels ca. 4 m.



LANGSDOORSNEDE



DWARSDOORSNEDE



SITUATIE
 Schaal: 1:1000
 Kadastraal gemeente Onstwedde
 Sectie: W Nr.: 39

Voor Ruimtelijke Onderbouwing: zie bijlage
 Voor Watertoets: zie bijlage

Bouwplaats:
 Horsten 59
 9581 TC Musselkanaal

OPDRACHTGEVER:	Maatschap H.H.J., J.H. en J.H.W. Rüschen t.a.v. Dhr. J.H. Rüschen Horsten 57 9581 TC Musselkanaal 06-10797815 gebr.ruschen@kpnmail.nl	GEWUZIGD:	
WERK:	Situatie/Plattegrond/Doorsnede van een aardappelbewaarploaats	GEWUZIGD:	
GEMEENTE:		DATUM:	09-07-'15 ME
ZAAKNUMMER:		SCHAAL:	1:100
Deze tekening is eigendom van Louis Huisman en Zn. B.V. te Gemert en mag zonder haar schriftelijke toestemming niet worden vermenigvuldigd of gekopieerd noch aan derden ter inzage worden gegeven.		BLADNO.:	01
HUISMAN GEMERT Louis Huisman & Zn. B.V. Hallenbouw - Bouwmaterialen		WERK NR.:	12161