


RENVOOI



BESTEMMINGEN	SUBBESTEMMINGEN	NADERE AANWIJZINGEN
 WG WOONGEBIED		


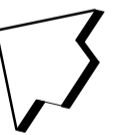
AANDUIDINGEN

-  topografie
-  bestemmingsgrens bestemmingsplan Villapark Vogelhorst II, 1e partiële herziening
-  bestemmingsgrens bestemmingsplan Villapark Vogelhorst II
-  plangrens bestemmingsplan Villapark Vogelhorst II, 1e partiële herziening
-  plangrens bestemmingsplan Villapark Vogelhorst II
-  12 maximale bouwhoogte in meters
-  mogelijke ontsluiting
-  voorgevelijn

ONHERROEPELIJK

28 DEC. 2010

Vastgesteld door de raad van de gemeente Almere
d.d. **30 SEP 2010**
de griffier, 
de voorzitter, 

 Gemeente Almere DSO/Ruimtelijke Ordening & Milieubeleid			
ALMERE HOUT GEBIED 5B3	getekend G&G	JH	
	datum	27-03-2009	
Bestemmingsplan Villapark Vogelhorst II 1e partiële herziening	akkoord ROM		
	datum		
	gewijzigd G&G		d.d. 16-03-2010
	akkoord ROM		d.d.
schaal 1 : 2000	formaat: 119 x 84 cm	archief nr: BP5B03	