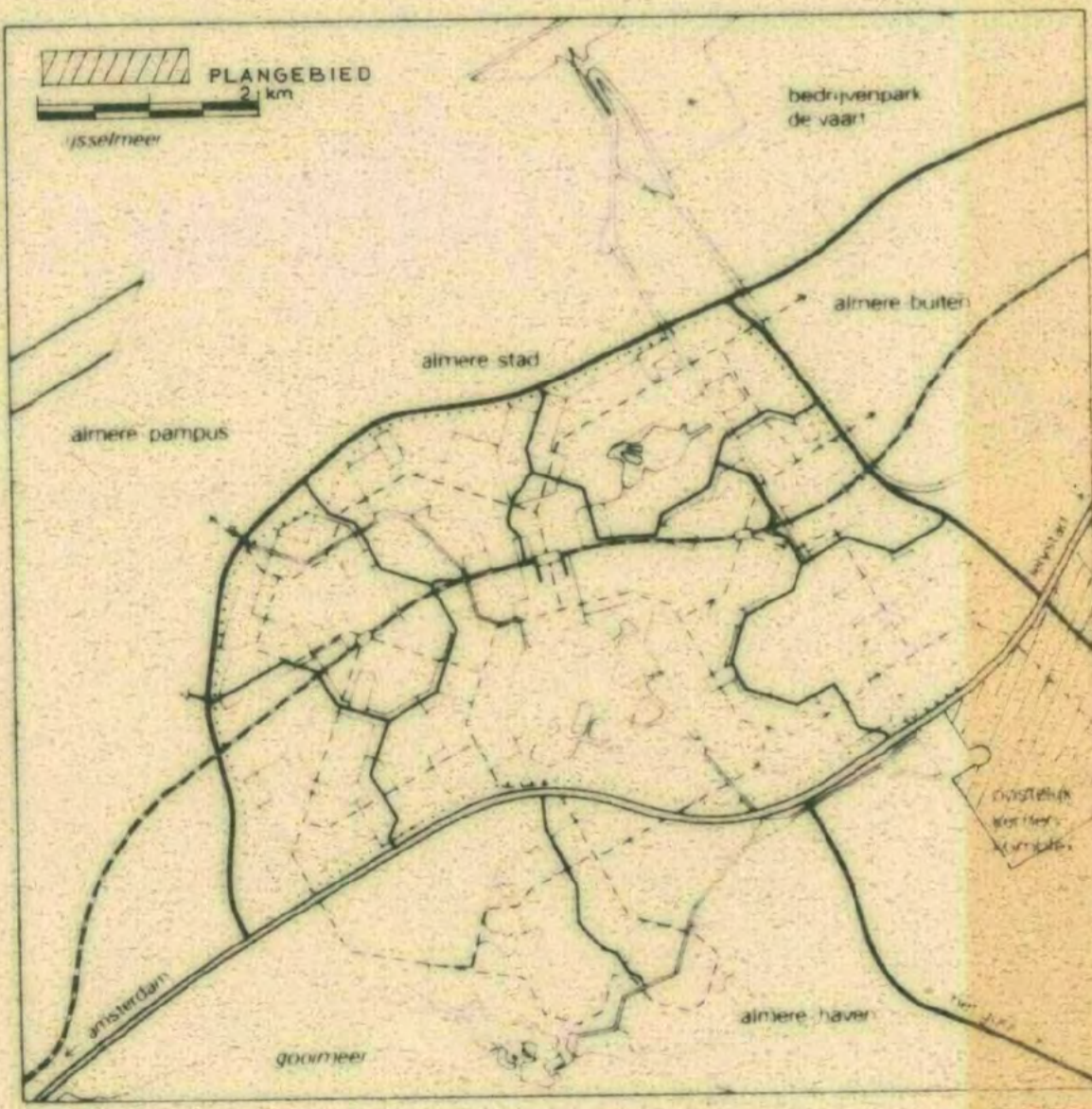
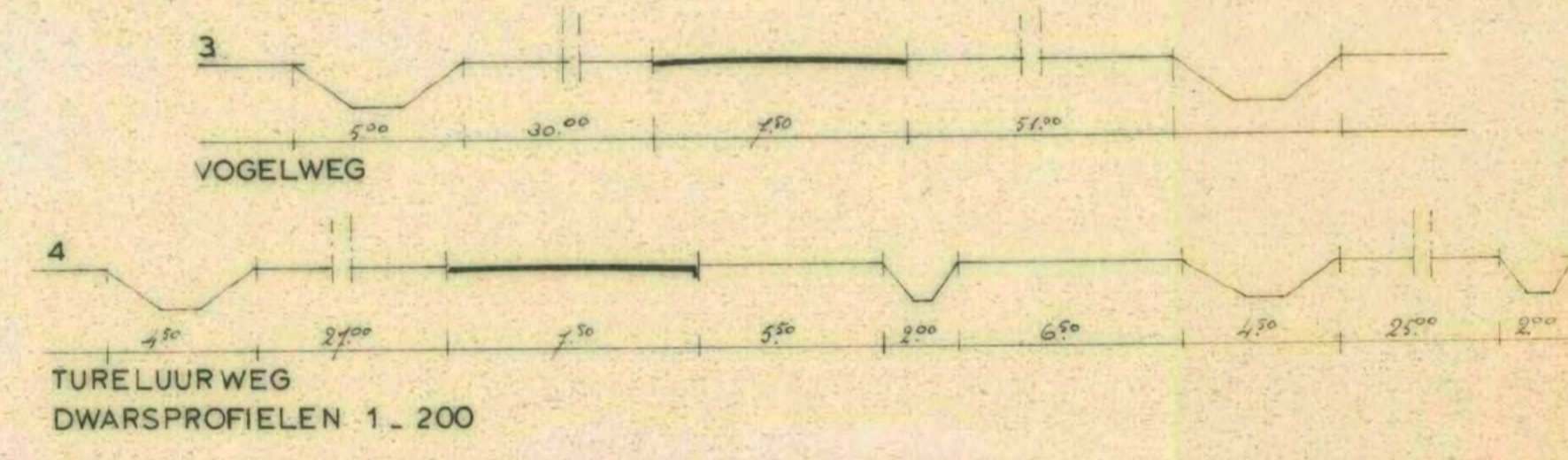



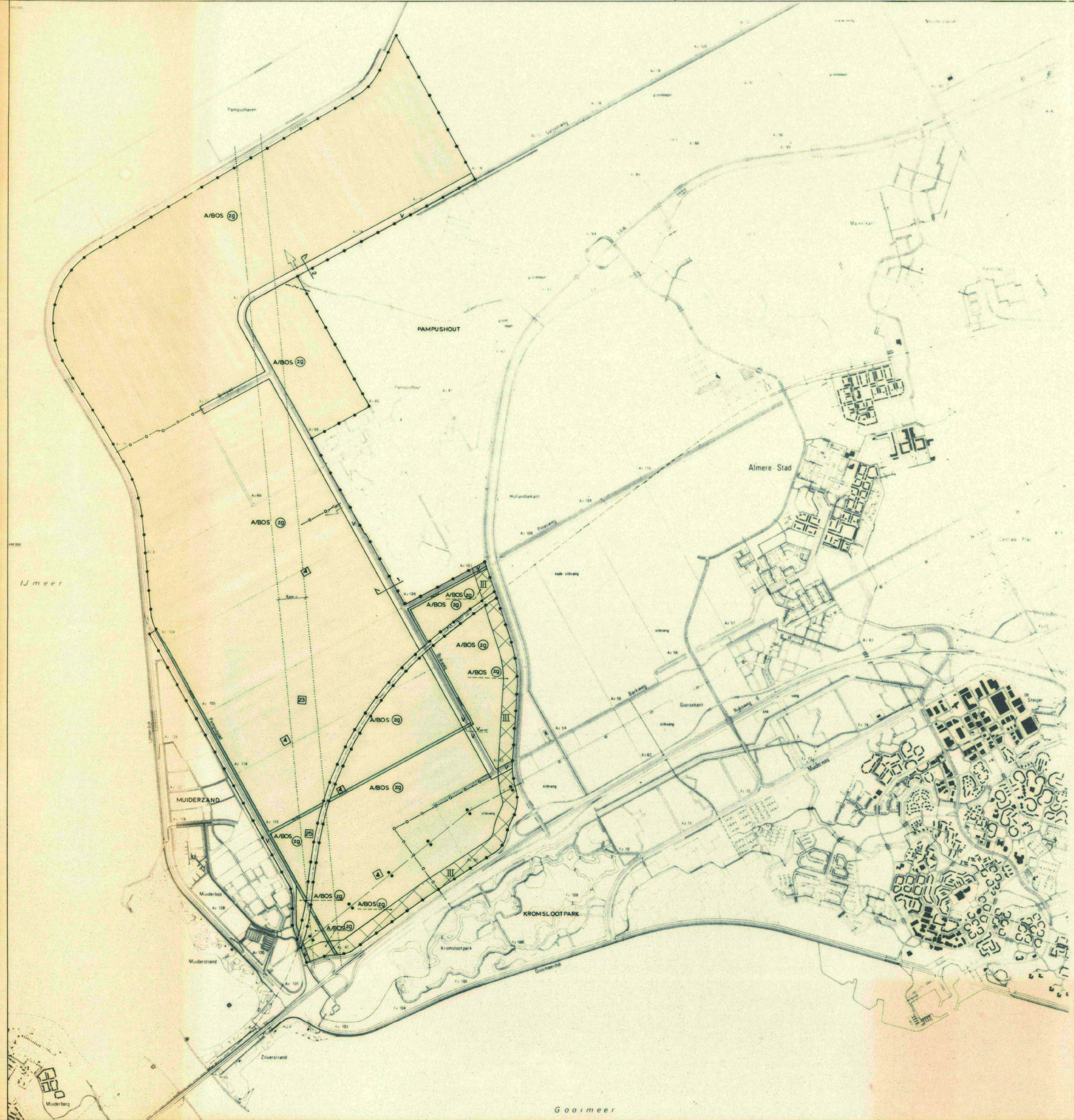


BESTEMMINGEN EN AANWIJZINGEN — ZIE BLAD 1

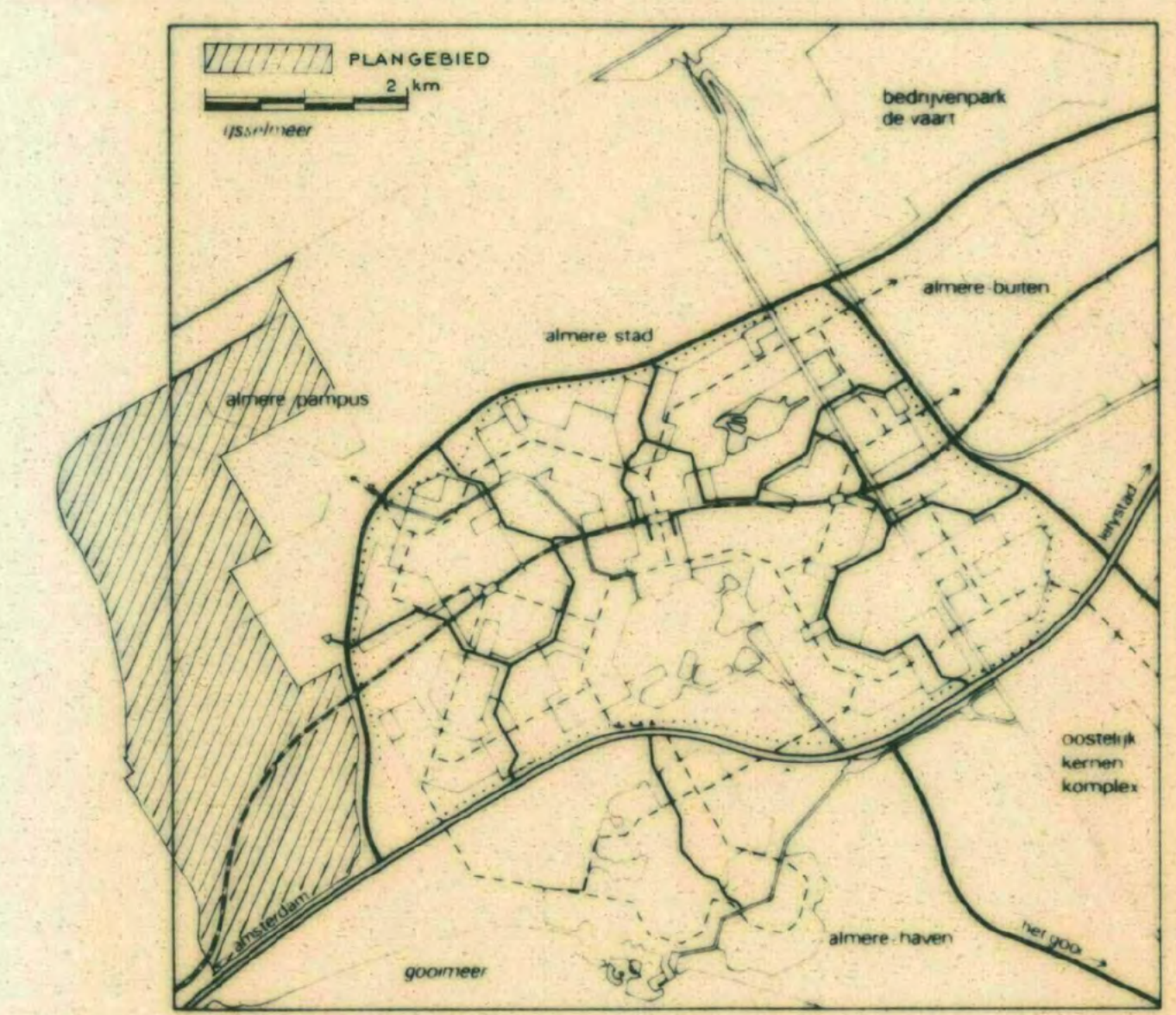



| | | |
|---|---------------|----------------|
| goedgekeurd door de minister van verkeer | nr. B 44321 | datum 20-11-83 |
| aldus vastgesteld door de hoofdinspecteur van de rijkswaard | nr. | datum 17-8-81 |
| buuro | plan nr. 8746 | datum 83-12-05 |
| STAD EN LANDSCHAP ROTTERDAM | | |
| rijksdienst voor de IJsselmeerpolders | | |
| ALMERE | | |
| PLAN ALMERE WEST EN OOST | | |
| blad 2, oostelijk deel | | |
| (PLAN TOT REGELING DER BEBOUWING EN DER BESTEMMING VAN GRONDEN) | | |
| 1:10.000 en 1:200 | | |





- BESTEMMINGEN**
- A/BOS AGRARISCHE BEDRIJFSDOELEINDEN / BOS
 - ▲ CULTUURHISTORISCH OBJECT
 - V VERKEER
 - ~ WATER
- AANWIJZINGEN**
- topografische gegevens
 - plangrens
 - bestemmingsgrens
 - ontsluitingspunt verkeer
 - hoofdfiets- en voetgangersroute
 - waterloop
 - 29 zonder gebouwen
 - wijzigingsbevoegdheid (I - III)
 - maatvoering in meters
 - verwijzing naar dwarsprofiel
 - tracé hoogspanningsleiding
 - straatverbindingstraject met hoogteaanwijzing



| | | |
|---|------------------------------|----------------|
| goedgekeurd door de minister van verkeer | nr A 40321 | datum 20.12.83 |
| aldus vastgesteld door de hoofddirecteur van de | 17-0-82 | datum 83_12_05 |
| buro | plan nr 8746 | datum |
| STAD EN LANDSCHAP - ROTTERDAM | referenties | |
| R rijkdienst voor de IJsselmeerpolders | dsow / afd.stadsontwikkeling | |
| betreft ALMERE | gemeente | noordrijp |
| PLAN ALMERE WEST EN OOST | projectnummer | |
| blad 1_westelijk deel | hoofd d.o.w. | |
| (PLAN TOT REGELING DER BEBOUWING EN DER BESTEMMING VAN GRONDEN) | datum | |
| | uur datum | get get |
| schaal 1_10.000 en 1_200 | form | archief |