



B8
50%

 NIET ONHERROEPELIJK

VERKLARING



-  Bedrijven
- 8 Maximum bouwhoogte
- 50% Maximum bebouwingspercentage
-  Plangrens

Vastgesteld door de raad van de gemeente Almere d.d. 9 juli 1992.

Goedgekeurd Lelystad d.d. 18-11-1992
 Nummer R.O.V. / 92022017/C
 Gedeputeerde Staten van Flevoland,

de secretaris
 de voorzitter

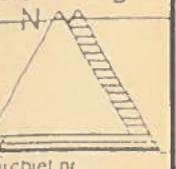
de griffier, de voorzitter,



 gemeente Almere

sv afdeling stadsontwikkeling

kaart bestemmingsplan DE VAART IV, 1^e herziening

getekend	Beers
gekontr.	
gezien	
formaat	A3
datum	11-12-1991
Wijz. dat.	get. gez.



schaal 0 20 40 60