

BESTEMMINGSPLAN KRUIDENWIJK

BASILISWEG

DREIGANWEG

W. DREEFWEG

KORLANDERWEG

VG

W19

W(z)

KI  $\frac{20}{5/s}$

KI  $\frac{20}{5/s}$

KI  $\frac{20}{5/s}$

GR

SPOORDREEF

V

GR

VG

KII  $\frac{31}{8}$

KII  $\frac{31}{8}$

KII  $\frac{19}{5}$

KII  $\frac{19}{5}$

KII  $\frac{19}{5}$

KII  $\frac{19}{5}$

KII  $\frac{16}{4}$

KII  $\frac{16}{4}$

KII  $\frac{16}{4}$

KII  $\frac{16}{4}$

GRI

GRI

KII  $\frac{20}{6}$

GRI

KII  $\frac{20}{6}$

GRI

GR

VG

WISSELWEG

VG

GR

P. LIEFTINCKPAD

BESTEMMINGSPLAN BEATRIXPARK

KONINGINNEWEG

Vastgesteld door de raad van de gemeente Almere

d.d. 9 Juni 2005

de griffier

de voorzitter

Goedgekeurd Lelystad d.d. 22 november 2005

Nummer R.O.V. / 05.031052/A

Gedeputeerde Staten van Flevoland,

de secretaris

de voorzitter

BESTEMMINGEN

SUBBESTEMMINGEN

NADERE AANWIJZINGEN




KANTOORDOELEINDEN



WOONDOELEINDEN



VERKEERSDOELEINDEN



VERBLIJFSGEBIED



GROENDOELEINDEN



WATER

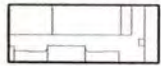
I vrijstaand  
II aaneengebouwd

(z) zonder gebouwen


I ondergrondse parkeergarages

AANDUIDINGEN

--- plangrens



topografische en kadastrale ondergrond



bestemmingsaanduiding



onderdoorgang

— hoogtescheidingslijn

— gevelrooilijn

20 max. bouwhoogte in meters

6/3 souterrain toegestaan

max. aantal bouwlagen



gemeente almere

D.S.O. ruimtelijk beleid

ALMERE STAD, GEBIED 2.Z.7

BESTEMMINGSPAN STAATSLIEDENWIJK-MIDDEN

getekend	HP	
datum	april '05	
formaat	30x63	
akkoord R.B.		
S&L		
feature table	bpkleur	
filename	bp2z7	
wijz. d.d	akkoord	
wijz. d.d	akkoord	
wijz. d.d	akkoord	

schaal

1 : 1000

archief nr.

R.02.2.006