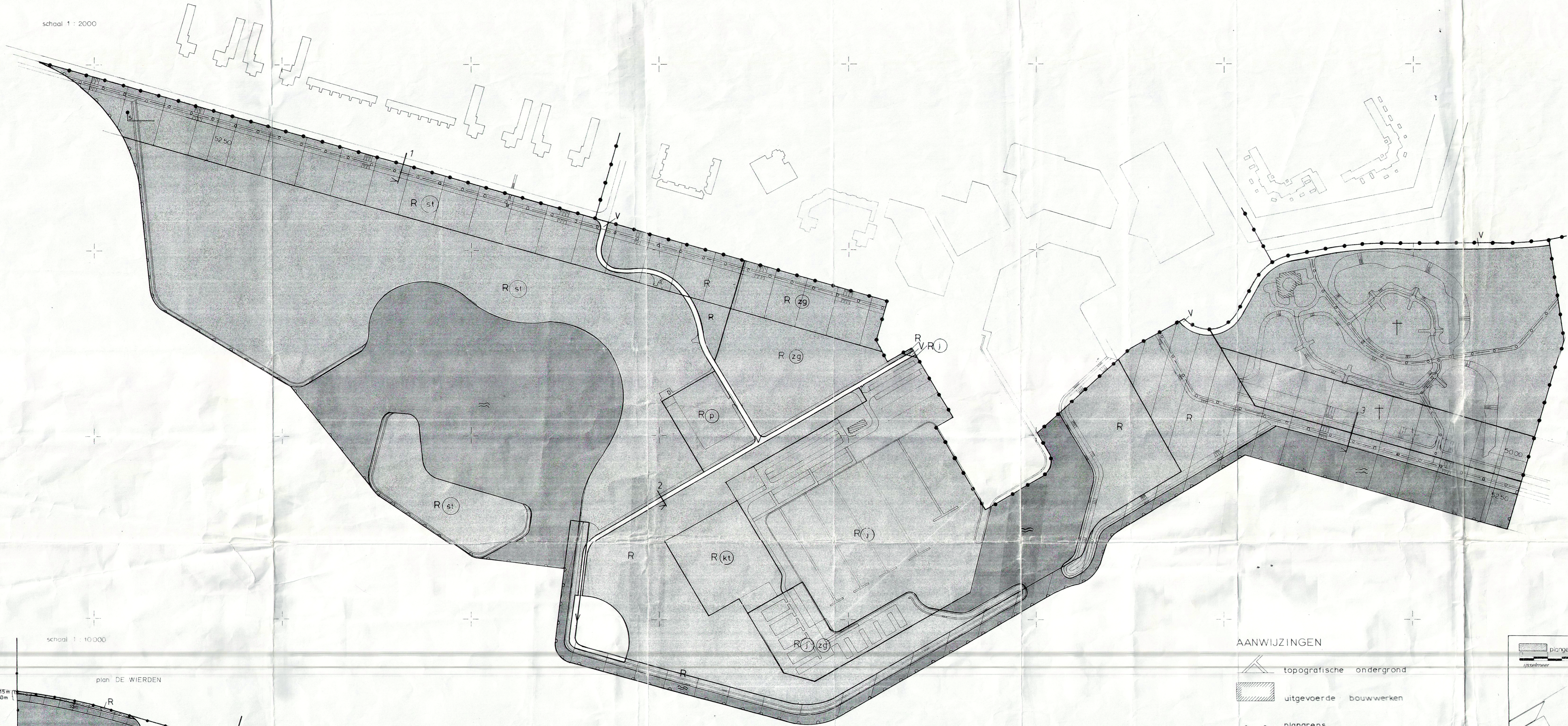
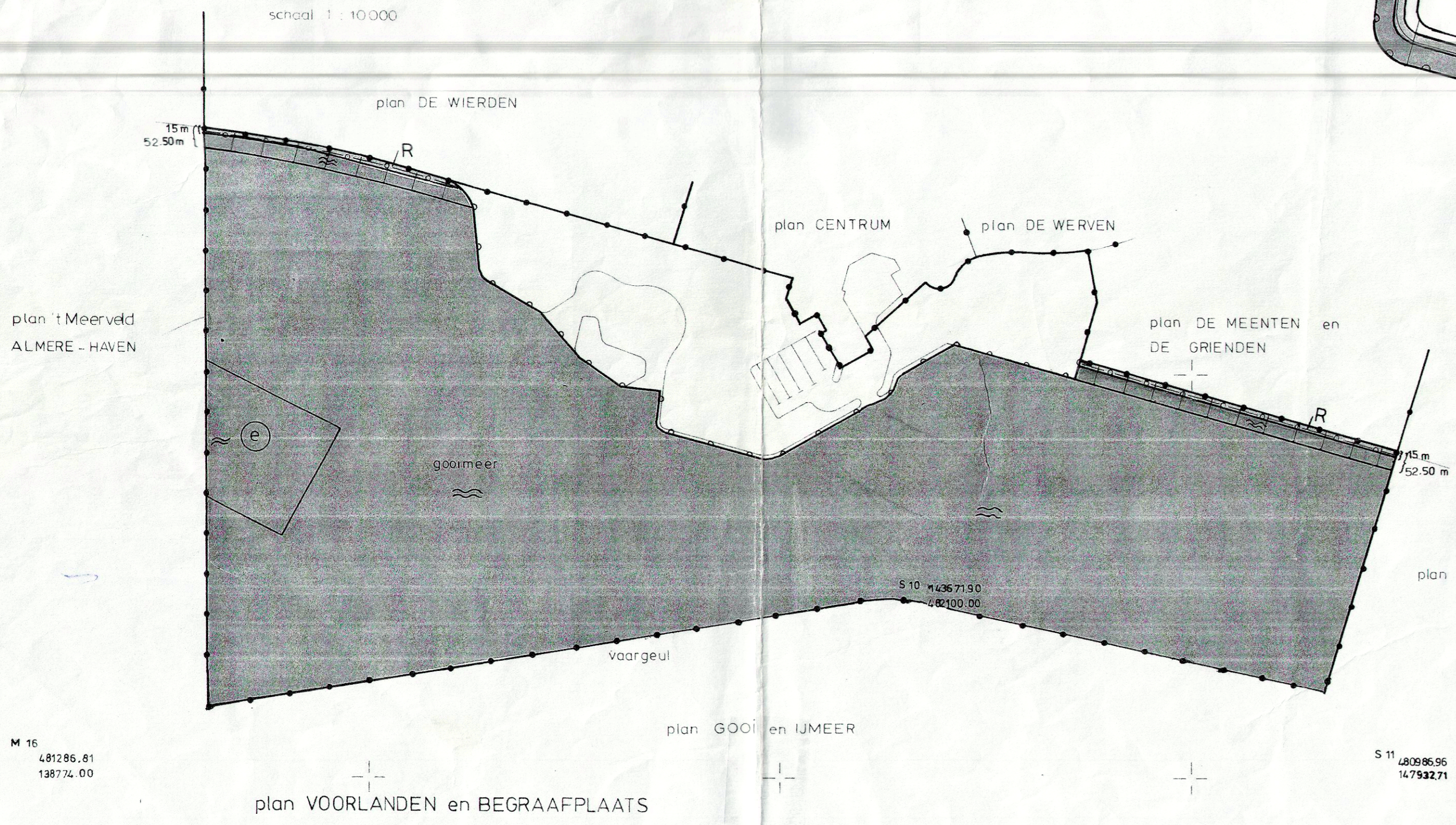


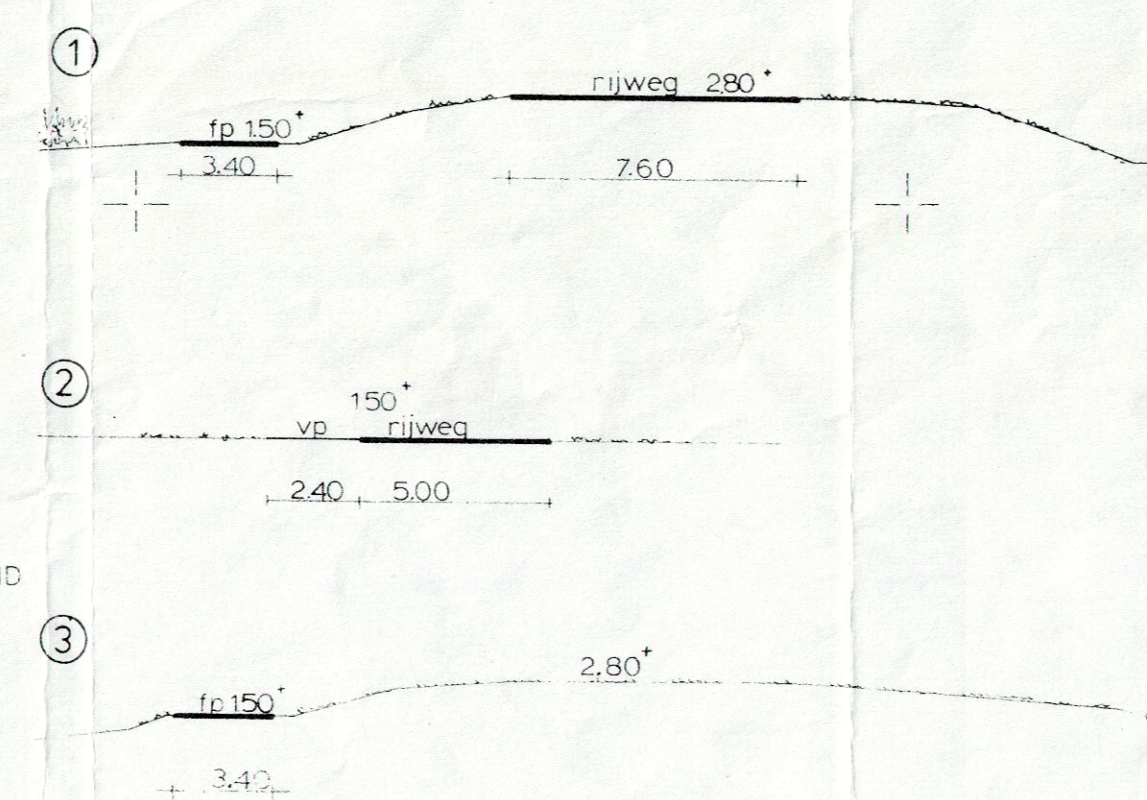
schaal 1 : 2000



schaal 1 : 10.000



Profielen schaal 1:200

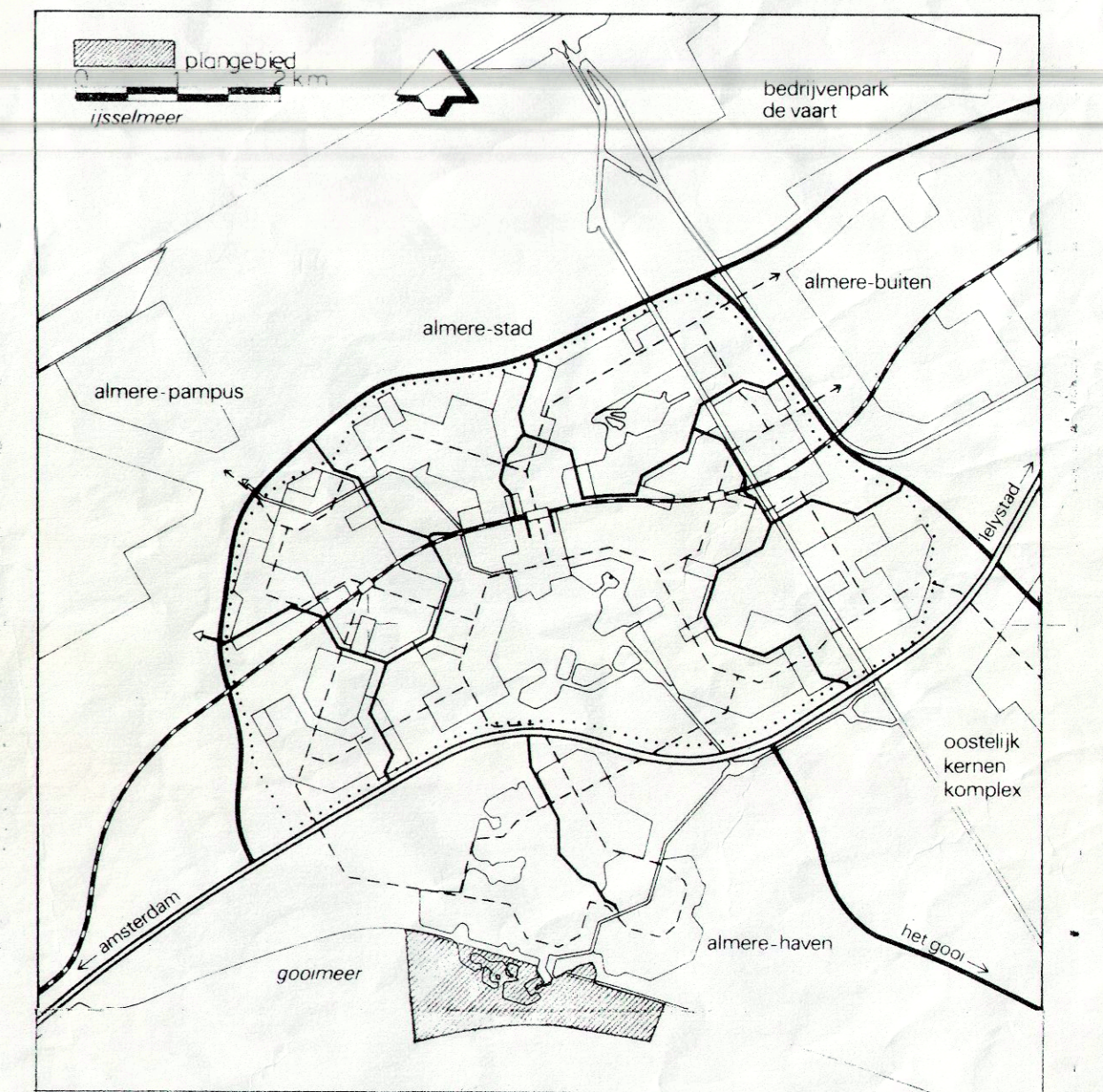


AANWIJZINGEN

- topografische ondergrond
- uitgevoerde bouwwerken
- plangrens
- plandeelgrens
- bestemmingsgrens
- hoofdroute langzaam verkeer
- p parkeerterrein
- j jachthaven
- kt kampeerterrein
- zg zonder gebouwen
- st strand
- e eilandenaanleg
- meetpunt surfstrand
- 50 maatvoering in meters
- verwijzing naar dwarsprofiel
- 1:1000 1:10.000 1:200
- titeld

BESTEMMINGEN

- WATERSTAATSDOELEINDEN
- RECREATIE
- WATER
- BEGRAAFPLAATS
- VERKEER



ALDUS VASTGESTELD DOOR DE HOOFDDIREKTEUR VAN DE RIJKSDIENST VOOR DE IJSELMEERPOLDEER D.D. 20-12-03 NR. 1400325

GOEDGEKEURD DOOR DE MINISTER VAN VERKEER EN WATERSTAAT D.D. 20-12-03 NR. A 1400325

rijksdienst voor de ijsselmeerpolders afdeling: STEDENBOUW EN OPENBARE WERKEN

ALMERE-HAVEN plan VOORLANDEN en BEGRAAFPLAATS 1982 (plan tot regeling der bebouwing en der bestemming van gronden)

schalen 1:2000, 1:10.000 en 1:200

B5 175125