

Dit document bevat rekenresultaten van AERIUS Calculator. Het betreft de hoogst berekende stikstofbijdragen per stikstofgevoelig Natura 2000-gebied, op basis van rekenpunten die overlappen met habitattypen en/of leefgebieden die aangewezen zijn in het kader van de Wet natuurbescherming, gekoppeld aan een aangewezen soort, of nog onbekend maar mogelijk wel relevant.

De berekening op basis van stikstofemissies gaat uit van de componenten ammoniak (NH₃) en/of stikstofoxide (NO_x).

Wilt u verder rekenen of gegevens wijzigen? Importeer de pdf dan in Calculator. Voor meer toelichting verwijzen wij u naar de website www.aerius.nl.

Berekening Situatie 1

- ▶ Kenmerken
- ▶ Samenvatting emissies
- ▶ Depositieresultaten
- ▶ Gedetailleerde emissiegegevens

Verdere toelichting over deze PDF kunt u vinden in een bijbehorende leeswijzer. Deze leeswijzer en overige documentatie is te raadplegen via:
<https://www.aerius.nl/handleidingen-en-leeswijzers>.

AERIUS CALCULATOR

Contact

Rechtspersoon	Inrichtingslocatie
BK Bouw- en Milieuadvies	Leemwierde, - Almere

Activiteit

Omschrijving	AERIUS kenmerk	
194257 - Leemwierde Almere	RnpyDrTeR3w7	
Datum berekening	Rekenjaar	Rekenconfiguratie
05 maart 2021, 11:12	2021	Berekend voor natuurgebieden

Totale emissie

	Situatie 1
NOx	56,18 kg/j
NH ₃	3,76 kg/j

Resultaten

Hectare met
hoogste bijdrage
(mol/ha/j)

Natuurgebied
Uw berekening heeft geen depositieresultaten opgeleverd boven 0,00 mol/ha/jr.

Toelichting

Gebruiksfase

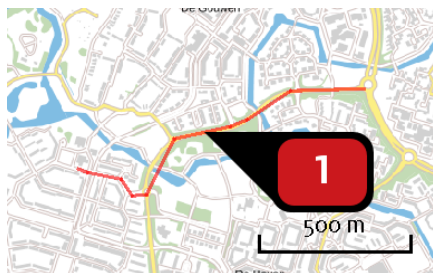
Locatie
Situatie 1



Emissie
Situatie 1

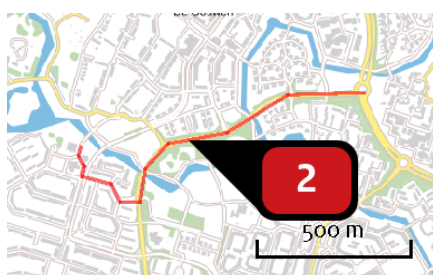
Bron Sector		Emissie NH ₃	Emissie NO _x
1	verkeersaantrekende werking gebouw 1 Wegverkeer Binnen bebouwde kom	1,16 kg/j	17,30 kg/j
2	verkeersaantrekende werking gebouw 1 Wegverkeer Binnen bebouwde kom	1,26 kg/j	18,85 kg/j
3	verkeersaantrekende werking gebouw 1 Wegverkeer Binnen bebouwde kom	1,34 kg/j	20,04 kg/j

Emissie
(per bron)
Situatie 1



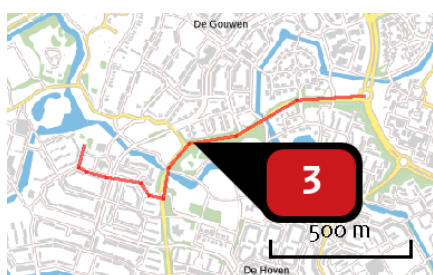
Naam verkeersaantrekende werking
gebouw 1
Locatie (X,Y) 143120, 483866
NOx 17,30 kg/j
NH3 1,16 kg/j

Soort	Voertuig	Aantal voertuigen	Stof	Emissie
Standaard	Licht verkeer	133,0 / etmaal	NOx NH3	17,30 kg/j 1,16 kg/j



Naam verkeersaantrekende werking
gebouw 1
Locatie (X,Y) 143089, 483857
NOx 18,85 kg/j
NH3 1,26 kg/j

Soort	Voertuig	Aantal voertuigen	Stof	Emissie
Standaard	Licht verkeer	133,0 / etmaal	NOx NH3	18,85 kg/j 1,26 kg/j



Naam verkeersaantrekende werking
gebouw 1
Locatie (X,Y) 143036, 483853
NOx 20,04 kg/j
NH3 1,34 kg/j

Soort	Voertuig	Aantal voertuigen	Stof	Emissie
Standaard	Licht verkeer	133,0 / etmaal	NOx NH3	20,04 kg/j 1,34 kg/j

Disclaimer

Hoewel verstrekte gegevens kunnen dienen ter onderbouwing van een vergunningaanvraag, kunnen er geen rechten aan worden ontleend. De eigenaar van AERIUS aanvaardt geen aansprakelijkheid voor de inhoud van de door de gebruiker aangeboden informatie. Bovenstaande gegevens zijn enkel bruikbaar tot er een nieuwe versie van AERIUS beschikbaar is. AERIUS is een geregistreerd handelsmerk in Europa. Alle rechten die niet expliciet worden verleend, zijn voorbehouden.

Rekenbasis

Deze berekening is tot stand gekomen op basis van:

AERIUS [versie 2020_20210209_2f032ce1a2](#)

Database [versie 2020_20210209_2f032ce1a2](#)

Voor meer informatie over de gebruikte methodiek en data zie:

<https://www.aerius.nl/nl/factsheets/release/aerius-calculator-2020>