
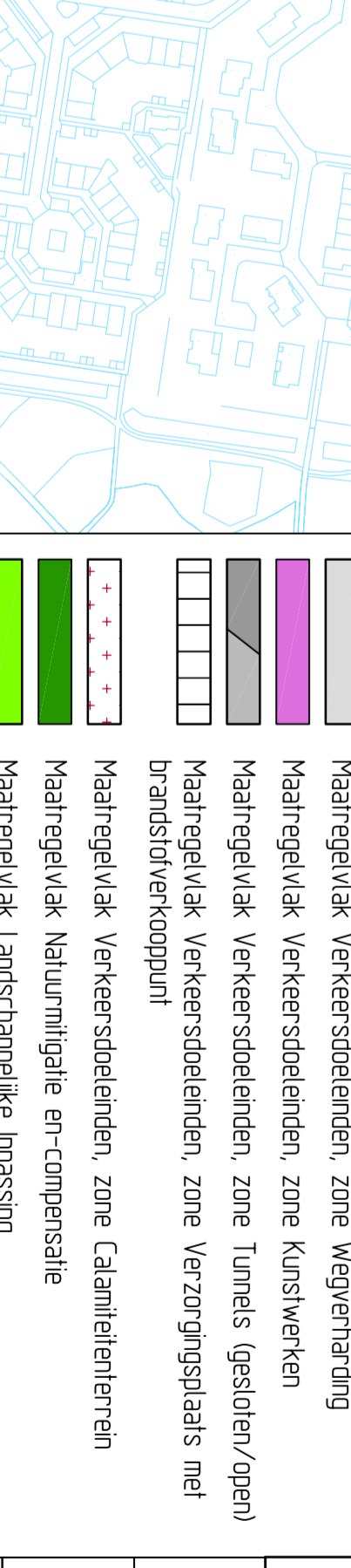
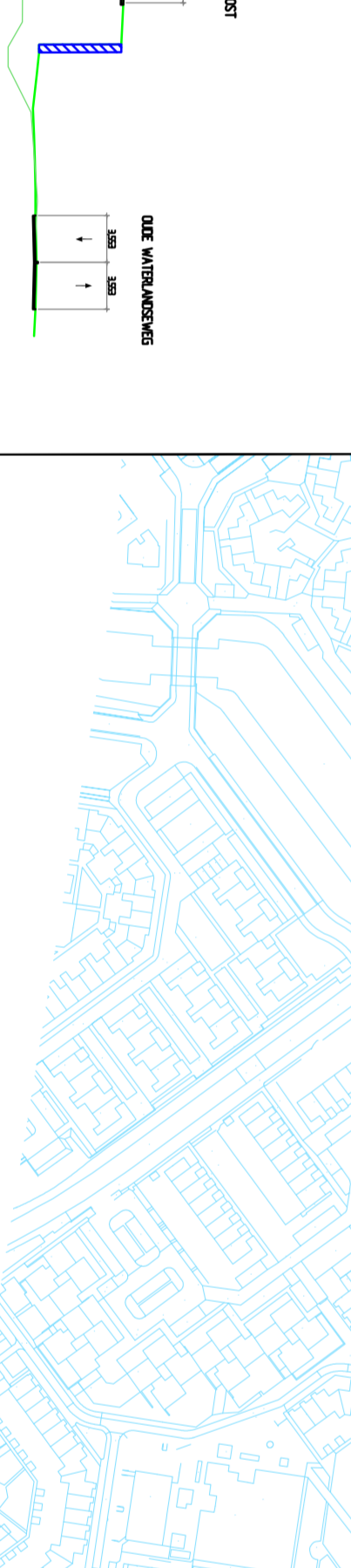
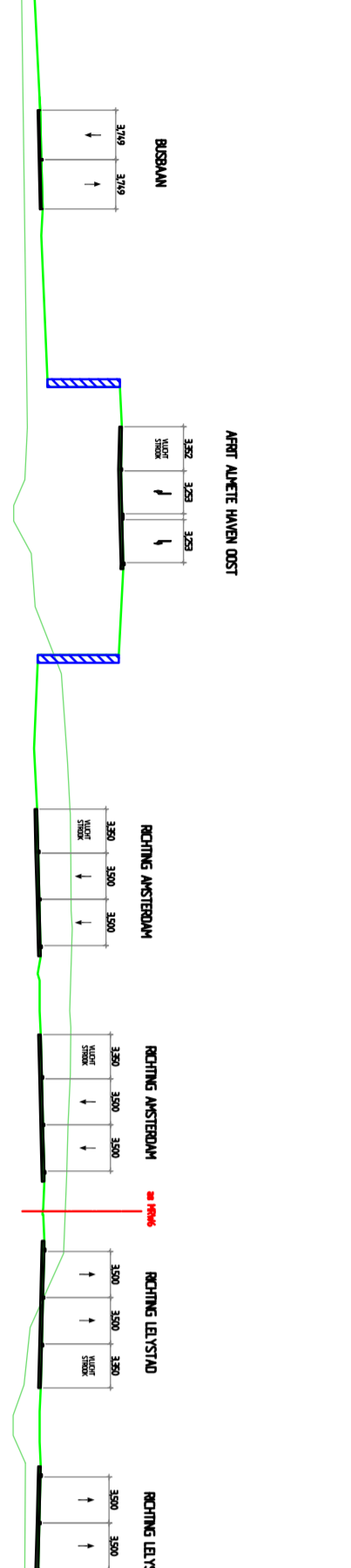


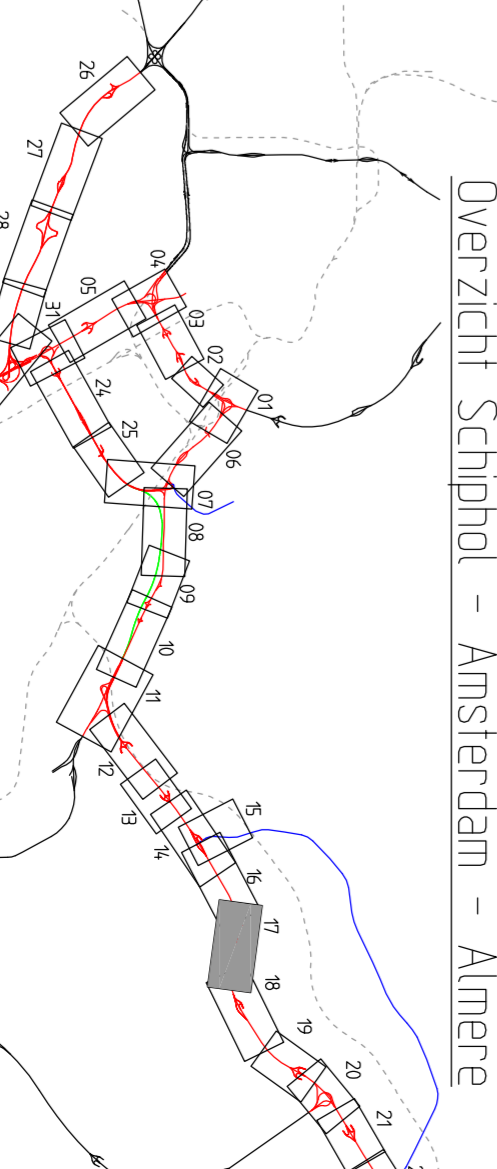
DWP 16-B
Onderwerp: aanpak van de situatie aan de rand van de site van de A6 richting Leyssla, van de A6 richting Amsterdam naar de Oude waterafwatering.

DWP 17-A
Onderwerp: aanpak van de situatie aan de rand van de site van de A6 richting Leyssla, van de A6 richting Amsterdam naar de Oude waterafwatering.

DWP 18-A
Onderwerp: aanpak van de situatie aan de rand van de site van de A6 richting Leyssla, van de A6 richting Amsterdam naar de Oude waterafwatering.



LEGENDA	
	TB-grens
	AS ontwerp
	Gelidscherm
	Duker
	Gemeenschap
	Ontwerp denden
	Tijdelijk Werkterrein
	Busstaa
	Wisselstrik
	Te Amoveren bebouwing
	Maatregelvak Verkeersstoelenden zone Wegverharding
	Maatregelvak Verkeersstoelenden zone Kunstwerken
	Maatregelvak Verkeersstoelenden zone Tuinarts (gesloten/ope)
	Maatregelvak Verkeersstoelenden zone Verzorgingsplaats met dransduinverkooppunt
	Maatregelvak Verkeersstoelenden zone Canalierterrein
	Maatregelvak Natuurmilieu en -compensatie
	Maatregelvak Landschaprijke inpassing
	Maatregelvak Waterbeheersdoelenden
	Maatregelvak Bosscompensatie
	Bestaande situatie
	Bestaande situatie DWP
	Nieuw ontwerp
	Granderendeconstructie
	Heimwalerafvoer
	Ecopassage
	Hoogte gelidscherm



Voor lengterijden zie kaart 10

Schiphol – Amsterdam – Almere
Tracebesluit
Almere Stad West / knooppunt Almere
h 52 kaartnummer: 17
Km 50,000 1/rm 52,500
Maatregelvac Natuurmilieu en -compensatie
Maatregelvac Landschaprijke inpassing
Maatregelvac Waterbeheersdoelenden
Maatregelvac Bosscompensatie

Hedera van Infrastructuur en Milieu
Directie-generaal Infrastructuur
Dienst Noord - Holland
Datum: maart 2011