

**Onderwerp:**  
**Besluit archeologische monumentenzorg plangebied 3J Regenboogbuurt en 3O Eilandenbuurt, Almere Buiten, alsmede eisen en richtlijnen die voortvloeien uit het besluit**

**Datum: 25 mei 2011**

Burgemeester en Wethouders van de gemeente Almere, namens hen de stadsarcheoloog,


Gezien:

- Artikel 38a van de Monumentenwet 1988, te weten: De gemeenteraad houdt bij de vaststelling van een bestemmingsplan of een beheersverordening als bedoeld in artikel 3.1, onderscheidenlijk artikel 3.38 van de Wet ruimtelijke ordening en bij de bestemming van de in het plan begrepen grond, rekening met de in de grond aanwezige dan wel te verwachten monumenten;
- Het provinciaal beleid ten aanzien van archeologie, zoals vastgelegd in het Omgevingsplan Flevoland 2006 en de Beleidsregel archeologie en ruimtelijke ordening 2008, specifiek de eis van het hanteren van een bufferzone rond behoudenswaardige archeologische vindplaatsen;
- Het gemeentelijk beleid ten aanzien van archeologie, specifiek het streven naar behoud van belangrijke archeologische waarden binnen daartoe aangewezen selectiegebieden;
- Het gemeentelijk beleid ten aanzien van verstoring van behoudenswaardige vindplaatsen, specifiek het uitgangspunt dat er bij (gedeeltelijke) overbouwning van een vindplaats sprake is van vernietiging (opgeven) van die vindplaats;
- De archeologische selectiegebieden waar binnen een archeologische onderzoeksplicht geldt, zoals vastgelegd op de Archeologische Beleidskaart Almere (ABA; Almere in Kaart);
- De inventarisatie van onderheide bebouwing binnen de archeologische selectiegebieden in de plangebieden 3J Regenboogbuurt en 3O Eilandenbuurt door KNA archeoloog W. Smith van het Bureau Archeologie en Monumentenzorg (Gemeente Almere). De inventarisatie is in mei 2011 digitaal uitgevoerd aan de hand van de kaartlaag 'verblijfsobjecten' in Almere in Kaart en vastgelegd in bijgaande afbeelding.

**Besluiten:**

1. Dat locaties met onderheide bebouwing in de plangebieden 3J Regenboogbuurt en 3O Eilandenbuurt (verblijfsobjecten met de begrenzingen zoals op de bijgaande afbeelding aangegeven) worden vrijgegeven van archeologische beschermende maatregelen;
2. Dat de meldingsplicht voor toevalsvondsten van kracht blijft.

Burgemeester en Wethouders,  
Namens hen,  
De stadsarcheoloog






Willem Jan Hogestijn





**Legenda**

-  Selectiegebied
-  Grens bestemmingsplan

 Verblijfsobjecten

Gemeente Almere

