




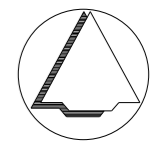


- 
Besluitgebied
- 
Besluitgebiedgrens
- 
Besluitvlak
- 
Verklaring
- 
Ondergrond

Gemeente Marum



NAAM PLAN

Oosterweg 65/67 te De Wilp

NAAM GML-BESTAND

NL.IMRO.0025.OVBG18BEHE3-VA01

DATUM

11-11-2018

BLAD VAN BLADEN

1 VAN 1

FORMAAT

A3



Best M ingenieursbureau
 Buiksloterdijk 338 1034 ZG Amsterdam
 020 6338110 www.bestm.nl



BJJZ.nu
 ruimtelijke plannen en advies
 Twentepoort Oost 16A 7609 RG Almelo
 0546 454466 www.bjjz.nu

TEKENAAR

MvL

SCHAAL

1 : 1000