










# STRUCTUURVISIE LOPPERSUM 2010-2020 INFRASTRUCTUUR

 Regio Eemdelta  
 plangebied gemeente Loppersum




## BESTAAND

**Autowegen**  
 stroomweg B  
 gebiedsontsluitingsweg A  
 overige provinciale weg  
 aansluiting  
 overgang

## Spoorwegen

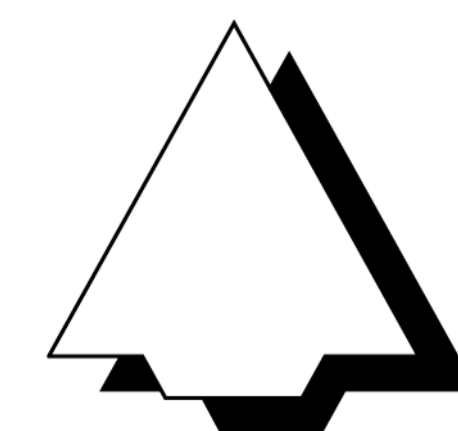
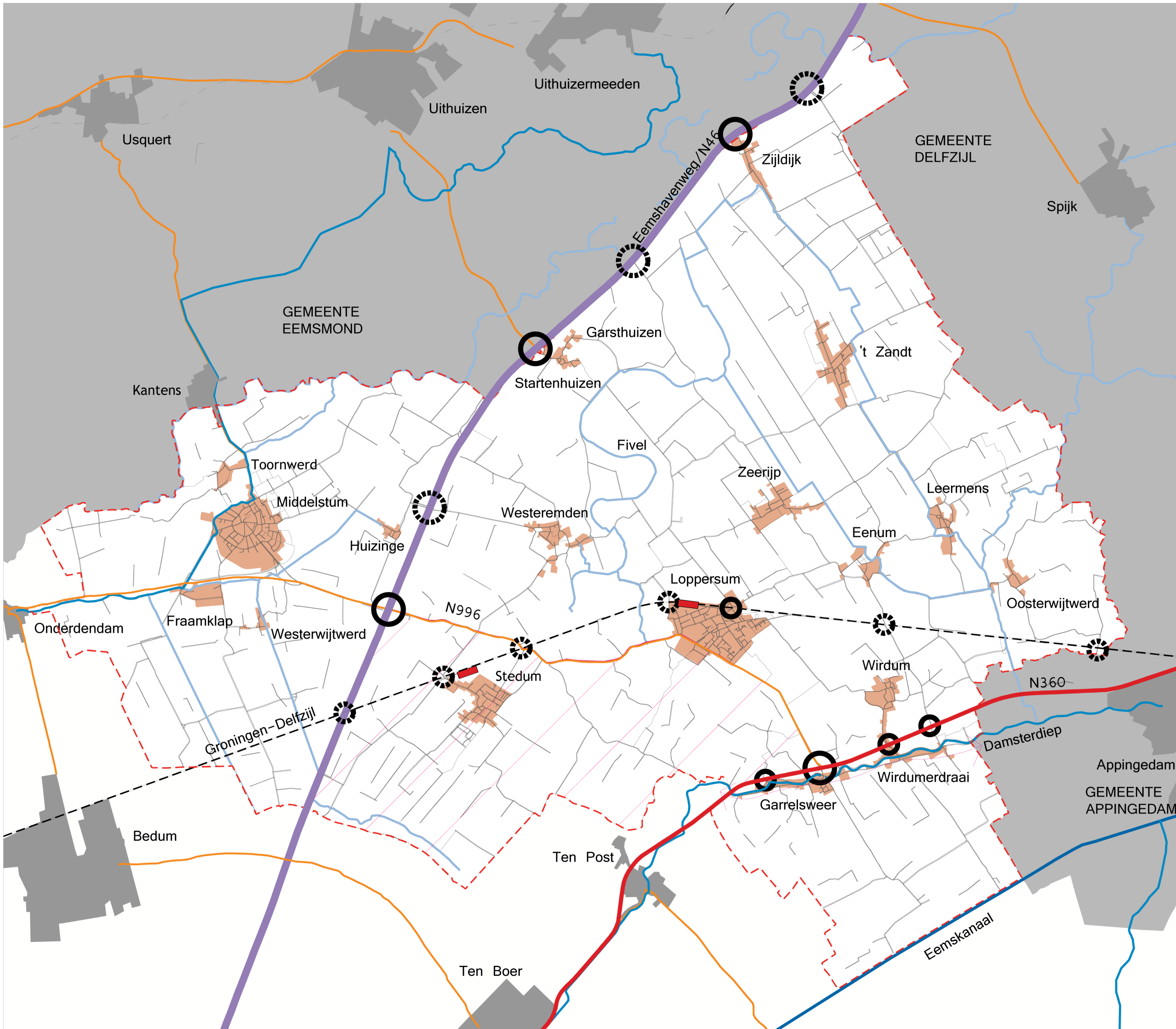
 spoorlijn  
 station

## Vaarwegen

 nationale hoofdvaarroute  
 basistoervaarnet / karakteristieke waterloop  
 karakteristieke waterloop

## ONTWIKKELING INFRASTRUCTUUR

 zoekgebied nieuwe aansluiting



Code: 09-39-02  
 Datum: 22 september 2010

