





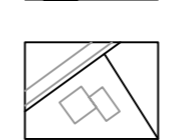





Plangebied

 Haren - Dilgt, Hemmen en Essen (deelgebied 5 en 6)

Fasering

-  Fase 1
-  Fase 2
-  Faseringsblok met aanduiding
-  Contour bestemmingsgrenzen
-  Blokfaseringsgrens
-  Hoofdstructuur blok 6
-  Kadastrale en topgrafische ondergrond

Plannaam Haren - Dilgt, Hemmen en Essen (deelgebied 5 en 6)		
Plan Idn-nummer en versie nummer : NL.IMRO.0014.EXHDHB141-VA03		
blad : Faseringsblokkenkaart		
bevoegd gezag: Haren	status / versie vaststelling	Datum van uitgave 22-05-2014
Datum inzage:	Datum visie:	Datum vast:
Projectnaam Haren - Dilgt, Hemmen en Essen (deelgebied 5 en 6)	Schaal 1 : 5000	
Projectnummer 334406	Gecontroleerd door MB	
Tekeningnummer 335406.ehv.311.T02	Getekend door MvdL	
Formaat A3	Documentnaam 335604.ehv.311.T02f	