



# provincie groningen

Afdeling milieubeleid  
en bodemsanering

**Bezoekadres**

St. Jansstraat 4 - Groningen  
Alg. tel. 050 - 316 49 11  
e-mail: info@provinciegroningen.nl

**Postadres**

Postbus 610  
9700 AP Groningen  
www.provinciegroningen.nl

INGEKOMEN 25 MAART 2005

cc Johan D.

Aan Van der Wiel Infra en Milieu B.V.  
t.a.v. de heer H. de Vries  
Postbus 508  
9200 AM DRACHTEN

Nr. 2005-06581c, MB.

Groningen, 24 MAART 2005

Behandeld door : J.P. Meles  
Telefoonnummer: 050-3164986  
Antwoord op :  
Bijlage(n) : 3.

Onderwerp: Bodemsanering; sanering in eigen  
beheer; locatie Rijksstraatweg 50 te Glimmen;  
GR001700056; gemeente Haren;  
besluit instemming saneringsplan.


Geachte heer De Vries,

Hierbij ontvangt u een exemplaar van het besluit met betrekking tot de instemming van het saneringsplan betreffende de bovengenoemde locatie.  
Eveneens is bijgevoegd een exemplaar van de tekening en van de kennisgeving; ik mag u verwijzen naar de inhoud van deze kennisgeving.

Hoogachtend,

Namens Gedeputeerde staten van Groningen,

mr. B.H.C. van Dam,  
Hoofd afdeling Milieubeleid en bodemsanering.



**Bezoekadres**

St. Jansstraat 4 - Groningen  
Alg. tel. 050 - 316 49 11  
e-mail: info@provinciegroningen.nl

**Postadres**

Postbus 610  
9700 AP Groningen  
www.provinciegroningen.nl

## **KENNISGEVING BESLUIT**

### **INSTEMMING SANERINGSPLAN**

Van der Wiel Infra en Milieu B.V. heeft ingevolge art. 39 van de Wet bodembescherming een saneringsplan ter instemming ingediend bij Gedeputeerde Staten voor de locatie Rijksstraatweg 50 Glimmen. Gedeputeerde Staten hebben met het saneringsplan ingestemd en hebben vastgesteld dat er sprake is van een geval van ernstige bodemverontreiniging. Vanwege het ontbreken van een risicobeoordeling wordt de sanering als urgent beoordeeld.

### **TERINZAGELEGGING**

Het besluit ligt tezamen met het saneringsplan en bijbehorende stukken ter inzage van 31 maart 2005 tot en met 11 mei 2005 in het gemeentehuis van Haren, op werkdagen tijdens kantooruren, alsmede in de hal van 't Clockhuis tijdens openingsuren. Bovendien liggen de stukken ter inzage in het Provinciehuis aan de St. Jansstraat 4 te Groningen (Kamer D218), op werkdagen tijdens kantooruren, en na telefonische afspraak (tel: 050-3164986, de heer J.P. Meles).

### **BEZWAREN**

Belanghebbenden kunnen binnen zes weken na verzending van het besluit een bezwaarschrift indienen bij Gedeputeerde Staten, Postbus 610, 9700 AP Groningen. Nadere informatie omtrent het indienen van bezwaren op tel. nr. 050-3164911 (secretaris bezwaar- en beroepscommissie).



## GEDEPUTEERDE STATEN DER PROVINCIE GRONINGEN

Groningen, 24 MAART 2005

Nr. 2005-06581, MB.

Verzonden: 24 MAART 2005

Gedeputeerde Staten van Groningen beschikken hierbij op het door Van der Wiel Infra & Milieu BV ingediende verzoek om instemming met het saneringsplan voor een locatie aan de Rijksstraatweg 50 te Glimmen, evenals over de ernst van de aangetroffen bodemverontreiniging en de urgentie om de bodem te saneren.

In onze projectadministratie is deze beschikking opgenomen onder nummer GR001700056.

### 1. INLEIDING

Gedeputeerde Staten van Groningen hebben op 5 januari 2005 een melding ontvangen van Van der Wiel Infra & Milieu BV conform artikel 28 van de Wet bodembescherming (Wbb). De aanvrager is voornemens om de bodem te saneren ter plaatse van een voormalig garagebedrijf aan de Rijksstraatweg 50 te Glimmen, gemeente Haren. Ter plaatse zullen door Jorcom Planontwikkeling BV te Bolsward woningen worden gebouwd.

De aanvrager verzoekt Gedeputeerde Staten in te stemmen met het ingediende saneringsplan. Het betreft een saneringsplan voor aanpak van een geval van bodemverontreiniging met minerale olie en vluchtige aromaten op de te ontwikkelen locatie. De melding was voorzien van het aanvraagformulier, de beschikbare onderzoeksgegevens en een saneringsplan. Naar aanleiding van deze melding wordt in deze beschikking tevens de ernst van de aangetroffen bodemverontreiniging vastgesteld en wordt vastgesteld of er sprake is van urgentie om het geval van bodemverontreiniging te saneren.

In 1997 en 1998 is op de locatie Rijksstraatweg 50 al een bodemsanering uitgevoerd ter plaatse van het voormalige tankstation (grond en grondwater). Gedeputeerde Staten hebben in 1996 ingestemd met het saneringsplan in het kader van de Subat-regeling (zie besluitnr. 96/11.104/28, rma). Uit het evaluatierapport van deze sanering blijkt dat er destijds onder de openbare weg nog een kleine restverontreiniging met minerale olie en vluchtige aromaten is achtergebleven.

Het gesaneerde tankstation betreft een ander geval van bodemverontreiniging en staat los van het onderhavige geval van bodemverontreiniging, dat zich op een ander deel van het bedrijfsterrein bevindt.

Tegen het ontwerp-besluit, dat ter inzage heeft gelegen van 17 februari 2005 tot en met 16 maart 2005, zijn geen reacties bij ons college binnengekomen.

## 2. BESCHIKKING

Gedeputeerde Staten van Groningen besluiten:

- met toepassing van artikel 29, lid 1 sub b, Wbb dat ter plaatse van het perceel, kadastraal bekend als Haren, sectie H, nummers 4115 en 4117 sprake is van een geval van ernstige bodemverontreiniging met minerale olie en vluchtige aromaten, zoals bedoeld in artikel 1 Wbb;
- met toepassing van artikel 37, lid 1 en 2, Wbb dat pro forma sprake is van urgentie om dit geval van bodemverontreiniging te saneren en dat binnen 4 jaar na het van kracht worden van dit besluit met de sanering dient te worden begonnen;
- met toepassing van artikel 37 lid 3 Wbb dat tijdelijke beveiligingsmaatregelen, voorafgaande aan de sanering niet noodzakelijk zijn;
- in te stemmen met het ingediende saneringsplan overeenkomstig artikel 39 lid 2 Wbb;

## 3. MOTIVERING EN TOELICHTING

### 3.1 Bodemonderzoeken en saneringsplan

- Onderstaande stukken liggen aan deze beschikking ten grondslag:
- Rapport verkennend bodemonderzoek Rijksstraatweg 50 te Glimmen, Oranjewoud, d.d. 7 augustus 1997 (documentnummer 10289-61952.RAP);
- Evaluatierapport amovering/bodemsanering vml. tankstation aan de Rijksstraatweg 50 te Glimmen,
- Fugro Milieu Consult, d.d. 21 december 1999 (opdrachtnummer C-7186.260/81970186.260MWw);
- Nader bodemonderzoek locatie Rijksstraatweg 50 te Glimmen, Van der Wiel Infra en Milieu, d.d. 24 november 2004 (projectnummer 64275);
- Saneringsplan bodemsanering Rijksstraatweg 50 te Glimmen, Van der Wiel Infra en Milieu, d.d. 21 december 2004 (projectnummer 64347);
- Aanvullende informatie m.b.t. saneringsplan Rijksstraatweg 50 te Glimmen, Van der Wiel Infra en Milieu, brief d.d. 31 januari 2005 (documentnummer 05072.LM).

Op basis van de uitgevoerde bodemonderzoeken bestaat er in voldoende mate inzicht in aard en omvang van de aanwezige bodemverontreiniging. Het saneringsplan voldoet aan artikel 38 van de Wbb, aan hoofdstuk 6 van de Provinciale Milieuverordening Groningen (PMV) en aan het Besluit locatiespecifieke omstandigheden (besluit 192 van 2 april 2002).

### 3.2 Geval van ernstige verontreiniging

Of een geval van bodemverontreiniging al dan niet ernstig is, wordt beoordeeld aan de hand van: de Circulaire Saneringsregeling Wet bodembescherming: beoordeling en afstemming van 19 december 1997 (kenmerk DBO/97587346), gepubliceerd in de Staatscourant van 12 januari 1998; de Circulaire Streefwaarden en Interventiewaarden bodemsanering van 4 februari 2000 (kenmerk DBO/1999226863), gepubliceerd in de Staatscourant van 24 februari 2000.

Op basis van bovengenoemde circulaire is er sprake van een geval van ernstige verontreiniging, wanneer het gemiddelde gehalte gemeten in de grond, van tenminste één stof hoger is dan de interventiewaarde en tevens het volumecriterium van 25 m<sup>3</sup> bodem wordt overschreden. Of, wanneer de gemiddelde concentratie gemeten in het grondwater, van tenminste één stof hoger is dan de interventiewaarde en tevens het volumecriterium van 100 m<sup>3</sup> bodem wordt overschreden.

### ***Voormalige olie-opslag***

Uit het uitgevoerde nader bodemonderzoek blijkt dat er ter plaatse van de voormalige bovengrondse olie-opslag een grond- en grondwaterverontreiniging aanwezig is met minerale olie en vluchtige aromaten. De omvang van de grondverontreiniging bedraagt circa 100 m<sup>2</sup> en de verontreiniging is tot een diepte van ca. 5,5 m-mv aangetroffen. Er is een hoeveelheid van circa 140 m<sup>3</sup> grond tot boven de interventiewaarde verontreinigd met minerale olie en/of vluchtige aromaten.

De omvang van de grondwaterverontreiniging komt nagenoeg overeen met de verontreinigingscontour van de grond en bedraagt circa 110 m<sup>2</sup>. Overschrijding van de interventiewaarde in het grondwater is tijdens het verkennend bodemonderzoek in slechts één peilbuis aangetoond, deze staat in het hart van de verontreiniging. Tijdens het nader onderzoek zijn in de omliggende peilbuizen geen of plaatselijk lichte tot matige verontreinigingen aangetoond met minerale olie en/of vluchtige aromaten.

Op basis van de onderzoeksresultaten is er sprake van een overschrijding van het volumecriterium voor wat betreft de grond. Daarmee is ter plaatse van de voormalige olie-opslag sprake van een geval van ernstige bodemverontreiniging in de zin van artikel 29 Wbb. De omvang van het geval is weergegeven op de bijgevoegde kadastrale kaart.

### ***Overig terrein***

Daarnaast blijkt uit het onderzoek dat het overig terrein plaatselijk licht verontreinigd is met zware metalen (koper, zink en lood) en polycyclische aromatische koolwaterstoffen (PAK). Het betreft een lichte overschrijding van de streefwaarden, die vermoedelijk terug te voeren zijn op de aanwezigheid van wat puin in de bovengrond. In het grondwater zijn lichte verontreinigingen aangetoond met chroom en zink.

De plaatselijk aangetoonde lichte verontreinigingen in de bovengrond op het overige terreingedeelte vormen geen onderdeel van het onderhavige geval van bodemverontreiniging. Het betreft een diffuse bodemverontreiniging, die niet te herleiden is naar de voormalige bedrijfsactiviteit op deze locatie.

### **3.3 Urgentie en tijdstip van de sanering**

Bij gevallen van ernstige bodemverontreiniging wordt tevens de urgentie van de sanering vastgesteld. Daartoe wordt de systematiek zoals beschreven in de bovengenoemde Circulaire saneringsregeling Wet bodembescherming: beoordeling en afstemming gehanteerd. De vaststelling van het tijdstip waarop uiterlijk met de sanering dient te worden begonnen, gebeurt aan de hand van de Circulaire bepaling saneringstijdstip voor gevallen van ernstige bodemverontreiniging waarvoor sanering urgent is, van 18 februari 1997 (kenmerk DBO/9780352), gepubliceerd in de Staatscourant van 7 maart 1997.

De sanering van een geval van ernstige bodemverontreiniging is urgent, tenzij is aangetoond of aannemelijk is gemaakt dat er geen actuele humane, ecologische en verspreidingsrisico's zijn, uitgaande van het bestaande gebruik van de bodem. Indien uit berekeningen of metingen blijkt dat als gevolg van de aanwezige bodemverontreiniging bepaalde risiconiveaus kunnen worden overschreden, dan is er beleidsmatig sprake van een actueel risico voor mens en/of milieu.

Aangezien de aanvrager op korte termijn wil beginnen met de sanering is er geen risicobeoordeling uitgevoerd conform de urgentiesystematiek, zoals verwoord in bovengenoemde circulaire. Daarom wordt de sanering, gelet op het bovenstaande, pro forma als urgent beoordeeld en stellen wij met toepassing van artikel 37, lid 2, Wbb vast, dat uiterlijk binnen 4 jaar na het van kracht worden van deze beschikking met de sanering van het geval van bodemverontreiniging moet worden begonnen.

Op basis van artikel 37, lid 3, Wbb stelt ons college tevens vast, dat tijdelijke beveiligingsmaatregelen, voorafgaande aan de sanering niet noodzakelijk zijn. Onder de huidige omstandigheden zijn er namelijk geen risico's te verwachten, als gevolg van de bodemverontreiniging.

### **3.4 Saneringsdoelstelling**

De algemene doelstelling bij bodemsaneringen is het herstel van de functionele eigenschappen van de bodem voor mens, plant en dier. In 1997 heeft het Kabinet een standpunt ingenomen omtrent de vernieuwing van het bodemsaneringsbeleid. Het vernieuwde beleid is verwoord in de onderstaande beleidsstukken:

Van trechter naar zeef, afwegingsproces saneringsdoelstelling, UPR Bever, 15 oktober 1999;  
Handleiding afwegingsproces saneringsdoelstelling, ervaringen en aandachtspunten uit de saneringspraktijk voor de toepassing van 'Van trechter naar zeef', Ministerie van VROM, 2000;

Eindrapport project 'Doorstart A-5', afwegingsproces voor de aanpak van mobiele verontreinigingen in de ondergrond, werkuitgave van de projectgroep, d.d. 2 juli 2001.

Bij brief van de minister van VROM d.d. 16 januari 2002 (kenmerk 28199) aan de voorzitter van de Tweede Kamer der Staten Generaal wordt het kabinetsstandpunt bevestigd. Als gevolg van de beleidsvernieuwing bodemsanering (Bever) mag worden afgeweken van de multifunctionele saneringsdoelstelling en kan in plaats daarvan worden gekozen voor een 'functiegerichte en kosteneffectieve' sanering. De provincie Groningen hanteert het eindrapport project 'Doorstart A-5' als uitgangspunt voor haar beleid ten aanzien van mobiele verontreinigingen in de ondergrond.

In het saneringsplan wordt uitgegaan van zodanige saneringsmaatregelen dat blootstelling aan verontreinigende stoffen wordt voorkomen en dat mogelijke verspreiding van mobiele verontreinigingen via het grondwater wordt opgeheven. Daarmee worden potentiële risico's voor de volksgezondheid en het milieu weggenomen. Na uitvoering van de bodemsanering zal de locatie geschikt zijn voor de toekomstige gebruiksfunctie wonen met tuin.

#### ***Mobiele verontreinigingen (minerale olie en vluchtige aromaten)***

De standaardaanpak van de mobiele verontreinigingen in de ondergrond is gericht op het kosteneffectief verwijderen van deze verontreiniging. Dat resulteert voor deze locatie in een saneringsaanpak die gericht is op de volledige verwijdering van de aanwezige mobiele verontreinigingen met minerale olie en vluchtige aromaten ter plaatse van de voormalige olie-opslag (trede 1 van de saneringsladder, zoals beschreven in het rapport "Doorstart A-5").

In de praktijk kan enige restverontreiniging in grond of grondwater resteren, omdat het door onvoorziene omstandigheden niet altijd mogelijk blijkt te zijn om alle verontreinigingen tot op het niveau van de streefwaarden te verwijderen. In een dergelijke uitzonderingssituatie is een kleine restverontreiniging in grond en/of grondwater onder het niveau van de tussenwaarde toegestaan, volgens trede 2 van de saneringsladder. Het gaat daarbij om verontreinigingen, die zich buiten de thans bekende verontreinigingscontouren bevinden.

### **3.5 Saneringsmaatregelen**

Voorafgaand aan de bodemsaneringswerkzaamheden worden de nog aanwezige verhardingen en opstallen verwijderd c.q. gesloopt. Funderingen en semi-verhardingslagen worden pas tijdens de sanering verwijderd. Het saneringsgebied wordt tijdens de werkzaamheden afgezet met een hekwerk.

Indien de vrijkomende verontreinigde grond niet direct wordt afgevoerd naar een erkende verwerker, dan zal deze eerst in een tijdelijk depot op de locatie worden opgeslagen. Tijdelijke depots met verontreinigde grond dienen, voorzien van een boven- en onderafdichting, hydrologisch gescheiden van de onderliggende bodem te worden aangelegd.

De aanwezige bodemverontreiniging met minerale olie en vluchtige aromaten ter plaatse van de voormalige olie-opslag wordt verwijderd door het ontgraven van de verontreinigde grond tot een diepte van circa 5,5 m-mv. De ontgravingscontouren zijn op tekening weergegeven in figuur 3 van het saneringsplan. De uiteindelijke ontgravingsgrenzen worden tijdens het werk door de milieukundig begeleider bepaald, met inachtneming van de saneringsdoelstelling.

Om de ontgraving in den droge uit te kunnen voeren wordt er een bronbemaling toegepast. Het opgepompte grondwater zal rechtstreeks worden geloosd op de gemeentelijke riolering. Hiervoor zal een melding worden gedaan bij het Waterschap Hunze en Aa's in het kader van het Lozingenbesluit van de Wet verontreiniging oppervlaktewateren (WVO).

Naar verwachting komt bij de ontgraving circa 550 m<sup>3</sup> verontreinigde grond vrij, deze wordt afgevoerd naar Delta Bio Grondreiniging Groningen/Drachten. De ontgravingsput wordt aangevuld met schoon gecertificeerd zand, afkomstig van een zandwinput.

Na afloop van de grondsanering worden ter controle van de grondwaterkwaliteit twee peilbuizen geplaatst met een filterstelling van respectievelijk 2-3 m-mv en 5-6 m-mv. Naar verwachting zullen de aangetroffen verontreinigingen met minerale olie en vluchtige aromaten in het grondwater voor een belangrijk deel gelijktijdig met de grondsanering worden verwijderd. Ten behoeve van een aanvullende grondwatersanering, worden in de ontgravingsput op twee verschillende diepten drainagestrengen aangebracht, welke worden aangesloten op een pompput (zie figuur 4 van het saneringsplan).

Vervolgens wordt er grondwater onttrokken met een debiet van maximaal 5 m<sup>3</sup>/uur. Vooralsnog wordt er vanuit gegaan dat de grondwatersanering ongeveer een half jaar zal duren.

Voor een uitgebreide beschrijving van de te treffen saneringsmaatregelen en de monitoring van de grondwatersanering wordt verwezen naar hoofdstuk 4 van het saneringsplan.

Indien tijdens de sanering blijkt dat een wijziging van het saneringsplan noodzakelijk is, dan dient dit vooraf met de afdeling Milieutoezicht te worden afgestemd. De voorgestelde wijzigingen behoeven de instemming van het bevoegde gezag c.q. de provincie Groningen.

### **3.6 Hinder en overlast**

Bij de uitvoering van de saneringswerkzaamheden is enige hinder of overlast voor de omgeving over het algemeen niet te vermijden. Hierbij valt te denken aan geluidsoverlast van graafmachines en verkeersoverlast als gevolg van transportbewegingen van vrachtverkeer in verband met de aan- en afvoer van grond. Er dienen door de initiatiefnemer van de sanering afdoende maatregelen te worden genomen om hinder en overlast tot een minimum te beperken. Het werkkerrein zal tijdens de saneringswerkzaamheden worden afgezet met een hekwerk.

Eventuele, ook onbedoelde gevolgen van de sanering, vallen onder de verantwoordelijkheid van de initiatiefnemer van de sanering, evenals het maken van afspraken met en het informeren van direct betrokkenen en omwonenden.

### **3.7 Tijdsduur/aanvang van de sanering**

Volgens planning zal in het voorjaar van 2005 met de sanering worden begonnen. De saneringswerkzaamheden met betrekking tot de verontreinigde grond zullen circa twee weken duren, de grondwatersanering zal ongeveer een halfjaar in beslag nemen.

Conform artikel 6.3, lid 1, sub C.12, van de Provinciale Milieuverordening, dient de feitelijke startdatum van de saneringswerkzaamheden ten minste één week voor aanvang bij ons gemeld te worden.

Dit kan schriftelijk of per fax bij de afdeling Milieutoezicht van de Provincie Groningen, Postbus 610, 9700 AP Groningen (faxnummer 050-3164632).

### **3.8 Nazorg**

Indien na afloop van de sanering onverhoopt nog een geringe restverontreiniging in de bodem achterblijft, dan is passieve nazorg vereist, bestaande uit registratie van deze restverontreiniging. De

provincie Groningen draagt zorg voor het kenbaar maken van eventuele restverontreinigingen op het terrein, door middel van kadastrale registratie en met behulp van een bodeminformatiesysteem. Deze registratie dient om de huidige en toekomstige belanghebbenden inzicht te geven in de aanwezigheid van de restverontreinigingen en in de mogelijke gebruiksbeperkingen als gevolg hiervan.

### 3.9 Gebruiksbeperkingen

Aangezien het streven gericht is op volledige verwijdering van de bodemverontreiniging in zowel grond als grondwater zullen er na afloop van de sanering geen gebruiksbeperkingen van kracht zijn.

### 3.10 Evaluatie

Binnen drie maanden na afronding van de saneringswerkzaamheden dient in drievoud een evaluatierapport ter goedkeuring aan Gedeputeerde Staten te worden voorgelegd. Wij zullen beoordelen of de sanering overeenkomstig het saneringsplan is uitgevoerd. Het evaluatierapport zal worden opgesteld conform het VKB protocol 6001/6002, dit is een werkdocument van BRL SIKB 6000 (milieukundige begeleiding en evaluatie van bodemsanering).

## 4. KADASTRALE REGISTRATIE

Op basis van artikel 55 Wbb wordt een afschrift van deze beschikking gezonden aan de Rijksdienst van het Kadaster en de Openbare Registers. Kadastrale registratie van dit besluit vindt plaats bij onderstaande percelen, op basis van de streefwaardecontour in grond.

Kadastrale gemeente	Sectie	Nummer	Oppervlakte (m <sup>2</sup> )	Code	Percentage verontreinigd
Haren	H	4115	3.595	WBD <sup>2)</sup>	< 5 %
Haren	H	4117	115	WBD <sup>2)</sup>	50 %

1) het besluit betreft het gehele perceel

2) het besluit betreft een gedeelte van het perceel

## 5. AFSCRIFTEN

Van dit besluit wordt een afschrift gezonden aan:

- Burgemeester en wethouders van de gemeente Haren;
- Dienst voor het Kadaster en Openbare Registers;
- VROM-Inspectie Noord;
- Waterschap Hunze en Aa 's
- Jorcom Planontwikkeling (eigenaar);
- Van der Wiel Infra & Milieu (aanvrager);
- Omwonenden

## 6. TER INZAGELEGGING

Het besluit ligt tezamen met het saneringsplan en bijbehorende stukken ter inzage van 31 maart 2005 tot en met 11 mei 2005 in het gemeentehuis van Haren, op werkdagen tijdens kantooruren, alsmede in de hal van 't Clockhuis tijdens openingsuren. Bovendien liggen de stukken ter inzage in het Provinciehuis aan de St. Jansstraat 4 te Groningen (Kamer D218), op werkdagen tijdens kantooruren, en na telefonische afspraak (tel: 050-3164986, de heer J.P. Meles).

## 7. BEZWAREN

Belanghebbenden kunnen binnen zes weken na verzending van het besluit een bezwaarschrift indienen bij Gedeputeerde Staten, Postbus 610, 9700 AP Groningen. Nadere informatie omtrent het indienen van bezwaren op tel. nr. 050-3164911 (secretaris bezwaar- en beroepscommissie).




8. AANVANG SANERING

Met de sanering kan worden aangevangen nadat de beschikking van kracht is geworden. De beschikking is van kracht na afloop van de termijn voor het indienen van bezwaar of nadat een uitspraak is gedaan op een verzoek om een voorlopige voorziening. De bezwaartermijn bedraagt 6 weken en vangt aan op de dag na dagtekening van de beschikking.

Groningen, 24 MAART 2005

Namens Gedeputeerde Staten van Groningen,



mr. B.H.C. van Dam,  
Hoofd afdeling Milieubeleid en Bodemsanering.

Behoort bij besluit van gedeputeerde staten  
van Groningen van maart 2005, nr. 2005-06.581, MB

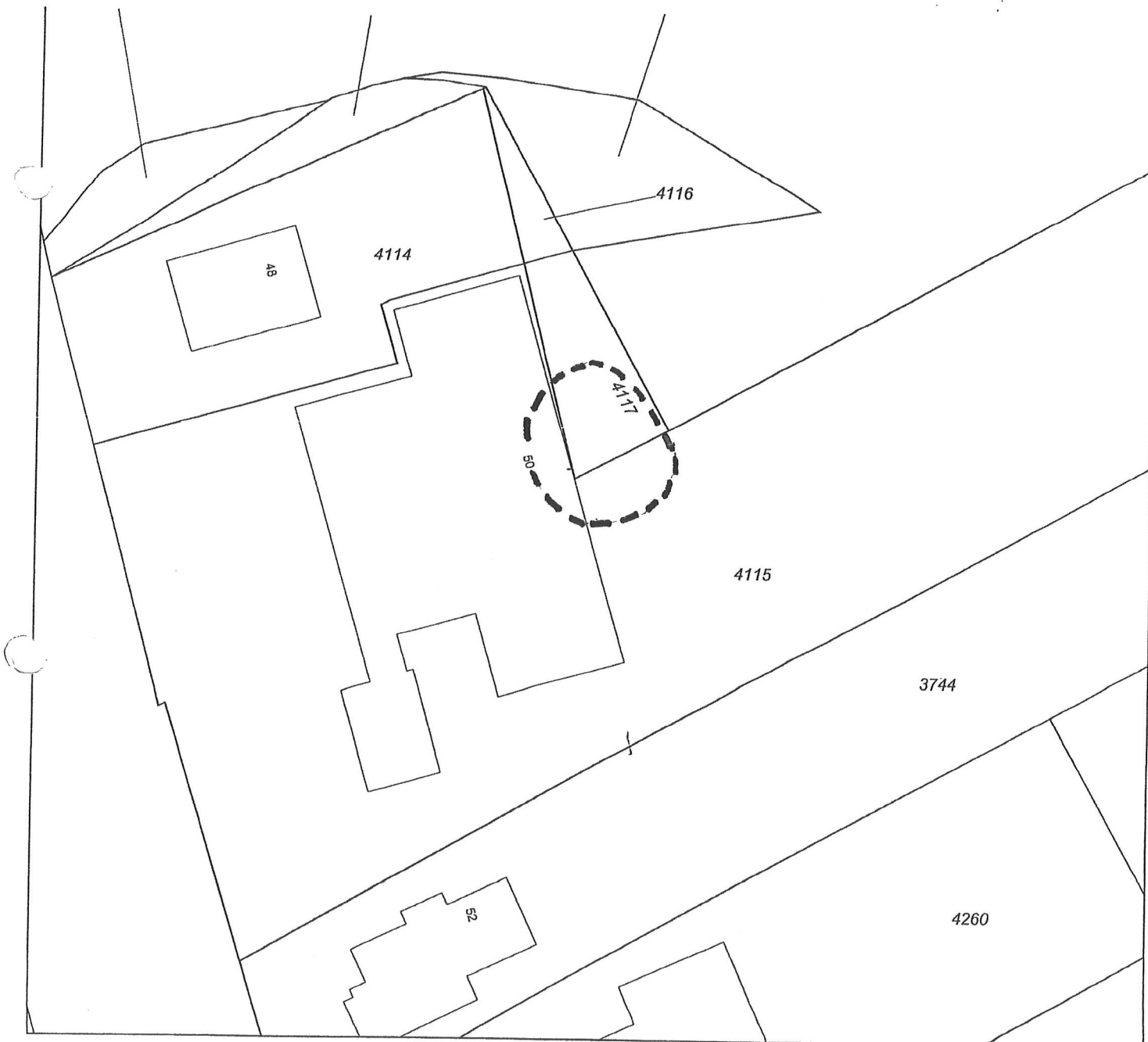
Situatietekening bodemverontreiniging

Locatie: GR001700056

Adres: Rijksstraatweg 50 te Glimmen

Kadastrale gemeente: Haren

Sectie	Nummer	Oppervlakte perceel (m <sup>2</sup> )	Verontreinigingspercentage
H	4115	3595	5 %
H	4117	115	50 %



Deze kaart is noordgericht

Klantreferentie

### Legenda

### Uittreksel uit de kadastrale kaart

- 12345 Perceelnummer
- 25 Huisnummer
- Kadastrale grens
- Bebouwing/topografie

Kadastrale gemeente HAREN  
Sectie H  
Perceel 4117  
Schaal 1 : 500



Voor een eensluidend uittreksel, GRONINGEN, 28 januari 2005  
De bewaarder van het kadaster en de openbare registers

Aan dit uittreksel mogen geen maten worden ontleend  
De auteursrechten zijn voorbehouden aan de Dienst voor het Kadaster en de openbare registers