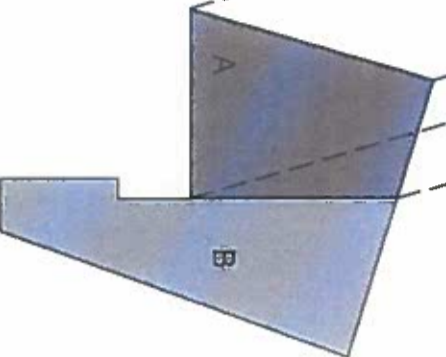
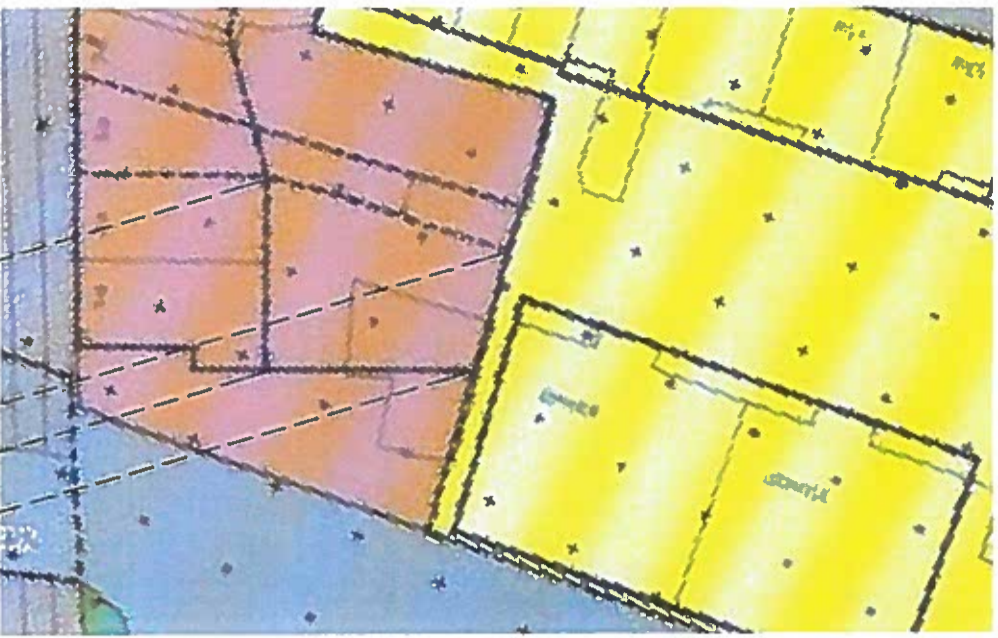


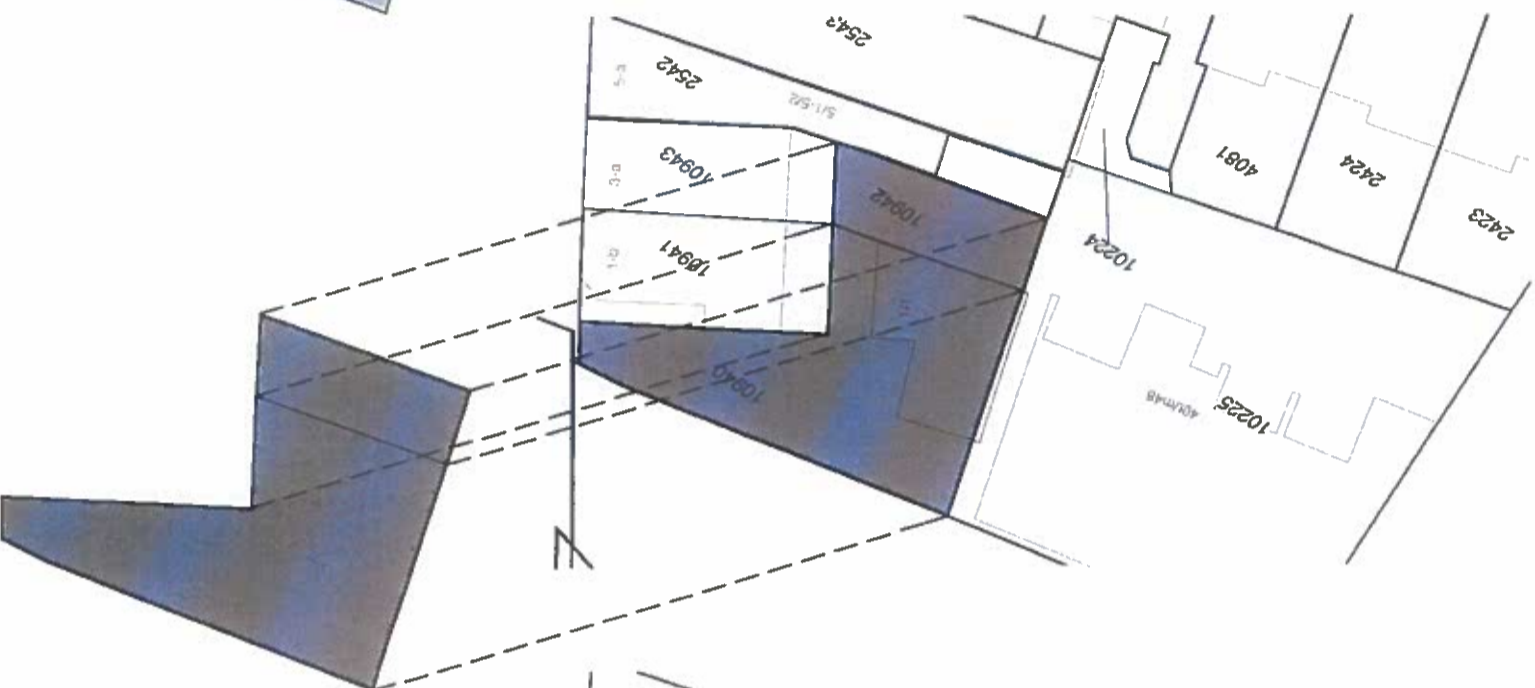
# Stedenbouw maatvoering percelen

Bestemmingsplan

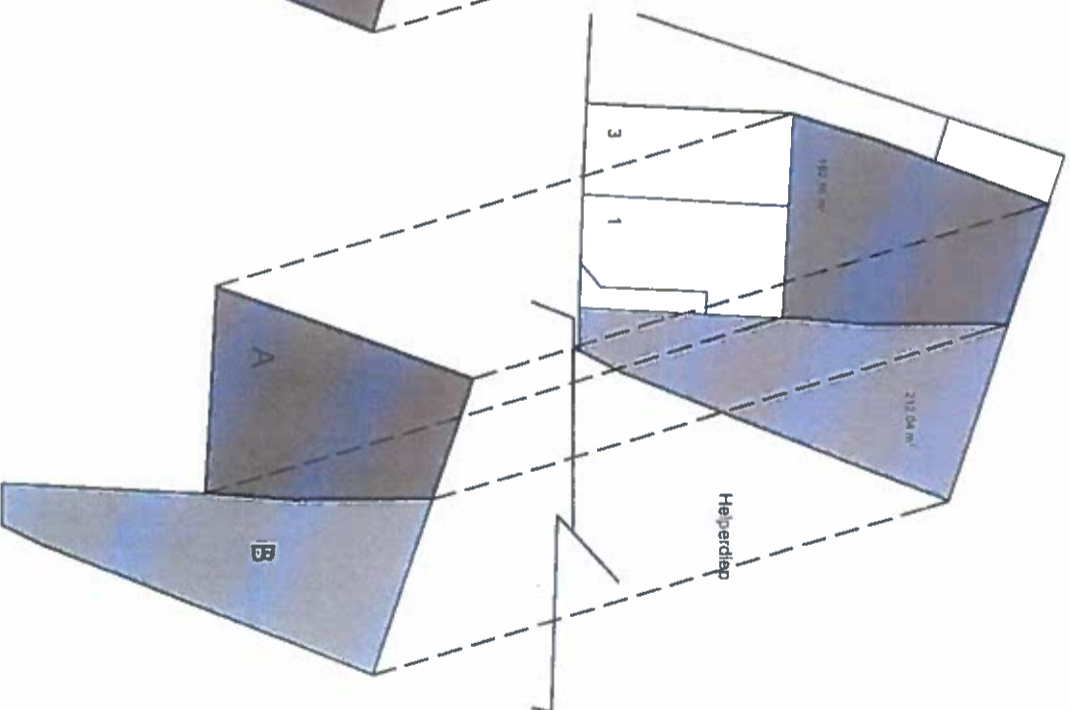
Kadaster



A: Bebouwingspercentage 50%  
B: Geen



Kadastrale grenzen



Oppervlakte A: 193 m<sup>2</sup>  
50% = 96,5 m<sup>2</sup>  
96,5 - 51 = 45,5 m<sup>2</sup> maximale oppervlakte nieuwbouw  
Oppervlakte B: 212 m<sup>2</sup>

Gemeente Groningen  
ONTVANGEN 08 DEC. 2016  
afd. VTH en G

201671977

Behoort bij besluit van Burgemeester en  
Wethouders van Groningen  
2016 - 7 1 9 7 7  
Namens deze,  
de teamleider VTH  
N.J. ten Bosch

Alle maatvoering conformeren in het werk.  
Tekeningen zijn zo zorgvuldig geproduceerd met de beschikbare  
informatie van het occupationele gebouw. Vector-1 is niet aansprakelijk voor  
consequenties voortvloeiend uit het gebruik van de afmetingen uit deze  
tekeningen.

**VECT R.I**

Project **Hugging houses**  
**Groningen**

Werknummer: **016032**  
Fase: **Voorlopig ontwerp**  
Datum: **07-12-16**  
Bladnummer: **02.2**  
Layoutnaam: **Stedenbouw maatvoering percelen**  
Schaal: **1:500**  
Opdrachtgever: **Drenth Bouw**  
**Sontweg 18**  
**9723 ATGroningen**