



RAAP-RAPPORT 4413

Erfgoed in de gemeente Groningen

Een interdisciplinaire studie naar het archeologisch, historisch-geografisch, historisch-bouwkundig en stedenbouwkundig erfgoed in de gemeente Groningen

Archeologie | Cultuurhistorie | Erfgoed

Colofon

Opdrachtgever: Gemeente Groningen

Titel: Erfgoed in de gemeente Groningen. Een interdisciplinaire studie naar het archeologisch, historisch-geografisch, historisch-bouwkundig en stedenbouwkundig erfgoed in de gemeente Groningen.

Versie: 23-04-2020

Auteur: S. van der Veen, J.L. van Beek, C.J.B.P. Frank, J. de Jong, L.J. Keunen, J.Y. Huis in 't Veld

Projectmedewerkers: G. Korenberg, M.E.D. Lemmens, M. Scholte-Lubberink, B.J.G. van Snippenburg

Projectcode: GRCWK3

Bestandsnaam: RAAPrap_4413_GRCWK3_20200423

ISSN: 0925-6229

RAAP

Leeuwendeldseweg 5b

1382 LV Weesp

Postbus 5069

1380 GB Weesp

Telefoon: 0294-491 500

E-mail: raap@raap.nl

Website: www.raap.nl

Monumenten Adviesbureau

Bredestraat 1

6542 SN Nijmegen

Website: www.monumentenadviesbureau.nl

© RAAP Archeologisch Adviesbureau B.V., 2020

RAAP Archeologisch Adviesbureau B.V. aanvaardt geen aansprakelijkheid voor eventuele schade voortvloeiend uit het gebruik van de resultaten van dit onderzoek of de toepassing van de adviezen.

Samenvatting

Op 1 januari 2019 zijn de gemeenten Groningen, Haren en Ten Boer samengevoegd. De gemeente wilde dit moment aangrijpen om een gemeentelijke herinventarisatie en waardering van de cultuurhistorische waarden voor het gehele nieuwe grondgebied op uniforme wijze uit te voeren.

In opdracht van de gemeente Groningen hebben RAAP en Monumenten Advies Bureau (Nijmegen) in de periode januari 2019 – april 2020 een cultuurhistorische waardenkaart (CWK) van het grondgebied van de voormalige gemeenten Groningen en Ten Boer opgesteld.

De kaarten zijn geschikt om de basis te gaan vormen voor toekomstig cultuurhistorisch beleid (o.a. planologische borging) en zijn door hun digitale basis geschikt voor het digitaal stelsel van de Omgevingswet. Daarnaast kan het inspiratie bieden voor recreatie, erfgoededucatie en PR-marketingstrategieën of ruimtelijk ontwerp (inrichting en beheer). In deze studie besteden we aandacht aan het grotendeels onzichtbare ondergrondse archeologische erfgoed en het tastbare landschappelijke en gebouwde erfgoed.

De inventarisatie- en waarderingskaarten van Groningen laten zien hoe rijk zowel het ondergrondse als het bovengrondse erfgoed is. De kaartbijlagen 1 en 4 geven de bekende en te verwachten archeologische resten weer op de Hondsrug, in het Wierdengebied en de zones daaromheen. Op de kaartbijlagen 2 en 5 is het gebouwde erfgoed afgebeeld, opgesplitst in bouwkunst en stedenbouwkundige ensembles. Het landschappelijk erfgoed is weergegeven op de kaartbijlage 3 en 6. In deze rapportage wordt het geïnventariseerde en gewaardeerde erfgoed uitgebreid toegelicht en geïllustreerd. Op basis van deze informatie kan de gemeente Groningen beleidsmatige keuzes maken ten aanzien van de omgang met haar erfgoed.

Inhoud

Samenvatting	3
Inhoud.....	4
1 Inleiding	6
1.1 Kader	6
1.2 Het onderzoeksgebied.....	6
1.3 Onderzoeksopzet en taakverdeling	7
1.4 Leeswijzer	8
1.5 Landschapontwikkeling en bewoningsgeschiedenis.....	9
Deel I Archeologie.....	14
2 Archeologische onderzoeken	15
2.1 Bronnen en methode	15
2.2 Resultaten	15
3 Archeologische zones.....	16
3.1 Inventarisatie.....	16
3.2 Waardering.....	19
4 Archeologische percelen.....	25
4.1 Inventarisatie.....	25
4.2 Waardering.....	26
Deel II Historische geografie	34
5 Landschap	35
5.1 Achtergrond en uitgangspunten	35
5.1.1 Kartering (kaartbijlage 3)	36
5.1.2 Waardering en vaststellen herkenbaarheid (kaartbijlage 6).....	37
5.2 Resultaten inventarisatie	38
5.3 Resultaten waardering en herkenbaarheid.....	72
5.3.1 Inleiding.....	72
5.3.2 Waardering	72
5.3.3 Herkenbaarheid.....	74
6 Landschapselementen	76
6.1 Bronnen en methode	76
6.2 Resultaten	81
6.3 Waardering.....	101
Deel III Bouwkunst en stedenbouw	102
7 Historische bouwkunst	103
7.1 Inleiding	103
7.2 Bestaande inventarisaties	103
7.3 Bronnen en methode	104
7.4 De resultaten van de inventarisatie	109
7.5 Waardering historische bouwkunst.....	114
7.6 Bouwhistorische verwachtingswaarde	116

8 Stedenbouw en ensembles	118
8.1 Schets stedenbouwkundige ontwikkeling van Groningen	118
8.2 De dorpen	127
8.3 Inventarisatie	130
8.4 Beschermd stads- en dorpsgezichten	130
8.5 Bronnen en methode	131
8.6 Waardering stedenbouwkundige ensembles	134
8.7 Bevindingen	135
Deel IV Een thematische benadering	139
9 Thema's	140
9.1 Inleiding	140
9.2 Thema 1. Historisch groen	140
9.3 Thema 2. Religieus erfgoed	142
9.4 Thema 3. Agrarisch erfgoed	143
9.5 Thema 4. Militair erfgoed en oorlogshandelingen	144
9.6 Thema 5. Bijzondere representatieve gebieden	146
DEEL V Beleidsadviezen	152
10 Beleidsadviezen	153
10.1 Inleiding	153
10.2 Archeologie	153
10.3 Landschap	158
10.4 Historische bouwkunst	169
10.5 Stedenbouw en ensembles	171
11 Tot slot	174
11.1 Een integrale cultuurhistorische waarderingskaart	174
Literatuur	175
Verklarende woordenlijst	180
Overzicht van figuren, tabellen, bijlagen en appendices	182

1 Inleiding

1.1 Kader

In januari 2019 heeft gemeente Groningen RAAP en Monumentenadviesbureau (MAB) de opdracht gegeven voor het opstellen van een cultuurhistorische waardenkaart voor het grondgebied van de voormalige gemeenten Groningen en Ten Boer. Op 1 januari 2019 zijn de gemeenten Groningen, Haren en Ten Boer samengevoegd. De 'oude' gemeente Groningen beschikte al over een Cultuurhistorische waardenkaart (CWK) waar een veelheid aan informatie in is samengebracht, op het vlak van archeologie, historisch geografie, historische bouwkunst en stedenbouwkundige ensembles. De gemeente Ten Boer beschikte over een archeologische beleidsadvieskaart en een lijst met gemeentelijke monumenten en waardevolle bouwkunst. Een aantal historisch geografische elementen was middels het bestemmingsplan geborgd.

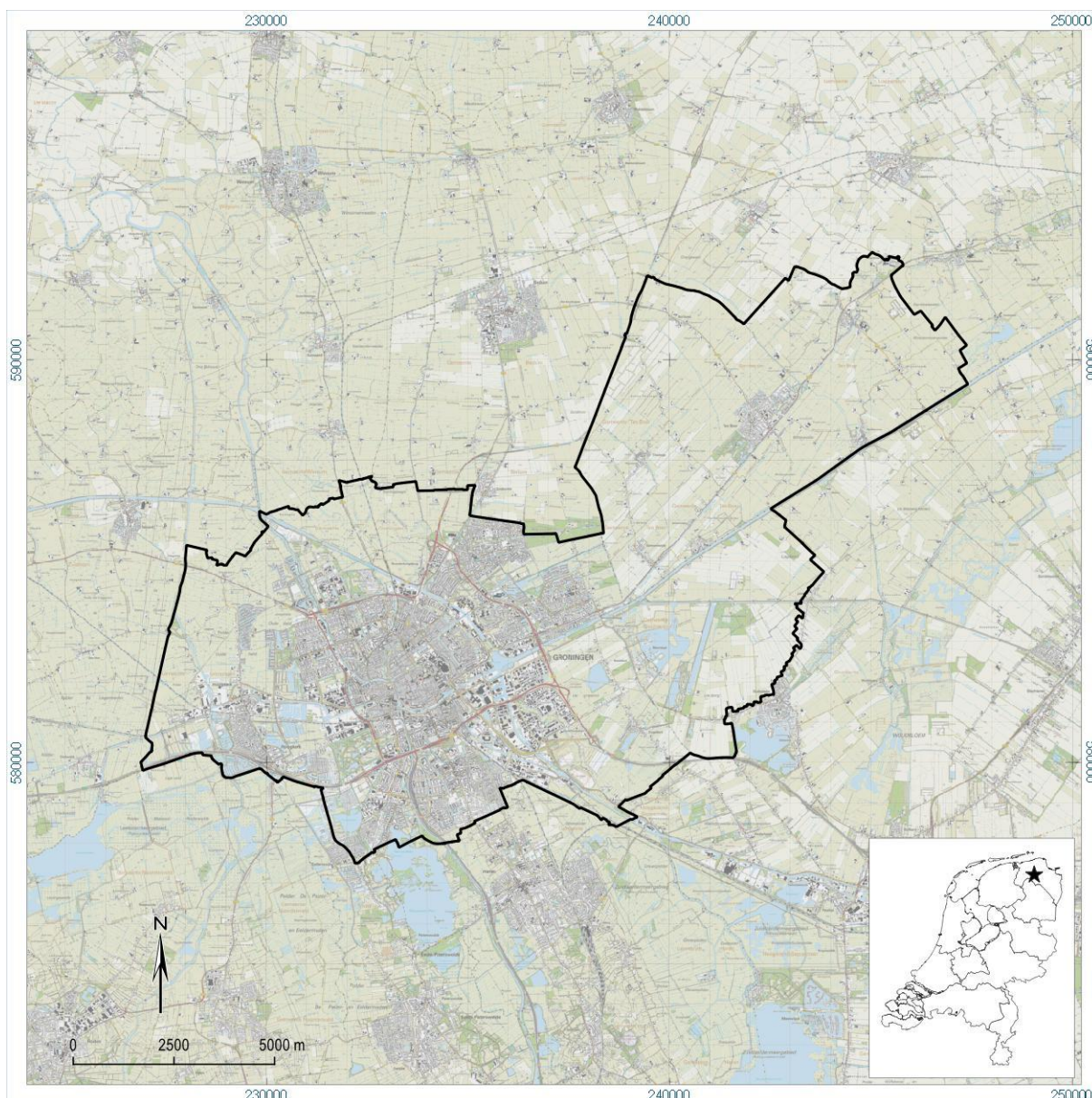
In de gemeentelijke erfgoednota 2017 was een van de belangrijkste doelen de gemeentelijke herinventarisatie en waardering van de (onbeschermd) cultuurhistorische waarden. De gemeente wil de herindelingsaanpak om dit voor het gehele nieuwe grondgebied op uniforme wijze uit te voeren.

De inventarisatie en waardering van het erfgoed is uitgevoerd volgens de landelijk geldende methodiek en vormen de basis voor de beleidsadviezen hoe met de verschillende waarden om te gaan. Sinds januari 2012 dienen gemeenten, door wijziging van het Besluit ruimtelijke ordening en de Monumentenwet rekening te houden met cultuurhistorische (lees: cultuurlandschappelijke en historisch-(steden)bouwkundige) waarden in bestemmingsplannen. Eerder al had archeologie een wettelijke en/of planologische vertaling gekregen en konden bouwhistorische waarden via de monumentenverordening worden geborgd. Daarmee krijgen cultuurhistorische waarden een volwaardige plek binnen de ruimtelijke ordening.

De kaarten zijn geschikt om de basis te gaan vormen voor toekomstig cultuurhistorisch beleid (o.a. planologische borging) en zijn door hun digitale basis geschikt voor het digitaal stelsel van de Omgevingswet. Daarnaast kan het inspiratie bieden voor recreatie, erfgoededucatie en PR-marketingstrategieën of ruimtelijk ontwerp (inrichting en beheer).

1.2 Het onderzoeksgebied

De gemeente Groningen maakt deel uit van de gelijknamige provincie. De huidige gemeente grenst aan de gemeenten Westerkwartier in het westen, de gemeenten Het Hogeland en Loppersum in het noorden en de gemeente Midden-Groningen in het oosten. In het zuiden grenst het aan de Drentse gemeenten Noordenveld en Tynaarlo. Ons onderzoek richt zich op het grondgebied van de voormalige gemeenten Groningen en Ten Boer, vóór de samenvoeging van deze gemeenten met de gemeente Haren (figuur 1).



Figuur 1. Het onderzoeksgebied.

1.3 Onderzoekopzet en taakverdeling

Het onderzoek voor de cultuurhistorisch waardenkaart valt in drie lijnen uiteen. Binnen het onderdeel archeologie werd het onderzoek naar de archeologische zones uitgevoerd door drs. Jørgen van Beek(RAAP), hij stelde ook het beleidsadvies op voor dit onderdeel. Drs. Jasper Huis in 't Veld (RAAP) inventariseerde en waardeerde de archeologisch percelen.

Binnen de historisch-geografische studie werd de inventarisatie, waardering en beschrijving van de cultuurlandschappen door ir. Luuk Keunen uitgevoerd, hij stelde ook het beleidsadvies op voor dit onderdeel. De inventarisatie van landschapselementen werd uitgevoerd door Steven van der Veen MA (RAAP). Het onderdeel van oorlog en defensie werd uitgewerkt door M. Scholte-Lubberink (RAAP). De geïnterviewde elementen zijn vervolgens gewaardeerd door drs. Bjorn van Snippenburg (RAAP). Drs. CeesJan Frank (MAB) inventariseerde, waardeerde en beschreef de historische bouwkunst en drs.

John de Jong inventariseerde, waardeerde en beschreef de stedenbouw en ensembles van Groningen. Archiefonderzoek werd uitgevoerd door drs. Miranda Lemmens (MAB) en ing. Gerrit Korenberg (MAB) deed onderzoek naar de bouwhistorische verwachtingswaarde.

Op 27 juni 2019 en 29 januari 2020 heeft een bijeenkomst met de klankbordgroep plaatsgevonden. Tijdens deze bijeenkomsten zijn de inventarisatie- en waarderingsfase gepresenteerd en besproken. De klankbordgroep was samengesteld uit medewerkers van verschillende gemeentelijke afdelingen, dhr. J van den Broek (Groninger Archieven), dhr. Van Rossem (Cultuurhistorische Vereniging Ten Boer), dhr. Rooke en mevr. G. Bergsma (Provincie Groningen), dhr. Kloosterman (monumentencommissie), dhr. Van Veen (Vrienden van de Stad) en oud-medewerkers van de gemeente Groningen mevr. Overbeek en dhr. R. Kruisman. We danken hen voor het controleren van de gegevens en aandragen van waardevolle informatie. Daarnaast zijn we dank verschuldigd aan de dhr. Vos (Groninger Archieven) voor het lichten omvangrijke hoeveelheid dossiers, alsook de baliemedewerkers van dit archief.

1.4 Leeswijzer

Dit rapport is opgedeeld in vijf delen. In de eerste drie delen komen de disciplines archeologie, historisch landschap en landschapselementen, en historische bouwkunde en stedenbouw aanbod. Het vierde deel bevat een thematische uitwerking en in deel vijf zijn beleidsadviezen opgenomen.

Hoofdstuk 1 vormt de inleiding op het rapport. Hierin komen de opzet van het project en het onderzoek aanbod. De delen I, II en III beschrijven per discipline de methodiek, bronnen en uitkomsten van de inventarisaties en waarderings. In Deel I komt de inventarisatie en waardering van archeologische onderzoeken, zones en percelen aanbod (hoofdstuk 2, 3 en 4). In Deel II wordt de inventarisatie en waardering van het cultuurhistorisch landschap en landschapselementen beschreven (hoofdstuk 5 en 6). Deel III bevat de toelichting op de inventarisatie en waardering van bouwkunst en stedenbouwkundige ensembles (hoofdstuk 7 en 8).

Deel IV vormt een thematische benadering van het geïnterviewde erfgoed, onderverdeeld in vijf thema's (hoofdstuk 9). Deel V richt zich op de vertaling van de geïnterviewde en gewaardeerde cultuurhistorische waarden naar beleidsadviezen.

De kern van het onderzoek wordt echter gevormd door de kaarten, waarop de geïnterviewde en gewaardeerde elementen en gebieden zijn samengebracht. De kaartbijlagen zijn net als het rapport ingedeeld in de disciplines en zijn steeds opgesplitst in een inventarisatie- en waarderingskaart. De archeologische zones, percelen en onderzoeken zijn weergegeven op kaartbijlage 1 en 2. De bouwhistorische waarden en stedenbouw en ensembles zijn weergegeven op kaartbijlage 3 en 4. Op de kaartbijlagen 5 en 6 zijn het cultuurhistorisch landschap en de landschapselementen weergegeven. Omwille van de leesbaarheid zijn voor de kernen en wijken deelkaarten gemaakt in de vorm van een atlas, schaal 1:10.000 (Atlasbijlage 1 tot en met 3).

De beschrijving van de thema's uit Deel IV van het rapport vormt een toelichting op de themakaarten, kaartbijlage 7 tot en met 11. Tot slot is een integrale waarderingskaart opgesteld (kaartbijlage 12), waarop de resultaten van de verschillende waarderings zijn samengebracht.

In het rapport worden dezelfde aspecten soms vanuit verschillende invalshoeken belicht: vanuit archeologie, bouwkunst & stedenbouw en vanuit de historische-geografie. Door de opzet van het onderzoek en het rapport zijn herhalingen niet te vermijden. Om de verschillende disciplines beter op

elkaar te laten aansluiten zijn verwijzingen opgenomen naar relevante paragrafen in andere hoofdstukken.

1.5 Landschapontwikkeling en bewoningsgeschiedenis

In de volgende paragrafen wordt een beknopte landschapontwikkeling en bewoningsgeschiedenis omschreven voor het onderzoeksgebied. Deze is met name ontleend aan Boersma etc., 1990; Van Beek & Vos, 2008 en Duijvendak etc., 2008.

1.5.1 Landschapontwikkeling

De basis van het landschap van de gemeente Groningen en de voormalige gemeente Ten Boer is gevormd in het Pleistoceen (zie tabel 1 in bijlage). In deze periode was er nog geen veen of klei. De belangrijkste morfologische eenheid uit deze periode is de Hondsrug, die is ontstaan in de voorlaatste ijstijd: het Saalien. Ten westen van de Hondsrug bevindt zich het Drents plateau, waar het beeksyteem van de Drentse Aa zich heeft gevormd en ten oosten de Hunzevlakte, met het beekstelsel van de Hunze. Na de laatste ijstijd, het Weichselien, werd het in onze contreien warmer en vanaf ca. 11.000 jr geleden brak een nieuwe geologische periode aan; het Holoceen. In deze periode is het landschap zoals we dat nu rondom Groningen zien grotendeels gevormd. De belangrijkste factor in de vorming van het Holocene landschap was de relatieve zeespiegelstijging. Aan het begin van het Holoceen stond de zeespiegel meer dan 30 m onder het huidige gemiddelde zeeniveau en was er nog geen sprake van mariene invloed in het Groningse grondgebied. De eerste overstromingen in de laagste delen, de Hunze- en Fivelbekkens, begonnen tussen 8000 en 7000 voor heden, toen lag het gemiddelde zeespiegelniveau tussen de 20 tot 15 m -NAP. Als gevolg van de voortschrijdende zeespiegelstijging verdronk in de daarop volgen de periode heel Noord-Groningen en ontstond een grootschalig getijdengebied met wadden en kwelders. In het overgangsgebied tussen het getijdengebied en de hogere pleistocene gronden van het Drents Plateau ontwikkelde zich een kustveenmoeras. De veenvorming in de overgangszone tussen het mariene gebied en de hogere pleistocene gronden werd veroorzaakt door de vernatting die het gevolg was van een stijgende lokale grondwaterspiegel. Het maaiveld van het kustveenmoeras lag boven het gemiddelde zeeniveau. Alleen de noordelijke randzone van het veenmoeras werd incidenteel tijdens extreme hoge stormvloedwater standen overstromd. Verder landinwaarts werden kleien afgezet die bij hoogwater vanuit zee werden meegevoerd via de dalen van de rivieren zoals de Hunze en de Fivel.

Het kustgebied van Noord-Nederland is nooit gesloten geweest door een aaneengesloten strandwal, zoals in West Nederland. De kustlijn bestond uit zeegaten en waddeneilanden die in de eerste helft van het Holoceen wat noordelijker lagen dan de huidige. Het wadengebied bestond uit zand- en slikplaten die bij eb droog vielen en bij vloed overstromden. De kwelders daarentegen kwamen alleen tijdens spring- en/of stormtij onderwater te staan. De kwelders waren begroeid met een zoutminnende vegetatie. De soortensamenstelling werd in belangrijke mate bepaald door de frequentie en duur van de overstromingen, die op hun beurt afhankelijk waren van de hoogteligging van de kweldergebieden. Kwelders kunnen op grond van hoogteligging en vegetatie ingedeeld worden in lage, midden en hoge kwelders. Het overgangsgebied tussen het wad en de kwelder wordt de pionierszone genoemd. Tijdens de overstroming van de kwelders worden de met het water meegevoerde grofste sedimentdeeltjes (zand en silt) langs de randen van de kwelders en de oevers van de getijdenkreeken afgezet. De fijnere kleideeltjes blijven langer in suspensie en worden voor het grootste deel in het achterliggende kweldergebied afgezet. Dit proces leidde ertoe dat langs de wad-kwelderranden en kreekoevers lage

zandige ruggen werden gevormd. Deze ruggen worden kwelderwallen en oeverwallen genoemd. Tussen Ten Boer en Ten Post ligt een kwelderwal en langs de Hunze bevinden zich oeverwallen.

In de loop van de late middeleeuwen, rondom 1.200 na Chr., nam de invloed van de zee nam af. Door de aanleg van dijken en waterwerken kreeg de mens steeds meer grip op de invloed van de zee. De invloed van de zee bleef echter tot in de 19e eeuw merkbaar, ook in de stad Groningen. Eb en vloed, en zeker springvloed, waren zaken waar nog terdege rekening mee gehouden werd. Zo bevinden zich bij Spilsluizen en het Lopende Diep nog eb- en vloedkaden en werd aan het Hoge der Aa gebruik gemaakt van planken om bij springvloed ingangen van kelders te beschermen tegen het hoge water. Met de verwezenlijking van het sluisencomplex in Zoutkamp in 1877 kwam een definitief einde aan de grote invloed van de zee in de stad Groningen en omstreken.

1.5.2 Bewoningsgeschiedenis

De vroegst bekende bewoning in de gemeente Groningen betreft de vondst van een kampement behorende tot de Hamburg cultuur uit het Laat Paleolithicum. Dit kampement is in de eerste helft van de jaren '80 van de 20e eeuw opgegraven. De vindplaats ligt aan de zuidwestzijde van Haren bij de visplas Sassenhein. De mensen van de Hamburgcultuur leefde voornamelijk van jacht, met name op rendieren. Uit de daarop volgende periode, het mesolithicum, startend aan het begin van het Holoceen, zijn de gemeente Groningen veel meer vindplaatsen bekend. Zo is bij de eerder genoemde opgraving bij Sassenhein een mesolithische haardkuil aangetroffen. Meer recentelijk zijn mesolithische resten opgegraven bij het Europapark, op het treinrageerterrein De Vork, in Meerstad en ook in de binnenstad van Groningen in het Ebbingekwartier. Het warmere klimaat zorgde voor een grotere biodiversiteit waardoor deze streken veel aantrekkelijker werden voor bewoning. Naast jacht en visvangst vormde het verzamelen van noten, bessen, knollen, etc. een belangrijke voedselbron. Mensen trokken als nomaden rond, om zo in de verschillende jaargetijden optimaal te kunnen profiteren van de natuurlijke voedselbronnen. Dit veranderde geleidelijk, maar toch drastisch met de introductie van de landbouw ca. 7.000 jaar geleden. In het neolithicum gingen mensen op een vaste plek in de buurt van hun akkers wonen. Ze bouwden woonstalhuizen als hun onderkomen en dat van hun dieren. Op hun akkers verbouwden ze onder andere granen en het vee werd geweid op de weiden in de omgeving. De oogst werd opgeslagen in aardewerken potten waarin ook gekookt werd. De doden werden begraven in grafheuvels en hunebedden. Vooral deze laatste zijn zeer bekend en ook in de gemeente Groningen bevindt zich een hunebed (G1 in Noordlaren). De jacht en het verzamelen van vruchten en dergelijke maakte nog wel deel uit van de voedselvoorziening maar het aandeel was klein. Landbouw was veel belangrijker en nam in belang toe, mede door de introductie van allerlei technieken, zoals de eg. Sporen van be-akkering in de vorm van zogenaamde ploegkrassen, zijn in Groningen aangetroffen bij opgravingen ten behoeve van de uitbreiding van het UMCG.

Aan het eind van het neolithicum treedt een verandering in de grafcultuur op, mensen worden meer en meer in grafheuvels begraven. De eerste verschijning hiervan doet zich voor in de Enkelgrafcultuur. Mensen worden in grafheuvels begraven. Deze grafheuvels zijn primair bedoeld voor één persoon, echter niet elk individu krijgt een grafheuvel. Dit duidt op een maatschappij met een toegenomen gelaagdheid. De Enkelgrafcultuur wordt gerekend tot de bekerculturen waar ook de Klokbeker- en de Wikkeldraadcultuur tot behoren. Deze laatste cultuur wordt, door de introductie van brons, vaak tot de vroege bronstijd gerekend, maar het grafritueel is nauwelijks gewijzigd. In de gemeente Groningen zijn weinig sporen bekend uit de bronstijd. Bij de Harenermolen is wel een grafheuvel bekend, die reeds in het late neolithicum in gebruik was en daarmee bovenstaande ontwikkeling kenschetst.

Uit de vroege ijzertijd zijn eveneens weinig vindplaatsen bekend. In de midden ijzertijd trokken mensen naar de kwelders van het kleigebied. Wellicht raakte de zandgronden rondom Groningen overveend en werd het kweldergebied mede daarom aantrekkelijker. Maar deze argumentatie is niet stuitend. Bij het archeologisch onderzoek van de opstelplaats de Vork in Haren werd op de flank van de Hondsrug, op enige diepte, een plattegrond van een gebouw aangetroffen uit de inheems Romeinse tijd; ca. 200 n.Chr. Dit maakt duidelijk dat de Hondsrug in de omgeving van Groningen een aantrekkelijke leefomgeving bleef. Ook uit de midden ijzertijd zijn uit Groningen vondsten bekend, waarvan de vondst van een La Tene-fibula in 1956 bij de Westersingel een mooi voorbeeld is.

De bekendste woonlocaties uit de ijzertijd in het Groninger kleigebied zijn zondermeer de wierden. Deze markante woonheuvels zijn nog steeds goed herkenbaar in het landschap, zoals bij Dorkwerd. Maar ze zijn soms ook afgedekt door latere middeleeuwse kleiafzettingen, zoals de overslibde wierden van Paddepoel en Vinkhuizen, waarvan nog steeds resten in de bodem bewaard zijn gebleven, zoals bij recentelijk archeologisch onderzoek is aangetoond. De wierden werden veelal aangelegd op de hogere kwelderruggen. Het zeewater overspoelde deze ruggen nog weleens in de winter, maar in de zomer was daar nauwelijks sprake van. Dikwijls vond de eerste bewoning dan ook plaats op de kwelder zelf en werd later, ten gevolge van het stijgende zeewater, een podium voor een woonhuis aangelegd, die kon uitgroeien tot een wierde. De kweldergronden rondom het woonhuis waren, zeker in de zomerperiode, uitermate geschikt voor landbouw en veeteelt.

Vanaf ongeveer de 2^e-3^e n.Chr., in de inheems Romeinse tijd (zo genoemd omdat de Romeinse niet zelf in het Noorden aanwezig waren), neemt de bewoning op de Hondsrug ook weer toe. De vondst van een gebouwplattegrond uit deze tijd bij opstelplaats de Vork is hiervoor al genoemd. In de stad zelf zijn op het Martiniekerkhof ook sporen, zoals paalkuilen en sloten uit deze periode gevonden. Ook bij de opgravingen ter plekke van het nieuw Forum en op diverse andere locaties in de binnenstad zijn sporen en vondsten uit deze tijd aangetroffen. Het lijkt erop dat in deze periode in Groningen een inheems-Romeinse nederzetting was ontstaan, die bestond uit verspreid staande boerderijen; sterk lijkend op de nederzettingen uit deze periode die we uit Drenthe kennen. De bewoning in Groningen liep ook door in de Volksverhuizingstijd en daarmee is Groningen goed vergelijkbaar met (noord) Drentse dorpen zoals Midlaren, waar een groot nederzettingscomplex is opgegraven uit de inheems Romeinse tijd. Dat Groningen in vroegere tijden, net als Drentse dorpen, een marke is geweest verwondert dan ook niet. De grenzen van de historische marke van Groningen lagen mogelijk in het noorden, westen en oosten op de overgang naar de kleigronden en in het zuiden op de grens met het buurtschap Helpman.

In de loop van de middeleeuwen doet ook het christelijk geloof zijn intrede in het noorden en Groningen. Vermoedelijk is in de vroege 9^e eeuw in Groningen op de plek van het Martiniekerkhof de eerste kerk gesticht. Hier lag reeds een grafveld uit de 7^e-8^e eeuw, waarvan resten in de vorm van boomkisten zijn aangetroffen in de Martiniekerk.

Groningen komt in 1040 in handen van het bisdom van Utrecht. Uit die tijd is een, onder Groningers zeer bekende, oorkonde bekend waarin wordt vermeld dat Koning Hendrik III de kerk van Utrecht een hof schenkt in Groningen. Vanaf dit moment ontwikkelt Groningen zich meer en meer als een stad. Er worden wallen, muren en grachten aangelegd er worden kerken gebouwd en de stad breid zich behoorlijk uit. De groei van dorp tot stad blijkt in deze periode door de stichting van een tweede parochie rond de Der Aa-kerk en de vestiging van twee kloosters, een van de Franciscanen en een van de Dominicanen. Ook het oudste gasthuis, het Pelstergasthuis, stamt uit deze periode; het wordt voor

het eerst genoemd in een pauselijke bul uit 1267. Waar nu het Academiegebouw staat worden in 1276 en 1284 twee begijnhofjes gesticht: het Vrouwe Menoldaconvent en het Vrouwe Sywen Convent.

De groei van de stad berustte niet op toeval. Groningen vormde het meest noordelijk gelegen Drentse dorp. Dat zelfde Drenthe was in bezit van de bisschop van Utrecht, net als Groningen, en de handel vanuit Drenthe verliep veelal via de Groningse markt en transacties werden afgehandeld met munten die in Groningen door het bisdom werden geslagen. Een bekend bewijsstuk voor deze handel is een document uit 1258 waarin Koning III van Engeland Groningse burgers enige voorrechten verleent. Voorbeelden van de handel van Groningen met andere landen worden dikwijls gevonden bij opgravingen. Een voorbeeld daarvan is aardewerk uit Duitsland, zoals Pingsdorf-aardewerk of het zogenaamde proto-steengoed. Meer bijzonder is de vondst in 1891 van een Hanzeschotel uit de 12^e eeuw en recentelijk is nog een dergelijke schotel gevonden.

De stad kon inde late middeleeuwen uitgroeien tot een bloeiende handelsnederzetting. In de 14^e eeuw sloot de stad zich aan bij het Hanzeverbond. Inmiddels waren de rechten van de stad erkent door bisschop Gwijde van Avesnes. De handel op de marktplaats in de stad komt dan vooral voort uit de omliggende Ommelanden.

In de vijftiende eeuw beleeft Groningen een periode van grote bloei. Het Oldambt, binnen de huidige provincie, wordt in deze periode een van de stad afhankelijk gebied. Het Gorecht, het gebied ten zuiden van de stad, wordt van de bisschop in pacht verkregen. Met het Westerkwartier, Hunsingo en Fivelingo worden verdragen gesloten dan wel vernieuwd, die de invloed van de stad vastleggen of versterken. De bloei van de stad blijkt ook uit de bouw van de huidige Martinitoren, die in deze periode plaatsvindt. De stad liet rond 1470 een nieuwe aarden wal rond de bestaande stadsmuur aanleggen, waarmee de Hunze en de Drentsche Aa ook binnen de stadsmuren werden getrokken. In 1473 verkreeg ze het stapelrecht, waardoor alle goederen uit de Ommelanden voortaan als eerste moesten worden aangeboden in de stad, iets dat met name onder de boeren tot veel weerstand leidde.

Nieuwe tijd

In 1614, twintig jaar na de Reductie van Groningen, wordt een ambitieus plan gepresenteerd voor een stadsuitbreiding aan de noordzijde van de oude stad. Tegelijkertijd zouden de verdedigingswerken worden vernieuwd door de aanleg van een nieuwe omwalling met zeventien bastions. Na het gereedkomen van deze stadsuitbreiding in 1624 was de ruimtelijke dynamiek tot in de 19^e eeuw relatief laag. Na het Rampjaar 1672 werd besloten de Linie van Helpman of Helperlinie aan te leggen, dwars op de richting van de Hondsrug. Ook verstevigde de stad vanaf de 17^e eeuw haar positie als economisch centrum van de turfhandel door de aanleg van kanalen en wegen vanuit de omringende veengebieden. Bestaande vaarwegen werden verdiept, verbreed en doorgetrokken tot in de stad (zoals Schuitendiep en Boterdiep). Na de aansluiting bij de Republiek der Zeven Verenigde Nederlanden in 1594 kocht de stad veengebieden op die waren onteigend van de Groningse kloosters.

In de loop van de 19^e eeuw ontstond gebrek aan ruimte in de stad binnen door bevolkingsgroei en veranderingen in handel en industrie. Hoewel reeds op kleine schaal buiten de vestingwallen werd gebouwd, kon pas na de inwerkingtreding van de Vestingwet uit 1874 op grote schaal op en buiten de vesting worden gebouwd. Ingenieur der Vestingen F.W. van Gendt maakte een plan voor de herinrichting van de vestingen (1876), dat door architect L.A. Brouwer verder werd uitgewerkt. Van het plan van Van Gendt werd het Noorderplantsoen uitgevoerd. De reeks singels met ronde verkeerspleinen en kavels voor villa's en luxe stadswoningen aan de zuidzijde van de binnenstad is op basis van het plan van Brouwer tot uitvoering gebracht.

De eerste stadsuitbreiding buiten de voormalige vestingwerken werden door particuliere ontwikkelaars, met een geringe bemoeienis van de gemeente door uitgevoerd. De stedenbouwkundige opzet borduurde voort op het al aanwezige verkavelingspatroon. De kwaliteit van de woningen was over het algemeen matig en de huren hoog. De Woningwet van 1901 luidde een nieuwe fase in de stadsontwikkeling in. Gemeenten waren voortaan verplicht een uitbreidings- en bestemmingsplan op te stellen. Het eerste plan werd in 1906 vastgesteld en voorzag in de verbetering van infrastructuur door aanleg van kanalen, spoor- en tramlijnen en een ringweg, alsook nieuwe woonwijken rondom de oude binnenstad. Het uitbreidingsplan werd uitgewerkt met behulp van deelplannen en is uiteindelijk op onderdelen gewijzigd uitgevoerd. In de decennia daarop werd het uitbreidingsplan herzien en aangepast om ruimte te bieden voor nieuwe functies.

Ook in de binnenstad vonden vanaf het einde van de 19^e eeuw grootschalige ruimtelijke ingrepen plaats. Nieuwe type gebouwen veranderden het stadsbeeld, zoals kantoren, bankgebouwen, hotels, bioscopen, warenhuizen en ziekenhuizen. Om ruimte te bieden aan het toenemend verkeer werd grachten gedempt en bestaande straten verbreed. Rondom de nieuwe Wester- en Oosterhaven vestigden zich handelskantoren en pakhuizen.

Na de Tweede Wereldoorlog lag er een grote ruimtelijke opgaven. Als gevolg van oorlogsschade, jarenlange stagnatie van de bouwproductie en een bevolkingstoename, was er een groot tekort aan woningen. De wederopbouw van de geteisterde binnenstad werd grotendeels op moderne leest geschoeid. De wijken die al voor de oorlog volgens het vooroorlogse plan waren uitgevoerd, werden na de oorlog afgerond. Vanaf 1950 kreeg het Structuurplan een sturende rol in de ruimtelijke ontwikkeling van Groningen. Het eerste structuurplan van 1950 werd ingezet voor de ontwikkeling van Laanhuizen, Corpus den Hoorn, De Wijert-Noord en Coendersborg. Het tweede structuurplan uit 1960 voorzag in zeer grote uitbreidingen aan de noordzijde van de stad, de wijken Selwerd en Paddepoel.

Deel I Archeologie

2 Archeologische onderzoeken

2.1 Bronnen en methode

Voor het grondgebied van de voormalige gemeente Ten Boer zijn de archeologische onderzoeken geïnventariseerd (zie kaartbijlage 1). Archis3 (het nationale (digitale) archeologische archief) is geraadpleegd voor een overzicht van de sindsdien afgeronde archeologische onderzoeken (peildatum 9-4-2019). Totaal zijn in 67 onderzoeken geregistreerd die betrekking hebben op de voormalige gemeente Ten Boer. Deze 67 zijn nader bestudeerd.

2.2 Resultaten

Op kaartbijlage 1 zijn de ruimtelijke gegevens met betrekking tot het bekende archeologische onderzoek verwerkt. Veel van de hierin opgenomen terreinen zijn weliswaar archeologisch onderzocht, maar meestal betreft het archeologisch vooronderzoek. Het gaat in totaal om 9 opgravingen, 3 proefsleuven, 31 booronderzoeken en 23 bureauonderzoeken. De begrenzing van de onderzoekmeldingen is aangepast naar de daadwerkelijk onderzochte gebieden (vaak kleiner dan de onderzoeksmeldingen in Archis). In de GIS-tabel is de aanleiding voor het onderzoek, de activiteit, de uitvoerder, datering, een samenvatting en een link naar de documentatie (pdf) opgenomen.

3 Archeologische zones

3.1 Inventarisatie

3.1.1 Methode en bronnen

De gemeente Groningen hanteert voor haar archeologische verwachtingen de term archeologische zones. Om tot een hernieuwde kaart van archeologische zones voor de CWK Groningen te komen zijn de volgende stappen doorlopen:

- 1) inventarisatie van de reeds bestaande archeologische zones;
- 2) inventarisatie van gebieden waarvoor nog geen archeologische verwachting, en dus zone, bestaat, zogenaamde “witte vlekken”;
- 3) waarden van zones: waar nodig zones wijzigen, verwijderen of toevoegen.

Voor de eerste twee stappen is gebruik gemaakt van de huidige CWK en gegevens van de gemeente Groningen. Voor de laatste stap is gebruik gemaakt van beschikbare bodemkaarten, geomorfologische kaarten, paleogeografische kaarten, historische kaarten en eerder uitgevoerd archeologische veldonderzoek.

Voor de voormalige gemeente Ten Boer is gebruik gemaakt van de reeds beschikbare archeologische verwachtingskaart.¹ Deze kaart is gebruikt in het bestemmingsplan van Ten Boer en destijds op een enkele punten gewijzigd. De kaart met wijzigingen is integraal overgenomen.

3.1.2 Resultaten

Bestaande zones

Binnen de gemeentegrenzen van de voormalige gemeente Groningen bestaan per 2019, 21 archeologische zones (zie tabel 1). Deze zones zijn gebaseerd op archeologisch onderzoek en/of landschappelijke gegevens.

Het merendeel is ongewijzigd overgenomen op de nieuwe kaart (kaartbijlage 1). Vier zones zijn geheel of deels komen te vervallen, ofwel omdat na diverse archeologische onderzoeken blijkt dat de archeologische verwachting naar laag dient te worden bijgesteld (bijvoorbeeld voor het westelijk deel van de zone Laanhuizen) of omdat inmiddels meer gedetailleerde en beter onderbouwde verwachtingskaarten beschikbaar zijn (bijvoorbeeld het gebied rondom Lettelbert-Engelbert; zie ook Boekema & Van der Veen, 2019). Tevens zijn twee zones uitgebreid: de rug van Tynaarlo en De A.

Voor het noordelijk deel van Meerstad, rondom het gehucht het Heidenschap, is na een overleg met de klankbordgroep besloten om de archeologische verwachting daarvan nader uit te werken. Aangezien van dit gebied goede bodemkundige, landschappelijke gegevens ontbreken, is in overleg met de gemeente besloten deze nadere uitwerking in een separaat project gestalte te geven, waarbij ook veldonderzoek zal plaatsvinden.

¹ Van Beek & Vos, 2008

Binnen de gemeentegrenzen van de voormalige gemeente Groningen bestaan per 2019 de volgende archeologische zones:

Archeologische zones	Gebaseerd op (opmerkingen)
Wierdengebied	Landschap
Hondsrug	Landschap
Hunzezone	Landschap
Stroomdal Oer-hunze	Landschap
Archeologische zone: Zandopduikingen Meerstad	Landschap
Rug van Tynaarlo	Landschap
Noorddijk	Historische kaartmateriaal
Verwachting Laanhuizen, Gruno- en Stadsparkbuurt	Onderzoek (Spoelstra, 2011) & landschappelijk (Drentse Aa/ Hoornse Diep). Oostelijk deel is toegevoegd aan zone De A, westelijk deel is als zone komen te vervallen.
Hoge verwachting EnCeHa	Onderzoek (Exaltus & Orbons, 2014)
Hoge verwachting Beijum	Onbekend (onderzoek: [Groene Long])
Eelderbaan + omgeving	Onderzoek (Bongers, 2010) & landschap (flank rug van Tynaarlo)
Archeologische zone: De A	Landschap
Hoge verwachting Engelbert	Vervallen (opgenomen in zone Meerstad)
Kalkbranderij 'de Etna'	Onderzoek (Wierenga, 2018; b.b.v. onderzoek wijzigen in perceel)
Archeologische zone: Borgweg	Vervallen (opgenomen in zone Meerstad)
Hoge verwachting buiten de A-poort	Onbekend (historische kaartmateriaal?)
Hoge verwachting Roderwolderdijk	Onderzoek (Westpoort)
Dorpskern Engelbert	Vervallen: wijzigen in perceel
Hoge verwachting Ter Borchlaan	Landschap (rug van Tynaarlo)
Hoge verwachting tram	Onderzoek (Buitenhuis & Wullink, 2011)
Archeologische zone: bij Gasthuiskade	Onderzoek (Boekema & Hekman, 2016)

Tabel 1. Overzicht zones en aard van de onderbouwing.

De zones zijn deels gebaseerd op landschappelijke informatie, zoals bij de zone “Hondsrug” en deels op uitgevoerd archeologisch onderzoek, zoals “Hoge verwachting tram”² en “Eelderbaan + omgeving”.³ Van de “Hoge verwachting Beijum”, “Noorddijk” en “Hoge verwachting buiten de A-poort” is niet duidelijk op basis waarvan de hoge verwachting is gebaseerd. Bij de laatste twee betreft het vermoedelijk historisch kaartmateriaal.

Witte vlekken: artikel 23

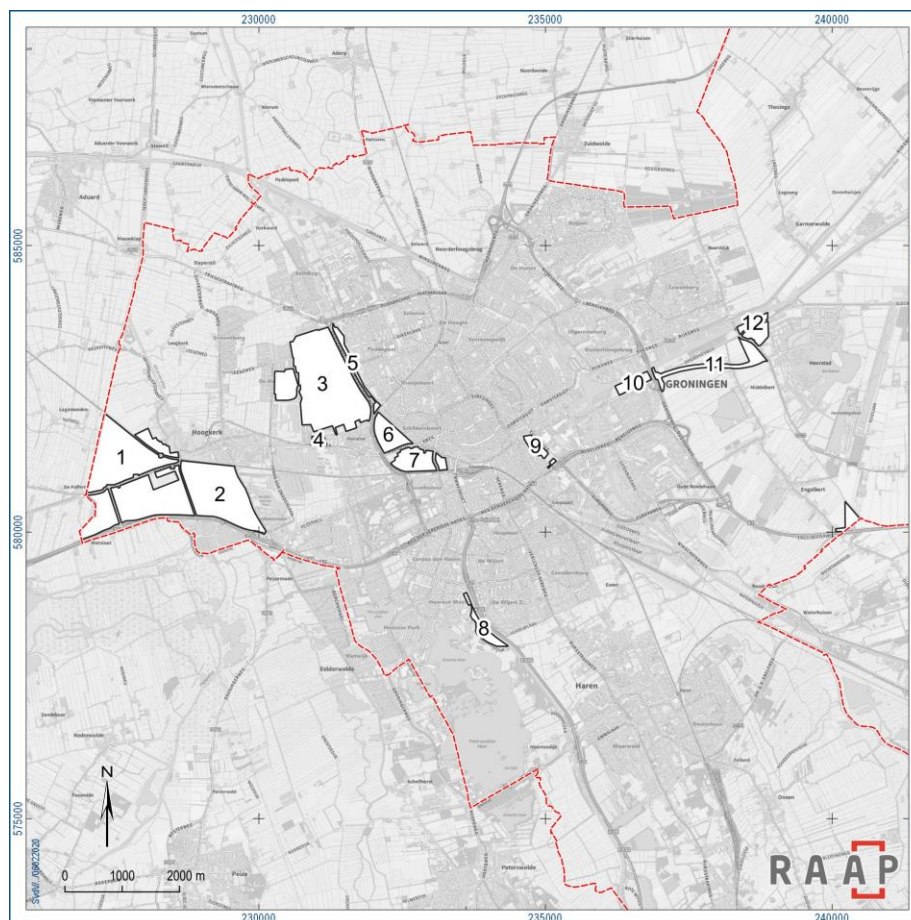
In de voormalige gemeente Groningen was voor een aantal gebieden de archeologische verwachting (nog) niet uitgewerkt: zogenaamde “witte vlekken”. Het betreft:

² Buitenhuis & Wullink, 2011

³ Bongers, 2010

naam	nummer op kaart figuur 2	opmerking
Westpoort	1	Verwachtingskaart aanwezig (RAAP rapport 738; Exaltus, 2002)
Ruskeveen west	2	-
Vinkhuizen en deel De Held	3	-
Vinkhuizen: Hoendiep	4	-
Friesestraatweg west	5	-
Kostverloren	6	Booronderzoek uitgevoerd (De Roller, 2015). Op dit moment is begeleiding gaande. Resultaten verwerken op kaart.
Zeeheldenbuurt incl. Eelderbrug	7	-
Hoorsnedijk	8	-
Oosterpoort Barkmolenstraat	9	-
St. Petersburgweg	10	-
Meerstad	11	Verwachtingskaart aanwezig (RAAP rapport 3623; Boekema & Van der Veen, 2019)
Ruischerbrug: Eemskanaal	12	-

Tabel 2. Artikel 23-gebieden (witte vlekken) in de gemeente Groningen.



Figuur 2. Artikel 23-gebieden (witte vlekken) in de gemeente Groningen.

3.2 Waardering

3.2.1 Resultaten: toegevoegde en gewijzigde zones

Binnen de voormalige gemeente Groningen

Historische binnenstad

De binnenstad van Groningen kent geen archeologische verwachting. De archeologische waarden in de binnenstad worden beschermd middels een perceel, genaamd “binnenstad” (MON Nummer: 106766). Aangezien dit perceel geheel op de Hondsrug ligt is besloten om de archeologische zone “Hondsrug” te verbinden aan de binnenstad van Groningen. Het perceel binnenstad wordt ook gehandhaafd. Door hier de zone Hondsrug aan te verbinden wordt duidelijk gemaakt dat in de binnenstad van Groningen ook archeologische waarden uit de prehistorie kunnen worden verwacht, zoals bij diverse onderzoeken is aangetoond.

Rug van Tynaarlo

De bestaande archeologische zone “de rug van Tynaarlo” en “De A” zijn gewijzigd. De rug van Tynaarlo is verruimd en begrensd aan de hand van de pleistocene ondergrond van de paleogeografische kaarten Nederland (Vos, & De Vries, 2013). Hierbij is gekozen om aan de pleistocene gronden tot maximaal 4 m –NAP een hoge verwachting toe te kennen. De westgrens is op basis van gegevens uit archeologisch booronderzoek⁴ (Archis3) en sonderingsonderzoek (Dinoloket) aangepast. Op basis hiervan is de westgrens opgeschoven naar het westen. In het noorden is het Hoendiep als grens aangehouden en in het oosten ligt de archeologische zone “Wierdengebied”. Hoewel de rug van Tynaarlo hier ook ondergronds aanwezig is⁵, is er voor gekozen om de zone Wierdengebied hier af te beelden, aangezien deze hier de dominante archeologische verwachting vertegenwoordigt.

De A

Het noordelijk deel van de archeologische zone De A is gewijzigd op basis van gegevens van de gemeente Groningen (zie hieronder). Het zuidelijk deel is nieuw vorm gegeven waarbij het oostelijk deel van de bestaande zone Laanhuizen en de witte vlek “Hoornsedijk” in de nieuwe zone zijn opgenomen. Het zuidelijk deel van de zone De A is gebaseerd op landschappelijke gegevens (paleogeografische kaarten, bodemkaarten, geomorfologische kaarten), archeologisch onderzoek en historisch kaartmateriaal (kadastrale minuut 1832).

Toevoegingen en wijzigingen door de gemeente Groningen

De gemeente Groningen heeft een bestand aangeleverd dat een aantal wijzigingen en nieuwe zones bevat. Deze zones zijn verwerkt in de kaart met archeologische zones. Het betreft:

- Wijziging: De A (o.b.v. Clingenborg⁶, Kortekaas en Van den Broek)
- Toevoeging: klein deel Hunzezone bij Noorderhogebrug

⁴ Bakker, 2003; Molema, 2001; De Wit & Krol-Karsten, 2017; Boekema & Hekman, 2012; Mulder & Wieringa, 2007; Van Hoof, 2019.

⁵ zie o.a. Jans, 2014

⁶ Clingenborg was de achternaam van de veldkarterder die hier de veldinventarisatie t.b.v. de bodemkaart heeft uitgevoerd en waar na de veldkaart is vernoemd.

- Toevoeging: klein deel Hondsrug ten zuiden van stortplaats Woldjespoor

Witte vlekken: artikel 23

De gemeente heeft in het kader van onderhavig onderzoek verzocht voor deze artikel 23 gebieden een archeologische verwachting op te stellen. In het overzicht hieronder wordt hier nader op ingegaan.

nr.	naam	verwachting/advies
1	Westpoort	Verwerken van verwachtingskaart RAAP-rapport 738 als archeozone op CWK.
2	Ruskeveen west	Inmiddels is voor dit gebied de archeologische verwachting uitgewerkt in het bestemmingsplan Hoogkerk Zuid (2016). De dubbelbestemming archeologie is uit dit bestemmingsplan hier overgenomen als archeologische verwachting en wordt bij de archeologische zone Wierdengebied gerekend.
3	Vinkhuizen en deel De Held	Het spaarzaam uitgevoerde archeologisch onderzoek in Vinkhuizen (Jans, 2016 & Van der Kroft, 2015) levert het beeld op dat in deze wijk de top van de bodemopbouw bestaat uit een opgebrachte / recent verstoorde laag. De dikte van deze laag in deze twee onderzoeksgebieden varieert respectievelijk van 0,8 tot 1,3 m en van 1,2 tot 2,6 m. Op de veldkaart die ten behoeve van de bodemkaart (Stiboka, 1973) is vervaardigd zijn diverse wierden ingetekend. Wij adviseren de wierden op deze kaart (aangeduid als de kaart van Clingenborg) als percelen op te nemen op de CWK, voor zover dat nog niet is gedaan. Van het deel De Held (het Roege Bos) is geen archeologisch onderzoek bekend.
4	Vinkhuizen: Hoendiep	Direct ten westen van dit gebied is bij booronderzoek een mogelijke vindplaats uit de ijzertijd/Romeinse tijd aangetroffen (Veenstra & Van den Berg, 2010). Deze vindplaats lijkt de voortzetting van een noordelijk gelegen vindplaats die bij gravend onderzoek in 2007 is blootgelegd (Wieringa, & Bosma, 2007). Op basis hiervan wordt geadviseerd aan dit gebied een archeologische verwachting te verbinden.
5	Friesestraatweg west	Onderzoek in dit gebied heeft aangetoond dat hier vegetatiehorizonten aanwezig kunnen zijn (Woltinge & Jelsma, 2006; Varwijk, 2019). Varwijk (2019) meldt in zijn rapport dat er ook mogelijk een betredingsniveau aanwezig is. Op basis van deze bevindingen wordt aanbevolen aan deze zone een archeologische verwachting toe te kennen.
6	Kostverloren	In het booronderzoek van De Roller (2015) is sprake van mogelijke vegetatiehorizonten. Op dit moment is de archeologische begeleiding nog gaande. Geadviseerd wordt de resultaten hiervan af te wachten (naar verwachting is het onderzoek eind 2019 gereed) en op basis daarvan een besluit te nemen aangaande de archeologische verwachting.
7	Zeeheldenbuurt incl. Eelderbrug	Geen archeologisch onderzoek bekend.
8	Hoornsedijk	Wel voor een deel bureauonderzoek maar geen archeologisch veldonderzoek.
9	Oosterpoort Barkmolenstraat	Geen archeologisch onderzoek bekend.
10	St. Petersburgweg	Op basis van archeologisch onderzoek (Veenstra, 2011) aan dit gebied een verwachting koppelen.
11	Meerstad	Verwerken van verwachtingskaart RAAP-rapport 3623 als archeozone op CWK.
12	Ruischerbrug: Eemskanaal	Geen archeologisch onderzoek bekend.

Tabel 3. Overzicht gebieden Artikel 23 (witte vlekken).

Voormalige gemeente Ten Boer

In de huidige systematiek zijn gebieden met een lage archeologische verwachting niet in de CWK opgenomen als zone en deze zijn dus ook niet opgenomen in bestemmingsplannen. Met de uitbreiding van de gemeente Groningen met de voormalige gemeente Ten Boer is er een groot gebied bij gekomen. Hiervoor was al een kaart beschikbaar die zowel lage als hoge archeologische verwachtingen kent.⁷ Deze kaart is integraal overgenomen in de nieuwe CWK. Zoals gebruikelijk bij de gemeente Groningen is de lage verwachting niet afgebeeld. Voor de verantwoording van deze kaart wordt verwezen naar het rapport van Van Beek en Vos uit 2008.

3.2.2 De nieuwe kaart met archeologische zones

Op Kaartbijlage 1 is de nieuwe kaart met archeologische zones afgebeeld. Om de kaart overzichtelijk te houden is er voor gekozen om de benamingen van de zones te beperken. Daarbij is zoveel mogelijk gebruik gemaakt van bestaande landschappelijke benamingen, waar nodig aangevuld met nieuwe benamingen. De huidige benamingen zijn gebaseerd op landschappelijke of geomorfologische toponiemen, zoals Wierdengebied of Rug van Tynaarlo. Omwille van consistentie is bij nieuwe namen hier zoveel mogelijk aansluiting bij gezocht.

In de tabel hieronder zijn alle bestaande archeologische zones, de artikel 23 gebieden (witte vlekken) en de nieuwe of gewijzigde zones aangegeven met hun oude benaming en hun nieuwe benaming en de waardering.

⁷ Van Beek en Vos, 2008

mon.nr.	archeologische zone (oude benaming)	nieuw mon.nr.	nieuwe benaming	opmerking	waardering
106751	Wierdengebied	106751	Wierdengebied		hoog
106750	Hondsrug	106750	Hondsrug		hoog
106754	Hunzezone	106754	Hunzezone		hoog
106752	Stroomdal Oerhunze	106752	Stroomdal Oerhunze		hoog
108975	Zandopduikingen Meerstad	108975	Dekzandgebied Meerstad		hoog
107149	Rug van Tynaarlo	107149	Rug van Tynaarlo		hoog
106753	Noorddijk	106751	Wierdengebied		hoog
107221	Verwachting Laanhuizen, Gruno- en Stadsparkbuurt	126001	De A		oost: hoog (de A) west: laag
107217	Hoge verwachting EnCeHa	-	-	Gewijzigd in perceel	-
106946	Hoge verwachting Beijum	106751	Wierdengebied		hoog
106793	Eelderbaan + omgeving	106751	Wierdengebied		hoog
106814	Archeologische zone: De A	126001	De A		hoog
106755	Hoge verwachting Engelbert	108975	Dekzandgebied Meerstad		hoog
106932	Kalkbranderij 'de Etna'	-	Vervallen	Gewijzigd in perceel	-
108991	Archeologische zone: Borgweg	108975	Dekzandgebied Meerstad		hoog
106933	Hoge verwachting buiten de A-poort	106933	Hoge verwachting buiten de A-poort		hoog
106832	Hoge verwachting Roderwolderdijk	106751	Wierdengebied		hoog
106756	Dorpskern Engelbert	108975	Dekzandgebied Meerstad		hoog
106794	Hoge verwachting Ter Borchlaan	107149	Rug van Tynaarlo		hoog
107233	Hoge verwachting tram	106751	Wierdengebied		hoog
106792	Archeologische zone: bij Gasthuiskade	126001	De A		hoog
		Artikel 23-gebieden			
	Westpoort	106751	Wierdengebied		hoog
	Ruskeveen west	106751	Wierdengebied		hoog
	Vinkhuizen en deel De Held	106751	Wierdengebied	Vinkhuizen: perceel o.b.v. Clingenborg; De Held: vervallen	-
	Vinkhuizen: Hoendiep	106751	Wierdengebied		hoog
	Reitdiep-west	126002	Reitdiep-west		hoog
	Kostverloren	-	Volgt		onbepaald
	Zeeheldenbuurt incl.	-	-	Vervallen	laag

	Eelderbrug-				
	Hoorsnedijk	125005	De A		hoog
	Oosterpoort Barkmolenstraat	-	-	Vervallen	laag
	St. Petersburgweg	106754	Hunzezone		hoog
	Meerstad (omgeving Middelbert-Engelbert)	108975	Dekzandgebied Meerstad		hoog

Tabel 4. Archeologische zones en hun waardering.

4 Archeologische percelen

4.1 Inventarisatie

4.1.1 Methoden en bronnen

De archeologische percelen uit de gemeente Groningen (vóór 2019) zijn overgenomen uit de CWK. Tijdens de inventarisatie bleek dat het perceel 'Coendersborg' twee keer voorkwam in de lijst, met een vrijwel identieke begrenzing (objectnr's. 106827 en 106519). Gekozen is om het perceel met nummer 106519 te verwijderen uit de lijst. Het betreft hiermee in totaal 178 percelen.

Hieraan zijn de WA-1 gebieden uit de bestemmingsplankaart Ten Boer toegevoegd (zie kaartbijlage 1 Archeologische Percelen). Het gaat om gebieden die die als vindplaats kunnen worden gekenmerkt, omdat hier bijvoorbeeld archeologische vondsten zijn gedaan of omdat het gebied uit historisch bronnen als vindplaats kan worden gedeut. De WA-1 gebieden zijn vaak om meerdere, deels overlappende redenen aangeduid: AMK-terreinen, borgterreinen, wierden, landschappelijke fenomenen, vindplaats, historische huisplaatsen, etc. Overlappende WA-1 gebieden zijn voor de nieuwe CWK tot een perceel samengevoegd. De begrenzing is hierbij waar nodig aangepast. Op deze wijze zijn in de oude gemeente Ten Boer 205 archeologische percelen gedefinieerd.

In de 'driehoek' tussen het Eemskanaal en Slochterdiep (voormalige gemeente Slochteren) zijn op basis van de archeologische beleidskaart van de gemeente Slochteren (2012/2013) 10 percelen overgenomen. Het betreft zogenaamde WR-a1 (wierden) en WR-a2 (boerderijplaatsen) terreinen. Tevens zijn de gegevens uit het door de gemeente Groningen aangeleverde GIS-bestand 'Huis de Wijert' geraadpleegd. Hier in stonden percelen die door de gemeente Groningen genomineerd waren om als perceel of zone in de CWK te worden opgenomen. Twee voormalige archeologische zones ('kalkfabriek de Etna' en het 'noordelijke deel van EnCeHa-terrein') zijn als archeologisch perceel opgenomen. Vijf percelen zijn tijdens de zogenaamde 'klankbord overleggen' van 27 juni 2019 en 29 januari 2020 opgedaan.

In de 'witte vlek Vinkhuizen en deel De Held' (zie paragraaf 3.1) zijn op basis van de Clingenborgkaart zeven percelen in de inventarisatie opgenomen. Dit betreft alle door Clingenborg als terp ('T') aangeduide percelen.

4.1.2 Resultaten

bron archeologische percelen	aantal
Voormalige gemeente Groningen	178
Voormalige gemeente Ten Boer	205
Deel voormalige gemeente Slochteren	10
GIS-bestand 'Huis de Wijert'	26
Voormalige archeologische zones	2
Klankbordoverleg	5
Witte vlek 'Vinkhuizen en deel De Held'	7
Totaal	433

Tabel 5. Overzicht van de percelen uit de verschillende bronnen.

4.2 Waardering

4.2.1 Methode

De hierboven benoemde archeologische percelen zijn gewaardeerd. Hierbij is de KNA-systematiek voor het waarderen van vindplaatsen toegepast. Dit houdt in dat de percelen gewaardeerd zijn op 'belevingswaarde', 'fysieke kwaliteit' en 'inhoudelijke kwaliteit'. Onderstaande omschrijving en uitdieping van deze begrippen is afkomstig uit Bijlage IV Waarderen van vindplaatsen, KNA versie 4.1.

Beleving

De belevingswaarde van een archeologisch monument kent twee criteria: 'schoonheid' en 'herinneringswaarde'. Bij beide gaat het vooral om zichtbare vindplaatsen. De schoonheid is de esthetisch-landschappelijke waarde van een archeologisch monument, die in de zichtbaarheid van de vindplaats tot uiting komt. Bij dit criterium staat de uiterlijke verschijningsvorm centraal, het gaat om aspecten als zichtbaarheid als landschapselement, samenhang met andere (zichtbare) vindplaatsen of landschapselementen en de landschappelijke entourage. De herinneringswaarde is de 'herinnering' die het archeologisch monument oproept over het verleden. Het betreft vindplaatsen die zijn verbonden met een levende herinnering aan het verleden.

Fysieke kwaliteit

De fysieke kwaliteit wordt bepaald door de mate waarin archeologische overblijfselen nog intact en in hun oorspronkelijke positie aanwezig zijn. Binnen deze waarde wordt onderscheid gemaakt tussen de criteria 'gaafheid' en 'conservering'. Gaafheid is de mate van het niet-verstoord zijn en de stabiliteit van de fysieke omgeving. Met conservering wordt de mate bedoeld waarin archeologisch vondstmateriaal bewaard is gebleven.

Inhoudelijke kwaliteit

Binnen dit begrip wordt onderscheid gemaakt tussen drie criteria: zeldzaamheidswaarde; informatiewaarde; ensemblewaarde. De zeldzaamheid is de mate waarin een bepaald type monument schaars is (of is geworden) voor een periode of in een gebied. De informatiewaarde is de betekenis van een monument als bron van kennis over het verleden. Deze wordt bepaald door de mate waarin (een opgraving van) de vindplaats een bijdrage kan leveren aan nieuwe kennisvorming over het verleden. De ensemblewaarde (of contextwaarde) is de meerwaarde die aan een monument wordt toegekend, op grond van de mate waarin sprake is van een archeologische context en van een landschappelijke context. Archeologische context heeft betrekking op de aanwezigheid en de informatiewaarde van andere in de nabije omgeving aanwezige bronnen van archeologische informatie. Landschappelijke context is de mate waarin het oorspronkelijke landschap nog aanwezig en/of herkenbaar is.

waarden	criteria	scores		
		Hoog	Midden	Laag
Beleving	Schoonheid	3	2	1
	Herinneringswaarde	3	2	1
Fysieke kwaliteit	Gaafheid	3	2	1
	Conservering	3	2	1
Inhoudelijke kwaliteit	Zeldzaamheid	3	2	1
	Informatiewaarde	3	2	1
	Ensemblewaarde	3	2	1

Tabel 6. Scoretabel waardering archeologische vindplaatsen cf KNA.

Per perceel is voor elk criteria een hoge (3. gemiddelde (2) of lage (1) score gegeven. De opgetelde scores per waarde zijn omgerekend tot bovengemiddelde score (3. gemiddelde score (2) en lage score (1).

	bovengemiddelde score (3)	gemiddelde score (2)	lage score (1)
Beleving	>=5	4	<=3
Fysieke kwaliteit	>=5	4	<=3
Inhoudelijke kwaliteit	>=7	6	<=5

Tabel 7. Omrekentabel.

Deze omgerekende scores resulteerden uiteindelijk in een waardering in vier gradaties: geen bijzonderheden, basiswaarde, hoog en zeer hoog.

score	waardering percelen	opmerking
3	geen bijzondere waarde	
4	basiswaarde	Deze categorie bestaat voornamelijk uit percelen met een bovengemiddelde inhoudelijke kwaliteit maar een lage beleving en fysieke kwaliteit.
5	hoog	
6	hoog	
5	hoog	
6	hoog	
7	hoog	in geval van lage score beleving, dan <i>expert judgement</i> in verband met eventueel opwaarderen tot gemeentelijk monument
8	hoog	<i>expert judgement</i> in verband met eventueel opwaarderen tot gemeentelijk monument
9	zeer hoog	Voorstel om perceel gemeentelijk monument te maken

Tabel 8. Waardering percelen.

Expert judgement vond, zoals in de derde kolom vermeld, plaats om percelen die bovengemiddeld scores op fysieke en inhoudelijke kwaliteit maar laag scores op beleving (dit zijn de ondergrondse vindplaatsen, zoals vuursteenvindplaatsen of overslibde nederzettingen. mogelijk alsnog gemeentelijk monument te maken. In dit geval is gekeken naar het archeologische belang van de vindplaats, niet alleen voor de gemeente Groningen maar ook in breder perspectief, en de mogelijkheid en noodzaak voor behoud van het perceel.

Ook voor de percelen die een 8 scoren is na de waardering gekeken naar het archeologische belang en mogelijkheden/noodzaak voor behoud van de vindplaats.

De waardering is als bureauonderzoek uitgevoerd, met hulp van verschillende bronnen:

- BAG (Basisregistratie Adressen en Gebouwen) kaarten van het kadaster
- AHN (Actueel Hoogtebestand Nederland) kaarten
- Kadastrale minuut uit circa 1832
- Gegevens uit Archis3 (Archeologisch informatiesysteem)

- Bestanden van de huidige CWK (Cultuurhistorische waardenkaart Groningen):
 - Oude archeologische onderzoeken
 - Bodemkaart Groningen
 - Archeologische erfgoedkaart
- Gegevens van de voormalige gemeente Ten Boer:
 - Beleidsadvieskaart
 - Bestemmingsplankaart
- Beleidsadvieskaart voormalige gemeente Slochteren
- Veldkaart voor de bodemkaart, gemaakt door A.E. Clingenborg

4.2.2 Resultaten

De resultaten van de waardering zijn weergegeven in tabel 9.

Score percelen	Waardering percelen	Aantal percelen
3	geen bijzondere waarde	57
4	basiswaarde	39
5	hoog	69
6	hoog	115
7	hoog	98
8	hoog	39
9	zeer hoog	16
Totaal		433

Tabel 9. Overzicht van de gewaardeerde percelen.

In de volgende paragrafen zullen de verschillende waarderingsgradaties worden besproken.

Geen bijzondere waarde

Percelen die een 3 scoorden zijn gewaardeerd als 'geen bijzondere waarde'. Dit betekent in de meeste gevallen dat het betreffende perceel niet (meer) intact aanwezig is, als gevolg van recente versterking (overbouw, afgraving, ed. als dan niet vooraf gegaan van een archeologisch onderzoek. In sommige gevallen was geen duidelijke reden te vinden waarom het perceel archeologische en/of historische waarde bezat. In totaal gaat het om 57 percelen.

Voor al deze percelen wordt voorgesteld ze te verwijderen uit de percelenlijst. Voor de voormalige gemeente Groningen betreft het de volgende percelen:

objectnr	objectnaam	reden
106478	Kerkstraat 80, 80c en 80d	overbouwd
106479	Aduarderdiepsterweg bij 6a	overbouwd
106482	Aduarderdiepsterweg 20	overbouwd
106710	Noorddijkerplein	archeologisch onderzocht (waarneming) en overbouwd
106780	Melisseweg 19-75	overbouwd
106821	Leegeweg 2	overbouwd
106824	zw van Zilverlaan	geen archeologische/historische reden voor perceel
106829	De Kamp	overbouwd
106830	Nolenslaan	overbouwd
106836	Helperzoom noord	geen archeologische/historische reden voor perceel
106945	vm. Rijksmonument Beijumerweg	overbouwd
106954	Bij Woldweg 2	overbouwd
107158	Trondheimweg 5	overbouwd
107163	Zandvoort	overbouwd
107164	Bij Kieler Bocht 5	archeologisch onderzocht (opgraving) en overbouwd
107178	Bij Nadorstplein 4	overbouwd
107181	Westelijk van Plataanbrug	overbouwd
107209	Friesestraatweg 207	overbouwd
107224	Friesestraatweg 24	archeologisch onderzocht (opgraving) en overbouwd
108983	Boerderijplaats Zuiderweg 271-285	overbouwd
108984	Boerderijplaats Zuiderweg (zuid)	overbouwd
108988	Meeroevers (zuid)	overbouwd

Tabel 10. De percelen met aanduiding 'geen bijzondere waarde' uit de oude gemeente Groningen. De namen zijn overgenomen van de oude CWK.

Voor de voormalige gemeente Ten Boer gaat het om de volgende percelen:

objectnr	objectnaam	reden
125034		geen archeologische/historische reden voor perceel
125068		geen archeologische/historische reden voor perceel
125070		overbouwd
125073		overbouwd
125076		overbouwd
125078		overbouwd
125082		overbouwd
125086		geen archeologische/historische reden voor perceel (modern kerkhof)
125112		overbouwd
125118		overbouwd
125140		overbouwd
125141		overbouwd
125153		archeologisch onderzocht (proefsleuven. geen vindplaats
125155		overbouwd
125159		overbouwd
125175		overbouwd
125180		perceel ligt verkeerd, vondstmelding behoort bij pand in Kroddeburen, onderdeel van perceel nr. 125.048.
125181		overbouwd (modern kerkhof)
125183		overbouwd
125184		perceel ligt verkeerd, vondstmeldingen horen bij kerk Thesinge die in bestaand perceel 125.012 ligt.
125185		perceel ligt verkeerd, onduidelijk waar
125186		overbouwd
125187		overbouwd
125188		overbouwd
125189		overbouwd
125190		perceel ligt verkeerd en overbouwd
125191		perceel ligt verkeerd, onduidelijk waar
125192		overbouwd
125206		overbouwd
125207		overbouwd
125208		perceel ligt verkeerd, bedoelde huisplaats ligt onder huidige rijksweg
125209		overbouwd
125211		overbouwd
125212		overbouwd

Tabel 11. De percelen met aanduiding 'geen bijzondere waarde' uit de oude gemeente Ten Boer.

Van de percelen uit het bestand 'huis de Wijert' heeft één perceel een waardering 'geen bijzondere waarde' gekregen:

objectnr	objectnaam	reden
125215	Boerderij weduwe Hinderk Tonnis Koning	overbouwd

Tabel 12. De percelen met aanduiding 'geen bijzondere waarde' uit het bestand 'huis de Weijert'.

Basiswaarde of hoog

In totaal hebben 321 percelen een hoge waardering gekregen (5-8) en 39 percelen een basiswaarde (4). De afzonderlijke waardering van deze omvangrijke groep percelen is in bijlage 2 opgenomen. Voor percelen met een hoge waardering wordt voorgesteld ze als 'archeologisch perceel' op de CWK op te nemen.

De percelen met een waardering 'basiswaarde' hebben in de meeste gevallen laag gescoord op beleving en fysieke kwaliteit, maar bestaat er nog wel een vermoeden op een gemiddelde inhoudelijke kwaliteit. Voorgesteld wordt om deze percelen voorlopig aan te houden/op te nemen als archeologisch perceel, maar ze op termijn nader te onderzoeken (bijvoorbeeld door middel van (verkennend) booronderzoek) om deze verwachting (lage fysieke kwaliteiten, gemiddelde inhoudelijke kwaliteit) te toetsen. Mocht hieruit blijken dat de inhoudelijke kwaliteit ook laag is, dan kan het betreffende perceel worden afgewaardeerd tot 'geen bijzondere waarde'.

Voorstel gemeentelijk monument

Percelen die een 9 scoren hebben een waardering 'zeer hoog' gekregen. Deze percelen scoren op alle waarden bovengemiddeld. Voor deze percelen wordt voorgesteld ze tot gemeentelijk archeologisch monument op te waarderen.

Op basis van *expert judgement* is voor enkele percelen met een bovengemiddelde score voor fysieke kwaliteit en inhoudelijke kwaliteit, maar met een lage score voor de waarde 'beleving' (2) eveneens voorgesteld ze tot gemeentelijk archeologisch monument op te waarderen. Tenslotte zijn enkele percelen met een 8 score op basis van *expert judgement* aan deze lijst toegevoegd. In totaal gaat het om 22 percelen:

objectnr	objectnaam	complex	omschrijving
106495	Zijlvesterweg 2	wierde	Terrein met sporen van een huiswierde, omgeven door boomsingel en ringsloot. Gelegen aan de buitentocht van de meander van het Peizerdiep. Het terrein is bebouwd met een boerderij waarvan de bewonersgeschiedenis tenminste teruggaat tot 1632. De huiswierde maakt deel uit van een cluster wierden gelegen ten noorden van Hoogkerk.
106506	Zijlvesterweg 17	wierde	Terrein met sporen van een gedeelte van de dorpswierde Kleiwerd. Deze wierde is in gebruik vanaf de late ijzertijd. Op het perceel bevindt zich een boerenplaats die tot aan de Reductie in 1594 bij het klooster van Selwerd hoorde.
106515	Euvelgunnerweg 13	wierde	Perceel met sporen van de wierde 'Groenenborg'. Op de kadastrale minuut uit 1832 staat een boerderij aangegeven. Late middeleeuwen en vroeg nieuwe tijd.
106516	Euvelgunnerweg 27	huisplaats	Perceel betreft een boerenerf dat al op de kadastrale minuut uit 1832 staat afgebeeld. Uit booronderzoek blijkt dat het erf van oorsprong mogelijk uit de late middeleeuwen dateert.
106518	Dorpskern Engelbert	dorpskern	Het betreft het dorp Engelbert, de omgeving van de kerk. Late Middeleeuwen tot en met nieuwe tijd
106525	Martinikerkhof	begraafplaats	Terrein met sporen van een kerkhof, resten van de Walburgkerk (deels opgegraven). Ook zijn in de ondergrond oudere resten aanwezig, de Romeinse tijd, vroege en late middeleeuwen.
106530	't Groote Waschhuis'	huisplaats	Perceel betreft een boerenerf dat al op de kadastrale minuut uit 1832 staat afgebeeld. Uit booronderzoek blijkt dat het erf van oorsprong mogelijk uit de late middeleeuwen dateert.
106791	Veenterpje bij Clingenborgpad	wierde	Op het terrein is op de veldverkenningkaart van Clingenborg uit de jaren 1960 een (veen) terpje afgebeeld. Maakte onderdeel uit van een omvangrijke serie veenterpjes. Late middeleeuwen.
106812	Borg Zorgwijk	borg	Borgterrein Zorgwijk, alias Mecima. Is afgebeeld op de kadastrale minuut uit 1832 en is in 1872 afgebroken.
125000	Gerechtsplaats Paddepoelsterweg	gerechtsplaats	Dit driehoekig terrein, gelegen tussen de uit de late middeleeuwen stammende oude en jonge Penningsdijk en de Paddepoelsterweg, was in het verleden als galgenveld in gebruik.
125004	Kloosterterrein Wittewierum	klooster	Wierde met daarop het kloosterterrein Wittewierum (Bloemhof). De wierde dateert vermoedelijk uit de Romeinse tijd. Het klooster is in 1213 gesticht en bleef tot 1566 in gebruik. Het centrale deel is Rijksmonument. Recent booronderzoek wijst uit dat zich in de ondergrond nog grachten en sloten en puinconcentraties bevinden.
125033	Boerderij en wierde Lageweg 25	wierde	Intacte huiswierde met omgrachting. Mogelijk betreft het een kloostervoorwerk (Stuurwolde).
125080	Wierde Hemerterweg 4	wierde	Omgracht terrein op de oostelijke flank van een wierde (Hemert). De wierde dateert vermoedelijk uit de ijzertijd. Het omgrachte perceel (de Boelsemaheerd) dateert tenminste uit de 18 ^e eeuw. Eerder booronderzoek heeft geen duidelijke aanwijzingen voor antropogene ophogingen opgeleverd, wel voor 'valge'.
125213	Wierde	wierde	Terrein met sporen van een verlaten en fraai begroeide

	Kroddeburen-west		huiswierde met aan drie zijden een singel.
125223	Boerderij Bolhuis	huisplaats	Intacte huisplaats met boerderij en perceelinrichting die ook al op de kadastrale minuut uit 1832 voorkomen. Ook op de oudere Hottingekaart is de huisplaats afgebeeld.
125225	Reitdiepdijk west (bij Dorkwerd)	dijk	Intact deel van de westelijke Reitdiep-dijk. Gave landschappelijke ligging, vlakbij wierde Dorkwerd.
De volgende percelen zijn op basis van <i>expert judgement</i> toegevoegd			
108985	Archeologisch eiland	steentijd vindplaats	Het perceel betreft een (of meerdere) vuursteenvindplaats(en). Booronderzoek heeft aangetoond dat het een gave en goed geconserveerde vindplaats betreft met een hoge inhoudelijke waarde.
108986	Steenhuis Meerstad	stenhuis	Het betreft een steenhuisterrein uit de late middeleeuwen. Op basis van een proefsleuvenonderzoek blijkt dat het om een gave en goed geconserveerde vindplaats gaat met een hoge inhoudelijke waarde.
125083	Wierde Fledderbosscherpol der-zuid	wierde	Mogelijk overslibde nederzetting. Een nabij gelegen vergelijkbare vindplaats dateerde uit het begin van de jaartelling.
125090	Wierde Boersterweg 32	wierde	Terrein met sporen van een vrij hoge, goed waarneembare behuisde wierde.
125117	Wierde ten westen van Wittewierum	wierde	Duidelijk zichtbare onbebouwde wierde, nabij klooster Wittewierum.
125174	Huiswierde Lellens-oost	wierde	Duidelijk zichtbare onbebouwde wierde.

Tabel 13. Percelen die in aanmerking komen gemeentelijk monument te worden.

Deel II Historische geografie

5 Landschap

5.1 Achtergrond en uitgangspunten

Het landschap van de gemeente Groningen is een complex geheel dat is ontstaan onder invloed van natuurlijke en menselijke factoren. Daarbij speelde allereerst de geologie een rol. De mens heeft zich laten leiden door de aardkundige uitgangssituatie en deze door het gebruik ook deels zelf aangepast. Vooral het afwateringspatroon is al zeker gedurende een millennium aan grootschalige menselijke veranderingen onderhevig. Bovendien zijn talrijke venen ontgonnen en is door oxidatie de venige bovengrond vervolgens verdwenen, waardoor de zeelei aan het oppervlak kwam te liggen. In paragraaf 5.2.1 belichten we wat uitgebreider de ondergrond en de gevolgen daarvan voor de structuur van het landschap, voor we in de daaropvolgende paragrafen de diepte ingaan.

Bij de typering van het historisch cultuurlandschap beschrijven we de wijze waarop de mens haar invloed heeft laten gelden in het landschap, daarmee het natuurlijk landschap geleidelijk heeft omgevormd, en welke elementen daarmee samenhangen.

Landschap in lagen

De genese van het landschap kan op verschillende manieren worden ontrafeld.⁸ Eén van de manieren om inzicht te krijgen in deze complexe materie is de ontleding ervan door middel van een zogenaamd lagenmodel. Hierbij wordt inzichtelijk gemaakt hoe opeenvolgende fasen in de landschapsontwikkeling zich ten opzichte van elkaar verhouden.⁹ Het model biedt ruimte voor uiteenlopende invalshoeken, zoals infrastructuur, landgebruik, occupatie, territoria, etc., en biedt daarnaast ruimte om de ontwikkelingen van deze lagen door de tijd inzichtelijk te maken. Een voorbeeld is hoe de 18e-eeuwse militaire ontwikkeling zich verhoudt ten opzichte van de situatie aan het einde van de 20e eeuw. In de landschapstypering en -beschrijving hebben we aspecten van deze lagenbenadering meegenomen.

Landschapstypologie

De veldminuut van de Topografisch-Militaire Kaart (TMK) is de vroegste landsdekkende kaart waarbij op perceelsniveau bebouwing, landgebruik én landschapselementen zijn gekarteerd. Deze kaart vormt ook inhoudelijk de meest complete en geografisch meest correcte laag waarop het landschap uit de 19e eeuw van de gemeente Groningen zichtbaar is. De TMK veldminuut vormt dan ook het uitgangspunt bij het inzichtelijk maken van de landschapsontwikkeling in de gemeente. Vooral met behulp van deze kaart en ondersteund door jonger kaartmateriaal is een landschapstypologie opgesteld. Ook hebben we deze kaart als uitgangspunt voor de waardering gebruikt (zie paragraaf 2.1.3).

Voor ons zicht op eerdere tijdslagen zijn we afhankelijk van archeologische en schriftelijke bronnen. Deze leveren echter zowel ruimtelijk als in temporeel opzicht een versnipperd beeld dat lastig toepasbaar is op het gewenste schaalniveau: niet alle bronnen geven een vlakdekkend beeld op dezelfde schaal en voor dezelfde periode. Dit probleem is deels ondervangen door aan de hand van de landschapstypologie niet alleen het 19e-eeuwse landschap, maar ook de ontwikkelingen daarvoor te

⁸ Hidding e.a., 2001, 12

⁹ Hidding e.a., 2001, 8

beschrijven. Het 19e-eeuwse landschap is dus slechts een hulpmiddel om de voorgaande perioden en de periode daarna te beschrijven en mag niet als eindstadium of hoogtepunt van het historisch cultuurlandschap worden gezien. Wel is steeds interessant om na te gaan hoeveel nieuwe landschappelijke lagen van de oudere hebben overgelaten.

Jongere landschappen

In de 20e eeuw heeft zich een aantal grootschalige ruimtelijke transformaties voorgedaan, waarvan ruilverkavelingen en landinrichtingsprojecten voor het landelijk gebied de belangrijkste zijn. Deze ontwikkeling liep min of meer parallel aan de stedelijke uitbreiding van de stad Groningen en de daaromheen liggende dorpen.

Hierbij zijn nieuwe lagen aan het landschap toegevoegd, waarbij soms wel en soms niet rekening is gehouden met de toen aanwezige cultuurhistorische kwaliteiten in het landschap. De mate waarop deze cultuurhistorische kwaliteiten zijn opgenomen in deze nieuwe laag blijkt wanneer we het kaartbeeld van 1850 vergelijken met het huidige landschap en met kaartbeelden uit de tussenliggende periode.

5.1.1 Kartering (kaartbijlage 3)

Bij de kartering van landschapstypen zijn we uitgegaan van historische verschillen tussen landschappen zoals ze zich op kaartmateriaal uit de afgelopen twee eeuwen manifesteren. Daarbij zijn de TMK veldminuut uit ca. 1850 en de Topografische Kaart van omstreeks 1949 als ijkpunten gehanteerd, en steeds betrokken op de onderliggende bodems en geomorfologie. Steeds hebben we op basis van het historisch onderscheid tussen deze landschappen gebieden begrensd. Daarbij zijn we zoveel mogelijk uitgegaan van de historische of huidige wegen en/of kavelgrenzen als begrenzing, zodat enerzijds de grens historisch te onderbouwen is, maar daarnaast een vertaling naar het bestemmingsplan mogelijk is. De kartering is doorgetrokken onder het huidige stedelijk gebied van Groningen en de omliggende dorpen.

Bij het typeren van elk deelgebied hebben we allereerst een indeling in hoofdlandschappen gemaakt. Daarna is verder in sublandschappen onderverdeeld, en zijn voor de stad Groningen speciale labels toegevoegd aan terreinen met een bijzondere ontwikkeling, zoals parken en begraafplaatsen die al vóór de verstedelijking in het landelijk gebied ontstaan zijn. Daarbij hebben we een zo helder mogelijk onderscheid tussen de aanwezige landschappen proberen aan te brengen. Steeds moest daarbij gelet worden op een aantal aspecten:

- een onderverdeling die recht doet aan de grote variatie aan landschappen die in de gemeente Groningen te vinden is;
- een onderverdeling die nog zo gecomprimeerd is dat niet elk verschil tot weer een nieuw type leidt;
- een onderverdeling die de 'couleure locale' eer aandoet.

Op basis van een dergelijke benadering is het ons inziens goed werkbaar om de landschaps-karakterisering door te vertalen naar concreet gemeentelijk beleid, bijvoorbeeld in beheer, planontwikkeling en bescherming.

De gebruikte methodiek sluit nauw aan op systematieken zoals die in de afgelopen 20 jaar door organisaties als Alterra en Overland voor de typering van landschappen in een Wageningse traditie zijn ontwikkeld. De basis voor deze traditie is gelegd door de afdeling Historische Geografie van de vroegere Stichting voor Bodemkartering en het Staring Centrum in Wageningen.

5.1.2 Waardering en vaststellen herkenbaarheid (kaartbijlage 6)

Waardering van de landschapstypen

De waardering van het historisch cultuurlandschap heeft plaatsgevonden door elk gekarteerd deelgebied op drie criteria te beoordelen:

1. de gaafheid van de huidige topografie ten opzichte van de situatie omstreeks 1850 c.q. de situatie ten tijde van de ontginning, dat wil zeggen type grondgebruik, verkaveling, percelering, etc.;
2. de gaafheid van de huidige verticale dimensie in het landschap (fysiognomie) ten opzichte van de situatie omstreeks 1850 c.q. de situatie ten tijde van de ontginning, dat wil zeggen de openheid of geslotenheid van het landschap (aan- of afwezigheid van opgaand groen, de aanwezigheid van recente bebouwing, etc.);
3. de aanwezigheid van bijzondere kenmerken, waardoor het gebied een hogere waardering moet krijgen dan het op basis van andere twee criteria krijgt.

Op elk criterium is een score van 0 tot 5 genoteerd. Voor de eerste twee criteria is dat op basis van een strakke definitie gebeurd (tabel 14, tabel 15, voor de laatste op basis van 'expert judgement' (beoordeling op basis van algemene kennis van de vakspecialist). Voor het derde criterium hebben we geen exacte omschrijving gegeven wat er onder welke score verstaan wordt, omdat dit per deelgebied kan verschillen en het afhangt van de bijzonderheid die in dat specifieke deelgebied aan de orde is.

score	omschrijving
0	volledig gewijzigd
1	overbouwd
2	verkaveling sterk gewijzigd, grondgebruik sterk gewijzigd
3	hoofdstructuur verkaveling grotendeels intact, grondgebruik sterk gewijzigd óf hoofdstructuur in belangrijke mate gewijzigd, maar grondgebruik grotendeels intact
4	hoofdstructuur verkaveling grotendeels intact, grondgebruik merendeels intact
5	verkaveling grotendeels intact, grondgebruik grotendeels intact

Tabel 14. Waardering gaafheid van de historische situatie in de huidige topografie.

score	omschrijving
0	volledig gewijzigd
1	overbouwd
2	openheid/geslotenheid sterk gewijzigd, bebouwing grotendeels verplaatst
3	openheid/geslotenheid half intact, bebouwing deels origineel, deels gewijzigd
4	openheid/geslotenheid grotendeels intact, bebouwing merendeels origineel gesitueerd
5	openheid/geslotenheid grotendeels intact, bebouwing als origineel gesitueerd

Tabel 15. Waardering gaafheid van de fysiognomie ten opzichte van de historische situatie omstreeks 1850.

Een totaalwaardering werd uiteindelijk berekend door de drie scores op te tellen en door drie te delen. Daardoor telt elk criterium even zwaar. De scores die uit deze berekening kwamen, zijn in vier

waarderingcategorieën (van laag tot zeer hoog) verdeeld (tabel 16). De waardering wordt voor elk deelgebied afzonderlijk inhoudelijk gemotiveerd in de GIS-tabellen.

gemiddelde score	waardering
	niet gewaardeerd
1,0-2,5	laag
2,6-3,5	gemiddeld
3,6-4,2	hoog
4,3-5,0	zeer hoog

Tabel 16. Scores en klassen van de waardering.

Hoewel op basis van bovenstaande criteria een vrij objectieve score berekend kan worden, blijft de waardering toch een bepaalde mate van subjectiviteit houden. Dat komt niet alleen door de nadruk op het criterium 'gaafheid' en de keuze voor het derde criterium ('bijzondere kenmerken'), maar ook door de schaal van het te beoordelen gebied en de begrenzing ervan. Voor de waardering zijn de grotere gebieden, zoals gekarteerd bij de inventarisatie, slechts in zeer uitzonderlijke gevallen verder opgeknipt om willekeur te voorkomen. Een lage waardering voor een gebied betekent daarmee niet dat er in het gebied geen enkele bijzondere individuele waarde kan voorkomen!

Herkenbaarheid van het stedelijk landschap

Voor het stedelijk gebied hebben we bovenstaande methode niet gebruikt, omdat deze daar niet zou werken.¹⁰ Het landschap is er doorgaans teveel voor veranderd, met uitzondering van gebieden die als 'vanouds verstedelijkt' zijn aangemerkt, zoals de historische kern. Voor deze gebieden hebben we in drie klassen getracht vast te stellen in welke mate het stedelijk landschap nog herkenbaar is in de huidige sfeer en structuur van de bebouwde kom. Onder meer de verkavelingsrichting, aanwezigheid van beplanting, relaties met het aangrenzende buitengebied, de structuur van de watergangen, en aanwezigheid van specifieke functies die aan een stedelijk aspect te relateren zijn hebben we als criteria gebruikt. Er is niet per criterium gescoord, maar op basis van een indruk een klasse toegekend, zijnde hoog, middel of laag. Ook de aanwezigheid van vroegere dorpen en gehuchten is in de beoordeling meegenomen. Datzelfde geldt voor de aanwezigheid van stedelijke infrastructuur met een ruimere dimensie, zoals kanalen en spoorwegen.

5.2 Resultaten inventarisatie ¹¹

5.2.1 De natuurlijke ondergrond

Zand en keileem

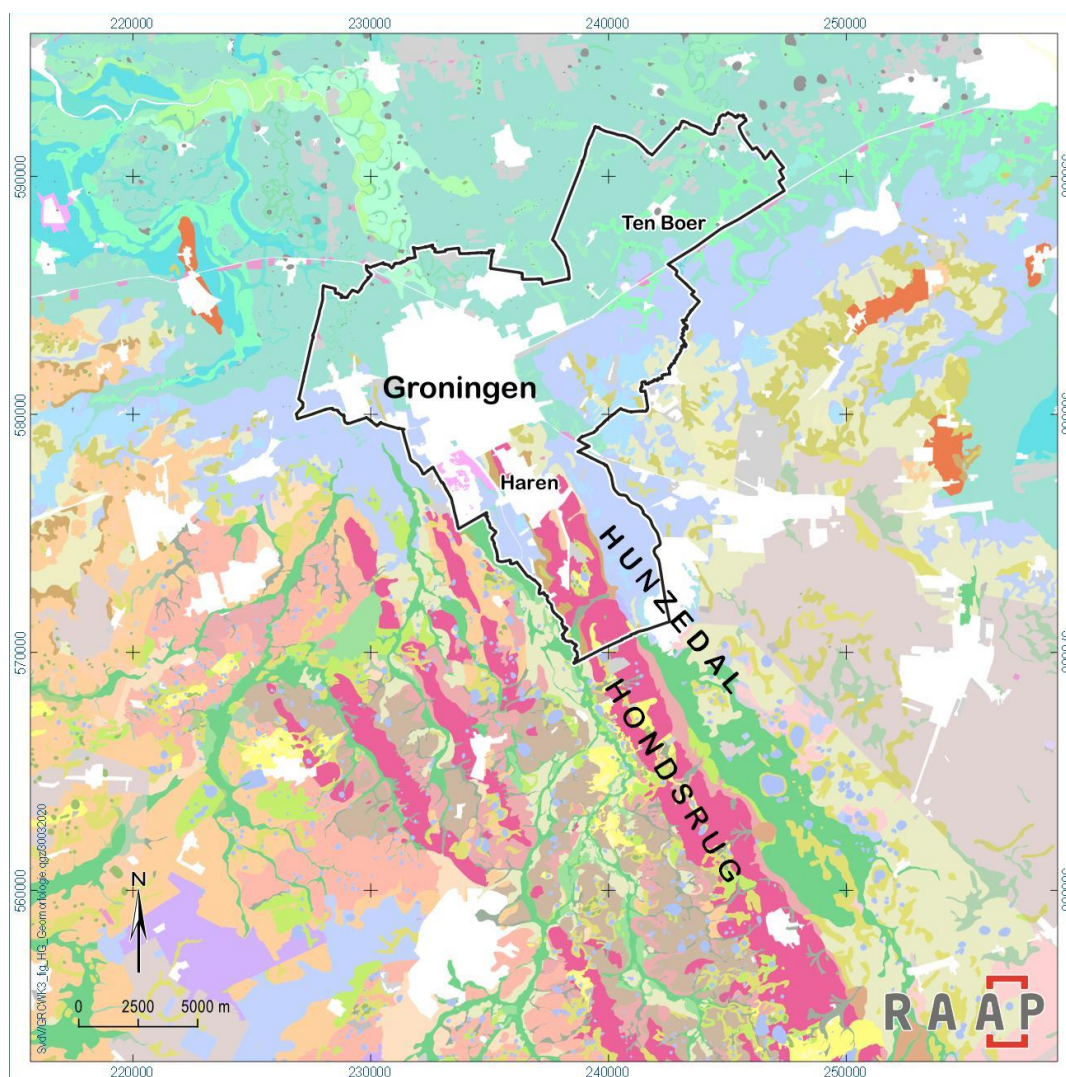
Het landschap in de gemeente Groningen bestaat uit keileem met dekzand, veen en klei. De stad Groningen zelf dankt zijn bestaan aan een grondmorenerug, de Hondsrug, die van zuidoost naar

¹⁰ Een uitzondering is hier gemaakt voor de dorpskernen en vooroorlogse linten ten oosten van de stad Groningen en in de voormalige gemeente Ten Boer, omdat de dorpen hier over het algemeen zo klein zijn, dat de oude kernen en de vooroorlogse uitlopers nog een relatie met het nabij gelegen landschap hebben. Voor die gebieden is daarom de reguliere waarderingmethode toegepast.

¹¹ In dit hoofdstuk richten we ons heel specifiek op het landschap binnen de gemeente Groningen. Voor een breder perspectief verwijzen we naar Schroor & Meijering, 2007 en naar een website van de Rijksuniversiteit Groningen over Landschappen van Noord-Nederland: <http://landschapsgeschiedenis.nl/deelgebieden.html>

noordwest door de provincie Drenthe loopt en bij de stad Groningen nog enkele kilometers aan het oppervlak in de provincie Groningen doorloopt (figuur 3).¹² De Hondsrug vormt de noordoostelijke begrenzing van het Drents Plateau, dat onder het landijs in het Saalien gevormd is en gekenmerkt wordt door een keileempakket. Ook op dit keileem ligt een pakket dekzand.¹³ Plaatselijk kent de Hondsrug nog lagere delen, erosiedalen. De Helperlinie ligt door zo'n dal.¹⁴

Oostelijk ervan ligt het oerstroombdal van de Hunze, dat werd gevormd door een smeltwaterrievier die in het Saalien door dit gebied stroomde. Geleidelijk is het dal daarna opgevuld geraakt, achtereenvolgens met smeltwaterafzettingen, zeelei, dekzand en veen.¹⁵ Westelijk van de grondmorenerug ligt de benedenloop van de Drentse Aa.¹⁶



Figuur 3. De grote geomorfologische structuur van de Hondsrug en het Hunzedal.

¹² Schroor & Meijering, 2007

¹³ Berendsen, 2005, 69

¹⁴ Schroor & Meijering, 2007, 51

¹⁵ Berendsen, 2005, 73

¹⁶ Van den Broek, 2007, 210

Veen

Op de overgang van het Drents Plateau naar het zeekleigebied ligt een zone met zogenaamd Hollandveen. Dit veen heeft zich vooral tussen 5800 en 3600 jaar geleden op een laag dekzand ontwikkeld, zowel aan de noord- als de westzijde van het Drents Plateau. Het is een soms bredere, soms smallere zone van het gebied oostelijk van Groningen via Friesland tot aan de IJssel in Noordwest-Overijssel.¹⁷ In de Late Middeleeuwen groeide de invloed van het water verder. Door oeverafslag groeide het Zuidlaardermeer.¹⁸ Waarschijnlijk stimuleerde de waterstaatkundige verslechtering van het kleigebied in de periode tussen 900 en 1100 de ontginning van de venen.¹⁹ Een combinatie van de analyse van de ontginningen en de bestaande informatie over de begrenzing van het veengebied heeft geleid tot de scheiding tussen veen- en zeekleiontginningen zoals op de kaart aangeduid.²⁰

Zeeklei

Het noordelijke en meest oostelijke deel van de gemeente Groningen bestaat uit zeekleiafzettingen uit het Holoceen, liggend bovenop dekzand of keilemafzettingen. Daartussen kunnen zich nog resten van het Basisveen bevinden, dat zich na de laatste ijstijd op het dekzand ontwikkelde. De zeeklei werd in Groningen vanaf het vroege Atlanticum (ongeveer 9200 jaar geleden) afgezet. Een strandwal ter plaatse van de huidige Waddeneilanden was toen nog gesloten, waardoor de huidige Waddenzee met de noordelijke delen van Friesland en Groningen een soort lagune was. Tijdens het Subboreaal, ongeveer 4200 jaar geleden, ontwikkelde zich op grote schaal Hollandveen, zoals hiervoor al is toegelicht. Ter plaatse van het Hunzedal kon de zee via een inham klei blijven afzetten.²¹ In de Romeinse Tijd en de Middeleeuwen werd het strandwallensysteem opgeruimd en het Hollandveen grotendeels weggeslagen. Daardoor ontstonden grote zeeboezems die ver het land in staken. De Dollard is de laatst nog overgebleven boezem.²² De Lauwerszee stak met zijn armen tot voorbij Zuidhorn en Aduard, ongeveer tot aan Den Horn en Kleiwerd (figuur 4).²³

Naarmate de invloed van zee ten opzichte van het bestaande land groeide, zette zich klei op het veen af. De kalkloze kleien hadden hier een hoog gehalte aan ijzerhumaten, afkomstig van het Drents Plateau en veengebieden en meegevoerd door beken als de Drentse A. Door oxidatie van het ijzer kreeg de klei een roodachtige kleur. De gronden zijn specifiek voor Groningen en zijn bekend als rodoorngronden.²⁴

¹⁷ Berendsen, 2005, 136; Schroor & Meijering, 2007, 53-55

¹⁸ Berendsen, 2005, 169

¹⁹ Schroor & Meijering, 2007, 83

²⁰ Zie onder meer Ligtendag, 1995, 95

²¹ Berendsen, 2005, 168

²² Berendsen, 2005, 169

²³ Berendsen, 2005, 173

²⁴ Berendsen, 2005, 138



Figuur 4. Overzichtskartaal van de klei- en (dynamische) veenafzettingen in de provincie Groningen (uit: Schroor, 2009).

Een gradiënt

De provincie Groningen kent een fysisch-landschappelijke gradiënt van de pleistocene zandgronden nabij Haren tot de oude kweldergronden nabij de Waddenzee. Meer precies bestaat de gradiënt achtereenvolgens, van zuid naar noord, uit pleistocene zandgronden, veengronden, dikke klei-op-veengronden (40 – 80 cm dik kleidek, knikkleigronden en brakke getijdenafzettingen en oude kweldergronden. In de gemeente Groningen hebben we vooral te maken met pleistocene zandgronden, met dikke klei-op-veengronden en met knikkleigronden. Deze bodemsoorten komen normaal gesproken voor in oost-west-gestreekte zones. De zone met knikkleigronden wordt echter ten noordoosten van de stad Groningen onderbroken door woudgronden.²⁵ De woudgronden en de kweldergronden vormen de zone waar de meeste wierden voorkomen.²⁶

Interessant voor de landschappelijke ontwikkeling van Groningen is het feit dat het klei-op-veenlandschap westelijk en oostelijk van de huidige stad relatief laag ligt en wel het *Lage Midden* van de provincie wordt genoemd.²⁷ Het gebied ligt ook daadwerkelijk beneden NAP.²⁸

Typering

In de volgende paragrafen koppelen we een terminologie aan de aanwezige ontginningen. Daarbij is vooral het onderscheid tussen veenontginningen en zeekleipolders soms lastig te maken, bijvoorbeeld omdat het deels gaat om klei-op-veenafzettingen en om veenontginningen die werden afgedekt door klei toen het maaiveld gedaald was. Mede daarom is het onderscheid tussen veen- en kleiontginningen soms arbitrair. Steeds zullen we toelichten waarom we een bepaalde keuze gemaakt hebben.

²⁵ Berendsen, 2005, 170; woudgronden ontleen hun naam aan de vele plaatsnamen op –woud of –wolde. Het gebied kenmerkt zich door een dikke humeuze bovenlaag, mogelijk geoxideerd veen.

²⁶ Berendsen, 2005, 174-175

²⁷ Berendsen, 2005, 174-175

²⁸ Berendsen, 2005, 177

Meerfasigheid?

De theorie van Van den Broek dat er in de omgeving sprake is van een meerfasige ontginning met later overschreven of deels geïntegreerde landinrichting is een interessante. Hij gaat er vanuit dat er in de 11e en 12e eeuw sprake was van een eerste bewoningsfase, waarvan archeologisch ook relicten zijn aangetroffen. Hij noemt daarbij onder meer de omgeving van Noorddijk. Ook haalt hij de verspreiding van kalkrijke klei over het venige maaiveld aan.²⁹ Ook noemt hij het gebied ten westen van de stad Groningen met zijn veenterpen. De auteur van dit rapport keek hier onlangs verder in detail naar.³⁰ Interessant in dat laatste kader, voor het SuikerUnie-terrein aan de Peizerweg, was het grillige patroon van de kreken waartussen de terpen een logische ligging hadden. Dat patroon was in het microreliëf nog zeer goed waarneembaar. Dat patroon kennende is het goed voorstelbaar dat de huidige strokenverkaveling een tweede fase van landinrichting vormde, die uit de 13e eeuw dateert.

De overgang tussen de eerste en tweede fase in de 12e eeuw³¹ wordt mogelijk gemarkeerd door maaiveldaling, een actiever wordende zee en wellicht ook een toename van de neerslaghoeveelheid. Daardoor vertrok de bevolking en werden de oudere sporen van bewoning en landgebruik gedeeltelijk door klei afgedekt.³² Een toponiem als Kleiwerd wijst nog op die landschappelijke verandering. Hetzelfde geldt voor Vinkhuizen, Ruskenveen, Retwerren en de Hoen, allemaal namen die verwijzen naar overstroomd land of land met slechte kwaliteit.³³

Dat verklaart ook waarom we het gebied westelijk van de stad tot de zeeleipolders, en niet tot de veenontginningen, moeten rekenen. Hier³⁴ constateerden we al een bewoningspatroon dat volledig los stond van de latere strokenverkaveling³⁵, en iets soortgelijks vinden we in de Paddepoel bij een 13e-eeuws steenhuis.

Over het hele gebied bekeken gaat het niet om eenmalige en allesvernietigende overstromingen, maar om een geleidelijke landschappelijke transitie die op de ene plek op een andere manier plaatsvond dan op de andere. Ook was er op de ene plek meer continuïteit dan op de andere. Noordelijk van Groningen vinden we meer continuïteit dan westelijk van de stad.³⁶ We herkennen dat in de latere verkaveling, hetgeen we in de volgende paragrafen verder zullen toelichten.

Landschap en bestuur

De omgeving van Groningen zat vóór de instelling van gemeenten in de Franse Tijd politiek-bestuurlijk complex in elkaar.³⁷ Kerkelijk, politiek-administratief en waterstaatkundig waren er verschillende eenheden die lang niet altijd dezelfde grenzen kenden en waar door de tijd ook nog het één en ander aan veranderde.

Bestuurlijk

Bestuurlijk bestond de hoofdindeling in de nieuwe tijd³⁸ uit het Gorecht rond de stad Groningen met daaromheen de Ommelander kwartieren Westerkwartier, Hunsingo, Fivelingo, Oldambt en

²⁹ Van den Broek, 2007, 217

³⁰ Keunen & Van Hoof, 2016

³¹ Schroor en Meijering plaatsen de afzettingen in de 8e tot en met de 10e eeuw (Schroor & Meijering, 2007, 157).

³² Van den Broek, 2007, 222

³³ Schroor & Meijering, 2007, 157

³⁴ Daartoe behoorde in elk geval het Lieuwerderwolde, het gebied rond Hoogkerk (Schroor & Meijering, 2007, 156-157).

³⁵ Keunen & Van Hoof, 2016

³⁶ Van den Broek, 2007, 223

³⁷ Schroor & Meijering, 2007, 39

³⁸ Voor de laatmiddeleeuwse periode verwijzen we naar de goede beschrijving van Ligtendag, 1995, 13-23

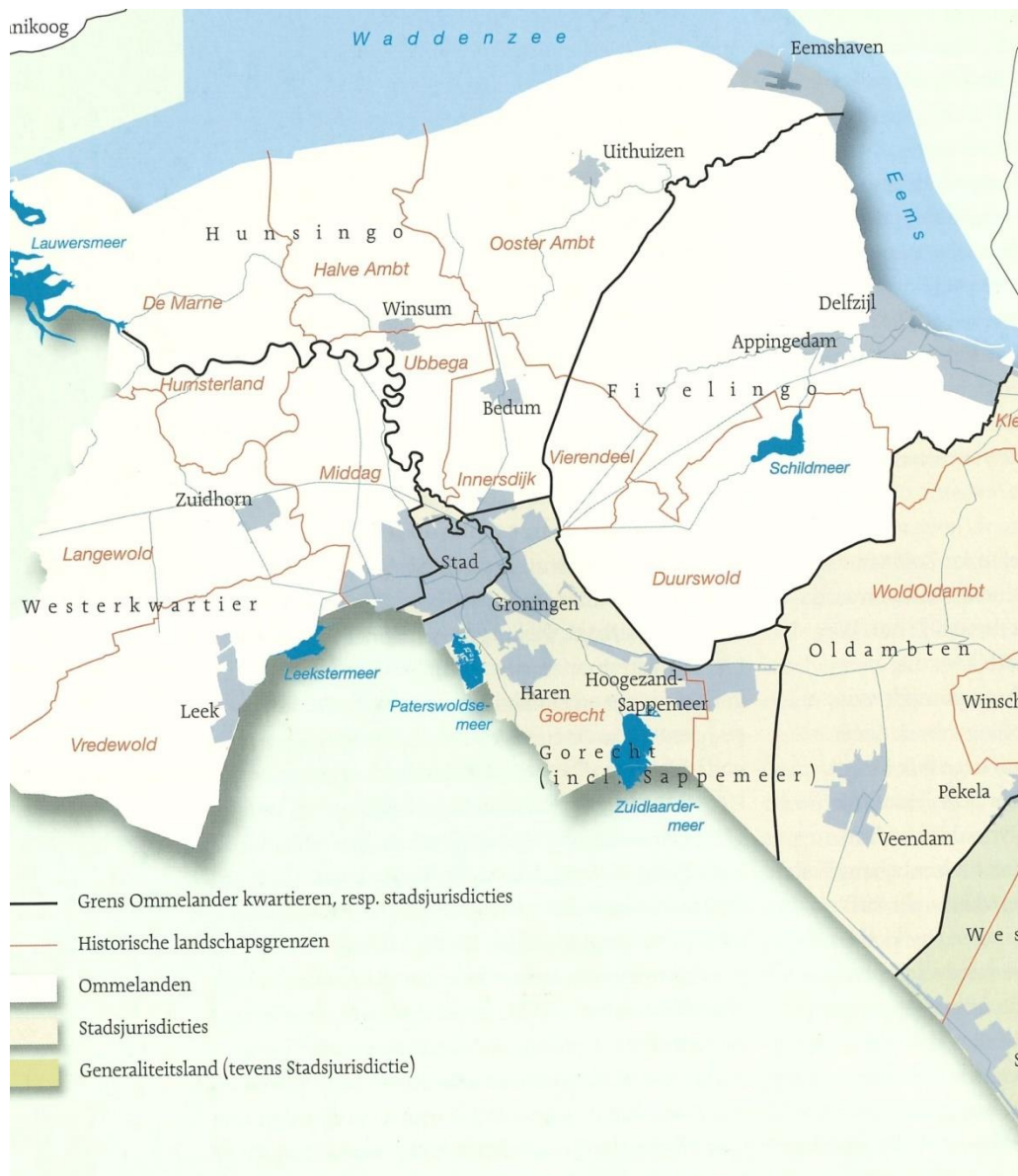
Westerwolde. Elk kwartier was verdeeld in een aantal onderkwartieren. In de huidige gemeente Groningen bevinden zich behalve het Gorecht ook delen van drie andere kwartieren (figuur 5).

Het Westerkwartier werd in 1594 gevormd uit de voormalige districten Vredewold, Langewold en Middag-Humsterland, die nu als onderkwartieren gingen fungeren. Middag-Humsterland behoorde eerder tot Hunsingo. De oude loop van de Hunze, nu Oude Diepje genoemd, vormde de grens met het grote gebied Middag binnen het Westerkwartier. Slechts een klein reepje ten westen van het bedrijventerrein Westerpoort behoort historisch gezien nog tot Vredewold.

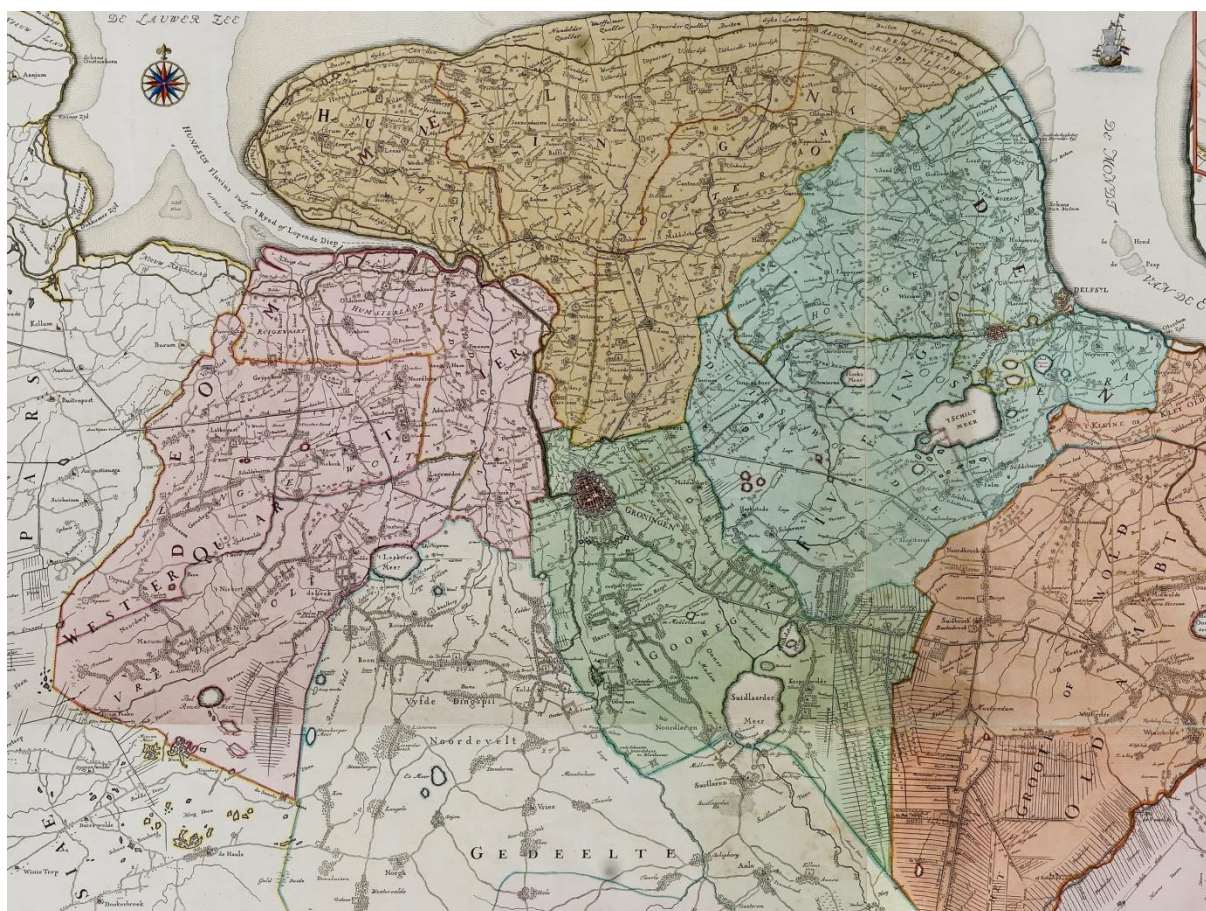
Hunsingo splitste zich geleidelijk op in de delen Marne (met Leens als hoofdplaats. Halfambt (met Baflo als hoofdplaats. Ubbega (met Winsum als hoofdplaats. Middag (met Garnwerd als hoofdplaats) en Oosterambt (met Usquert als hoofdplaats). Van die laatste splitste Innersdijk, met Bedum als hoofdplaats, zich rond de 14e eeuw af. In 1659 werden deze eenheden herordend in een driedeling, namelijk Marnsteradeel, Halfambteradeel en Oostambtseradeel. Van Hunsingo liggen de historische territoria Ubbega (omgeving van Harssens) en Innersdijk (oostelijk daarvan) binnen de huidige gemeente Groningen.

In Fivelingo waren dit vanouds het Westerambt, met Loppersum als hoofdplaats, en het Oosterambt, met Appingedam als hoofdplaats. In de 15e eeuw werden in de veengebieden twee onderkwartieren toegevoegd, namelijk Duurswold (met Slochteren als hoofdplaats) en Vierendeel (met Ten Boer als hoofdplaats). In 1659 werd andermaal de indeling aangepast, nu met een driedeling: Hoogelandsteradeel, Oosteradeel en Duurswolderadeel. Het voormalige Vierendeel, en daarmee Ten Boer, kwam onder Duurswolderadeel te vallen.

Alhoewel de indeling van 1659 in 1749 formeel werd afgeschaft, staat ze op later kaartmateriaal nog wel afgebeeld (figuur 6).



Figuur 5. Politiek-administratieve indeling van Groningen (bron: Schroor & Meijering, 2007, 32).



Figuur 6. De verschillende landschappen van de Ommelanden, met van west naar oost het Westerkwartier (roze), Hunsingo (bruin), Fivelingo (blauw) en Oldambt (oranje, met rond de stad het Gorecht (groen). Westerwolde valt buiten deze uitsnede (bron: Wikimedia Commons / Kaart of landtafereel der provincie van Groningen en Ommelanden, 1781, door Theodorus Beckeringh).

Waterstaatkundig

Daarnaast was er een waterstaatkundige indeling, met zijlvesten, daarbinnen schepperijen, waarbinnen zijl-eden of klauwen lagen.³⁹ In de 18e eeuw waren er 33 zijlvesten in de provincie Groningen. Relevant voor de huidige gemeente Groningen zijn het Aduarder zijlvest, het Wietsinger zijlvest, het Winsumer en Schaphalster zijlvest en het Generale zijlvest der Drie Delfzijlen (het Schamer zijlvest, Slochter zijlvest en het Dorpster zijlvest).

Deze zijlvesten kenden, zoals hiervoor genoemd, een onderverdeling. We illustreren dat voor Noorddijk. Noorddijk behoorde sinds 1408 tot het Winsumer- en Schaphalsterzijlvest.⁴⁰ Door het dorp Noorddijk liep de grens tussen twee zijl-eden⁴¹ die tot verschillende schepperijen⁴² behoorden, namelijk de westelijke tot de schepperij Innersdijk en de oostelijke tot de schepperij Vierendeel.

³⁹ Zie voor meer detailinformatie: Ligtendag, 1995, 118-191. Op p. 122 is een tabel opgenomen met alle zijlvesten, schepperijen en zijleden onder het Generale zijlvest der Drie Delfzijlen (ca 1750). Dit besloeg een gebied van de Oosterstadshamrik in het westen tot de Hoorster eed in het noorden.

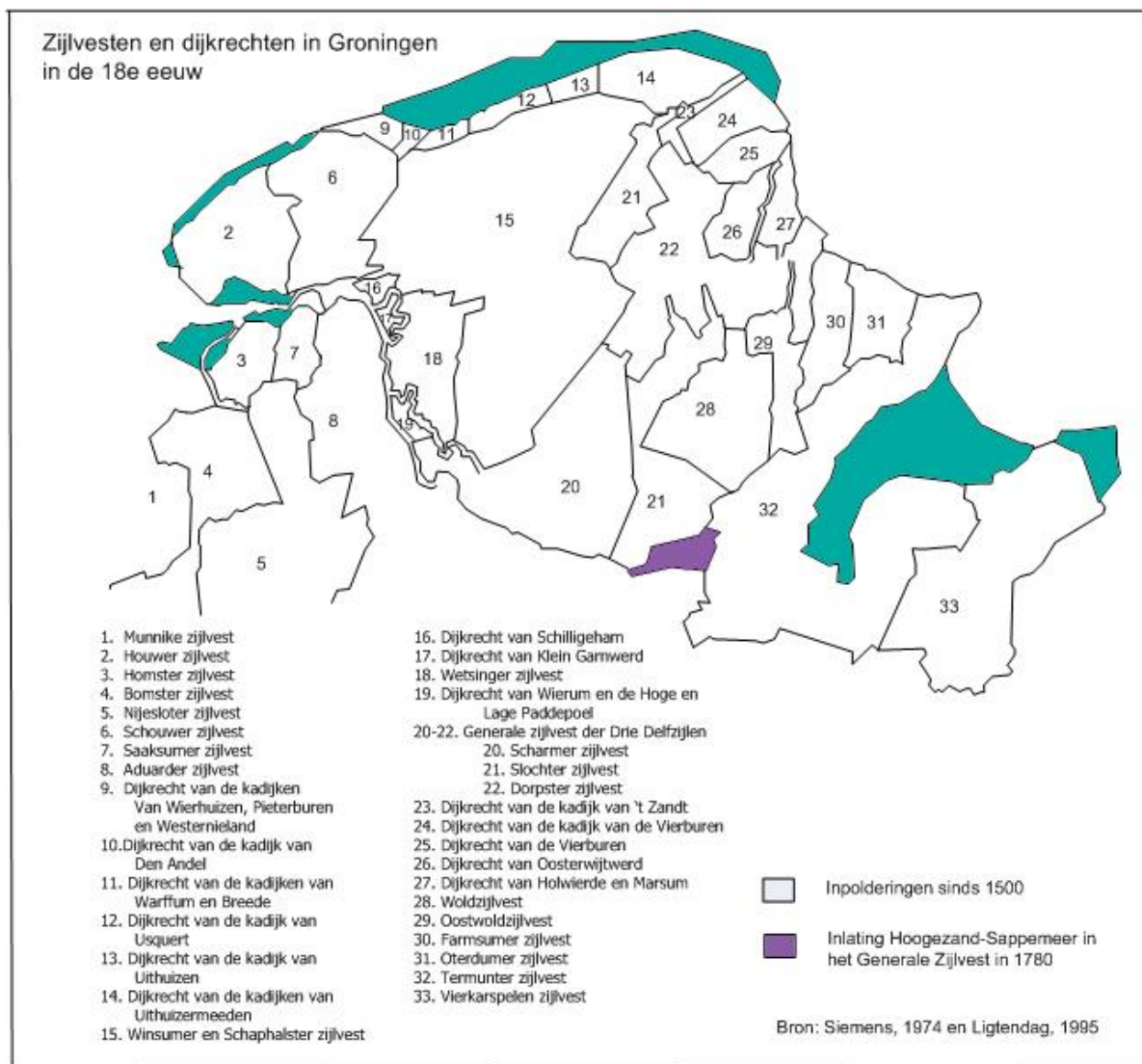
⁴⁰ Een zijlvest was een waterstaatkundig samenhangend gebied, dat zijn samenhang vooral ontleende aan het feit dat zij gemeenschappelijk op één zijl (uitwateringsslu) uitwaterden.

⁴¹ Een zijleed was een gebied waarover een zijlrechter wereldlijke rechtsmacht had.

⁴² Een schepperij was een wereldlijk bestuursgebied van meerdere zijleden, waarbij de schepper het hoofd van de dijk- of zijlrechters in het gebied was. Een schepper was ook bestuurder van een zijlvestenij.

Vierendeel was dus niet alleen een bestuurlijke eenheid onder Fivelingo, maar daarnaast een schepperij.⁴³ De grens tussen Innersdijk en Vierendeel, die ook de grens was tussen Hunsingo en Fivelingo, is nog altijd de huidige gemeentegrens ten oosten van Noorddijk en de stadswijk Lewenborg. Verder zuidelijk vormt de lijn Borgweg-Hoofdweg-Borgsloot de grens tussen Hunsingo in het westen en Fivelingo in het oosten.

De historische grenzen van de rechtstoelen en voormalige gemeenten worden nader behandeld in paragraaf 6.2.8.




Figuur 7. De zijlvesten in de provincie Groningen in de 18e eeuw.

⁴³ Schroor & Meijering, 2007, 31

5.2.2 *Kamponggingingen met plaatselijk essen*

Blokvormige kampongginging (Kd1)

Op de smalle Hondsrug ontwikkelde zich een blokvormige verkaveling langs de Hereweg, die als ontginningsas functioneerde. Door de hogere ligging is het de enige plek in de gemeente Groningen waar percelen niet alleen door sloten, maar ook door houtsingels van elkaar werden gescheiden. Door de belangrijke verbindingsfunctie ontwikkelde zich al vroeg bebouwing langs de Hereweg. Daarnaast werden ook erven in de aangrenzende veenontginning via de Hereweg ontsloten. Binnen de gemeente Groningen ligt het eertijds Harense, voormalige gehucht Helpman. Het bestond uit een bebouwingslint langs de Hereweg en enkele verspreide erven oostelijk daarvan, in de veenontginning. Ook ten noorden van de stad bevond zich in de vroege 19e eeuw nog een kort bebouwingslint, waarbij de weg net vóór de begraafplaats naar het noordoosten en noordwesten afboog. Enkele functies ten dienste van de stad kregen al vóór de verstedelijking een plek op de Hondsrug, te weten de begraafplaatsen ten noorden en zuiden van de stad, de Helperlinie ten zuiden van de stad en een sterrenbos aan de Hereweg. Daarbij is het vooral voor de begraafplaatsen van belang dat men een relatief hoge en droge plek uitzocht, omdat lichamen met een hoge grondwaterspiegel slecht of niet vergaan en dit voor de volksgezondheid negatieve effecten kon hebben (figuur 8). Ten noorden van de stad lagen nog in de 19e eeuw, en wellicht zelfs nog de vroege 20e eeuw, de stedelijke moestuinen op de Hondsrug.



Figuur 8. In het landschap met kamponggingingen werden in de vroege 19e eeuw twee begraafplaatsen aangelegd, zoals de Zuiderbegraafplaats op deze foto (bron: Wikimedia Commons).

5.2.3 Middeleeuwse agrarische veenontginningen

Hollandveenontginning met lange opstrek (An1)

Middeleeuwse agrarische veenontginningen met lange opstrek vinden we hoofzakelijk ten oosten van de Hunze, binnen de Wolddijk⁴⁴, en in beperktere mate ook ten zuidwesten van Leegkerk.

Binnen de voormalige gemeente Groningen

Ten oosten van de Hunze hebben we in principe met een aantal zich oost-west-opstrekkende dorpsgebieden te maken, die zich doorzetten over de hier aangehouden grens tussen zeeleipolders en veenontginningen. Het verschil tussen de zeelei- en veengebieden in ontginningsstructuur is hier ook niet zo groot. Dat is de reden ervoor dat Schroor & Meijering er in hun typering voor hebben gekozen zowel het kleideel (Noorddijk en noordelijker) als het veendeel (Noorddijk en zuidelijker) onder te brengen in het type 'wegdorpenlandschap'.⁴⁵ Niet op elke grens tussen dorpsgebieden zien we een heel duidelijke verandering van de verkaveling. Waar dat wel speelde was bij de Beijumer Zuidwending⁴⁶, waar we de verkaveling van Noorddijk en die van Beijum duidelijk op elkaar zien botsen. Daarnaast is er een duidelijk onderscheid tussen de westelijke veenontginningen van Noorddijk, Middelbert (*Middenwolde*) en Engelbert (*Engerwolde*) en de oostelijke van Harkstede.

Van den Broek gaat er vanuit dat er een gemeenschappelijke eerdere fase in het landschap moet hebben bestaan bij Noorddijk en de gebieden noordelijk en zuidelijk daarvan. Er loopt namelijk een oud bewoningslint door in de verschillende dorpsgebieden.⁴⁷ Dat bewoningslint typeert ook meteen de overheersende nederzettingvorm in deze gebieden, namelijk die van de wegdorpen.

De veenontginningen van het Woldgebied bij Noorddijk vormen als het ware het secundair ontgonnen achterland van de zeeleiontginningen langs het Selwerderdiep, in een gradiënt van boven NAP gelegen kleiafzettingen naar venen die als gevolg van de ontwatering onder NAP kwamen te liggen. Samen vormden ze als het ware een diep soepbord met hoge randen aan alle zijden.⁴⁸ Schroor en Meijering veronderstellen dat Noordwolde, Zuidwolde en Beijum dochternederzettingen van Adorp en Harssens zijn. De dorpskerk van Zuidwolde dateert uit de 11e eeuw, hetgeen iets over de periode van ontginning zegt. Beide onderzoekers gaan uit van een ontginning vanaf de 10e eeuw.⁴⁹ Er moesten in de 14e eeuw speciale voorzieningen genomen worden om het gebied te kunnen blijven ontwateren, zoals het Nieuwe Gat, liggend ten westen van de Wolddijk. Deze nieuwe watergang werd vanaf 1321/1322 gebruikt om de landerijen binnen de Wolddijk af te laten wateren op de Hunze. Niet lang daarna werd de afwatering, ook van Noorddijk, in noordelijke richting verlegd. Na 1428 werd de afwatering in tweeën gedeeld en de Dwarsdijk als waterscheiding aangelegd.⁵⁰

Veel van de percelen werden secundair in de lengte nog in twee of meer percelen opgedeeld. Evenals bij de hiervoor genoemde blokvormige verkavelingen hebben we te maken met perceelsscheidende sloten en bebouwing langs de dijkjes en wegen, met hier en daar een erf verder een polder in. Ook de

⁴⁴ We zijn er op basis van de lage ligging vanuit gegaan dat het hele gebied binnen de Wolddijk ooit met veen bedekt is geweest, en vanuit die toestand werd ontgonnen. Maaiveldddaling door ontwatering en oxidatie leidde vervolgens tot de lage ligging. De randen langs de Hunze zijn mogelijk niet door veen bedekt geweest, maar omdat ze wel integraal onderdeel van de ontginning zijn als we naar de structuur kijken, nemen we ze toch in de veenontginningen mee.

⁴⁵ Schroor & Meijering, 2007

⁴⁶ De naam verwijst naar een zijdwende, een dwarsdijk tussen twee separate ontginningen (Schroor & Meijering, 2007, 31). De Zuidwending was lange tijd de grens tussen Hunsingo en het Gorecht, het bestuurlijk gebied rond de stad Groningen.

⁴⁷ Van den Broek, 2007, 227-228

⁴⁸ Van den Broek (2016) laat dit heel duidelijk aan de hand van een aantal landschappelijke reconstructiekaartjes zien.

⁴⁹ Schroor & Meijering, 2007, 198-199; Van den Broek, 2015a

⁵⁰ Van den Broek, 2015a, 28 & 41; Van den Broek, 2015b

omgeving van Beijum en Noorddijk behoort tot deze strookvormige zeekleiontginningen.⁵¹ We hebben hier te maken met overgangszones tussen klei- en veenontginningen, merendeels met klei-op-veenbodems. Hoe zuidelijker, hoe dunner het kleipakket is. Op de kaart hebben we een harde scheiding tussen klei- en veenontginningen weergegeven, maar feitelijk is dit een veel geleidelijker overgang. Plaatselijk werden vanwege het dalende maaiveld huisterpen aangelegd.



Figuur 9. Een omgrachte boerderij in de veenontginning van Noorddijk (foto: Luuk Keunen, 27 maart 2018).

De verhoudingsgewijs waterstaatkundig nadelige situatie komt ook naar voren in de aanleg van de Wolddijk, omstreeks 1200.⁵² Deze dijk moest de dorpen Bedum, Noord- en Zuidwolde beschermen tegen water dat vanuit de hoger gelegen kleigronden de gebieden met veen in zou stromen.⁵³ Het maaiveld was in de klei-op-veengebieden namelijk door klink gedaald. Dit probleem speelde in het gehele Centrale Woldgebied, waartoe ook Duurswold behoorde.⁵⁴ Daarmee werden moeder- en dochterontginningen waterstaatkundig van elkaar gescheiden.

⁵¹ Van den Broek, 2015a

⁵² Van den Broek, 2016, 24

⁵³ Schroor & Meijering, 2007, 30-31

⁵⁴ Schroor & Meijering, 2007, 30-31

Zuidelijk van Leegkerk, in de omgeving van Viervelaten, vinden we twee veenontginningen met lange opstrek. Het gaat om een veenontginning die opstrekt vanaf het Aduarderdiep⁵⁵ en om een veenontginning met opstrek vanaf de Hoensloot, het latere Hoendiep. Deze laatste veenontginning loopt buiten de gemeente Groningen door in Roderwolde. De veenontginning vanaf het Aduarderdiep eindigt bij de Zuidwending, een oude zijdwende (zijkade) van de aangrenzende veenontginning.

Binnen de voormalige gemeente Ten Boer

De voormalige gemeente Ten Boer bestond in de vroege middeleeuwen voor een aanzienlijk deel uit hoogveenlandschap.⁵⁶ Vermoedelijk startte de systematische ontginning van dit veen in de eerste helft van de 10e eeuw.⁵⁷ Het gebied ten noorden van het Damsterdiep is als één ontginningseenheid te beschouwen. Dit gebied werd vanuit noordoostelijke richting ontgonnen; de Wolddijk werd later over deze ontginningsbasis gelegd. De sloot op de grens van de voormalige gemeenten Groningen en Ten Boer was de achterzijde van de ontginning. Voor een klein deel geert deze ontginning, bijvoorbeeld ten westen van Lutjewolde.

Tussen Damsterdiep en Slochterdiep ontgon men vanuit het oosten naar het westen, vanuit Woltersum ook naar het zuidwesten.⁵⁸ Alleen de ontginning vanuit de Oude Kwens / Kleisloot (westelijke zijstroompjes van de Fivel) in oostelijke en zuidelijke richting, grotendeels overigens tot 1 januari 2019 in de voormalige gemeente Groningen gelegen, hebben we vanwege het waaivormige karakter in een ander type opgenomen.

We kunnen veronderstellen dat, zoals elders in de veengebieden, het veen aanvankelijk geschikt was voor akkerbouw. Naarmate het steeds verder oxideerde en het maaiveld daalde, werd het gebied steeds natter en was gebruik als grasland steeds vaker de enige mogelijkheid. De aanleg van de Wolddijk, die hierboven wordt besproken, past in dit plaatje van een vernattende context. Door de oxidatie verdween het hoogveen vrijwel volledig. Van enige beplanting tussen de percelen was geen sprake, waardoor het gebied tot op heden een open karakter heeft. Al vóór 1600 werd er vanwege het dalende maaiveld wellicht al met windmolens gemalen om het water weg te krijgen.⁵⁹ Dat werd later, in de 18e eeuw, nog geïntensiveerd om akkerbouw opnieuw mogelijk te maken.⁶⁰

In het gebied komen meerdere bewoningsassen voor, die ontstonden naarmate de ontginning steeds verder in zuidwestelijke richting vorderde. Men onderscheidt wel vijf ontginningsfasen. Het gaat achtereenvolgens om fase 1 (niet in de gemeente Groningen), fase 2 (Sint-Annem en Ten Boer), fase 3 (Lutjewolde, Achter-Thesinge), fase 4 (Thesinge, Heidenschap) en fase 5 (Noorddijk, Garmerwolde).⁶¹ Bij het vestigen langs die linten had men soms al last van een dalend maaiveld, waardoor wierden moesten worden aangelegd. Thesinge ligt op zo'n wierde. Voor een daadwerkelijke verplaatsing van nederzettingen na 1200, zoals elders binnen veenontginningen voorkwam, zijn hier geen signalen.⁶² Er zijn wel aanwijzingen voor satellietnederzettingen vanuit dorpen in de zeekeleiontginningen, zoals

⁵⁵ Het Aduarderdiep werd ter vervanging van het dichtslibbende Peizerdiep eind 13e eeuw gegraven. Dat gold uitsluitend voor het gedeelte noordelijk van Leegkerk (Schroor & Meijering, 2007, 161); zuidelijk ervan volgde het de oude loop van het Peizerdiep. De bovenloop van het Aduarderdiep en die van het Peizerdiep waren ter hoogte van de Reddingiusweg met elkaar verbonden.

⁵⁶ Ligtendag, 1995

⁵⁷ Ligtendag, 1995, 91

⁵⁸ Ligtendag, 1995, 108

⁵⁹ Ligtendag, 1995, 221-222

⁶⁰ http://landschapsgeschiedenis.nl/deelgebieden/9-Centrale_Woldgebied.html

⁶¹ http://landschapsgeschiedenis.nl/deelgebieden/9-Centrale_Woldgebied.html

⁶² Ligtendag, 1995, 223

Emtherouualda of *Heurtherouualde* (Lutjewolde) vanuit *Hemuurth* (Hemert).⁶³ Op basis daarvan kunnen we veronderstellen dat de ontginners uit de directe omgeving kwamen.⁶⁴

Door het gebied liepen bovendien meerdere routes van Groningen naar Oost-Friesland, wellicht al vanaf de 11e eeuw. De Stadsweg nam later die rol over.⁶⁵

Hollandveenontginning met korte opstrek (An2)

Ten zuiden, zuidwesten en zuidoosten van de stad Groningen bevinden zich de meest zuidelijke veenontginningen van de gemeente Groningen. Deze veenontginningen lopen door in de provincie Drenthe. Ze verschillen nogal opvallend van de veenontginningen ten oosten van de Hunze. Hier is namelijk sprake van relatief korte opstrek en een kleinere landschapsschaal. Er is soms sprake van korte stroken, maar vaak ook van blokvormige of zelfs onregelmatige verkavelingen. Het Hoornsche Diep en Peizerdiep hebben duidelijk als ontginningsassen gefungeerd. De veenontginning oostelijk van Helpman is zeer waarschijnlijk grotendeels vanaf de Hereweg ingericht, en wellicht nog voor een klein deel vanaf het Schuitendiep.

Ten westen van de Hondsrug in het uiterste westen van de gemeente lag het Neerwolde. Dit gebied werd relatief laat ingericht, mogelijk pas in de 14e eeuw.⁶⁶ Verder zuidelijk, in de huidige gemeente Tynaarlo, werd er in de 18e en 19e eeuw verveend, met het Paterswoldse Meer en het Friesche Veen als resultaten.⁶⁷ De vloeivelden van de SuikerUnie bevinden zich in dit landschap (figuur 10).

⁶³ Ligtendag, 1995, 66 & 72

⁶⁴ Ligtendag, 1995.

⁶⁵ http://landschapsgeschiedenis.nl/deelgebieden/9-Centrale_Woldgebied.html

⁶⁶ Van den Broek, 2007, 222

⁶⁷ Schroor & Meijering, 2007, 235



Figuur 10. Zicht over de vloeivelden van de SuikerUnie vanaf een viaduct, met links op de achtergrond de torens van de Martinikerk en de Akerk. We staan hier boven de spoorlijn vanuit westelijke richting naar de stad (foto: Luuk Keunen, 27 maart 2018).

Hollandveenontginning met kleinschalige strokenverkaveling (An3)

Direct ten noorden van Eelderwolde ligt een laaggelegen gebied nabij het Eelderdiep dat in het midden van de 19e eeuw nog maar beperkt verkaveld lijkt te zijn geweest. Het heeft kenmerken van een meent, een laaggelegen weidegebied dat gemeenschappelijk werd beheerd. Een blik op het kadastraal minuutplan leert echter dat het gebied weldegelijk verkaveld was, en wel met relatief kleinschalige strookkavels. We vinden een dergelijke verkaveling vooral in het dal van het Eelderdiep en is karakteristiek voor afvoerloze laaggelegen gebieden, de broeken. Ook westelijk van Eelde, aan de overzijde van het diep, lagen dergelijke verkavelingen. Bodemkundig is de aanwezigheid van broekveen kenmerkend voor dit gebied. Het gebied is grotendeels verstedelijkt, maar westelijk van de Piccardthofplas vinden we nog enkele landelijke delen.

Hollandveenontginning met gerend karakter (An4)

Waarschijnlijk is de ontginning van Harkstede secundair ten opzichte van de ontginningen dichterbij de Hunze. De Borgweg-Hoofdweg heeft vermoedelijk als ontginningsas voor de veenontginning van Harkstede gefunctioneerd, die duidelijk jonger is dan de veenontginning van Engelbert en omgeving.⁶⁸

⁶⁸ Van den Broek, 2015a, 14

Mogelijk is deze ontginningskade later nog tot Borgwal opgehoogd om het water uit het Gorecht en Drenthe te keren.⁶⁹ Heel kenmerkend was de gerende verkaveling van de Harksteder percelen naar de watergang in het midden van het gebied. Interessant is dat Ligtendag een heel ander perspectief op deze veenontginning had. Hij ging er vanuit dat de ontginning plaatsvond vanaf de Oude Kwens / Kleisloot, en dus van het middelpunt naar buiten toe, terwijl Van den Broek juist een ontginning naar het centrum vanaf de rand veronderstelt.⁷⁰ We neigen hier de kant van Van den Broek te kiezen. De veenbedekking zal van het kleine bovenloopje van de Fivel niet meer dan een veenstroompje hebben overgelaten. Dat maakte een ontginning vanaf een klein veenstroompje niet heel voor de hand liggend. De knikken in de verkaveling nabij het veenstroompje, veroorzaakt door een aangepaste strategie door maaiveldaling, wijzen ook op een ontginning vanaf de buitenzijde.⁷¹ De ontginning loopt door in het Lageland, aan de overzijde van het Slochterdiep.

Het gebied is door een ruilverkaveling sterk veranderd. De aanleg van Meerstad heeft bovendien ook een negatief effect op de landschappelijke kwaliteiten in een groter gebied dan de bebouwde zone alleen, bijvoorbeeld door de aanleg van de waterpartijen.

Onregelmatige veenontginning (An5)

Met name op de overgang naar het zandlandschap van de Hondsrug komen nog twee afwijkingen typen met veenontginningen voor. De eerste van die twee zijn de onregelmatige veenontginningen, voorheen alleen aanwezig tegenover de Roodehaan ten oosten van Essen. De onregelmatigheid dankte zijn bestaan aan de ligging in een bocht van het Winschoterdiep en de ligging aan het einde van een ontginning. Op basis van de ontginningsgeschiedenis is een relatie met de veenontginningen met korte opstrek te leggen (An2). Door het afsnijden van de kanaalbocht en enkele andere ingrepen is van de vroegere verkaveling ter plaatse niet veel meer te herkennen.

Veenontginning met blokverkaveling (An6)

De andere afwijkende inrichting van een veenontginning vinden we in een wat groter gebied ten westen van het vorige gebied, tussen de kampontginningen van de Hondsrug en – grofweg – het Winschoterdiep. Een klein gebied in het oosten kent een laag zeelei aan het oppervlak. Qua ontginningsgeschiedenis heeft het gebied tussen Winschoterdiep en Hondsrug echter een gemeenschappelijke geschiedenis, en daarom is het geheel onder de veenontginningen opgenomen. Karakteristiek voor dit gebied rond Essen is die ietwat onregelmatige blokverkaveling met perceelsscheidende sloten, die tussen spoorlijn en Winschoterdiep onder bebouwing verdwenen is. De bebouwing stond van oudsher vooral in de kern van Essen.

5.2.4 Oudere zeeleipolders

Zeekleiontginning met onregelmatige blokverkaveling (Zn1)

Hoofdzakelijk in de zeekleipolders, maar ook in de veenontginningen bevinden zich verhoogde huisplaatsen, hier wierden genoemd, die tussen de late IJzertijd en Late Middeleeuwen werden opgeworpen en een hoge bevolkingsdichtheid mogelijk maakten.⁷² Voor wat betreft de ligging vertonen ze een sterke correlatie met de structuur van kreken, zowel in het gebied waar de kreken zich zichtbaar

⁶⁹ Schroor & Meijering, 2007, 85

⁷⁰ Ligtendag, 1995, 108

⁷¹ De Bont, 2014, 52

⁷² Schroor & Meijering, 2007, 63

zijn (zie hieronder, Zn1) als in het gebied waar door laatmiddeleeuwse herverkavelingen de oude structuur overschreven is, en soms de krekten nog in het reliëf herkenbaar zijn (zie bijvoorbeeld het SuikerUnie-terrein ⁷³).

De omvang van de wierden zowel ten noorden van Groningen als rondom Ten Post verschilt sterk, van een enkele huisplaats (figuur 11) tot een grotere dorpswierde, zoals in Dorkwerd (figuur 12).



Figuur 11. Voorbeeld van een relatief hoge huiswierde, zuidwestelijk van Dorkwerd (foto: Luuk Keunen, 27 maart 2018).

⁷³ Keunen & Van Hoof, 2016



Figuur 12. Aan de wierde van Dorkwerd is duidelijk herkenbaar dat een gedeelte is afgegraven (foto: Luuk Keunen, 27 maart 2018).

Onder de wierden bevinden zich zowel structuren uit de Romeinse tijd die doorlopen tot in de eerste fase van de ontginningen, als veel jongere, laatmiddeleeuwse huispodia die zich voegen in de verkaveling van de tweede fase. Verhoogde huisplaatsen kennen derhalve een lange periode waarin ze ontstaan zijn.

Zowel in het noorden van de gemeente Groningen als in het uiterste noordoosten bevinden zich gebieden die gekenmerkt wordt door bochtige lopen van vroegere krekens en een daarmee samenhangende onregelmatige blokverkaveling (figuur 13).

De belangrijkste waterloop in het noorden is het Selwerder diepje, deel van de Hunzeloop. Verspreid over het gebied, merendeels op de oevers van de krekens, bevinden zich erven. Deze locatiekeuze wordt nog eens benadrukt door het voorkomen van (onbewoonde) terpjes of wierdes langs de krekens. De kavelgrenzen bestaan uitsluitend uit sloten. Het gebied ligt tussen 0,3 en 1,2 meter +NAP, met terpjes tot ruim 2 meter +NAP. Kleinere gebiedjes van dit type vinden we ook in de omgeving van Leegkerk.

In het noordoosten gaat het om de Fivel, die hier ook wel de Ten Poster Ae wordt genoemd. Het later gegraven Damsterdiep, die nu het natte karakter van het gebied representeert, doorsnijdt sinds 1424 de Fivel diagonaal. Daardoor werd Ten Post een kanaaldorp, en aan die ontwikkeling dankt Winneweer zijn bestaan ('wende' of bocht in het Damsterdiep, waar vóór 1668 een herberg ontstond). Langs de Fivel en zijn zijstroompjes liggen oude woonplaatsen als Woltersum, Wittewierum, Ten Post, Kröddeburen, Winneweer en Lellens. De onregelmatige blokverkaveling bevindt zich hoofdzakelijk in

het noordelijke deel; verder stroomopwaarts is sprake van een iets regelmatigere blokverkeveling, waarop we hierna nog terugkomen.

De verkeveling zoals die hier voorkomt is kenmerkend voor gebieden die ten tijde van de aanleg van de eerste wierdes, in de Romeinse Tijd, relatief weinig overstromden en al wat hoger lagen.⁷⁴ Het gebied behoort tot de dichtst bevolkte gebieden van Groningen bij aanvang van de kerstening, omstreeks 800.⁷⁵



Figuur 13. Zicht op de zeekleiontginningen met onregelmatige blokverkeveling, hier met twee wierdes aan de Oude Adorperweg (foto: Luuk Keunen, 27 maart 2018).

Zeekleiontginning met blokverkeveling (Zn2)

Een enigszins tot veel regelmatigere blokvormig verkevelingspatroon vinden we in een brede zone ten zuiden van het hiervoor genoemde gebied bij de stad Groningen (figuur 3.10) en rondom de onregelmatige blokverkeveling nabij Ten Post.

Blokverkeveling nabij de stad

Naar alle waarschijnlijkheid hebben we hier (deels) te maken met een jongere ontginningsfase, een gedachte die ondersteund wordt door de lagere ligging van het gebied van dit type nabij de stad en

⁷⁴ Schroor & Meijering, 2007, 64

⁷⁵ Schroor & Meijering, 2007, 100

archeologische onderzoeksresultaten, en mogelijk gemaakt door een klimaatoptimum.⁷⁶ De onbebouwde deelgebieden bevinden zich op 0,4 meter –NAP tot 0,4 meter +NAP. We gaan hier het Lage Midden in, dat we hiervoor hebben besproken.

Anders dan in het hiervoor beschreven gebied (Zn1) hebben we niet zozeer te maken met kronkelende krekken met onregelmatige ontginningen, maar met min of meer rechte dijkjes en wegen – of soms bochtige wegen als uitlopers van onregelmatiger deelgebieden. Het gebied kent enkele regelmatige ontginningen, bestaande uit blokvormige kavels, die soms in grotere blokken bij elkaar liggen. Het is niet onaannemelijk dat de regelmatige structuur in de plaats is gekomen van een onregelmatiger structuur uit een eerdere fase (zie hierna). Zo'n planmatige tweede laag kan ook verklaren waarom er van de oude krekkenstructuur weinig of niets meer in de verkaveling herkenbaar is.

De bebouwing was merendeels langs de aanwezige dijkjes en wegen gepositioneerd, en een enkele keer dieper in de ontginningsblokken. De zone met blokvormige verkavelingen, hier en daar onregelmatig door oude lopen, zet zich voort langs de westoever van de Hunze tot aan de provinciegrens, zuidoostelijk van de stad. Alhoewel hier sprake was van bochtige lijnen van oude stroomgeulen, was de verkaveling zelf opvallend regelmatig.

Kortekaas geeft aan dat deze (her)ontginning ten noorden van Hoogkerk, zowel in Zn2 als Zn3, na 1200 in de plaats kwam van een oudere veenontginning uit de 11e eeuw of eerder. Daarbij zou het oude veen gefaseerd zijn weggeslagen.⁷⁷

⁷⁶ Kortekaas, 2013; een opgraving aan de Zernikelaan gaf aanwijzingen voor een ontginning omstreeks 1200. Een deel van het gebied werd vanaf de 13e of 14e eeuw weer verlaten.

⁷⁷ Kortekaas, 1996



Figuur 14. De rechte sloten tussen blokken of korte stroken zijn kenmerkend voor de zeeleiontginning met blokverkaveling, zoals hier langs de Noodweg (foto: Luuk Keunen, 27 maart 2018).

Blokverkaveling in de voormalige gemeente Ten Boer

Tegen de onregelmatig verkavelde delen langs de Fivel bevinden zich bij Ten Post ook ontginningen met een regelmatig karakter. Deze hebben een blokvormig karakter, waarbij bundeling van blokvormige percelen in strookvormige patronen waar te nemen is. Mogelijk gaat het om een wat minder systematische variant op de aangrenzende veenontginningen: een eerste fase in de ontginning aan de randen van de venen, althans ten noorden van Woltersum. Die bundeling in stroken ontbreekt nabij Hemert en Kröddeburen; daar kan het gaan om secundaire zeeleiontginningen, verder van de Fivel vandaan.

Zeeleiontginning met strokenverkaveling (Zn3)

Nog een graad planmatiger dan de blokvormige verkaveling zoals we die hiervoor hebben besproken zijn de ontginningen met een strokenverkaveling (figuur 15). Deze ontginningen werden ter hand genomen door vanaf een ontginningsbasis parallelle ontwateringsloten te graven, vergelijkbaar met veenontginningen. De percelen met blauwgraslanden werden als hooiland gebruikt. Gebieden met strookvormige zeeleiontginningen bevinden zich vooral in het lage, door klei overspoelde gebied ten

westen van de stad Groningen en tussen de zeeleiontginningen van Ten Post en de veenontginningen van Ten Boer. We kunnen ze in de periode tussen 800 en 1000 dateren.⁷⁸

Een deel ervan kent een meer blokvormige, een ander deel meer een strookvormige verkaveling.⁷⁹ Zoals we in de kadertekst al hebben toegelicht is er een duidelijk verschil waarneembaar in de Groningse verkavelingen vanaf het Reitdiep en de Hoogkerkse vanaf de Hoensloot, de Oude en Jonge Held genaamd. In 1564 werd de bestaande Hoensloot door het slecht ontwaterde gebied ten westen van de stad uitgebaggerd en kreeg het de naam Hoendiep. In 1575-1576 werd het opgenomen in het militair-strategisch bedoelde Kolonelsdiep.⁸⁰ De Polder Leegkerk lijkt deels vanaf het Peizer- of Aduarderdiep te zijn verkaveld, maar grotendeels vanaf de Noodweg, een zijkade van de ontginningen van de Oude en Jonge Held. De korte opstrek van de verkaveling vanaf het Peizer- of Aduarderdiep, waar we de oorspronkelijke ontginningsas mogen verwachten, wijst op een grootschalige herverkaveling van het achterliggende land, met deels een blok- en deels een strookvormige verkaveling tot gevolg. Alleen het gedeelte het dichtst bij het Aduarderdiep heeft men toen niet herverkaveld, waardoor we daar nog een wat onregelmatiger structuur aantreffen.

De systematische ontginningen ten noordoosten van de Wolddijk zijn waarschijnlijk vanuit de oudere zeeleiontginningen langs de Fivel gestart en gaandeweg naar het zuidwesten uitgebreid.⁸¹ De achterzijde van de ontginning, ter plaatse van de latere Wolddijk, is vermoedelijk in de 10e eeuw opgepakt als basis voor de veenontginningen van Ten Boer en omgeving.

⁷⁸ <http://landschapsgeschiedenis.nl/deelgebieden/10-Fivelingo.html>

⁷⁹ Beide verkavelingspatronen gaan min of meer in elkaar over, en het onderscheid is niet hard.

⁸⁰ Schroor & Meijering, 2007, 88

⁸¹ Ligtendag, 1995, 108



Figuur 15. Strokenverkeveling in het zeeleigebied, gezien vanaf de Noorddijkerweg (foto: Luuk Keunen, 27 maart 2018).

Zeeleiontginning met grootschalige blokverkeveling (Zn4)

Een opvallende afwijking ten opzichte van het hierboven geschetste beeld is de grootschalige blokverkeveling op de flank van de Hondsrug naar de Hunzelaagte, oostelijk van de Harense buurtschap Essen. Zowel de omvang als de onregelmatigheid van elk perceel wijkt sterk af van de structuur aan de overzijde van de Schuitendiepvaart, en ook van de kleinschaliger blokverkeveling (Zn2). De historische duiding ervan is nog niet helemaal duidelijk, vooral ook omdat het beperkt blijft tot de directe omgeving oostelijk van Essen.

Intermezzo: de ontginning van het reit- en woldland ten noordwesten van Groningen

Een combinatie van enkele landschapstypen is te vinden in het gebied tussen Groningen en Hoogkerk. Omdat zij echter als ontginning één geheel vormen, bespreken we ze hier in de vorm van een intermezzo. In de 11e eeuw was dit gebied mogelijk nog plaatselijk in gebruik. Enkele terpjes in het gebied getuigen van die aanwezigheid.⁸² Het gebied, waar in deze periode nog klei op het aanwezige veen werd afgezet en waar de zee in kreken vrij spel had, moet in deze periode nog grotendeels een woeste aanblik hebben gekend.

Bepalend voor de verdere ontwikkeling van het gebied was het graven van het Reitdiep, dat in de eerste helft van de 13e eeuw plaatsgevonden zou hebben⁸³ in verband met het verzanden van de Drentse Aa.⁸⁴ Het aanleggen van deze watergang, die naast waterstaatkundige betekenis ook belang voor de scheepvaart gehad zal hebben, maakte een verdere ontginning van het gebied mogelijk. Tussen de kerktorens van Dorkwerd en Eelde trok men een rechte grenslijn. Het gebied westelijk van deze lijn werd aan de inwoners van Leuwerderwolde gelaten, ten oosten ervan ging men vanaf de Hondsrug aan de slag.⁸⁵ De lijn Dorkwerd-Eelde kon met behulp van punten op de Drentselaan (Peizerweg, waar deze nog altijd een hoek maakt, getrokken worden.⁸⁶ Ontginningsbasis voor de ontginningen vanuit het oosten moet de Laan geweest zijn. Deze weg is nu op enkele plekken onderbroken, maar wordt door Van Deventer op zijn stadsplattegrond uit de 16e eeuw nog als doorlopende lijn vanaf de Turftorenstraat aangegeven.⁸⁷

5.2.5 Landgoederen en buitenplaatsen

Villatuin (Lv1)

Van een omvangrijke zone met buitenplaatsen, zoals bij andere steden in de Nederlanden het geval was, is rond Groningen nooit sprake geweest. De vroegste ontwikkelingen daar van enige schaal dateren uit de 19e eeuw. Langs de (Verlengde) Herenweg werden villa's gebouwd, waaromheen ruime tuinen werden aangelegd. Een groot deel daarvan bevindt zich binnen de voormalige gemeente Haren, maar ook op het grondgebied van de vroegere gemeente Groningen komen ze voor. Het gaat dan bijvoorbeeld om de villa's Volente, Helena, Hilghestede, Gelria en Groenestein. Van deze villa's dateert alleen de laatste uit de 17e eeuw (en ligt ook verder van de doorgaande weg vandaan); de rest is 19e-eeuws. De oorspronkelijke tuinen van de 19e- of vroeg-20e-eeuwse buitens bestonden veelal uit een brede groene zoom, met daarbinnen een zwierige aanleg in landschapsstijl. De open ruimten tussen deze villatuinen langs de Herenweg werden vanaf de vroege 20e eeuw met kleine villa's ingevuld, waardoor er een aaneengesloten strook van 'groene kamers' ontstond. De meeste oorspronkelijke villatuinen bleven herkenbaar, in een enkel geval zijn ze later verkaveld.

⁸² Keunen & Van Hoof, 2016

⁸³ Van den Broek, 2007, 266; in een artikel uit 2015 geeft hij aan dat het Westerdiep omstreeks 1400 werd aangesloten op een zijltocht bij Dorkwerd, aangelegd omstreeks 1360 (Van den Broek, 2015b). Dit deel van het Reitdiep moet dus zeker relatief jong zijn.

⁸⁴ Schroor & Meijering, 2007, 87

⁸⁵ Van den Broek, 2007, 266-267

⁸⁶ Van den Broek, 2007, 270

⁸⁷ Van den Broek, 2007, 274

Stedelijk park met buitenplaatsachtige aanleg (Lp1)

Het Sterrebos, ontworpen door de stadshovenier en aangelegd op initiatief van de Groningse burgemeester in 1765, is een park dat door zijn aanleg het karakter van een buitenplaats benaderd. Er ontbreekt echter wel een huis met tuin; alleen het park is gerealiseerd. Door het noordelijk deel is in de 20e eeuw de Weg der Verenigde Naties aangelegd, en ook het karakter als sterrenbos is niet meer herkenbaar. Desondanks is het een belangrijke herinnering aan de ingrepen van het stadsbestuur in de directe omgeving van de vesting.

5.2.6 Historische nederzettingen

Middeleeuwse stadskern (Ns1)

De middeleeuwse stadskern van Groningen neemt een bijzondere positie op de Hondsrug in. De ontwikkeling van Groningen begon in de Karolingische tijd als esdorp. Oude verbindingen over de Hondsrug waren de Hereweg-Herestraat-Boteringestraat en de Coendersweg-Engelse Kamp-Kempkensberg-Verlengde Oosterweg-Oosterweg-Verlengde Oosterstraat-Rademarkt-Oosterstraat. Haaks op deze twee routes stond de Stadsweg-Poelestraat-Grote Markt-Vismarkt-Brugstraat-Aweg (figuur 15). Aan weerszijden van de stad lagen de Noordes en de Zuides. Daarbij lagen de vroegste hoeven. Zowel in de oudste stad als in de uitbreiding uit 1615-1624 vinden we de oude blokvormige verkaveling, die daarna ook buiten de stad bleef bestaan, nog terug. De dorpen Haren en Noordlaren kennen nog altijd een vergelijkbare opzet.⁸⁸ Vanaf de Karolingische tijd werd er op dit strategische punt een koninklijk domein ingericht, dat we in dit kader niet verder toelichten.⁸⁹ Als gevolg van die relatie kwam er ook een kerkelijk centrum tot stand, met een eigenkerk van de Utrechtse bisschoppen. Groningen bleef bovendien van belang als domeincentrum voor de verzameling van inkomsten. De bisschoppen lieten een eigen kapel, de Sint-Walburgiskerk bouwen en ze stelden een burggraaf voor wereldlijke zaken aan. Vanaf de 13e eeuw ontwikkelde stad zich verder in economisch opzicht. De stad werd over water beter bereikbaar door de aanleg van een aantal vaarten, en voor de schippers werd een tweede parochiekerk gebouwd, gewijd aan de patroonheilige van de schippers: de Sint-Nicolaas of A-kerk.⁹⁰ Een meer gedetailleerde beschrijving van de stedelijke ontwikkeling van Groningen is binnen deze historisch-geografische inventarisatie, die zich vooral op het landelijk gebied richt, achterwege gelaten.

⁸⁸ Schroor & Meijering, 2007, 230-231

⁸⁹ Zie daarvoor met name Boersma e.a. (red., 1990)

⁹⁰ Schroor & Meijering, 2007, 232

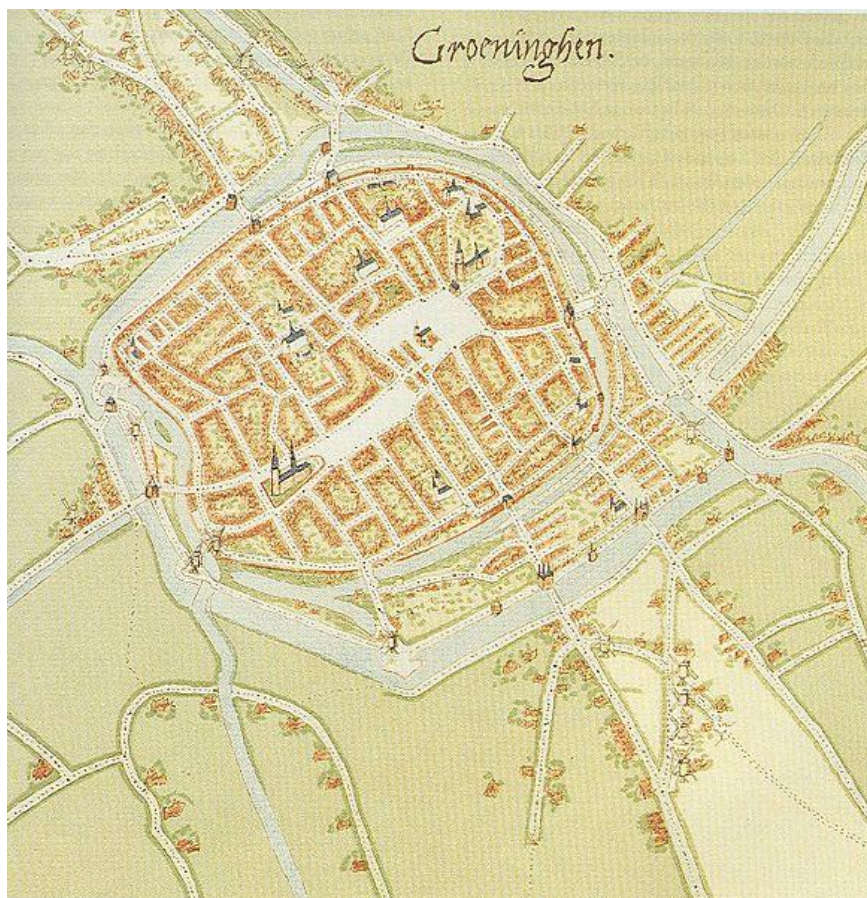


Figuur 16. Een paardenkeuring op de Grote Markt, 1920. Schilderij, door Otto Eerelman (bron: Wikimedia Commons).

Middeleeuwse stadsuitleg (Ns2)

In de 15e eeuw kende Groningen een bloeiperiode, en koos men ervoor de stad met nieuwe verdedigingswerken te omringen. Daarbij werd aan de zuid- en zuidoostelijke zijde een gebied binnen de wallen opgenomen (figuur 3.13). Het betrof de plaats van een voormalig esdorp, dat als buurdorp naast het oude *Gruoninga* had gelegen.⁹¹ Hier lag onder meer het Zuiderkerkhof, aangelegd in 1648. Eromheen lagen eenkamerwoninkjes.

⁹¹ Schroor, 2009, 15



Figuur 17. Stadsplattegrond van Groningen, omstreeks 1565, door Jacob van Deventer. Het zuidelijk deel van de binnenstad, ten zuiden van het Gedempte Zuiderdiep, was de stadsuitbreiding uit de 15e eeuw (bron: Wikimedia Commons).

Nieuwetijdse stadsuitleg (Ns3)

In de jaren 1615-1624, grotendeels tijdens het economisch voorspoediger Twaalfjarig Bestand (1609-1621), werd de stad Groningen in noordelijke richting over de vroegere Noordes uitgebreid (figuur 18). Daarbij was het doel primair militair van karakter, want er werden tevens zeventien zogenaamde dwingers aangelegd. De structuur van de nieuwe stad volgde grotendeels de bestaande infrastructuur, en de verkaveling van de oude stad werd naar het noorden doorgetrokken. In de nieuwe stad werd een ouder kerkhof, waar eens een kapel had gestaan, opgenomen. In de periode 1660-1664 zou hier uiteindelijk de Nieuwe Kerk worden gebouwd. In de stad werden tevens twee markten, de Steenmarkt en de Ossenmarkt, aangelegd. Ook het oude Schuitenschuiverskwartier, aan de oostzijde, werd binnen de stad gebracht. Het was vooral industrieel en ook militair van belang. De nieuwe stad bleef nog lang relatief open.⁹² In de vroege 19e eeuw lagen hier bleekvelden, looikuipen, tuinen en de Hortus Medicus.⁹³

Bij de ontwikkelingsgeschiedenis van dit gebied hoort zeker ook de ontmanteling van de vesting als gevolg van de Vestingwet van 1874. Een aantal oude stadspoorten was al eerder gesloopt. Na

⁹² Schroor, 2009

⁹³ Schroor, 2009, 44

inwerkingtreding van de genoemde wet werd vooral in het zuiden tot uitvoering overgegaan. Hier verrezen herenhuizen langs een brede boulevard. Ook werden de Noord-Willemsvaart en het Eemskanaal met elkaar verbonden, door het Verbindingskanaal. In het noorden werd in 1880 het Noorderplantsoen in Engelse landschapsstijl aangelegd.⁹⁴ Na de ontmanteling kon de stad zich ook buiten haar vesting planmatig gaan uitbreiden, een aspect dat buiten het kader van deze studie blijft.⁹⁵



Figuur 18. Op de stadsplattegrond uit de Atlas van Loon is links en bovenaan (resp. noordelijk en oostelijk van de oude binnenstad) de 17e-eeuwse uitleg te zien (bron: Wikimedia Commons).

Dorp in het zeeleilandschap (Nd1)

Hoogkerk hebben we aangeduid als een dorp in het zeeleilandschap. Bij de werkelijk tot echte bewoningsconcentratie uitgegroeide dorpen gaat het veelal om lintvormige structuren. Wierdedorpen met een concentrische structuur, zoals Dorkwerd, bleven nabij de stad veelal heel klein. Hoogkerk zou dankzij de ligging aan het Hoendiep economisch een belangrijke bloeiperiode meemaken, nog te zien aan de stedelijk aandoende bebouwing langs die watergang. De noordelijke uitloper was veel meer agrarisch van karakter.

In de omgeving van Ten Post bevindt zich ook een groot aantal kleine dorpen in het zeeleilandschap. Het gaat om het linddorp Lellens, om Kröddeburen en Ten Post langs de Fivel en de wierdedorpen Wittewierum en Woltersum langs bovenlopen daarvan. Karakteristiek voor enkele dorpen in de voormalige gemeente Ten Boer is dat zij zich ontwikkeld hebben rond middeleeuwse

⁹⁴ Schroor, 2009, 47

⁹⁵ Wel laten we in kaartbeelden zien in welke mate het vroege landschap doorwerkt in de structuur en sfeer van de latere wijk.

kloostercomplexen. Er lag een klooster in Wittewierum (de premonstratenzers van Bloemhof, 1213). De laatste restanten van het klooster van Wittewierum werden in 1863 afgebroken. Ten Post viel tot in de 19e eeuw onder Wittewierum.

Dorp in de veenontginningen (Nd2)

Veenontginningen hebben van zichzelf al een lineair karakter, en het is dan ook logisch dat in die lijn ook de dorpen langs de lineaire structuren uitgroeiden. Het duidelijkst is dat bij Noorddijk, Middelbert en Engelbert, langs de Noorddijkerweg, Middelberterweg en Engelberterweg. Elders ontstonden geen concentraties die we als dorp konden betitelen, alhoewel ook daar wel lintbebouwing in de veenontginningen voorkwam. Het is aannemelijk dat de dorpslinten geleidelijk dichter zijn geworden naarmate de eeuwen vorderden. Een exacte ontwikkelingschronologie hebben we niet opgesteld.

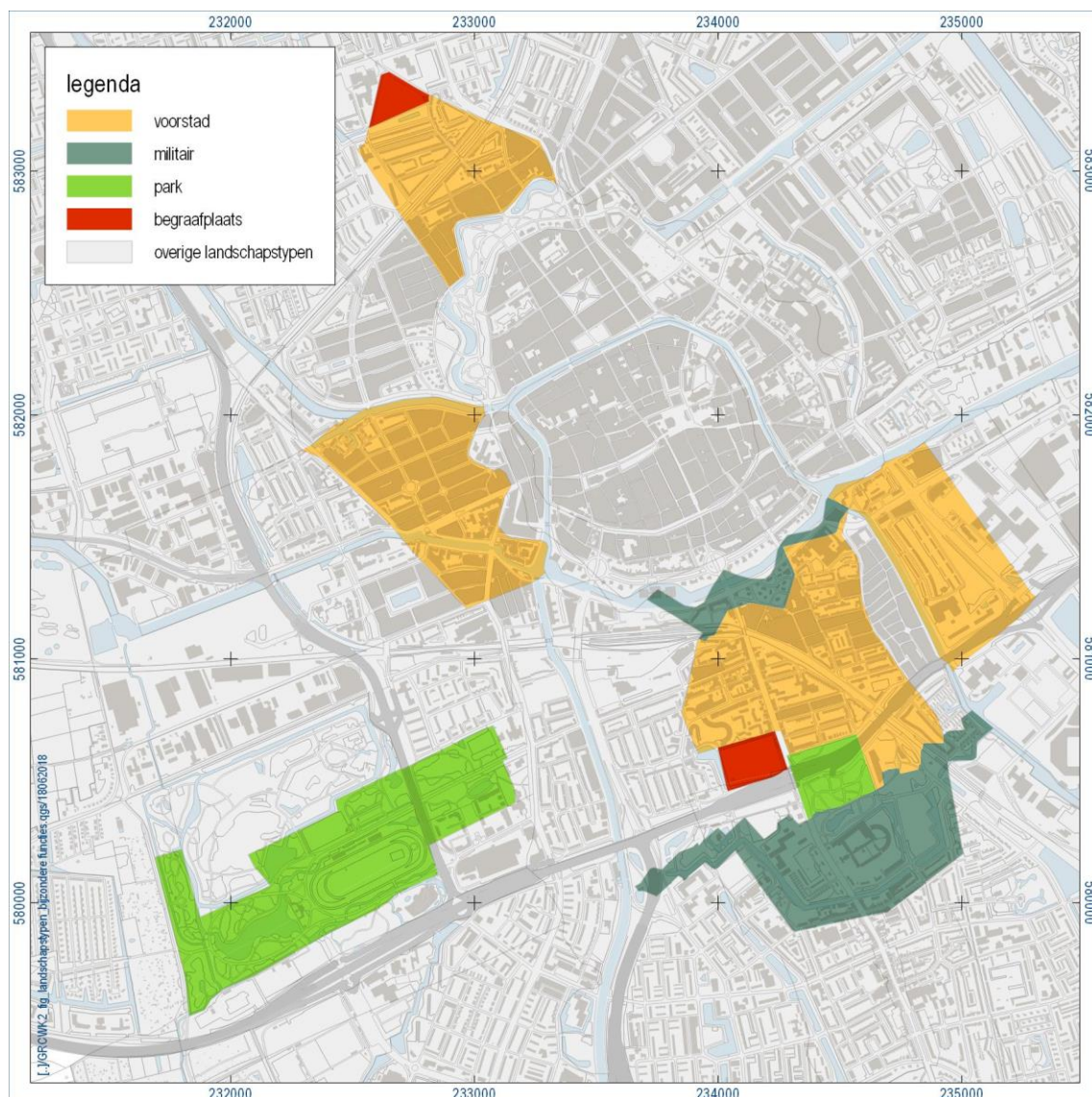
Ook in de veenontginningen van de voormalige gemeente Ten Boer lagen lintdorpen, alhoewel hier opvallend is dat er soms ook hier (lage) wierden werden aangelegd om te voorkomen dat het zakkende veen een onbewoonbaar gebied zou achterlaten. Als zodanig hebben we Sint Annen, Thesinge, Ten Boer en Garmerwolde getypeerd. Kloosters stonden hier in Sint Annen (Cisterciënzers, 1342; dochterklooster van Aduard. Ten Boer (Benedictinessen, vóór 1301) en Thesinge (Benedictinessen, eind 12e eeuw). Van de kloosters in Ten Boer en Thesinge bleven de kloosterkerken bewaard. De 13e-eeuwse kerk van Garmerwolde gaat niet op een kloostercomplex terug. Andere kerken verdwenen juist al in de late middeleeuwen, zoals Lutjewolde en Hemerderwolde, wat de ontwikkeling van de dorpen remde. Die van Heidenschap verdween in 1589.⁹⁶

5.2.7 Toevoegingen

Inleiding

Vooral in de directe omgeving van de stad Groningen kregen reeds ingerichte landschappen in de laatste eeuwen, voorafgaand aan de verstedelijking zelf, functies die in relatie stonden tot de stad. Deze functies hebben we, los van een landschapstypologie, door middel van een extra label in de tabel toegevoegd en op de kaart weergegeven. Het moment van verstedelijking is direct ook een harde grens: vanaf dat moment beschouwen we een nieuwe structuur niet meer als prestedelijk, maar als stedelijk en valt deze dus buiten de scope van ons onderzoek.

⁹⁶ http://landschapsgeschiedenis.nl/deelgebieden/9-Centrale_Woldgebied.html

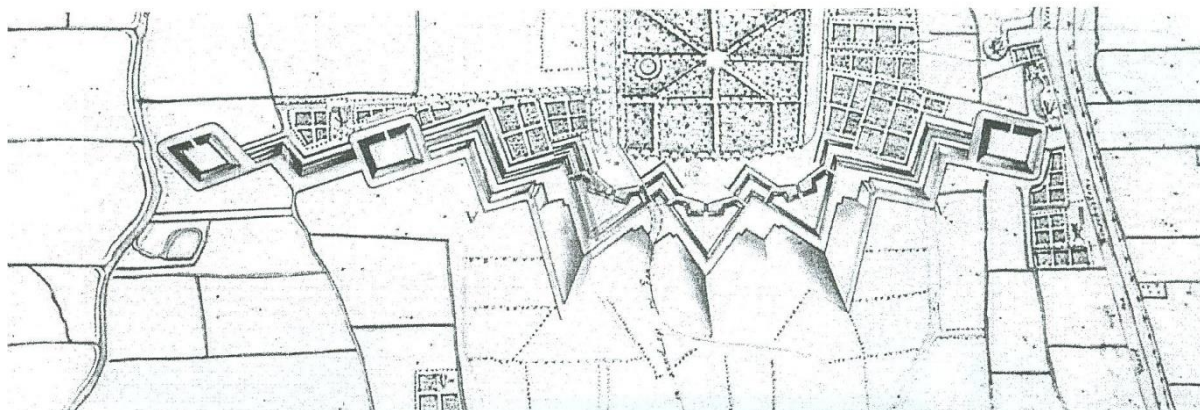


Figuur 19. Cultuurlandschappen waarbinnen stedelijke functies voorkwamen uit de periode voorafgaand aan de verstedelijking. (De begrenzingen zijn afkomstig van de kaartlaag Cultuurlandschappen). Het Sterrebos is daarnaast als zelfstandig landschapstype opgenomen (Lp1).

Begraafplaatsen (B)

Al voorafgaand aan de wettelijke verplichting daartoe per 1 januari 1829 liet het stadsbestuur van Groningen op advies van de Groningse hoogleraar Theodorus van Swinderen (1784-1851) in 1827 twee begraafplaatsen op de Hondsrug aanleggen, de Zuiderbegraafplaats en de Noorderbegraafplaats.⁹⁷ Oorzaak daarvoor was een epidemie met duizenden doden in de stad in 1826. De keuze voor de Hondsrug werd gemaakt omdat de bodemsamenstelling en grondwaterstanden daar een snelle decompositie van de begraven lijken zou waarborgen. Desondanks was de Noorderbegraafplaats nog relatief nat. De begraafplaatsen werden sober en doelmatig ingericht. Bepaalde delen van de

⁹⁷ Overbeek & Wendker, 2012



Figuur 21. De eerste fase van de Helperlinie in 1700, net na de voltooiing, nog zonder de uitbreiding met het voorterrein (bron: Wikimedia Commons).

(Stads)parken (P)

Het vroegste stadspark was het Sterrebos ten zuiden van de oude stadskern (figuur 3.17).¹⁰⁰ Burgemeester Hendrik van Sijsen gaf stadshovenier Jan Godfried Becker opdracht voor de aanleg van een bos, en de aanleg vond in 1765 plaats. Het bos had tot ver in de 19e eeuw daadwerkelijk het karakter van een sterrenbos. Vanuit het hart van de rechthoek liepen 8 paden naar buiten. Daarnaast maakte een ruitvorm aan paden tussen alle buitenzijden het sterrenbos compleet. In het kader van een uitbreiding aan de zuidzijde in 1882-1883 werd de geometrische stijl door een park in Engelse landschapsstijl vervangen. Tuin- en landschapsarchitect Louis Paul Zocher (1820-1915) liet een structuur van slingerpaden aanleggen, zorgde voor reliëf en de aanleg van een vijver. Het bos werd toen ook vergroot.¹⁰¹ Het park heeft sterk aan kwaliteit ingeboet door de doorsnijding door de zuidelijke ringweg in 1964. Omdat het Sterrebos oorspronkelijk sterk deed denken aan het park van een buitenplaats, is er een afzonderlijk landschapstype van gemaakt (zie paragraaf 5.2.5).

¹⁰⁰ Overbeek & Wendker, 2012

¹⁰¹ Overbeek & Wendker, 2012



Figuur 22. Eén van de oudste foto's van het Sterrebos, omstreeks 1890 (bron: Wikimedia Commons / Beeldbank Groningen).

In de polder De Verbetering werd tussen 1909 en 1926 op initiatief van de Groninger industrieel Jan Evert Scholten (1849-1918) het Stadspark aangelegd (figuur 3.18).¹⁰² Daarvoor had hij in 1909 de Vereniging Het Stadspark opgericht. Het moest ten dienste staan van het volk. Een Arboretum, een drafbaan, een vijver en een paviljoen maakten onderdeel uit van de eerste opzet. Het ontwerp was van de hand van tuin- en landschapsarchitect Leonard Antony. Springer (1855-1940) en Jan Anthony Mulock Houwer (1857-1933, directeur van Gemeentewerken in Groningen). Zij ontwierpen de brede strook waarin van west naar oost de vijver, het paviljoen, de drafbaan en de ijsbaan lagen. Deze strook is nog goeddeels intact; alleen het meest oostelijke deel ervan, tussen Concourslaan en Leonard Springerlaan, is bebouwd. Springer droeg vervolgens tussen 1925 en 1928 zorg voor een uitbreiding in noordelijke richting, een smalle strook langs de oudste zone. Hierin ligt nu het veld van SC Stadspark, een parkeerplaats en het parkdeel tussen Concourslaan en Verzetsstrijderslaan.¹⁰³

¹⁰² Overbeek & Wendker, 2012

¹⁰³ Wageningen University, Special Collections, database TUIN



Figuur 23. Het Stadspark in Groningen, met het paviljoen aan de vijver, 2008 (foto: Wikimedia Commons).

In 1957 en de late jaren zestig van de vorige eeuw werd het park naar het noorden toe fors uitgebreid en werd het door stedelijke uitbreidingen in het stedelijk gebied van Groningen opgenomen. De Laan 1940-1945 (N370) deelt het vooroorlogse gedeelte sinds 1978 in tweeën.

Voorstedelijke nederzettingen (V)

In stedelijke ontwikkelingsgeschiedenissen zien we steeds terugkomen dat er voorstedelijke nederzettingen ontstonden. Soms was dat relatief organisch, soms ook ging het om kleine industriële of logistieke ontwikkelingen. Voor de Groningse situatie hebben we heel specifiek de volgende gebieden als voorstedelijke nederzettingen gekenmerkt:

- de zone langs de Hereweg tussen de stadswallen en de Zuiderbegraafplaats c.q. Sterrebos, die al in 1605 als voorstad bekend was ¹⁰⁴;
- de lintbebouwing langs de oostelijke oever van het Schuitendiep ¹⁰⁵;
- de lintbebouwing met moestuinen tussen de stadswallen en de Noorderbegraafplaats, ook al in de vroege 17e eeuw ten dienste van de stad ¹⁰⁶;
- de bebouwingsconcentratie langs het Hoendiep ten westen van de stad.

¹⁰⁴ Schroor, 2009, 38

¹⁰⁵ Dergelijke lintbebouwing kwam ook langs de westelijke oever voor, maar aangezien deze daar al relatief vroeg verdwenen was door de stedelijke uitbreidingen van Groningen, hebben we dit gebied uitgezonderd.

¹⁰⁶ Schroor, 2009, 38



Figuur 24. Het Hoendiep buiten de Apoort in 1754. Pentekening C. Pronk, RHC Groninger archieven.

We hebben ons voor de kartering van voorstedelijke nederzettingen beperkt tot de situatie in de 19e eeuw. Alle bebouwingsontwikkelingen van daarna beschouwen we als expliciete, doorgaans geplande stedelijke uitbreidingen die niet meer als prestedelijk aangemerkt kunnen worden.

5.3 Resultaten waardering en herkenbaarheid

5.3.1 Inleiding

Om te bepalen waar nog veel landschappelijke en prestedelijke kwaliteiten aanwezig zijn, hebben we voor het buitengebied een waardering uitgevoerd en voor het stedelijk gebied gekeken naar de herkenbaarheid van het prestedelijk landschap (zie 5.3.3). In dit hoofdstuk lichten we toe welk ruimtelijk patroon daaruit ontstaat.

5.3.2 Waardering

Zeer hoge waardering

De hoogste landschappelijke waarden vinden we in het noordelijk en noordoostelijk deel van de gemeente (figuur 3.19). In grote lijnen kunnen we stellen dat daar waar nog geen stedelijke functies in het buitengebied ondergebracht zijn, het landschap nog betrekkelijk gaaf is en de waarde 'zeer hoog'. Met uitzondering van het gebied oostelijk van de weg De Borg is het landschap namelijk nergens ingrijpend herverkaveld. Dat geldt zeker ook voor grote delen van het veengebied van Ten Boer. Eveneens zeer waardevol zijn het nog landelijke deel van het SuikerUnie-terrein en de omgeving van de Roodehaan in het zuidoosten van de gemeente.



Figuur 25. Langs de Adorperweg vinden we een gaaf en zeer hoog gewaardeerd ensemble in de buurtschap Harssens (foto: Luuk Keunen, 27 maart 2018).

Hoge waardering

Landelijke gebieden die in enigerlei mate te lijden hebben gehad van aspecten van verstedelijking of herverkaveling hebben in grote lijnen een 'hoge waarde' gekregen. Dat geldt bijvoorbeeld voor het zuidelijk deel van de polder Oude Held, westelijk van Hoogkerk, waar een nieuwe loop van het Aduarderdiep doorheen is getrokken. In het oosten vinden we de dorpsgebieden van Middelbert en Engelbert, waar het landschap beperkt is opgeschaald en bebouwd, maar waar vooral in beide gebieden zandwinningsplassen zijn aangelegd. Deze hoge waardering geldt ook voor delen van het zeekeilandschap rondom Ten Post, waar herverkaveling de oude landschapsstructuur in beperkte mate heeft aangetast, meer dan in het aangrenzende veengebied.

Middelmatige waardering

Het belangrijkste gebied met een middelmatige waardering is het enige gebied waar een op zichzelf weinig of niets aan het landschap toevoegende ruilverkaveling een forse verandering van de kavelstructuur teweeg heeft gebracht, namelijk het gebied noordelijk van Harkstede. De hoofdlijn van de vroegere verkaveling is nog wel herkenbaar, maar het is een schim van de waardevolle structuur die het gebied tot voor enkele decennia nog had. Verder hebben we enkele gebieden langs de randen van de bebouwde kom opgenomen, waar of verstedelijking of herverkaveling een rol gespeeld heeft. Ook een gebied oostelijk van Ten Post heeft onder een herstructurering en de ligging bij een gaswinlocatie

te lijden gehad. Het Ten Boersterbos, ontstaan in de jaren zeventig van de 20e eeuw, is feitelijk een aantasting van de landschappelijke openheid van het veengebied.

Lage waardering

Een lage waardering komt slechts zeer weinig voor. Het gaat om enkele snippers die weliswaar nog landelijk zijn, maar waar specifieke functies aan zijn toegekend die het landschap sterk veranderd hebben. Het gaat bijvoorbeeld om een gebied westelijk van Leegkerk en om de bebouwde gaswinlocaties in de voormalige gemeente Ten Boer.

Niet gewaardeerd

Alles wat we als stedelijk gebied hebben beschouwd, zowel bebouwing als parken, hebben we niet cultuurhistorisch gewaardeerd. Daarvan is wel de herkenbaarheid van het prestedelijk landschap vastgesteld (zie paragraaf 3.3).

5.3.3 Herkenbaarheid

Hoog

Een hoge mate van herkenbaarheid is toegekend aan gebieden die ‘vanouds’ al verstedelijkt waren en gaaf bewaard zijn gebleven, zoals de binnenstad, of aan gebieden die hun historische landelijke karakter ondanks een verstedelijkende omgeving goed behouden hebben. Daarbij gaat het dan in de meeste gevallen vooral om oude bewoningslinten, zoals die langs de Peizerweg, in Hoogkerk en te Beijum.¹⁰⁷ Soms ook liggen er kleine landelijke gebiedjes in het stedelijk gebied. Ook een aantal belangrijke assen, zoals oude kanalen, vaarten en spoorlijnen, hebben vanwege hun ontstaan in een prestedelijke context en rol in de structuurwerking een hoge herkenbaarheid gekregen. In de voormalige gemeente Ten Boer gaat het voornamelijk om een aantal historische dorpskernen.

Middel

Gebieden die een middelmatige mate van herkenbaarheid toegekend hebben gekregen, hebben óf een stedenbouwkundige verkaveling die exact de prestedelijke verkaveling volgt, of een stedenbouwkundige verkaveling die daarop gebaseerd is (figuur 3.20). De aanwezigheid van water en de openheid van de wijkstructuur speelde ook een rol bij de beoordeling, evenals het bewaard blijven van structuurlijnen. Soms is het behoud van een ontginningsrichting heel bewust gedaan, soms lijkt het bijna toevallig. Zo zijn de wijken Vinkhuizen en Paddepoel gebouwd in een periode dat men zich doorgaans weinig gelegen liet liggen aan de inpassing van historische structuurlijnen, maar toch liggen zij precies in de richting van de (orthogonale) verkaveling. Oostelijk daarvan, in de vergelijkbare wijk Selwerd, ontbreekt die oriëntatie. Een aantal vroege uitbreidingswijken van Groningen valt hieronder. Soms ook valt de inpassing binnen een woongebied tegen, zoals het zuidelijk deel van Beijum, maar zorgt het aangrenzende park met de bebouwingsrand voor een zekere mate van compensatie, waardoor het geheel ‘opgetild’ wordt tot een middelmatige herkenbaarheid. Zo zien we zelfs dat de parkgebieden tussen de wijken Beijum en Lewenborg deels een hoge mate van herkenbaarheid hebben gekregen. In de enige grotere stedelijke uitbreiding van de vroegere gemeente Ten Boer, in de plaats Ten Boer zelf, is de grote lijn van de veenontginning nog goed herkenbaar. In mindere mate, maar nog voldoende, geldt dat voor de westelijke uitbreiding van Ten Post.

¹⁰⁷ Bebouwingslinten in de voormalige gemeente Ten Boer hebben we gewaardeerd, niet op landschappelijke herkenbaarheid bekeken.



Figuur 26. De wijk Vinkhuizen kent een oriëntatie die overeenkomt met de historische verkavelingsrichting (foto: Luuk Keunen, 27 maart 2018).

Laag

Een lage herkenbaarheid is toegekend aan gebieden waar bestaande structuren geheel of grotendeels zijn overschreven en/of waar een gekozen stedenbouwkundige verkaveling goeddeels afwijkt van de landschappelijke. Een duidelijk voorbeeld is de wijk Beijum, waar alleen nog de oude kern herinnert aan de vroegere structuur. In de typische woonerfstructuur met de rondlopende Ankemaheerd en Emingaheerd is de oude veenverkaveling niet meer te herkennen. Ook de wijk Gravenburg valt hieronder. In de voormalige gemeente Ten Boer is een klein bedrijventerrein bij Ten Post als zodanig geclassificeerd.

gekanaliseerd/genormaliseerd zijn. De inventarisatie is op basis van veldinspectie en literatuur/websites verder aangevuld en gecorrigeerd.

Omdat de natuurlijke waterlopen uit de periode van aanvang van de ontginningen een belangrijke rol hebben gespeeld bij deze ontginningen, het nederzettingsspatroon en de waterstaatkundige ontwikkelingen, zijn ook deze op de kaart weergegeven. De ligging van de waterlopen is gebaseerd op diverse kaarten van Van den Broek.¹⁰⁸

Infrastructuur

De historische wegen, paden, spoorlijnen en objecten die daaraan gerelateerd zijn/waren, zijn voornamelijk geïnterpreteerd aan de hand van het kadastraal minuutplan uit 1832, de TMK van 1907 en de Topografische Kaart van omstreeks 1950. Daarbij hebben we een periodisering ook in de achterliggende data van een groot aantal elementen opgenomen, dat wil zeggen aangegeven of de structuren van vóór 1832 of uit de periode 1832-1950 dateerden. In deze globale tijdsperiodes is aangegeven wanneer deze lijnelementen zijn aangelegd, rechtgetrokken of verdwenen. De gangen en stegen in de binnenstad zijn afkomstig van de 'gangen en stegenkaart' van de gemeente Groningen.

Funerair erfgoed

Begraafplaatsen die in de 19^e en eerste helft van de 20^e eeuw nog als zodanig aanwezig waren zijn opgenomen. Hieronder vallen de kerkhoven van voor 1829 en de begraafplaatsen buiten de bebouwde kom tot ca. 1950. Het waardevolle opgaand groen en de bouwkundige waarden zijn opgenomen in de inventarisaties van opgaand groen en bouwkunst.

Verkaveling

De nog aanwezige historische verkaveling buiten de historisch binnenstad is in kaart gebracht door een vergelijking van de situatie omstreeks 1832 en het huidige beeld. Deze historische kavelgrenzen kunnen nog zichtbaar zijn als sloot of in verschil in landgebruik, maar kunnen ook herkenbaar zijn in het huidige stratenpatroon, of als bomenrij of rooilijn. Waar de kavelgrens in 1832 tevens bermsloot was, is deze niet ingetekend. De aan- of afwezigheid van deze kavelgrenzen blijkt immers al uit de kaartlaag met infrastructuur.

Voor de nu nog herkenbare historische verkavelingslijnen in de binnenstad wordt verwezen naar Het Hinckaertshuis, Zeven eeuwen bouwhistorie en bewoners. Hierin zijn twee kaarten opgenomen met historische verkavelingslijnen waarvan de ligging op basis van archeologisch en historisch-geografisch onderzoek zijn vastgesteld.¹⁰⁹

Delfstoffenwinning

Aan de hand van het AHN2 zijn kleiwinningsputten geïnterpreteerd ten noorden van de stad en rondom Ten Boer. De ligging is gecontroleerd aan de hand van de scriptie Bakstain.¹¹⁰ De sporen van grootschalige turfwinning die plaatsvond in de 18^e en 19^e eeuw rond Engelbert en Middelbert, zijn in de 20^e eeuw vrijwel geheel uitgewist door waterpeilverlaging en egalisaties.

¹⁰⁸ Van den Broek, 2007.

¹⁰⁹ Hoekstra e.a., 2012. 36,41. De twee kaarten beslaan het gebied tussen het Gedempte Zuiderdiep en Vismarkt, Grote Markt én het gebied tussen Vismarkt en Noorderhaven.

¹¹⁰ Wiersma, 2015.

Oorlog en defensie

De strategische ligging van Groningen op de noordelijke uitloper van de Hondsrug heeft geleid tot de aanleg van verschillende defensieve werken door de eeuwen heen. Resten van middeleeuwse borgen en steenhuizen zijn veelal slechts nog in de ondergrond aanwezig. Deze zijn vaak opgenomen als archeologisch perceel. Nog bestaande borgen, al dan niet verbouwd, zijn opgenomen in de inventarisatie van bouwkunst. De belangrijkste landschappelijke structuren of resten die enkel nog in het reliëf aanwezig zijn, zijn als landschapselement geïnterpreteerd. Aan de hand van historisch kaartmateriaal is de ligging van de Helperlinie gereconstrueerd. De linie is in meerdere fasen opgebouwd en uitgebreid. Gekozen is om de situatie rond 1870 te reconstrueren. Dit betreft de laatste fase vóórdat de linie haar functie verloor en voor een groot deel geamoveerd werd.

Met behulp van het AHN2 zijn de in het reliëf nog aanwezige sporen uit de Tweede Wereldoorlog geïnterpreteerd. Het betreft restanten van enkele buffers, loopgraven en een tankgracht uit de periode 1940-1945, die aan de hand van RAF-luchtfoto's zijn gecontroleerd.

Bestuur

De belangrijkste bestuursgrenzen zijn opgenomen in de inventarisatie voor zover deze binnen de gemeente Groningen vielen: rechtsgebieden, kerspelen en gemeenten. De ligging van de gebieden en haar grenzen zijn grotendeels afgeleid van Van den Broek (2007) en HisGIS. Veel grenzen zijn in de 11e en 12e eeuw vastgelegd bij de ontginning van de woeste gronden. Hoewel de meeste middeleeuwse grenzen nog tot in de 20e eeuw aanwezig waren, kan er niet van uit worden gegaan dat het 19e-eeuwse beeld ons een blik op de Middeleeuwen verschaft. Van den Broek (2007) laat in zijn reconstructie zien dat er samenvoegingen en grenscorrectie hebben plaatsgevonden. Niet altijd was het mogelijk met zekerheid de oorspronkelijke situatie te reconstrueren. Daardoor berust een klein deel van de geïnterpreteerde grenzen op aannames.

De grenzen van de rechtsgebieden of rechtstoelen zijn afgeleid van Van den Broek (2007). De kerspelen of parochies zijn overgenomen van HisGIS. Interessant in dit kader is ook de Historische atlas van de provincie Groningen (Siemens, 1962) waarin de samenhang van kerspelen en kloosterbezit in kaart is gebracht. De gemeentegrenzen zijn geïnterpreteerd aan de hand van verschillende kaarten ontsloten via de beeldbank van het Groninger archief.

Opgaand landschappelijk groen

Bij de inventarisatie van landschappelijk opgaand groen zijn houtsingels, bomenrijen en enkel solitaire in kaart gebracht die passen in het stedelijk landschap: de periode voor de grootschalige stedelijke uitbreidingen. Opgaand groen dat onderdeel is van een stedenbouwkundige opzet, zoals groenstroken en kleine parken al dan niet met waterpartijen zijn opgenomen in de stedenbouwkundige ensembles.

Bij de inventarisatie is het jaar 1950 als ijkpunt gehanteerd. De nog bestaande houtwallen, bomenrijen, singels, weg- en laanbeplanting en bosjes uit die periode zijn opgenomen. Hierbij is geen onderscheid gemaakt in ouderdom van de bomen. Heraanplant is dus ook meegenomen. De historische situatie is vergeleken met de huidige situatie door gebruik te maken van Google Streetview, obliques, de lijst met monumentale bomen van de gemeente Groningen en door deze te verifiëren aan de hand van recente luchtfoto's en incidenteel veldbezoek.

Opgaand groen op erven en tuinen

Onder deze categorie is het opgaand groen op erven en tuinen opgenomen. Uitgangspunt voor de inventarisatie binnen het stedelijk gebied vormde de inventarisatie Gronings Groen van Toen

(Overbeek & Wendker, 2012). Hieruit zijn de (groene) begraafplaatsen, gasthuizen, borgen en buitentuinen, parken, botanische tuinen, stadstuinen en tuinen van villa's en buitenhuizen overgenomen. Tevens zijn binnen het stedelijk gebied de historische erven (van vóór 1950) gecontroleerd op de aanwezigheid van historische (passende) erfbeplanting.

Buiten het stedelijk gebied is het opgaand groen op historische erven en in tuinen geïnteriseerd aan de hand van Google Streetview, de lijst met monumentale bomen van de gemeente Groningen en recente luchtfoto's en oblique's. De boom diende een imposante of beeldbepalende verschijning te zijn, een bepaalde beheersvorm te hebben (bijvoorbeeld knot- of leivorm), samen te hangen met een bijzondere gebeurtenis (herdenkingsboom), of bij te dragen aan de cultuurlandschappelijke waarde. Denk aan essensingels rondom een historisch erf of historische laanbeplanting.

Tuilmuren zijn geïnteriseerd aan de hand van historisch kaart- en fotomateriaal via de beeldbank Groningen en huidige topografische ondergronden en Google Streetview.

Tijdens de inventarisatie van bouwkunst is per gebouw object in de achterliggende tabel aangegeven of er waardevolle tuin- of groenelementen met het gebouw verbonden zijn (zie ook paragraaf 7.3).

6.1.3 Waardering

Criteria

Na afronding van de inventarisatie van landschapselementen zijn deze gewaardeerd. Hierbij zijn de volgende criteria gehanteerd:

criterium	Toelichting
Waarde 1: Cultuurhistorische waarden	Het belang en betekenis van het element voor de ontwikkelingsgeschiedenis van de plek of regio.
Waarde 2: Ouderdom	De ouderdom van het element.
Waarde 3: Fysiek voorkomen (gaafheid profiel en materiaalgebruik)	Alleen van toepassing op fysieke elementen, dus niet op locaties. De mate waarin het profiel en materiaalgebruik van een object intact is. Referentiejaar ca. 1930. Indien het element jonger is, dan wordt uitgegaan van de oorspronkelijke situatie (de situatie zoals aangelegd).
Waarde 4: Fysiek voorkomen (opgaand groen)	Alleen van toepassing op fysieke elementen, dus niet op locaties. De mate waarin de aan-/afwezigheid van het opgaand groen van een object intact is. Referentiejaar ca. 1930. Indien het element jonger is, dan wordt uitgegaan van de oorspronkelijke situatie (de situatie zoals aangelegd).
Waarde 5: Herkenbaarheid	Alleen van toepassing op niet meer fysiek aanwezige elementen (locaties). De mate waarin het element nog als zodanig herkenbaar is in het landschap.
Waarde 6: Bijzondere kenmerken	Scoort het object hoog of zeer hoog op de overige waarderingscriteria: - gaafheid ten opzichte van een periode ouder dan ca. 1930. - herinneringswaarde; - typologische zeldzaamheid; - ensemblewaarde; - representativiteit.

Tabel 17. Toelichting op de criteria voor waardering van landschapselementen.

Uitgangspunten

Als referentiejaar voor de waardering van de elementen is de periode omstreeks 1930 gehanteerd. Dit uitgangspunt is het resultaat van een afweging tussen het beschikbare (gedetailleerde) bronnenmateriaal (foto's , luchtfoto's 1930, en topografische kaarten) en de mate waarin het pre-industriële/stedelijke landschap nog aanwezig is.

Elementen zijn bij de waardering zo min mogelijk opgedeeld. Als bij de waardering blijkt dat de waarden binnen één element sterk uiteenlopen is dit wel gebeurd. Denk bijvoorbeeld aan een weg die deels in een woonwijk is opgenomen en als ontsluitingsweg ingericht, én deels als onverhard pad in het buitengebied doorloopt.

De waardering van een aantal type elementen is buiten beschouwing gelaten. De historische kavelgrenzen en opgaand groen zijn niet gewaardeerd, omdat waardering op basis van onderstaande criteria niet zinvol is. De waardering van de gaafheid van de verkaveling als structuur is reeds opgenomen in de landschapswaardering, evenals het opgaand groen. Bij de waardering van landschapselementen die samenhangen met historische bouwkunst zijn alleen de omgrachte huisplaatsen en hun omgrachtingen en de verhoogde huisplaatsen gewaardeerd, omdat deze nog vaak als zodanig in het landschap herkenbaar zijn. De historische waarde van de aanwezige bouwwerken blijkt uit het monumentenbestand.

Scores

Aan alle (nog bestaande) geïventariseerde elementen is een waardering toegekend. Per criterium is op een schaal van 1-5 (zeer laag, laag, midden (neutraal. hoog, zeer hoog) gescoord. Zowel de individuele scores als de eindwaarde zijn in de GIS-bestand opgenomen. In het GIS worden voor Waarde 1 en Waarde 6 kolommen opgenomen om de score toe te lichten.

Eindscore

De eindscore is het gemiddelde van de score van de criteria. Indien het criterium niet van toepassing was op de elementcategorie is deze niet meegewogen in het gemiddelde. Waar geen waarde is ingevuld omdat bijzondere kenmerken ontbraken is de 'neutrale' waarde 3 gehanteerd. De eindscore is vertaald naar de klassen van waardering: laag, middelmatig, middelhoog en hoog (tabel 18 scores en klassen van de waardering van landschapselementen.).

eindscore	waardering
1 tot 2,5	laag
2,5 tot 3,5	middelmatig
3,5 tot 4	middelhoog
4 t/m 5	hoog

Tabel 18. Scores en klassen van de waardering van landschapselementen.

6.2 Resultaten

6.2.1 Infrastructuur

Wegen

Doorgaande wegen

De belangrijkste oude route over land is zonder enige twijfel de noord-zuid-verbinding over de Hondsrug waaraan Groningen ontstond, de Hereweg. De directe voorloper van de stad ontstond als een verzameling boerenerven omstreeks 700, in de vorm van twee esdorpen. Het noordelijke ervan, *Gruoninga*, groeide uit tot de huidige stad. In het esdorp stond een kerk, een voorloper van de latere Martinikerk, op een rijengravelveld uit de 7e eeuw.¹¹¹ Noordelijk ervan, onder de 17e-eeuwse stadsuitbreiding, lag de Noordes, onder het zuidelijk deel van de middeleeuwse binnenstad de Zuides. Ter hoogte van de Coehoornsingel lag een tweede esdorp, waarvan we de naam niet kennen, met opnieuw een es zuidelijk daarvan. Dit esdorp verdween in de 12e eeuw. In de 15e eeuw werd het gebied tijdens de eerste stadsuitleg in de stad opgenomen. De Hereweg werd opgenomen in het rijkswegennet van 1814 als weg van de 1e klasse als verbinding naar Assen en in 1825 bestraat. In 1839 werd de weg doorgetrokken naar Zwolle. Hierdoor werd de verbinding met deze steden, maar ook met de dorpen aan deze weg, sterk verbeterd.

Aan de oostzijde van de stad maakte de Stadsweg deel uit van een belangrijke landverbinding met Oost-Friesland en Bremen. De weg ligt op een zijdwende of watering en werd voor het eerst in 1301 genoemd. Omdat het tracé van de weg afwijkt van het aangrenzende verkavelingspatroon, is het goed mogelijk dat deze van voor de ontginning dateert.¹¹² Ook als onderdeel van het rijkswegennet van 1814 werd in de jaren veertig van de 19e eeuw de Friesestraatweg naar Leeuwarden aangelegd. Deze weg van de 1e klasse volgde parallel aan het Reitdiep het tracé van een bestaande weg. Vanaf het punt waar de weg naar het westen afbuigt, volgt deze een nieuw aangelegd tracé. Aan de oostzijde werd een nieuwe weg richting de Duitse grens aangelegd en deels verbeterd. De bestrating van de Moesstraat, de weg naar Winsum, werd door de Particulieren betaald.¹¹³

In het Rijkswegenplan van 1932 werd de rijksweg Zurich – Sneek – Heerenveen – Groningen opgenomen. Een deel ervan is kort vóór en in de Tweede Wereldoorlog aangelegd, maar het laatste deel naar Groningen werd in twee stappen in 1958 en 1960 geopend. Deze ontwikkeling valt buiten het kader van dit onderzoek. Dat geldt ook voor de aanleg van de A28 (de vroegere rijksweg 31, de opvolger van de Hereweg, die in 1968 werd geopend).¹¹⁴

Verdere rijkswegen uit het Rijkswegenplan 32 rond Groningen waren de rijkswegen 41 (Groningen – Delfzijl) en 42 (Groningen – Winschoten – Nieuweschans).¹¹⁵ Met uitzondering van de weg naar Nieuweschans waren de rijkswegen naar Assen, Delfzijl en Leeuwarden (Friesestraatweg) ook al aanwezig in het rijkswegennet van 1814.

¹¹¹ Schroor, 2009, 7

¹¹² Van den Broek, 2007, 397

¹¹³ Schroor, 2009, 52

¹¹⁴ www.wegenwiki.nl

¹¹⁵ www.wegenwiki.nl

Lokale wegen

De ligging van de lokale wegen hing sterk samen met de slechte toegankelijkheid van grote delen van het landelijk gebied. Ze concentreerden zich dan ook op natuurlijke hoogten, zoals de oeverwallen en op de dijken en kades die de polders omsloten of langs waterwegen waarvan velen in de 17e eeuw als trekvaart waren ingericht. De uitvalswegen volgden tot in de 19e eeuw dit patroon. Aan de noordzijde volgde het verlengde van de Moesstraat de oeverwal van het Selwerderdiep (Iepenlaan en Oude Adorperweg); het Boterdiep volgde de kade van het Boterdiep, met bij Noorderhoogebrug een aftakking naar de Wolddijk. Aan de oostzijde vielen de uitvalswegen samen met de kade van het Damsterdiep; in het zuidoosten viel deze samen met het Winschoterdiep. Daarlangs kwam al vroeg lintbebouwing, deels industrieel van aard, tot stand.¹¹⁶ Rond ten Boer volgde de wegen het grillige patroon van de nederzetting linten en de rechtlijnige opstreckende verkaveling. In het zeekele gebied tussen de dorpen Ten Post, Wittewierum en Woltersum volgen de wegen de oeverwallen en dijken langs natuurlijke waterlopen.

Op de hoger gelegen Hondsrug en in de binnenstad zien we dat het wegenpatroon de lengterichting van de hoogte volgt. De Herenweg/-straat en de Oosterweg/-straat bepalen hierin de hoofdstructuur. Haaks hierop ligt een fijnmazige structuur van straten en wegen, die deels samenhangt met de oorspronkelijke verkaveling. In de binnenstad liggen binnen de meeste bebouwingsblokken nog tal van stegen en gangen, die de achtererven met de straat verbonden. In het vanouds zeer natte zuidwesten waren slechts enkele mogelijkheden die de doorsteek naar Drenthe mogelijk maakten: over de kades van de Drentse Aa en over de Peizerweg (Drentselaan). Aan de westzijde van de stad zien we dat de uitvalswegen samenhangen met het Hoendiep en het Reitdiep.

Spoorwegen

In de inleiding op het onderzoeksgebied noemden we de verschillende spoorlijnen in de gemeente Groningen al. We zoomen op deze lijnen nu wat nader in. We laten goederenspoorlijnen in deze beschrijving buiten beschouwing, maar ze staan zoveel mogelijk wel op de kaart.

Spoorlijn Harlingen – Nieuwe Schans

Van de Waddenzeekust bij Harlingen tot de rijksgrens bij Nieuweschan werd op basis van een wet van 18 augustus 1860 de Staatslijn B aangelegd. Deze lijn verbond onder meer Leeuwarden met Groningen. De opening vond in fasen plaats; het eerste deel opende in oktober 1863, het laatste 1 november 1868. In tegenstelling tot Staatslijn C (Meppel – Groningen) is de spoorlijn niet geëlektrificeerd.

De spoorlijn komt bij de Zuidwending de gemeente Groningen binnen. Daarna liep het spoor langs het Station Vierverlaten, dat in 1910 werd gewijzigd in Station Hoogkerk-Vierverlaten. In 1951 werd het station gesloten voor personenverkeer en kort na 1970 voor goederenverkeer. Er stond een stationsgebouw uit 1902, dat in 1983 werd gesloopt. Vervolgens passeerde het spoor het Peizer- of Koningsdiep, waarna aantakkingen bestonden voor spoorlijnen naar de suikerfabriek van Hoogkerk, de strokartonfabriek De Halm en de suikerfabriek van Groningen. Vervolgens splitsten zich de Spoorlijn Groningen – Delfzijl en de tramlijn Drachten - Groningen af (zie hieronder). Na een brug over het Noord-Willemskanaal bereikte de lijn Station Groningen.

¹¹⁶ Bastmeijer & Overbeek, 2000

Oostelijk van Station Groningen kwamen - uit verschillende tijdsperioden - nog de aansluiting naar de lijn langs de Hunzencentrale, een losplaats in Groningen, de Stamlijn Groningen Eemskanaal, de laadplaats van de latere Vagron, de aansluiting van de lijn naar Haren en de voormalige Spoorlijn Groningen – Weiwerd. Vervolgens gaat de lijn de grens met de gemeente Midden-Groningen over.

Spoorlijn Meppel – Groningen

Een andere staatslijn in de gemeente Groningen loopt van Meppel naar Groningen. Deze lijn werd Staatslijn C genoemd en is eveneens aangelegd op basis van een wet van 18 augustus 1860. De aanleg duurde bijna tien jaar, en de opening vond plaats op 1 mei 1870. De lijn werd in 1952 geëlektrificeerd.

Deze lijn was één van de weinige lijnen uit de 19e eeuw die in opdracht van de Nederlandse staat werden aangelegd. In Meppel sloot de lijn aan op Staatslijn A, de verbinding tussen Zwolle en Leeuwarden.

Langs Staatslijn C werden meerdere stations gebouwd. In de gemeente Groningen werd aanvankelijk een noodgebouw geplaatst, dat in 1870 werd vervangen door een houten vakwerkgebouw. Dit gebouw was desondanks laag, omdat de Vestingwet toen nog gold. Het huidige gebouw kon na afschaffing van die wet worden gebouwd en was in 1896 voltooid.

De lijn kwam net voor de aansluiting met Staatslijn B (Harlingen – Nieuweschans) de gemeente Groningen binnen. Het gedeelte hierna hoorde tot Staatslijn B (zie hierboven).

Spoorlijn Groningen – Delfzijl

Later dan bovengenoemde lijn werd op 15 juni 1884 de verbinding tussen Groningen en Delfzijl geopend. De verbinding is, net als de lijn naar Harlingen, niet geëlektrificeerd. Aan de lijn stond, naast het hiervoor al besproken Station Groningen waar de lijn begon, ook nog het station Groningen Noord. Het werd gelijktijdig met de opening van de lijn geopend als Groningen Halte SS, een afkorting van StaatsSpoorwegen. Vanaf het station passeerde de lijn samen met de lijn naar Harlingen het Noord-Willemskanaal. Vervolgens kwam de afsplitsing van de tramlijn naar Drachten en de genoemde spoorlijn naar Harlingen. Tussen de brug over het Hoendiep en de brug over het Reitdiep lag nog Stopplaats Kostverloren, in gebruik tussen de opening van de lijn en 1924. Daarna volgde het genoemde Station Groningen Noord en, na de aanleg, een brug over het Van Starckenborghkanaal. De volgende halte, Adorp, lag buiten de gemeente Groningen. De lijn naar Roodeschool werd in 1893 als zijlijn van de lijn naar Delfzijl geopend.¹¹⁷

Spoorlijn Groningen - Weiwerd

Een derde fase van spooraanleg volgde tijdens het Interbellum. Op 1 juli 1929 werd de lijn van Groningen via Slochteren naar Weiwerd, ook wel de Woldjerspoorweg genoemd, aangelegd. Van daaruit bestond een verbinding naar Delfzijl. De lijn functioneerde nog geen 12 jaar. In mei 1941 werd de lijn voor personenverkeer opgeheven, en in juli 1942 voor goederenverkeer.¹¹⁸

Vanaf station Groningen was de lijn aanvankelijk gecombineerd met de lijn naar Nieuweschans. Na de lijn naar Onnen splitssten beide verbindingen. Aan de lijn naar Weiwerd lagen vervolgens nog de brug

¹¹⁷ Schroor, 2009, 52
¹¹⁸ Lansink & Ten Broek, 2016

over het Winschoterdiep, de haltes Roodehaan en Engelbert. Nabij Harkstede verliet de lijn de gemeente Groningen. De halte Bieleveldslaan lag net buiten de gemeente Groningen.

Tramlijnen in en rond de stad

De eerste tramlijn liep van de Ebbingepoort naar het station, en later ook vanaf het Noorderstation. In 1892 werd een paardentramlijn aangelegd naar Zuidlaren, Paterswolde en Eelde, die vanaf 1896 werd geëxploiteerd door de Tramwegmaatschappij Groningen – Paterswolde – Eelde. Vanaf 1910 werden nieuwe lijnen aangelegd.¹¹⁹

Tramlijn Drachten - Groningen

In het tweede decennium van de vorige eeuw werden op grote schaal tramlijnen aangelegd, die een fijner spoorwegnet ten opzichte van de spoorwegen moesten bieden. Zo werd er ook een lijn tussen Drachten en Groningen aangelegd. Deze werd bekend als de Drachtster tramlijn of Philipslijn, en geopend in 1913. Waar elders tramlijnen in de dertiger jaren moesten sluiten vanwege de concurrentie met de bus, bleef deze nog enige tijd voortbestaan. Tot 1948 werd deze lijn zowel voor goederen- als personenvervoer gebruikt, daarna alleen voor vervoer van goederen. Doordat de lijn verlieslijdend was, is deze in 1985 gesloten.

De lijn liep zoveel mogelijk langs bestaande wegen. Slechts hier en daar week hij daarvan af, zoals bij de brug over het Peizerdiep tussen Peize en Roden. Binnen de gemeente Groningen volgde de lijn vanaf de grens bij Peizermade de Peizerweg, om vervolgens langs de zuidzijde van de spoorlijn naar Harlingen richting het tramstation te lopen. Het tramstation stond op het huidige parkeerterrein naast de Laan 1940-1945.

6.2.2 Waterstaat

Waterlopen

De waterstaatkundige geschiedenis van de gemeente Groningen is door de hoge dynamiek in de afgelopen (ruim) duizend jaar, de periode dat het huidige cultuurlandschap in hoofdlijn tot stand kwam, relatief complex. Nog altijd is niet helemaal duidelijk hoe het waterstaatkundig systeem er in de vroege en volle middeleeuwen uitzag.¹²⁰

¹¹⁹ Schroor, 2009, 52
¹²⁰ Van den Broek, 2007



Figuur 27. Een reconstructie van de hoofdwatergangen die van het Drentse plateau water in noordelijke richting afvoerden. Naar Van den Broek, 2015, 37.

De aardkundige basis vormt uiteraard de uitgangssituatie van de afwatering van Groningen. Vanuit Drenthe liepen vijf hoofdwatergangen langs de stad: ten westen van Hoogkerk het Peizerdiep; direct ten oosten van Hoogkerk het Eelderdiep; dan de Woldsloot; westelijk langs de stad de A; en oostelijk de Hunze (figuur 27). Ten noorden van de stad kwamen deze waterlopen uit in een gebied dat lange tijd onder invloed stond van de zee. In de loop der eeuwen hebben vele aanpassingen plaatsgevonden in de hoofdafwatering. Vaak niet alleen vanuit waterstaatkundig oogpunt, ook militair-strategische en nautische motieven speelden een rol.

Het water ten westen van de stad

Grote delen van de vroege waterlopen zijn nog in het huidige landschap herkenbaar als hoofdwatergang of sloot. Veel is ook niet meer herkenbaar, omdat ze niet in de ontginning zijn opgenomen, of later overbouwd zijn. In zijn pogingen deze waterlopen te reconstrueren concludeert Van den Broek dat de Drentse Aa, die westelijk langs Groningen liep, via enkele meanders noordelijk van Groningen in de Hunze uitmondde. Het verdere verloop van de Woldsloot is niet duidelijk. Het

Eelderdiep lijkt in Selwerd in de Hunze te hebben uitgemondd, het Peizerdiep zelfs noordwestelijk van Harssens. Als grote lijn kunnen we daaruit destilleren dat de Hunze als hoofdstroom meerdere kleinere stroompjes opnam, en hoe verder westelijk die kleine stroompjes lagen, hoe verder noordelijk ze in de Hunze uitkwamen.¹²¹

Op zijn laatst in de 13e eeuw werden grote ingrepen in het watersysteem gedaan. De bovenloop van het Eelderdiep werd na 1323 via de Avingesloot bij Eiteweerd met het Peizerdiep verbonden (figuur 28). Daardoor kon het water van het Eelderdiep via een nieuwe verbinding worden weggeleid en het land ten oosten van Hoogkerk bruikbaar worden gemaakt. Tegelijk verzandde de A. Om dat probleem aan te pakken werd in de eerste helft van de 13e eeuw een nieuwe rechte watergang gegraven, het Reitdiep.¹²² Die watergang maakte de weg vrij voor de ontginning van dit lage, natte gebied, en vormde de facto een verbeterde benedenloop van de Drentse A.¹²³ Om ook het Groningse deel van dit gebied naar het westen te kunnen afwateren, werd de *Woltgraf* aangelegd.¹²⁴ Deze zou langs de Leegeweg hebben gelopen.

De noord-zuidgerichte watersystemen werden bovendien door de Hoensloot met elkaar verbonden. Deze sloot, die vooral het zuidelijk deel van Liewerderwolde ontwaterde¹²⁵, mondde uit in het Peizerdiep, waarvan de bovenloop genormaliseerd was. Ten noorden van Hoogkerk waterde het Eelderdiep via Kliefdiep af op de Hunsinge (of Peizerdiep).¹²⁶

Ten noorden van Hoogkerk is het verloop van het Peizerdiep onduidelijk. Het lijkt er op dat deze zich hier splitste in meerdere lopen, waarvan er één, de Hunsinge, langs Nieuwklap richting Aduard en één langs Slaperstil richting Dorkwerd liep. Na verschillende minder geslaagde pogingen werd vermoedelijk in de vroege 15e eeuw het Aduarderdiep gegraven, een rechte afwatering naar het Reitdiep bij Aduarderzijl.¹²⁷

¹²¹ Van den Broek, 2007

¹²² Van den Broek, 2007, 234

¹²³ Van den Broek, 2007, 281

¹²⁴ Van den Broek, 2007, 281

¹²⁵ Van den Broek, 2007, 281

¹²⁶ Van den Broek, 2007, 281

¹²⁷ Van den Broek, 2007, 249; Van den Broek, 2015b



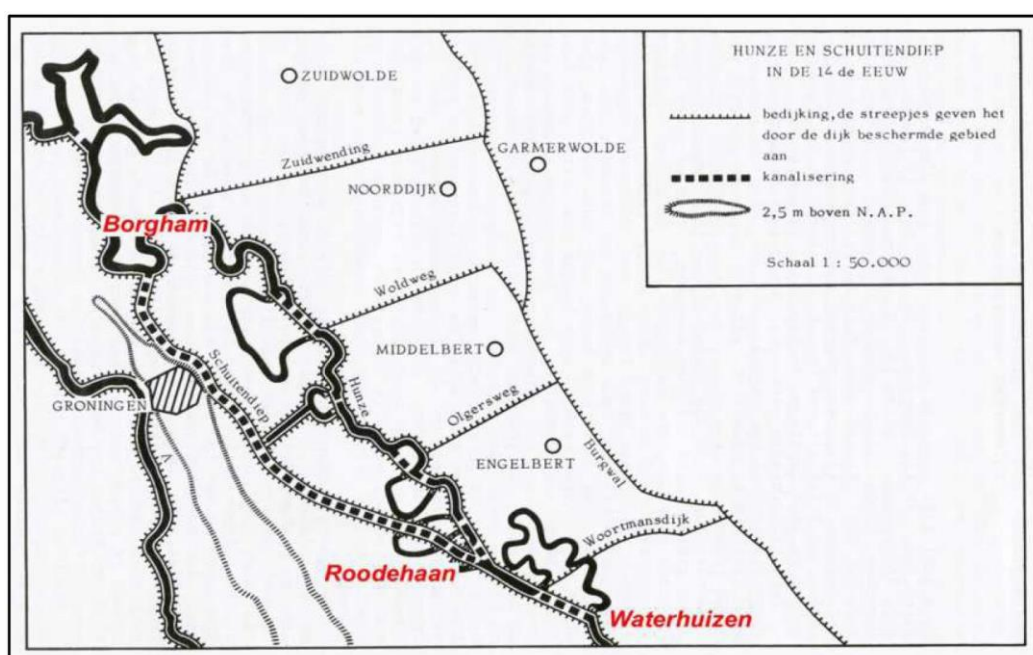
Figuur 28. Laat-Middeleeuwse ingrepen in de hoofdafwatering ten westen van de stad. Naar Van den Broek, 2015, 38.

Het water ten oosten van de stad, de omgeleide Hunze

Aan de oostzijde van de stad vormde de Hunze de hoofdstroom waarlangs het Drentse water naar het noorden afstroomde. Bij de wijk De Hoogte kwam de Hunze samen met de A. In de loop van de 14e eeuw werd de situatie aan de oostzijde van de stad door verschillende oorzaken steeds minder ideaal. Het water dat via de Hunze afstroomde moest, als gevolg van de opslibbing van de Paddenpoel, door een smalle rivierbedding worden afgevoerd. Het maaiveld van de veengebieden ten oosten van de Hunze (omgeving Noorddijk, Middelbert, Engelbert) kwam steeds lager te liggen door onder andere ontwatering van het veen. Om zich te beschermen tegen dit water werden op de rechter oever van de Hunze de Drenterwolder dijken aangelegd (een precieze locatie en datering ontbreekt). Ook werd in 1370 een inlatingsakte uitgevaardigd waarin werd vastgelegd dat het water van Middelbert en

Engelbert via het systeem van watergangen van het Scharmerzijlvest naar de Eems mocht stromen (figuur 32).¹²⁸ In 1408 volgde het kerspel Noorddijk dit voorbeeld en zocht een uitweg in noordelijke richting voor haar water.¹²⁹ Een belangrijke oorzaak van het probleem, de grote toevoer van Drents water, werd hier niet mee opgelost.

Als antwoord op deze problematische situatie werd aan het eind van de 14e eeuw het Schuitendiep gegraven. Hiermee werd het Drentse water meer westelijk van de Hunze afgeleid naar het noorden. De aanleg zou nog twee andere doeleinden hebben gehad: controle op de turfvaart en toevoer van water voor de stadsgrachten.¹³⁰ Bij Waterhuizen werd een meander in de Hunze afgesneden, vervolgens werd vanaf Roodehaan een watergang gegraven die via de stadsgracht en de Kleisloot (later Boterdiep) ter hoogte van Borgham weer aansloot op de Hunze (figuur 29).



Figuur 29. De afleiding van de Hunze volgens Overdiep. (Afgebeeld in Van den Broek 2015, 27)

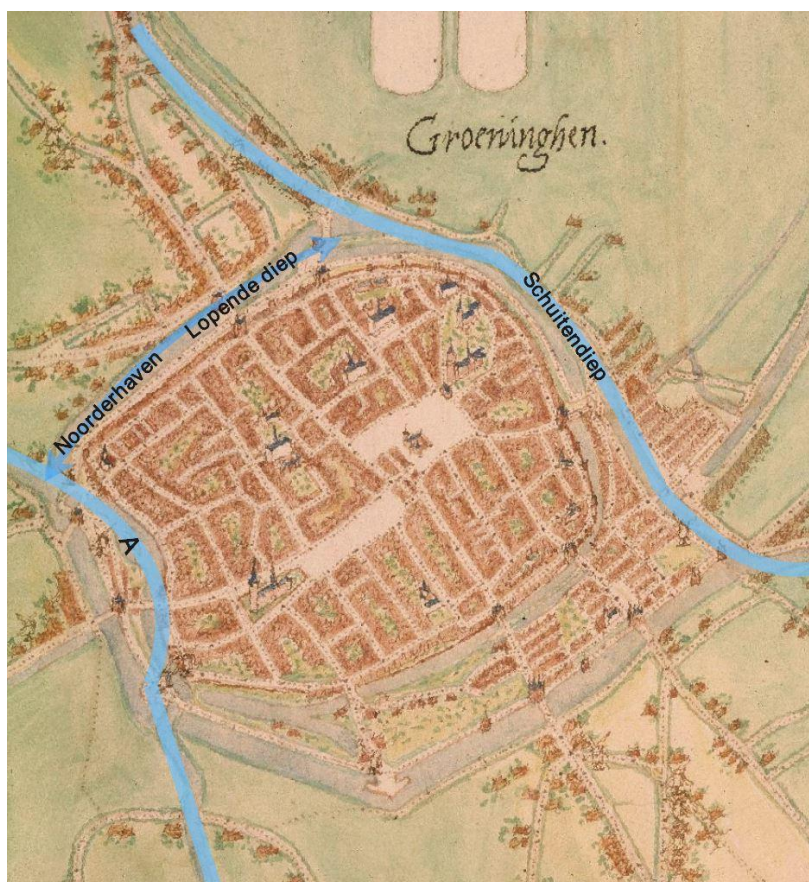
Hunze en Aa verbonden

Vermoedelijk hebben er in de tweede helft van de 15e eeuw grote waterstaatkundige veranderingen plaatsgevonden aan de noord- en noordoostzijde van de stad. Volgens Van den Broek werd in 1470 of 1471 het Hunzewater in het oosten, via het Lopende Diep en de Noorderhaven verbonden met de A in het westen (figuur 30). Door deze nieuwe verbinding verloor het Selwerderdiep, dat voorheen het Hunzewater naar het noorden afvoerde, haar afwaterende functie en veranderde in een schipsloot. Eén van de aanleidingen voor deze veranderingen zou de modernisering van geschut zijn, waardoor een stelsel van grachten en wallen rond de stad moest worden gelegd.

¹²⁸ Van den Broek, 2015, 10

¹²⁹ Van den Broek, 2015, 25

¹³⁰ Overdiep noemt deze drie doeleinden. Van den Broek vindt het laatste argument weinig plausibel, omdat de stadsgracht hoger ligt dan de Hunze. Van den Broek, 2015, 28



Figuur 30. Waarschijnlijk in 1470 of 1471 werd een verbinding gegraven tussen het Schuitendiep en de A. Ondergrond: Stadsplattegrond Jacob van Deventer, ca. 1565.

De nieuwe waterstaatkundige situatie, waarbij het Hunzewater via de A naar het noorden werd geleid, bleef tot in de tweede helft van de 19e eeuw bestaan. In 1866-1876 werd het Eemskanaal gegraven dat sindsdien het water van de Hunze en A naar de Eems afvoert. Na het gereedkomen van dit kanaal werd het Reitdiep bij Zoutkamp afgesloten met een zeeverende sluis.

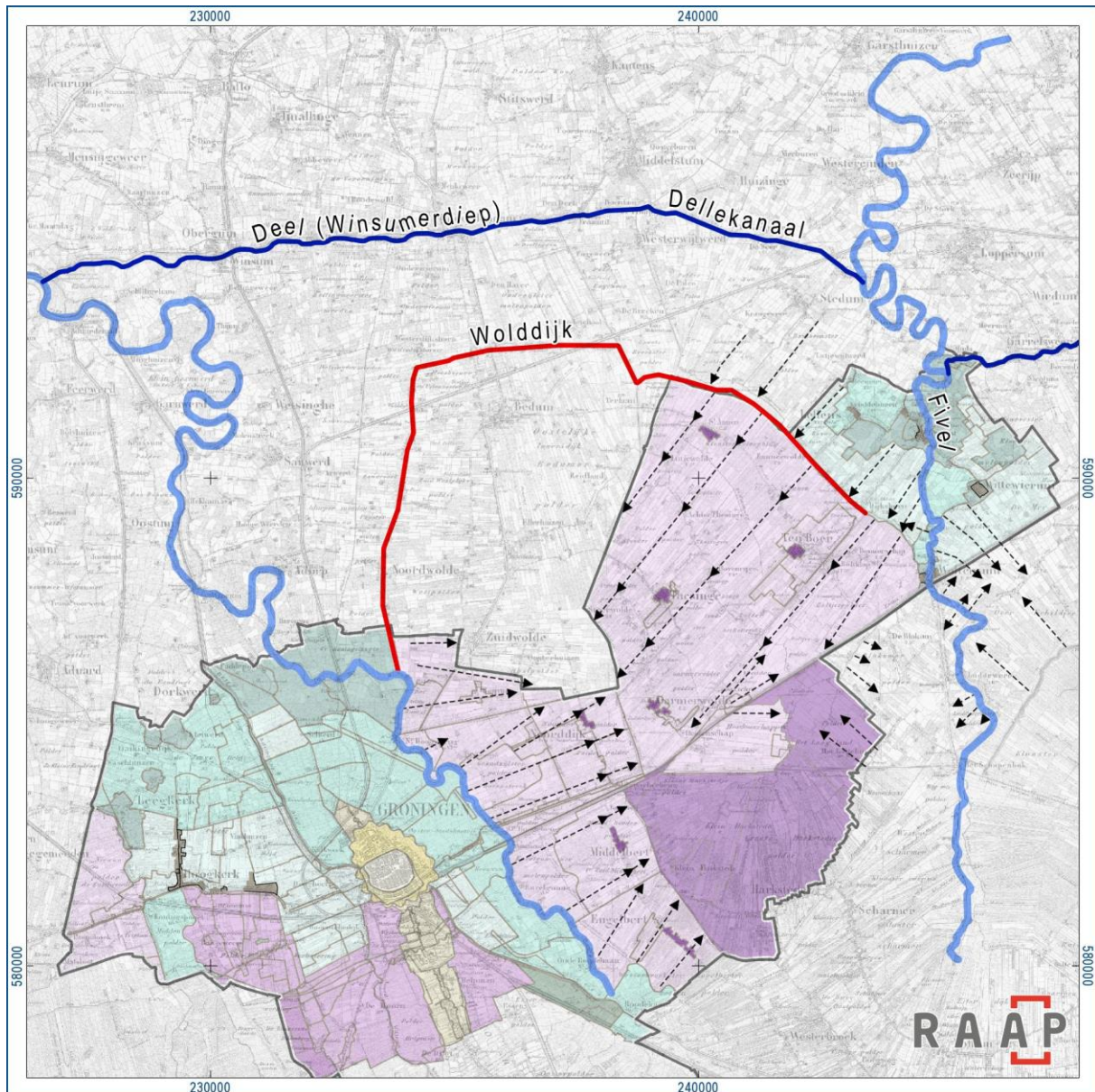
6.2.3 Afwatering in Ten Boer

Ten Boer valt binnen het centrale Woldgebied. Bij aanvang van de ontginningen in de 10e eeuw lag hier het overblijfsel van een meters dik veenpakket op een kleibodem. In de 10^e tot 12^e eeuw trokken ontginners vanaf de omringende kwelders dit gebied binnen. Natuurlijke waterlopen met hun kwelder- en oeverwallen speelden een belangrijke rol als basis voor de ontginningen.¹³¹ In het westen vormde de Hunze de basis; in het oosten de Fivel en in het noorden de kwelderwallen van Menkeweer, Onderdendam en Westerwijtwerd. Door het graven van sloten, haaks op de natuurlijke waterlopen kon het ontgonnen land ontwaterd worden. Kloosterregisters uit de tijd van de vroege ontginning vermelden leveranties van rogge en koren, dat blijkbaar op de net ontgonnen veenakkers werd verbouwd. Als gevolg van de ontginning en ontwatering klonk het veen in en oxideerde het. Hierdoor drong zuur water uit de hoger gelegen onontgonnen veengebieden en brak water vanuit de hoger gelegen kwelders, de

¹³¹ Ligtendag, 1995, 100

ontginning binnen. Door de maaiveldddaling kwam het ontgonnen veengebied geleidelijk in een kom te liggen, omgeven door de hoge randen van de kwelder en oeverwallen van de Hunze en Fivel.

Om de wateroverlast het hoofd te bieden begonnen de bewoners met het opwerpen van huiswierden. Het ontgonnen land bleef last houden van het toestromend water en rond 1200 werd de Wolddijk aangelegd: een lange ringdijk op de overgang van oever- en kwelderwal naar het veengebied.



Figuur 31. De ontginning van en waterhuishouding rondom de voormalige gemeente Ten Boer in de late middeleeuwen.

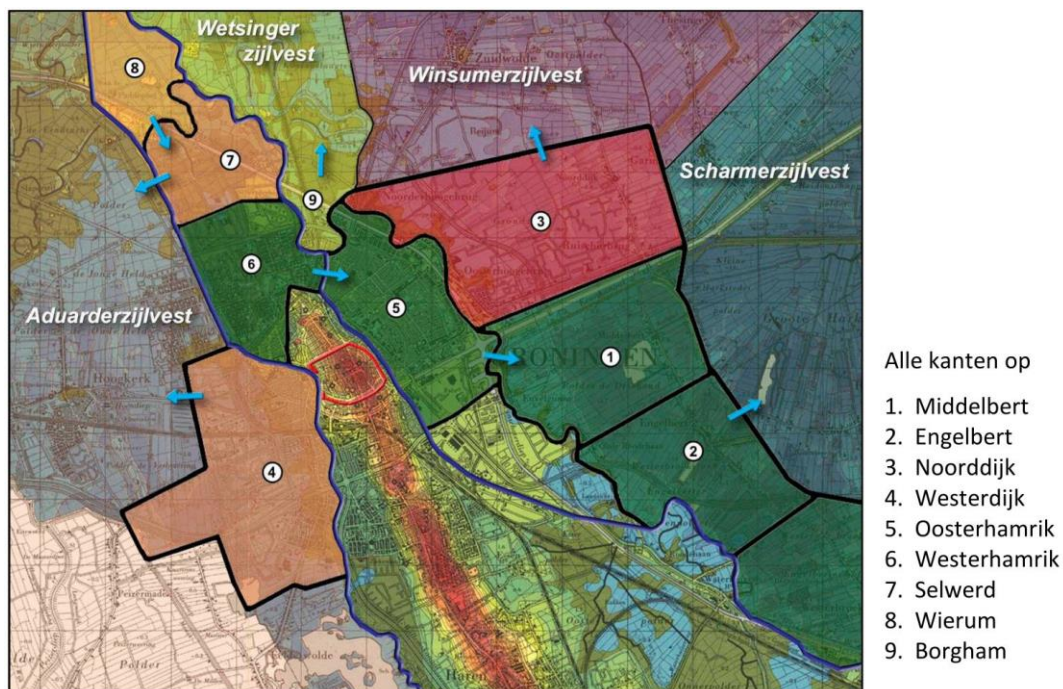
6.2.4 Bedijking en bekading

In het kader van de systematische slagenontginningen, zowel in het veen- als in het klei-op-veengebied, werden er zijkades of *sydewenden* aangelegd, om het water van de burenen te weren. De Zuidwending in het westen en de Beijumer Zuidwending in het noordoosten zijn daarvan nog

voorbeelden.¹³² Deze kaden maakten het ook mogelijk om verschillende waterstaatkundige eenheden in het leven te roepen, het begin van een polderindeling.¹³³

Ook in de grootschalige ontginning van het reitland ten westen van de stad werd voorzien in compartimenterende dijkjes, en wel aan de Groningse zijde. Daar ligt deels de basis voor het Penningsdijkje¹³⁴ en noordelijk daarvan een tochtsloot met dijkje (oost-west-gedeelte van de Professor Uilkenweg). Het Penningsdijkje was de noordgrens van de stadstafel.¹³⁵ Twee takken van dit dijkje omsluiten samen met de Paddepoelsterweg een driehoekig galgeveld.¹³⁶

Het Penningsdijkje heeft een bijzondere waterstaatkundige geschiedenis. In de vroege 15e eeuw lukte het vanwege de hoge waterstanden van Reitdiep en Selwerderdiepje niet goed om het gebied noordwestelijk van de stad af te wateren. In 1434 werd een akkoord bereikt om het gebied naar het oosten via het Damsterdiep te laten afwateren. Voorwaarde was wel dat het Westerstadshamrik en de omgeving van Selwerd waterstaatkundig van elkaar gescheiden werden, zodat er geen vreemd water uit Selwerd en Paddepoel het gebied zuidelijk van het dijkje konden instromen (figuur 32). Het dijkje kreeg de naam afsluitings- of pendingsdijk, hetgeen verbasterde tot Penningsdijk.¹³⁷ De gebieden Selwerd en Wierum waterden nu af op het Aduarderzijlvest in het westen.



Figuur 32. Reconstructie van de afwatering van de verschillende polders richting de zijlvesten in het midden van de 15e eeuw. Afgebeeld in Van den Broek, 2015, deel 8, 75.

¹³² Schroor & Meijering, 2007, 31

¹³³ Schroor & Meijering, 2007, 30

¹³⁴ Deze dijk verdween bij de aanleg van de Zernike Campus. Tussen de campus en de Paddepoelsterweg is een klein stukje bewaard gebleven.

¹³⁵ Van den Broek, 2007, 279

¹³⁶ Van den Broek, 2007, 279

¹³⁷ Van den Broek, 2007, 279

Zoals eerder vermeld kregen ook de ontginningen van Engelbert, Middelbert en Noordijk te maken met de gevolgen van oxidatie en inklinking van het veen, die door de grootschalige ontginning in gang waren gezet. Rond 1350 lijkt het punt bereikt dat het maaiveld dusdanig was gedaald dat het overtollige water niet meer op de Hunze kon worden afgevoerd. Mogelijk werd om overstroming door het water van de Hunze te voorkomen op de rechter oever van de Hunze een dijk aangelegd.¹³⁸ Haaks op deze dijk werden drie zijdwendingen aangelegd die de waterstaatkundige scheiding tussen Noordijk, Middelbert en Engelbert gingen vormen. Van noord naar zuid de Wyrkeszuidwending (Timpweg, De Waard, Woldweg, Olgerweg en Woortmansdijk (buiten gemeente Groningen)). Aan de oostzijde van de ontginning werd de Borgwal aangelegd, die in het noorden aansloot op de Beijumerzuidwending. De precieze functie van de Borg is voornamelijk onduidelijk. In de situatie die rond 1370 was ontstaan werden Middelbert en Engelbert af op zowel de Hunze in het (noord)westen, als het Scharmerzylvest in het noordoosten (figuur 32).¹³⁹

6.2.5 Watergangen voor transport

Boterdiep en Nye graft

Met de economische ontwikkeling van Groningen groeide ook de wens een betere ontsluiting over het water te krijgen. Een van de eerste zetten in die richting was de aanleg van het Boterdiep (of Kleislout, die vermoedelijk al in de tweede helft van de 14e eeuw werd gegraven als onderdeel van een vaarverbinding tussen Hunsingo en Groningen. Het doorsnijden van de verkaveling wijst op een aanleg na de verkaveling en een niet-primair waterstaatkundige functie.¹⁴⁰ Rond 1422 werd het Boterdiep verlengd naar het zuiden door een water dat aangeduid werd met 'Nye Graft'. Later zou de Nye Graft opgenomen in wisselend het Selwerderdiep¹⁴¹ en Boterdiep.¹⁴² Door de toenemende scheepvaart werd in 1611 het Boterdiep sterk verbeterd, zodat men makkelijker van Groningen naar Bedum kon varen.¹⁴³ Later die eeuw werden er jaagpaden langs het diep aangelegd.¹⁴⁴

Schuitendiep en Selwerderdiep

Als onderdeel van waterstaatkundige verbeteringen, werd een halve eeuw later het Schuitendiep en Selwerderdiep gegraven, als een afleiding van de Hunze (zie ook paragraaf 0). Het Schuitendiep lijkt mede aangelegd te zijn voor de turfvaart vanuit de nieuwe verveningsgebieden naar de stad.¹⁴⁵ De oude loop van de Hunze bleef in het zuidelijk deel bewaard als perceelscheidende sloot, en noordelijk van het Damsterdiep als diepje (later met Selwerderdiepje aangeduid).

Ten noorden van de binnenstad werd het Selwerderdiep gegraven die het Schuitendiep met de Hunze bij de Borgham verbond. Aanvankelijk fungeerde het Selwerderdiep als afwateringskanaal, later van 1470-1471 tot 1589 werd deze ook gebruikt als scheepvaartroute.¹⁴⁶ Aan het eind van deze periode

¹³⁸ Van den Broek, 2015, 3

¹³⁹ Van den Broek, 2015, 18

¹⁴⁰ Van den Broek, 2015a, 35

¹⁴¹ De waterloop tussen de stad en de Borgham wordt in de meeste geraadpleegde bronnen Selwerderdiep genoemd. Op topografische kaarten uit de 20^e eeuw staat dit water echter ook aangeduid met Selwerderdiepje. In dit rapport noemen we het noordelijk deel van de oude Hunzelooop 'Selwerderdiepje'; het deel tussen Noorderhoogbrug en de binnenstad 'Selwerderdiep'.

¹⁴² Van den Broek veronderstelt op basis van historische bronnen en resultaten van archeologisch onderzoek dat de Nye Graft-Boterdiep-Kleislout en Selwerderdiep ter hoogte van de huidige straat Boterdiep twee gescheiden waterlopen zijn geweest. Omdat de historische bronnen niet expliciet zijn en resultaten van het archeologisch onderzoek een ander beeld laten zien, gaan wij er van uit dat alle benamingen duiden op dezelfde watergang die lag op de plaats van de huidige straat Boterdiep. (Van den Broek, 2015, 17)

¹⁴³ Schroor, 2009, 40

¹⁴⁴ Schroor, 2009, 41

¹⁴⁵ Van den Broek, 2007, 278; Schroor, 2009, 17

¹⁴⁶ Van den Broek, 2015, dl.9, 21

was het Selwerderdiep dusdanig verland dat besloten werd het Boterdiep vanaf Noorderhogebrug tot het Schuitendiep uit te graven om weer als scheepvaartverbinding te kunnen dienen.¹⁴⁷

Winschoterdiep

Begin 17e eeuw kreeg het Winschoterdiep in verschillende fasen haar latere vorm. In de periode 1618-1628 werd als onderdeel van de vervening aldaar het gedeelte tussen Foxhol en Zuidbroek aangelegd. Dit water kreeg de naam Schuitendiep (niet te verwarren met het Schuitendiep in de stad Groningen). In de periode 1634-1636 werd dit water in westelijke richting verlengd tot het Schuitendiep (bij de Hunze) en in oostelijke richting tot Winschoten.¹⁴⁸ De als trekvaart ingerichte waterweg werd Winschoterdiep genoemd. Deze verbinding speelde een belangrijke rol in het vervoer van turf uit de verveningen. Na de voltooiing van het Van Starckenborghkanaal werd in het verlengde van het Van Starckenborghkanaal tussen het Eemskanaal en het Winschoterdiep bij Roode Haan een nieuw kanaal gegraven, het huidige Winschoterdiep. Het oude tracé dat hiermee werd afgesneden kreeg de naam Oude Winschoterdiep. Nadat de gemeente halverwege de 20e eeuw had besloten dat de stad een zeehaven moest blijven, werd in 1959 de Hunzehaven aan het Winschoterdiep aangelegd, in de jaren '60 gevolgd door de Deense Haven, Zweedse Haven en Finse Haven. Dit valt echter buiten het tijdsbestek van deze studie.

Damsterdiep

In 1424 werd het Damsterdiep aangelegd als rechte verbinding tussen de stad en de Delf, een waterweg naar de Eems bij Delfzijl. De aanleg was mogelijk gemaakt door de aanleg van het Schuitendiep en de afwaardering van de Hunze tussen Waterhuizen en Borgham (figuur 29). Een dam zorgde tot 1573 voor de scheiding van het water tussen Schuitendiep en Damsterdiep. De landbarrière kon door schepen via een overtoom worden gepasseerd.¹⁴⁹ Dat zorgde voor een ontsluiting van de stad richting de Eems. In 1650 eeuw werd het Damsterdiep door verdieping, verbreding en de aanleg van jaagpaden als trekvaart ingericht.¹⁵⁰

Hoendiep

Het Hoendiep ontstond als Hoensloot, een gegraven verbinding die haaks op het oude afwateringspatroon stond. In de 16e eeuw werd de sloot verbeterd en kreeg het de naam Hoendiep. In de 17e eeuw werd het Groninger stelsel van trekvaarten verbonden met het Friese stelsel en daarmee tegelijkertijd West-Nederland.¹⁵¹ Dit gebeurde door de aanleg van de trekvaart van Scheeftil, via Gaarkeuken naar Strobos, vanwaar men via Dokkum door kon varen naar Leeuwarden. Op de kop van het Hoendiep, bij de Apoort, lag het Leeuwarderveer, waar vanaf 1656 een veerverbinding op Dokkum werd onderhouden.¹⁵²

Noord-Willemskanaal

Een commerciële partij zorgde in het midden van de 19e eeuw voor de aanleg van een kanaal tussen de Drentse Hoofdvaart bij Assen en de stad Groningen, dat in 1861 in gebruik werd genomen. Deze kreeg de naam Willemsvaart, genoemd naar koning Willem III (1817-1890). Het gedeelte naast de Drentse A ten zuiden van de stad Groningen werd Hoornsediëp genoemd.

¹⁴⁷ Van den Broek, 2015, dl.9, 33

¹⁴⁸ Ligtendag, 1995. 246-247

¹⁴⁹ Schroor, 2009, 17

¹⁵⁰ Ligtendag, 1995. 246

¹⁵¹ Ligtendag, 1995. 246

¹⁵² Van Westing, jaartal onbekend, 28

Eemskanaal

Parallel aan het oude Damsterdiep werd tussen 1866 en 1876 het Eemskanaal aangelegd.¹⁵³ Het verbond de stad Groningen met Delfzijl. In 1963 werd het kanaal verbreed. Het diende vanaf de aanleg al zowel voor de scheepvaart als voor de afwatering, omdat door het afgraven van de veengebieden afwateringsproblemen waren ontstaan. Het Reitdiep kon al het water niet meer aan en werd tussen 1873 en 1876 afgesloten.¹⁵⁴

Verbindingskanaal

In het kader van de ontmanteling van de vesting door de Vestingwet van 1874 kon er een verbindingskanaal tussen de Willemsvaart (1861) en het Eemskanaal (1876) door de voormalige vestingwerken worden gegraven. Dat werd het Verbindingskanaal.¹⁵⁵

Gorechtkanaal en Oosterhamrikkanaal

De scheepvaart kwam in de vroege 20e eeuw in een stroomversnelling. Om die reden werden er aan de oostzijde van de stad nieuwe kanalen aangelegd. Het Gorechtkanaal (1919) en het Oosterhamrikkanaal (1924, bedoeld voor de aanvoer naar de gasfabriek, kregen uiteindelijk niet de rol die bedacht was, want vanaf 1927 werden plannen gemaakt voor een grotere boog om de stad, het Van Starckenborghkanaal.¹⁵⁶ Het Oosterhamrikkanaal bleef nadien bestaan en verbonden met het nieuwe kanaal, het Gorechtkanaal bleef slechts als serie vijvers bestaan.

Van Starckenborghkanaal

Het laatste grote kanaal in de omgeving van Groningen is het Van Starckenborghkanaal, dat was bedoeld voor de scheepvaart tussen Lemmer en Groningen. Het kanaal werd als werkverschaffingsproject uitgevoerd en in 1938 geopend. In het noordwesten van de gemeente kruiste het nieuw kanaal het Reitdiep, ter hoogte van Noorderhogebrug het Boterdiep, vervolgens doorsneed het kanaal enkele meanders van de vroegere Hunze en sloot ten zuiden van Oosterhogebrug aan op het Eemskanaal.

Havens aan de westzijde van de stad

Waar bevaarbare waterlopen een stad ontsluiten, ontstaan ook havens. Door de veranderingen in bevaarbaarheid en het aanleggen van nieuwe kanalen, maar ook door veranderingen in industrie en handel hebben de havenactiviteiten zich meermaals verplaatst. In de Late Middeleeuwen bevond de haven zich aan de westzijde van de stad, op de oevers van de A en het Menrediep (huidige Lage der A en Sledemenerstraat).¹⁵⁷ Na de verbinding van het Schuitendiep met het Reitdiep ontstond tussen de spilsluizen en het Reitdiep de Noorderhaven. Hier, buiten de omwalling, stonden in de tweede helft van de 16e eeuw twee kranen die de schepen van Reitdiep konden laden en lossen (figuur 33).¹⁵⁸

¹⁵³ Bastmeijer & Overbeek, 2003

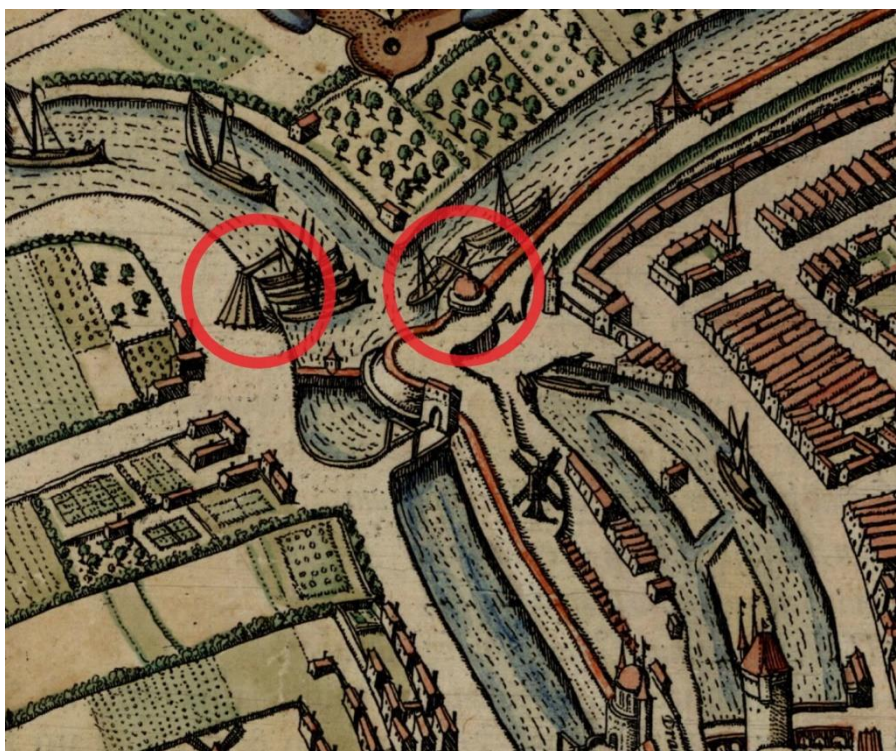
¹⁵⁴ Bastmeijer & Overbeek, 2003; Schroor, 2009, 47

¹⁵⁵ Schroor, 2009, 47

¹⁵⁶ Schroor, 2009, 57

¹⁵⁷ Van den Broek, 2015, 3

¹⁵⁸ Braun en Hogenberg, 1575.



Figuur 33. De twee kranen in de noordwesthoek van de stad, volgens Braun en Hogenberg, 1575.

Waar het Hoendiep (als Hoensloot gegraven voor 1360) bij de stad kwam lag de Westerhaven (huidige Aweg). Op de stadsplattegronden van Jacob van Deventer (1565) en Braun en Hogenberg (1575) ontbreekt een duidelijke aanwijzing voor een haven, maar is wel een voorstad met afgebeeld. Op de plaats van deze voorstad moet in de tweede helft van de 16e eeuw een groot bastion zijn opgeworpen, net buiten de toenmalige Buiten-Apoort. Dit bastion werd rond 1620 geslecht en langs het teruggebrachte Hoendiep werd een haven ingericht.

De opheffing van de Vestingwet in 1874 heeft grote invloed gehad op de havens in Groningen. Doordat de vestingwallen en -grachten hun functie verloren, konden deze worden ingericht als haven voor de steeds groter wordende (stoom)schepen. De Westerhaven lijkt al voor de opheffing te zijn aangelegd en moet omstreeks 1865 gereed zijn gekomen. Deze haven was ingericht voor stoom- en beurtschepen, waaronder aardappel- en turfschepen. Aan de noordzijde van de haven stonden pakhuizen; de zuidzijde werd bebouwd met schipperswoningen en cafés.¹⁵⁹ Rond 1960 werden zowel delen van het Hoendiep als de Westerhaven gedempt.

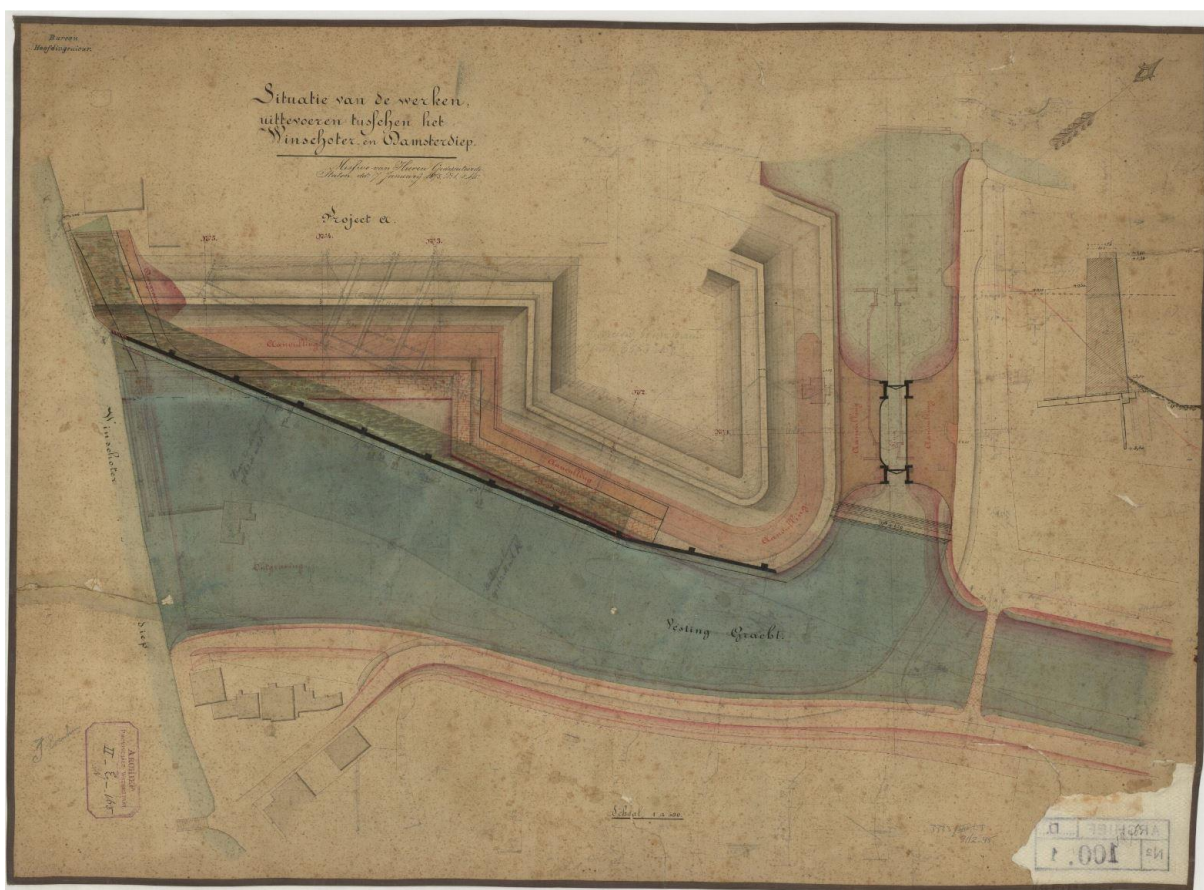
Havens aan de oostzijde van de stad

Het Schuitendiep werd eind 14e eeuw vermoedelijk (mede) aangelegd voor het vervoer van turf. Binnen de stad ontstond langs dit water een turfhaven, die tot in de 20e eeuw heeft gefunctioneerd.¹⁶⁰ Na de aanleg van het Damsterdiep in het eerste kwart van de 15e eeuw en de uitdieping ervan rond 1600 werd dit de belangrijkste verbinding richting de oostelijke Ommelanden. Op de plek waar het Damsterdiep op het Schuitendiep uitkwam lag in de 15e eeuw een overtoom, die in de 16e eeuw zou

¹⁵⁹ Kortekaas, 1999, 4

¹⁶⁰ Van den Broek, 2015, deel 7, 38

worden vervangen door een sluis. In de 19e eeuw was een van de zuidoostelijke vestinggrachten ingericht als Drekhaven (nabij huidige Veemarktstraat, vanwaar stadsafval naar de veenkoloniën werd vervoerd. Na de opening van het Eemskanaal in 1876 verplaatsten de havenactiviteiten in het oosten van de stad zich naar de Oosterhaven. Door het vervallen van de Vestingwet in 1874 kon op de plaats van de voormalige stadsgracht deze haven worden ingericht, die in 1878 werd geopend.



Figuur 34. Kaart uit 1875 van de Damstersingel met sluis en de Oosterhaven gemaakt i.v.m. de aanleg van de Oosterhaven.

Rond de havens ontstond infrastructuur voor de overslag en opslag van goederen en de verwerking van grondstoffen, bestaande uit o.a. pakhuizen, ververijen en industriemolens. Langs de (voormalige) havens zijn vooral de kades en (graan)pakhuizen behouden gebleven, veelal verbouwd tot appartementencomplex.

6.2.6 Industrie en nijverheid¹⁶¹

Pannen- en steenbakkerijen

In grote delen van de provincie Groningen kwam steenfabricage voor. De ruimtelijke spreiding hing vooral samen met het voorkomen van lichte kleigronden en de aanwezigheid van bevaarbaar water. Binnen de gemeente Groningen concentreerde de kleiwinning (tichelen) zich in het noorden, in het gebied van de Koningslaagte. Uit welke periode deze afticheling dateert is onbekend. In de nabijheid, aan Selwerderdiepje, zijn in het verleden resten van laat-middeleeuwse steenovens opgegraven, zoals bij het erf Klein Klooster en ten noorden van 't Hemelrijk.¹⁶² Voorts zijn er resten van steenovens aangetroffen bij de Ulgersmaweg en langs het Reitdiep ten zuiden van de spoorbrug. Door latere stedelijke ontwikkeling zijn afgetichelde percelen, indien deze aanwezig waren, niet meer herkenbaar, ook niet op het AHN.

De grootschalige steenfabricage rond Ten Boer kwam pas in latere periode op gang. Aan het Damsterdiep verschenen aan het eind van de 19^e eeuw steenfabrieken in Winneweer en Ten Post. Klei werd waarschijnlijk gewonnen in de directe omgeving, getuige de vele percelen met een relatief laag maaiveld.

6.2.7 Oorlog en defensie¹⁶³

Tweede Wereldoorlog

Rondom de stad zijn (vaak nog zeer vaag) relictten van loopgraven en tankgrachten te vinden in het maaiveldreliëf. De loopgraven en tankgrachten werden vanaf september 1944 aangelegd onder leiding van Organisation 'Todt' als onderdeel van de 'Frieslandriegel'. Rondom vrijwel de gehele stad lagen loopgraven; de tankgrachten waren vooral bij de westelijk en zuidelijke toegangswegen aangelegd. Langs deze wegen waren ook verschillende betonnen obstakels geplaatst. Op enkele plaatsen zijn nog fragmenten van loopgraven in het reliëf te zien, onder andere nabij de Selwerderhof, de Driebondsweg, Euvelgunnerweg, Vestdijklaan en Johan van Zwedenlaan. Aan de Duinkerkenstraat, op een terrein met grondopslag is het laatst, nog herkenbare stuk tankgracht aanwezig. Tussen de vloeivelden ten westen van de stad zijn drie bakstenen bunkers aanwezig.

6.2.8 Bestuur

Bestuurlijke eenheden en grenzen zijn onlosmakelijk verbonden met de landschapontwikkeling. Tijdens de ontginningen in de Late Middeleeuwen werden de nog vage vroegmiddeleeuwse grenzen verscherp. Veel van deze grenzen kwamen te liggen aan de randen van ontginningseenheden en werden gevormd door dijken, kaden of belangrijke waterlopen.

De bestuurlijke geschiedenis van de gemeente Groningen is zeer complex. In zijn dissertatie heeft Van den Broek de oorsprong, ligging en geschiedenis van veel bestuurlijke eenheden weten te duiden, maar

¹⁶¹ De hier genoemde elementen zijn geïnventariseerd als onderdeel van een oppervlaktereliëfstudie. Omdat de hierbij geïnventariseerde elementen beter thuishoren in de categorie 'Industrie en nijverheid' zijn deze hieronder beschreven. Buiten deze nog in het reliëf waarneembare elementen zijn er dus geen andere elementen uit deze categorie geïnventariseerd.

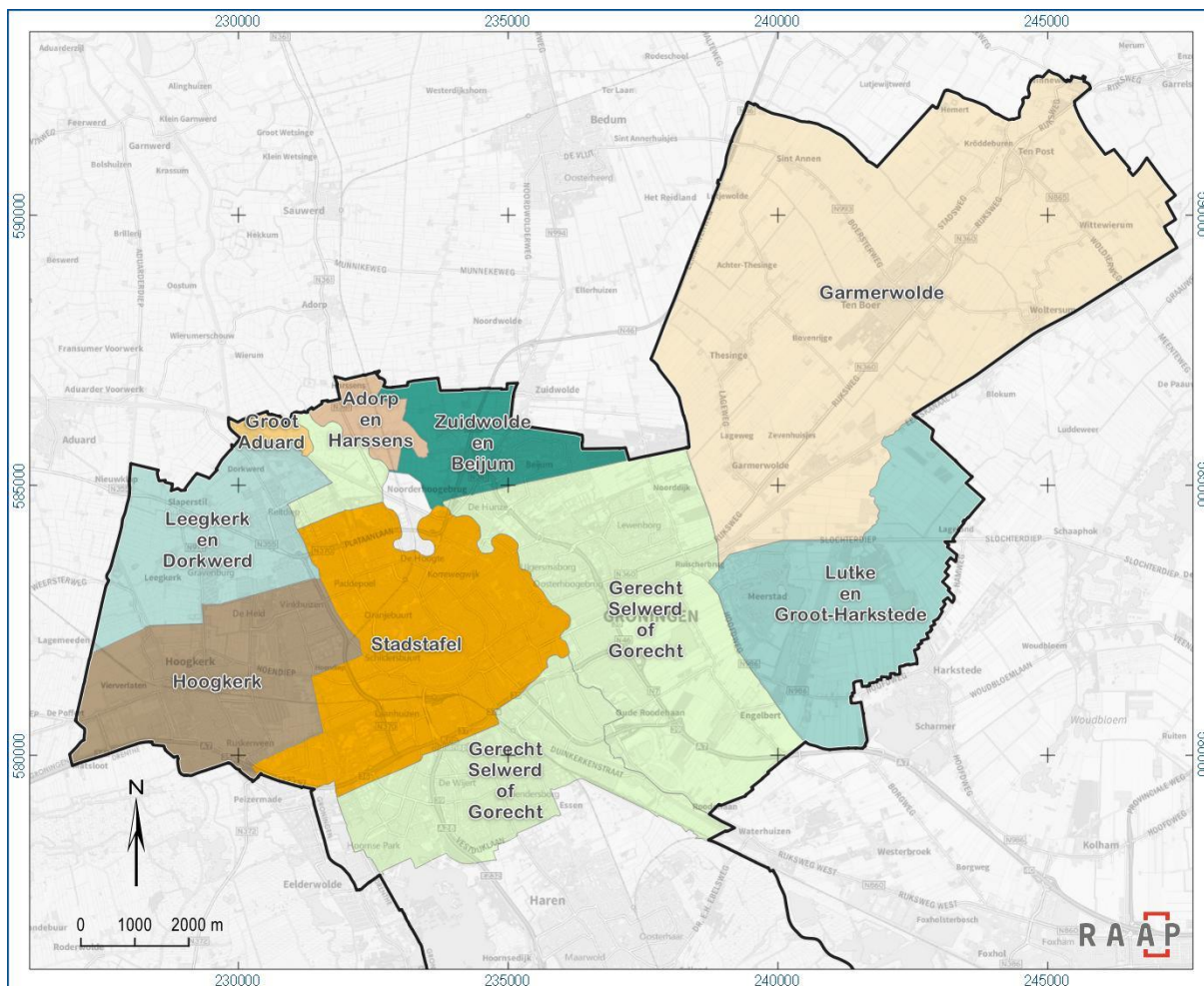
¹⁶² Archis3, Complexen.

¹⁶³ De hier genoemde elementen zijn geïnventariseerd als onderdeel van een oppervlaktereliëfstudie. Omdat de hierbij geïnventariseerde elementen beter thuishoren in de categorie 'Oorlog en defensie' zijn deze hieronder beschreven. Buiten deze nog in het reliëf waarneembare elementen zijn er dus geen andere elementen uit deze categorie geïnventariseerd.

veel blijft ook onzeker. De grenzen van de wereldlijke en kerkelijke machten vertonen een grote overeenkomst, maar wijken door specifieke historische gebeurtenissen ook plaatselijk af.

Rechtsgebieden of rechtstoelen

Rechtsgebieden in Groningen werden ook wel aangeduid met de term rechtstoelen. Tot de Franse tijd was dit de aanduiding voor zowel de rechtsprekende colleges als de ambtsgebieden. Eén van de oudste bestuurlijke eenheden van de gemeente was het Gorecht. Dit was een rechtsgebied rond de stad Groningen (Voormalige rechtstoelen in de huidige gemeente Groningen). Later werd het ook wel aangeduid met de naam Gerecht van Selwerd. Een voorganger van het Gorecht vinden we terug in een schenking die koning Hendrik III op 21 mei 1040 deed. Deze Duitse koning schonk toen 'predium...in villa Cruoninga' aan de kerk van Utrecht. Het betrof het noordelijkste dorp van het graafschap Drenthe en moet van grote omvang zijn geweest. Aan het gebied waren ook speciale rechten en plichten verbonden, waardoor de eigenaar ervan gold als vertegenwoordiger van de koning zelf. De ligging van dit gebied moet ongeveer gelijk zijn geweest aan het laatmiddeleeuwse Gorecht. Binnen het Gorecht zou de nederzetting Groningen een eigen rechtsgebied gaan vormen, ook wel aangeduid als de Stadstafel. De stad behield haar invloed op het Gorecht door het aanstellen van rechters. Het Gorecht bestond uit vier gebieden, waarvan de betekenis en oorsprong onduidelijk is: Selwerd (ten noorden van de Penningsdijk. Wold (ten oosten van de Hunze. Go (globaal ten zuiden van de A7) en de Stadstafel (tussen Reitdiep en Hunze). Binnen het Gorecht lagen totaal 13 kerspelen en buurschappen, waarvan Engelbert, Haren, Helpen, Middelbert en Noorddijk geheel of gedeeltelijk binnen de huidige gemeente lagen.



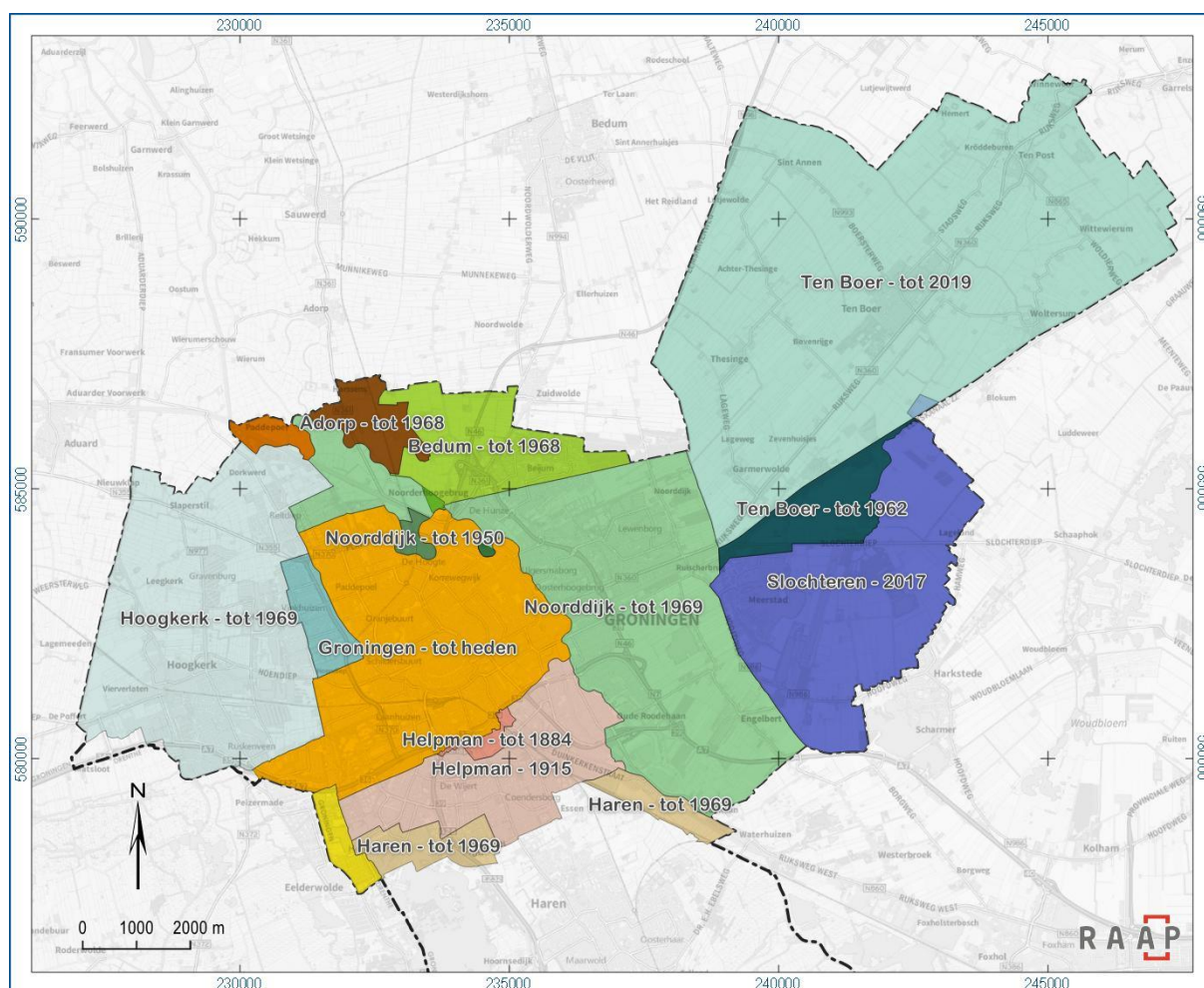
Figuur 35. Voormalige rechtstoelen in de huidige gemeente Groningen.

Buiten het Gorecht maar binnen de huidige gemeentegrenzen lagen gedeelten van die landschappen Westerkwartier, Hunsingo en Fivelingo. Binnen het landschap Westerkwartier lag onderdistrict Middag binnen de huidige gemeentegrens. Hierbinnen lagen de kerspelen Groot Aduard, Leegkerk en Dorkwerd, en Hoogkerk. Van het landschap Hunsingo, lagen de onderdistricten Ubbega en Innersdijk binnen de gemeente. Binnen deze onderdistricten vielen respectievelijk de kerspelen Adorp en Harssens en Zuidwolde en Beijum. Van het landschap Fivelingo vielen binnen de huidige gemeente de onderdistricten Vierendeel en Duurswold. Hierbinnen lagen respectievelijk de kerspelen Garmerswolde en Lutke en Groot-Harkstede.

Gemeenten

Enkele decennia na de Franse tijd, in 1848, werd in Nederland de Gemeentewet ingevoerd die de uiteenlopende vormen van lokaal bestuur die voor de Franse tijd aanwezig waren, moest vervangen door de gemeenten. De indeling van de gemeenten was grotendeels gebaseerd op de al bestaand lokale bestuurlijke gebieden en rechtsgebieden. De rechtstoelen zoals deze tot aan in 1803 aanwezig waren komen dan ook grotendeels overeen met de gemeentegrenzen uit het midden van de 19e eeuw. In de 20e eeuw zijn om uiteenlopende redenen de grondgebieden van gemeenten gewijzigd (Voormalige gemeenten binnen de huidige gemeente Groningen, met jaar van toevoeging aan de

huidige gemeente). In 1884 ging de Helpmanlinie over van Haren naar Groningen. In 1915 werd nog een groot deel van de gemeente Haren bij Groningen gevoegd. In 1912 werd een deel van het huidige Vinkhuizen dat binnen de gemeente Hoogkerk bij Groningen gevoegd. In 1950 volgde delen van de gemeente Noorddijk, die door de aanleg Van Starckenborghkanaal waren 'afgesneden'. Aan de oostzijde van de stad werd in 1962 Ten Boer ten zuiden van het Eemsknaal bij de gemeente Slochteren gevoegd. In 1968/69 kwamen (delen van) de gemeenten Bedum, Adorp, Helpman, Hoogkerk en Noorddijk binnen de huidige gemeente te liggen, waardoor grootschalige stedelijke ontwikkeling mogelijk werd. De meest recente toevoeging betrof een groot deel van de gemeente Slochteren. In 2017 werd het gebied tussen Harkstede en Eemskanaal toegevoegd. Op 1 januari 2019 werd de gemeente Ten Boer aan de gemeente Groningen toegevoegd.



Figuur 36. Voormalige gemeenten binnen de huidige gemeente Groningen, met jaar van toevoeging aan de huidige gemeente.

6.3 Waardering

De resultaten van de waardering van landschapselementen zijn opgenomen in de tabellen die deel uitmaken van het GIS. Hieronder volgen de belangrijkste bevindingen.

Hoog

Hoog gewaardeerd zijn vooral de structuren die al vóór 1832 aanwezig waren en nog (redelijk) gaaf behouden zijn, zoals de infrastructuur in de binnenstad, de restanten van de 17 en 18^e eeuwse vestingwerken, de middeleeuwse waterlopen en kades en veel historische bruglocaties.

Buiten de binnenstad valt de gaafheid van de elementen ten noorden van Selwerd op. Veel waterlopen, kades, verhoogde huisplaatsen en bruglocaties hebben een hoge waardering gekregen. Ten oosten van de binnenstad scoort een deel van de landschappelijke hoofdstructuur hoog, mede door de hoge ouderdom. Het gaat hier om restanten van de Hunze, het Damsterdiep en delen van de linten van Noorddijk en Middelbert. Rondom Meerstad scoren vooral de waterlopen en kades hoog.

Ten zuiden van de binnenstad hebben grote delen van de spoorlijn een hoge waardering gekregen vanwege hun gaafheid en redelijke ouderdom. Ook restanten van de Helperlinie scoren hoog.

Binnen het landelijk gebied rondom Hoogkerk en Leegkerk scoren veel wegen, kades, waterlopen en verhoogde huisplaatsen hoog vanwege hun ouderdom en gaafheid.

In het noordoosten van de gemeente rond Ten Boer scoren vooral de locaties van poldermolens hoog, evenals de waterlopen en de wegenstructuur binnen de dorpen

Middelhoog

Middelhoog gewaardeerd zijn veel historische wegen, waterlopen, dijken/kades en historische brug-of sluislocaties. Voor een deel kennen deze een hoge ouderdom, maar hebben door wijzigingen in het profiel en het materiaalgebruik (asfalt) een middelhoge waardering gekregen. Dit geldt vooral voor de oude wegen en waterlopen in het buitengebied. Een groot aantal jongere elementen die nog wel gaaf zijn vallen ook binnen deze scorecategorie.

Middelmatig

In deze categorie vallen oude wegen waarvan het profiel of het materiaal sterk gewijzigd is. Door opname in stedenbouwkundige ontwikkelingen hebben ze een deel van hun historische kenmerken verloren; bijvoorbeeld door verbreding, aanplant of verharding. Voorbeelden hiervan zijn het Boterdiep, Damsterdiep en Aweg (verbreed na demping. de Hoogeweg naar Dorkwerd (verstedelijkt. de Edelsteenlaan in Vinkhuizen (voormalige Leegeweg, nu verbreed en geasfalteerd). Ook veel jongere wegen (tussen 1832 en 1950) scoren middelmatig, mede door hun geringe ouderdom. Dit geldt ook voor veel kanalen en hun kades, zoals grote delen van het Van Starckenborghkanaal en het Noord-Willemskanaal. Enkele verhoogde huisplaatsen scoren ook middelmatig, veelal doordat ze doorsneden zijn door jongere infrastructuur. Uit de categorie bestuur vallen de gemeentegrenzen (die relatief jong zijn) in deze waarderingcategorie.

Laag

Doordat vooral elementen met een cultuurhistorisch belang zijn geïnventariseerd scoren weinig elementen laag. Enkele waterpartijen bij Hoogkerk scoren laag doordat ze onherkenbaar zijn.

Deel III Bouwkunst en stedenbouw

7 Historische bouwkunst

7.1 Inleiding

Onder de historische bouwkunst wordt het beschermde en onbeschermde 'bovengrondse' gebouwde erfgoed verstaan: gebouwen (objecten, complexen en ensembles), maar ook historisch straatmeubilair, grenspalen, herinneringsmonumenten, monumentale kunst in de openbare ruimte (dat wil zeggen: wandkunst, nagelvast verbonden met architectuur. etc. Voor het onderdeel (historisch-)bouwkundige waarden zijn zowel beschermde als onbeschermde objecten en ensembles geïnteriseerd, gewaardeerd en geselecteerd. De onderlinge samenhang, de ruimtelijke context en de historische gebiedskarakteristiek, speerpunten in het ruimtelijk erfgoedbeleid, kunnen zo optimaal worden vergeleken en gewogen. Ook alle rijksmonumenten en de gemeentelijke monumenten van de gemeente Groningen zijn in de inventarisatie opgenomen.

De inventarisatie en de selectie zijn er op gericht een zo compleet mogelijk beeld te verkrijgen van het waardevolle bouwkundige erfgoed, gerelateerd aan voor Groningen kenmerkende thema's, gebieden en ensembles.

7.2 Bestaande inventarisaties

Beschermde monumenten

In de inventarisatie is in eerste instantie het volledige bestand van beschermde rijks- en gemeentelijke monumenten opgenomen. Het gaat daarbij om ruim 1300 items, die op basis van de bestaande cultuurhistorische waardenkaart zijn gekarteerd. Daarnaast zijn circa 200 objecten met de kwalificatie gemeentelijk monument licht in de kaart verwerkt. Van al deze objecten zijn alleen het objectnummer, de omschrijving (adres en naam) en de status in de tabel achter de kaart verwerkt.

Beeldbepalende panden/gebouwen

Op basis van de bestaande cultuurhistorische waardenkaart en een actuele werkljst zijn ruim 2800 beeldbepalende objecten in de oude gemeente Groningen en 31 beeldbepalende objecten in het buitengebied van de voormalige gemeente Ten Boer opnieuw geïnteriseerd en gewaardeerd. In de achter de CWK liggende tabel is voor deze objecten een groot aantal informatievelen ingevuld.

In de gemeente Groningen geldt voor deze objecten de volgende definitie: Beeldbepalende panden bepalen mede het aanzicht van stad of dorp of zijn onderdeel van een structuur die belangrijk is voor het karakter van het dorp/stad of landschap. Beeldbepalende panden zijn van belang voor de stedenbouwkundige of landschappelijke samenhang.

Karakteristieke gebouwen

Op basis van de bestaande cultuurhistorische waardenkaart en een actuele werkljst zijn ruim 85 karakteristieke objecten in de oude gemeente Groningen en 127 karakteristieke objecten in de voormalige gemeente Ten Boer opnieuw geïnteriseerd en gewaardeerd. In de achter de CWK liggende tabel is ook voor deze objecten een groot aantal informatievelen ingevuld.

In de gemeente Groningen geldt voor deze objecten de volgende definitie: Karakteristieke gebouwen zijn karakteristiek voor de stad, het dorp of het landschap en bepalen mede de identiteit of aanzicht van het

gebied. Deze gebouwen zijn belangrijk vanwege bijvoorbeeld de (oorspronkelijke) functie binnen het gebied, de ouderdom, de bouwstijl en/of de opvallende ligging.

Cultuurhistorische objecten

Een laatste categorie reeds door de gemeente Groningen gesignaleerde objecten op de cultuurhistorische waardenkaart wordt aangeduid met de term: COB: cultuurhistorisch object. Circa 200 objecten, in het bijzonder gesitueerd in de binnenstad, met deze aanduiding zijn opnieuw geïnterpreteerd en gekarteerd en in de achterliggende tabel van informatie voorzien.

Nieuwe inventarisaties

Tenslotte bestaat de inventarisatie uit circa 4000 nieuw aan de bestaande collectie toegevoegde objecten.

7.3 Bronnen en methode

De inventarisatie is opgesplitst in een bureauonderzoeksfase en een “veldwerkfase”. In de bureauonderzoeksfase is kennis genomen van alle bestaande inventarisatielijsten, de informatie in de cultuurhistorische waardenkaart, redengevende beschrijvingen van de rijksmonumenten en de gemeentelijke monumenten, verschillende objectgerichte overzichten zoals lijsten met oorlogsmonumenten, industrieel erfgoed, kunst in de openbare ruimte, wederopbouwobjecten en ensembles en de inventarisaties in de voormalige gemeente Ten Boer. Tevens is relevante literatuur bestudeerd (zie literatuurlijst, alsmede de vele gebieds- en wijkanalyses, die doorgenomen zijn op hierin vermelde en gewaardeerde waardevolle objecten en ensembles.

Het bureauonderzoekdeel omvat ook het raadplegen van via internet ontsloten collecties en informatiebronnen, zoals verschillende beeldbanken, Delpher (historische kranten, de zoeklijsten voor de bouwvergunningen van de gemeente Groningen (Groninger Archieven, de BAG-viewer en de vele via internet beschikbare databases met overzichten van specifieke erfgoedcategorieën en objecttypen (wederopbouw, oorlogsmonumenten, beelden in de openbare ruimte, kerken, hijskranen, molens, begraafplaatsen, etc.). Voor de exacte of meest aannemelijke datering is gebruik gemaakt van de informatie in de bestaande waardenkaart (de korte omschrijvingen of achterliggende documenten, zoals bouwhistorische verkenningen), de zoeklijsten voor de bouwvergunningen van de gemeente Groningen (online) of de bagviewer.

Naast het bureauonderzoek is de gehele gemeente via een combinatie van een straatgewijze schouw via Obliq of Google Maps (streetview) geïnterpreteerd, waar nodig aangevuld met een veldwerkcheck. Op deze wijze zijn alle objecten in hun context bekeken en is informatie over de fysieke verschijningsvorm verzameld. Dit betekent dus dat de objecten en ensembles op basis van hun exterieur zijn geselecteerd en opgenomen in de cultuurhistorische waardenkaart. Daar waar informatie over interieur- en bouwhistorische waarden voorhanden was via verslagen van bouwhistorische verkenningen, kan ook deze doorslaggevend zijn geweest voor opname in de inventarisatie.

Wanneer opgenomen in de inventarisatie?

Naast de rijks- en gemeentelijke monumenten zijn in ieder geval alle eerder door de gemeente Groningen of in de voormalige gemeente Ten Boer geïnterpreteerde objecten in de actuele inventarisatie opgenomen, uitgezonderd een klein aantal objecten, dat inmiddels niet meer blijkt te bestaan of dusdanig is gewijzigd, dat de ondergrens in de waardering niet meer wordt gehaald.

De geïnterpreteerde objecten en complexen hebben gemeen, dat ze alle een positieve of hoge cultuurhistorische en/of ruimtelijke waarde bezitten binnen de (steden)bouwkundige geschiedenis van de gemeente Groningen en de in deze gemeente aanwezige karakteristieke / waardevolle gebieden. Ze zijn in eerste instantie geselecteerd aan de hand van algemeen gangbare architectuurhistorische, cultuurhistorische en historisch-ruimtelijke (ensemble) waarderingscriteria, zoals herkenbaarheid (ten aanzien van de oorspronkelijke functie, een redelijke mate van gaafheid, authenticiteit en/of zeldzaamheidswaarde, zichtbaarheid (beeldbepalend) en ensemblewaarde. De uit deze eerste schifting geselecteerde objecten zijn uiteindelijk ten behoeve van de cultuurhistorische waardenkaart opnieuw gewaardeerd (zie 7.3).

Zoals eerder vermeld is de bestaande selectie, zoals opgenomen in de bestaande cultuurhistorische waardenkaart, uitgebreid met een groot aantal niet eerder geïnterpreteerde objecten en ensembles, in het bijzonder uit het tijdperk van het interbellum (1918-1940) en de naoorlogse periode (tot 1975). Minimaal dient de score van de basiserfgoedwaarde aanwezig te zijn voor opname in de inventarisatie. Zoals aangegeven in de opdracht is de wijk Beijum niet in de inventarisatie betrokken, uitgezonderd hier aanwezige objecten uit de prestedelijke fase.

De GIS-tabel

De via bovenstaande methodiek geïnterpreteerde en geselecteerde historische bouwkunst is samengebracht in een uitgebreide GIS-tabel met een aantal variabelen. Deze GIS-tabel is gekoppeld aan de cultuurhistorische waardenkaart. De variabelen zijn:

- Objectnummer
- Omschrijving (adres + naam / aanduiding)
- Status
- Kern
- Ensemble
- Straat
- Huisnummer
- Adresinformatie
- Categorie
- Subcategorie
- Objecttype
- Subtype
- Bijzonderheden / aanbouwen / bijgebouwen / hekwerken
- Functie oorspronkelijk
- Functie huidig
- Datum exact
- Datum bouwtijd

- Datum periode
- Oudere kern
- Architect-ontwerper
- Bouwstijl
- Bouwhistorische verwachtingswaarde
- Waarde cultuurhistorische waardenkaart
- Criterium 1 t/m criterium 6
- Opmerking / toelichting bij waardering
- Belangrijkste informatiebron
- Enkele velden in de tabel nader toegelicht

Toelichting op de variabelen

Objectnummer

Hier wordt de door de gemeente Groningen gehanteerde objectnummering gevolgd. De objectnummers van eerder geïnventariseerde items zijn overgenomen. De nieuwe inventarisaties zijn van een nieuwe nummering voorzien, te nummeren vanaf 150.000.

Omschrijving

De omschrijving omvat het hoofdadres en een korte aanduiding. Dat kan de naam zijn van het object of een zeer beknopte duiding van het bouwtype. Voor de rijks- en gemeentelijke monumenten is de omschrijving één op één overgenomen van de bestaande omschrijvingen. Bij de overige objecten is een nieuwe omschrijving gemaakt.

Status

Bevat informatie over de huidige status van bescherming (rijksmonument, gemeentelijk monument, gemeentelijk monument light en aanduidingen beeldbepalend pand (BBP, karakteristiek object, cultuurhistorisch object (COB)). Wanneer er geen status is wordt volstaan met 'geen'.

Kern

Betreft de naam van stad of dorp, zoals dat ook vermeld is in het officiële adres.

Ensemble

De naam van het ensemble, waarvan het object deel uitmaakt.

Straat en huisnummer

Actuele adres op basis van de vermelding in de online bagviewer. Voor objecten en complexen met adressen in verschillende straten zijn extra velden beschikbaar. Het vierde adresveld (adresinfo) kan informatie bevatten over nog meer tot het item behorende adressen.

Adresinfo

Bevat de straatnamen en huisnummers van complexen die meer dan drie straten omvatten. Ook kan in dit veld worden vermeld of het betreffende object wellicht een extra objectnummer heeft, dat nu, door nieuwe inzichten (bijvoorbeeld vanwege samenvoegen van gelijksoortige objecten) komt te vervallen.

Categorie

In de inventarisatie wordt een aantal erfgoedcategorieën en thema's onderscheiden. Binnen de erfgoedcategorieën bestaan verschillende subcategorieën en bouwtypen, als verfijning van het hoofdthema. Deze "bouwtypen" zijn in een aparte kolom van de bijbehorende tabel vermeld. In het thema "agrarisch cultuurlandschap" wordt bijvoorbeeld onderscheid gemaakt in de gebouwtypen "boerderij" en "schuur", waarna een verdere verfijning plaats vindt naar type (Oldambtsterboerderij).

De erfgoedcategorieën zijn:

- Agrarisch cultuurlandschap
- Bestuur en rechtspraak
- Gezondheidszorg
- Handel en bankwezen
- Herdenken
- Industrie, nijverheid en ambacht
- Infrastructuur
- Kunst en cultuur
- Maatschappelijk
- Nutsvoorziening
- Onderwijs
- Oorlog en defensie
- Religie
- Sport en recreatie
- Straatmeubilair
- Waterbeheer
- Wooncultuur

Bijzonderheden

Het veld 'bijzonderheden' is bestemd voor informatie over aan- of achterbouwen, bijgebouwen, tuinen en hekwerken, indien relevant genoeg om te vermelden. Ook is hier ruimte voor vermelding van bijzondere gevelelementen of ornamentiek en summiere historische achtergronden. Bij de boerderijen vindt men in dit veld informatie over het erf en de bijgebouwen.

Functie oorspronkelijk

In dit veld wordt uitgegaan van de meest relevante en nu nog goed herkenbare historische functie, op basis van veldwerk of bureauonderzoek. Een in het verleden tot winkelwoonhuis verbouwd woonhuis wordt zo, uitgaande van de nog aanwezige (historische) winkelpui als een winkelwoonhuis geduid.

Functie huidig

Vermelding van de tegenwoordige functie van het object, voor zover bekend en zichtbaar vanaf de openbare weg.

Datum exact

De exacte datering (oorspronkelijk bouwjaar) wordt hier alleen ingevuld als deze op basis van een duidelijke en plausibele vermelding in geraadpleegde bronnen of via opschriften/gevelstenen bekend is. Die bronnen kunnen zijn: literatuur, eerdere inventarisatielijsten, gebiedsanalyses, bouwhistorische verkenningen, de bouwdoossierinformatie van de gemeente Groningen of, wanneer deze heel plausibel lijkt, het in de bagviewer vermelde jaar van ontstaan. Voor circa 100 objecten zijn de bouwdoSSIERS ook fysiek bekeken en is informatie daaruit overgebracht in de tabel.

Datum bouwtijd

In dit veld kan, wanneer bekend, de volledige periode van de bouw worden vermeld, bijvoorbeeld 1960-1962. Ook kan het veld worden gebruikt wanneer het object in zijn huidige verschijningsvorm het resultaat is van twee of meer ingrijpende transformaties. Een voorbeeld zijn de omstreeks 1920-1930 met een volledige verdieping verhoogde laat 19^e-eeuwse arbeiderswoningen, die oorspronkelijk één bouwlaag met kap bezaten. In dit geval kan de vermelding in het veld zijn: 1893-1930.

Datum periode

Dit veld bevat een vermelding van het tijdvak, waarin het object in zijn oorspronkelijke vorm is ontstaan. Hiertoe wordt een vaste tijdvakindeling aangehouden, zodat via deze informatie interessante kaartbeelden kunnen worden getoond. De tijdvakindeling is als volgt: 1200-1600, 1600-1700, 1700-1800, 1800-1850, 1850-1875, 1875-1900, 1900-1910, 1910-1920, 1920-1930, 1940-1955, 1955-1965, 1965-1975, 1975-1990, 1990-2000, 2000-2020.

Oudere kern

Dit veld vermeldt de (vermoede) aanwezigheid van een oudere bouws substantie dan de voorgevel (of zichtgevels) doet vermoeden.

Architect-ontwerper

Informatie op basis van de beschikbare literatuur, eerdere onderzoeken en analyses en de bestaande cultuurhistorische waardenkaart. Ook het bouwdoSSIERonderzoek heeft informatie opgeleverd.

Bouwstijl

Zoveel mogelijk uitgaande van de stijlen-thesaurus van de RCE.

Bouwhistorische verwachtingswaarde

Dit veld bevat, uitgedrukt in een cijfer, de bouwhistorische verwachtingswaarde van objecten, waarvan de bouwcontour min of meer samenvalt met die op de kadastrale minuut van 1832, in het bijzonder van gebouwen buiten het binnenstadsgebied van Groningen. [Zie verder: XXXX]

Waarde cultuurhistorische waardenkaart

In dit veld wordt, uitgedrukt in een kwalificatie, de eindscore van de toetsing aan de hand van de zes criteria vermeld:

Z (Zeer hoge erfgoedwaarde)

H (Hoge erfgoedwaarde)

P (Positieve erfgoedwaarde)

B (Basis erfgoedwaarde)

X (Geen waardering)

criterium 1 t/m criterium 6

Het gaat om de volgende criteria (zie verder paragraaf 7.4)

sted_ens : Stedenbouwkundige en ensemblewaarden

bbp : Beeldbepalende waarde

ch : Cultuurhistorische waarde

gaaf : Gaafheid

arch_bh : Architectuur- en bouwhistorische waarde

zeld : Zeldzaamheidswaarde

Opmerking / toelichting bij waardering (twee velden)

Deze velden zijn bedoeld voor een aanvullende toelichting bij in andere velden aangeboden informatie en aandachtspunten bij de waardering. NB: het betreft dus geen officiële waardenstelling.

Belangrijkste informatiebron

Dit veld bevat de belangrijkste geraadpleegde informatiebron, op basis waarvan informatie is verkregen over functie, opdrachtgever, datering en architect-ontwerper, etc.

7.4 De resultaten van de inventarisatie

De objectinventarisatie heeft vele duizenden items opgeleverd, die zijn toegevoegd aan de waardenkaart. Deze selectie bestaat zoals vermeld uit de beschermde monumenten en de al eerder als beeldbepalend of karakteristiek aangemerkte objecten, en voorts uit een groot aantal nieuw gesignaleerde gebouwen, complexen en objecten in de openbare ruimte. Deze selectie is verkregen uit bureau- en veldwerkonderzoek.

De geselecteerde items vertegenwoordigen een breed scala aan erfgoedcategorieën, die in de vorige paragraaf zijn opgesomd. Alle items zijn in de tabel aan één van die categorieën gekoppeld.

In het relatief korte bestek van deze toelichtende rapportage voert het te ver om de inventarisatieresultaten van alle erfgoedcategorieën uitgebreid uit te diepen. Het gaat immers per categorie om vaak vele honderden of zelfs duizenden inventarisaties.

Daarom wordt volstaan met enkele inzichten en constatering naar aanleiding van de inventarisatie. Dit doen we aan de hand van de belangrijkste van erfgoedcategorieën, die in de gemeente Groningen het meest prominent aanwezig zijn.

Agrarisch cultuurlandschap

Deze categorie vertegenwoordigt in de eerste plaats de talrijke boerderijen met bijgebouwen die in het bijzonder in het buitengebied en in de voormalige gemeente Ten Boer een veelal zeer bepalende rol spelen. Echter, ook binnen de stadsgrenzen van Groningen zijn hier en daar nog goed beleefbare sporen van het agrarische verleden zichtbaar gebleven. Mooi voorbeeld daarvan zijn de oude boerenerven die zijn opgenomen in de groenstructuren van uitbreidingswijken als Selwerd en Beijum. Ook in de (oudere) linten langs uitvalswegen en vaarten bevinden zich op verschillende plaatsen nog

historische boerderijen of boerenwoningen met stal. Bijzondere vermelding vragen de kleinschalige moeskerswoningen die in het stadsgebied direct ten noorden van de binnenstad behouden bleven en herinneren aan het vroegere uitgestrekte moestuinengebied, dat een belangrijke rol speelde in de voedselvoorziening van de stad Groningen.

De categorie Agrarisch cultuurlandschap omvat naast de boerderijen (in allerlei voor de streek karakteristieke typen en varianten daarop) ook bijgebouwen als stookhutten, bijschuren en een enkele keer een hooiberg.



Figuur 37. Kleine keuterij aan de Engelberterweg (foto: CeesJan Frank, 10 september 2019).

Handel en bankwezen

Een tweede met talrijke inventarisaties vertegenwoordigde categorie is “handel en bankwezen”. Dit is inherent aan de betekenis van Groningen als commercieel centrum van het noorden. Binnen deze categorie vallen immers ook de vele voorbeelden van historische winkelarchitectuur. Deze vinden we zowel in het druk bewinkelde centrum als in de buitenwijken. De variatie is groot: van de traditionele winkels met bovenwoningen tot de grootschalige moderne warenhuis- en magazijnarchitectuur uit de naoorlogse periode, van bescheiden buurtwinkeltjes tot buurt- en wijkwinkelcentra met passages en hoogbouwaccenten waarin woningen zijn ondergebracht. De architectonische en typologische ontwikkeling van de winkelarchitectuur van de afgelopen 200 jaar is met talrijke sprekende voorbeelden uitstekend te volgen.

Industrie, nijverheid en ambacht

Eveneens een categorie die nauw verbonden is met de rol van Groningen als economisch centrum in de wijde regio. De categorie omvat een breed scala aan historische bedrijfsgebouwen, waarin op grote of juist zeer kleine schaal producten werden vervaardigd, verwerkt of opgeslagen. Voorbeelden van grootschalige bedrijvigheid uit het verleden zijn de complexen van de Suiker Unie en de Strokartonfabriek bij Hoogkerk. In de randzones van de binnenstad vinden we nog veel voorbeelden van kleinschaliger industriële bedrijvigheid, zoals brouwerijen en maalderijen, pakhuizen, etc. Veel bedrijvigheid is te vinden langs de diepen, de voor aan- en afvoer zo belangrijke verkeersstructuren. Interessante industriële complexen uit de naoorlogse periode zijn geïnventariseerd in de omgeving van Damsterdiep en Winschoterdiep. Een bijzondere subcategorie vormen de vele sporen van kleinschalige nijverheid en ambacht, verspreid over een groot deel van het stadsgebied, in het bijzonder het centrum en de uitbreidingswijken uit de 19^e en eerste helft van de 20^e eeuw: de werkplaatsen en bedrijfsruimtes met een bovenwoning, meestal onderdeel van straatwanden met overwegend een woonfunctie. Ze dateren uit de tijd dat wonen en werken nog veelal onder één dak plaats vonden. De panden zijn herkenbaar aan de bedrijfsdeuren op de begane grond en zolderverdiepingen met kajuit en hijsbalk. De panden waren het domicilie van smeden, timmer- en glasbedrijven, meubelmakers, schilders en kleinschalige fabriekjes. In het buitengebied zijn het vooral de korenmolens die herinneren aan de vroegere industriële bedrijvigheid, maar ook hier komen nog enkele bijzondere fabriekscomplexen of relicten daarvan voor, zoals in Winneweer.



Figuur 38. Relicten van historische bedrijvigheid aan de Hunzehaven (foto: CeesJan Frank, 10 september 2019).

Religie

Deze categorie representeert de gebouwde weerslag van de geschiedenis van de geloofsbeleving in Groningen. Uiteraard omvat de collectie de middeleeuwse stads- en dorpskerken en de restanten van

middeleeuwse klooster- gasthuiscultuur, dit laatste in het bijzonder in het centrum van de stad. De 17^e-eeuwse Noorderkerk is eigenlijk één van de eerste voorbeelden van kerkbouw, die noodzakelijk werd als gevolg van een aanzienlijke stadsuitbreiding. In het bijzonder vanaf de 19^e-eeuw werden in de binnenstad, maar vooral ook in de nieuwe wijken rondom het centrum vele nieuwe kerkgebouwen gesticht. Enerzijds was er de bevolkingsgroei die dit noodzaakte, anderzijds speelde de opkomende verzuiling een rol: de Rooms Katholieke gemeenschap emancipeerde en bouwde vanaf die tijd vele nieuwe kerken, veelal als onderdeel van een groter ensemble met pastorie, parochiehuis en scholen. Voor van de Hervormde kerk afgescheiden gemeenschappen werden eveneens nieuwe kerken gebouwd. De bouw van nieuwe kerken ging ook na de Tweede Wereldoorlog door in de moderne stadsuitbreidingen. Hier kregen de kerkelijke gebouwen als onderdeel van de wijkgedachte vaak een prominente positie in het stedenbouwkundige plan. In de dorpen volstond de oude dorpskerk veelal tot ver in de vorige eeuw, maar in de grotere nederzettingen ontstond soms behoefte aan de stichting van een nieuw kerkgebouw voor specifieke groepen (*Gereformeerde kerk in Ten Boer, Molukse kerk in Hoogkerk*).

Wooncultuur

De categorie met het grootste aantal geïnventariseerde items en vertegenwoordigd met voorbeelden uit de periode van de middeleeuwen tot de jaren 70 van de vorige eeuw. De oudste woonhuizen vinden we in de binnenstad van Groningen, waar bouwhistorisch onderzoek heeft aangetoond dat hier nog aanzienlijke restanten van zelfs 13e-eeuwse woonhuisbouw te vinden zijn. In het bijzonder in de binnenstad was de functiescheiding beperkt en werd in veel huizen tevens gehandeld en gewerkt. Dit heeft zijn weerslag nog steeds in het huidige beeld. Een groot deel van de historische woonhuizen wordt thans (nog steeds) gemengd gebruikt: beneden winkel- of bedrijfsruimte, boven wordt gewoond. Vaak dragen de gevels en de interieurs de sporen van vroeger tijden, toen het gehele pand als woning in gebruik was. Vanaf de late 19e-eeuw wordt het bouwtype van het woonwinkelhuis verder ontwikkeld in nieuw gebouwde winkels met bovenwoningen. In het interbellum en vooral na de Tweede Wereldoorlog ontstaan nieuwe typen, waarbij het wonen boven en commerciële bedrijvigheid op de begane grond verder gescheiden worden. Er worden zo ook winkelpanden met meerdere etagewoningen gebouwd, deze laatste ontsloten via eigen portieken met trapopgangen. Na de Tweede Wereldoorlog wordt dit type, vooral in de wederopbouwgebieden in de binnenstad, op nieuwe wijze toegepast met gelijkvloerse portiek- of galerijflatwoningen boven de commerciële begane grond.

De binnenstad en het singelgebied zijn het domein van vele woningtypen door de eeuwen heen: van kleinschalige eenlaags arbeiderswoningen en hofjeswoningen tot in rijen geplaatste herenhuizen en vrijstaande villa's, in een breed scala aan bouwtradities en opeenvolgende stijlen.

Ook de 19e- en vroeg 20e-eeuwse wijken tonen een verrassende variatie aan woningtypen voor alle lagen van de bevolking. Er is een groot contrast tussen de imposante vrijstaande of geschakelde villa's in het Zuiderpark, op steenworp afstand van de kleine eenlaags rijwoningen, die rond 1865 werden gebouwd door de Bouwvereniging in de Sophiastreet en omgeving. Particuliere bouwondernemers en later de woningbouwverenigingen bouwen voor de lagere sociale klassen complexen met kleine geschakelde woningen (Willemstraat) of beneden- en bovenwoningen (Oosterpoortbuurt, Schildersbuurt en op vele andere locaties). Bijzonder karakteristiek voor Groningen zijn de min of meer vrijstaande, maar meestal in rijen gebouwen arbeiders- en kleine middenstandswoningen van één bouwlaag met eigen kap, lijstgevel en groot stenen dakhuis of dakkapel (kajuit) op het voorschild.

In het interbellum vonden vooral in het noordelijke deel van de binnenstad flinke saneringen plaats. De wildgroei aan kleine arbeiderswoningen aan onooglijke steegjes werd opgeruimd en vervangen door frisse nieuwe wooncomplexen. Een fraai voorbeeld daarvan is het grote wooncomplex dat in de jaren 30 aan de Noorderbinnensingel werd gerealiseerd volgens het portieketatype. Dit type was ook bijzonder populair in de grote stadsuitbreidingen uit het interbellum (De Hoogte, Korrewegbuurt, Oranjobuurt, Coendersborg). Hier ontstonden grote woningblokken in een gesloten verkaveling. Monotonie werd vermeden door het toepassen van erker- en topgevelaccenten, bijzondere hoek- en kapoplossingen.

In de naoorlogse periode worden nieuwe woningtypologieën (geschakelde uniforme eengezinswoningen, bejaardenwoningen, portiek- en galerijflats in laag, middel- en hoogbouw, duplexwoningen, etc, ontwikkeld en gecombineerd met vernieuwende ideeën over stedenbouw, zoals bijvoorbeeld de wijkgedachte. Nieuwe verkavelingswijzen ontstaan, wijken krijgen een heldere functionele zonerings en de bouw wordt gemechaniseerd en geïndustrialiseerd. Er wordt geëxperimenteerd met soms spraakmakende nieuwe bouwsystemen. Fraaie voorbeelden van naoorlogse woningbouw in vele variaties is aan te treffen in wijken als De Wijert en Coendersborg, Naast het bouwen voor de massa beleeft ook de particuliere woningbouw voor de meer welgestelden vanaf de jaren 50 een bloeitijd. Vooral in de Villabuurt-Oost werden vele interessante "luxe" vrijstaande woningen uit de periode na 1945 geïnteriseerd. De variatie in typen (bungalow, splitlevel-, drive-in- en patiowoningen) en bouwstijlen (Delftse school, Functionalisme, de als "Shakehands" benoemde mengvormen van die twee) is groot.



Figuur 39. Aan het Kruispad in Ten Boer staan markante betonsysteembouwwoningen uit 1962; ze zijn typerend voor de technische experimenten in de naoorlogse woningbouw (foto: CeesJan Frank, 10 september 2019).

Onderwijs

Groningen is als bevolkingsrijk, bovenregionaal centrum en Universiteitsstad rijk bedeeld met historische onderwijsinstellingen. De gemeente bouwde vanaf de tweede helft een van de 19^e eeuw een goede reputatie op in de bouw van scholen voor het openbare kleuter- en lager onderwijs, in het centrum, de vooroorlogse buurten én de naoorlogse uitbreidingswijken. Spraakmakend is het door gemeentearchitect J.H.M. Wilhelm in de jaren 1950 ontworpen en uiteindelijk landelijk bekende Groningse schooltype. Ook werden vele openbare en confessionele scholen voor middelbaar onderwijs gerealiseerd, waarbij ook hier een staalkaart aan vormen en typen ontstond. Vele van deze gebouwen zijn vanwege hun bijzondere opzet en nog relatieve gaafheid in de inventarisatie opgenomen.

Ten slotte is aandacht besteed aan de hoofd-m faculteits- en andere gebouwen van de Rijksuniversiteit Groningen, die op verschillende locaties in en rondom het centrum te vinden zijn, alsmede op de in de jaren 60 ontwikkelde Campus Zernike.

7.5 Waardering historische bouwkunst

Waardering in schaalniveaus

Alle niet als rijks- of gemeentelijk monument beschermde gebouwen, complexen en objecten zijn gewaardeerd. De waardering met behulp van een beperkte set criteria is indicatief en de score-toekenning resulteert in een indeling van het object binnen vier verschillende schaalniveaus:

- Zeer hoge erfgoedwaarde
- Hoge erfgoedwaarde
- Positieve erfgoedwaarde
- Basis erfgoedwaarde

De verschillende waardengradaties geven zicht op welke objecten een specifieke vorm van instandhoudingsbeleid vragen. In principe geldt: hoe hoger de indicatieve erfgoedwaarde, hoe meer noodzaak er zal zijn strikte regels voor de instandhouding toe te passen. De waardenkaart is ontwikkelingsgericht en geeft informatie over welk beleid (of omgangsvormen) zou moeten gelden bij de instandhouding van cultuurhistorische waarden. De kaart brengt in beeld welke objecten voldoende kwaliteiten bezitten om ze als karakteristiek of beeldbepalend te definiëren, of welke objecten naar alle waarschijnlijkheid in aanmerking komen voor bescherming als gemeentelijk monument.

De selectie van de cultuurhistorisch waardevolle objecten en de uiteindelijke klassering in vier erfgoedwaarden (zeer hoog, hoog, positief, basis) vindt plaats via een toetsing aan de hand van zes ruimtelijke en cultuurhistorische waarderingscriteria. Deze criteria zijn speciaal voor dit doel geformuleerd op basis van bovengenoemde algemeen, gangbare criteria en zijn eerder ook in andere gemeenten toegepast:

1. **Stedenbouwkundige en ensemblewaarde:** het belang van het object als onderdeel van de ontwikkelingsgeschiedenis van het gebied of een bijzondere stedenbouwkundige ontwikkeling of planvorming; en/of als onderdeel van cultuurhistorische gebiedskarakteristiek en/of ensemblewaarde, bijvoorbeeld in relatie tot een beschermd stads- of dorpsgezicht, een waardevol gebied en beschermde monumenten;

2. **Beeldbepalende waarde:** het belang van het object vanwege de bijzondere betekenis voor het beeld van zijn omgeving (bijvoorbeeld: markant onderdeel lintbebouwing, opmerkelijke (hoek)ligging, zichtlijn, landmark);
3. **Historische waarde, representatiewaarde:** het belang van het object vanwege de herkenbaarheid van het oorspronkelijke concept en de oorspronkelijke (bijzondere) functie, in relatie tot de ontwikkelingsgeschiedenis en de historische gelaagdheid van het gebied; relatie met voor de gemeente Groningen belangrijke personen, gebeurtenissen en activiteiten;
4. **Gaafheid:** het belang van het object wegens de authenticiteit van hoofdvorm, gevelindeling en/of detaillering;
5. **Architectuur- en bouwhistorische waarde:** het belang van het object vanwege een kenmerkende / bijzondere bouwstijl, typologie, vorm, materiaalgebruik en constructie; het belang binnen het oeuvre van een architect;
6. **Zeldzaamheidswaarde:** in architectuur- en/of bouwhistorisch, stedenbouwkundig, typologisch, functioneel of historische opzicht.

Het gaat dus om een zestal cultuurhistorische en architectuurhistorische, maar ook contextuele, historisch-ruimtelijke criteria, die het object waarden als onderdeel van een specifieke lokale cultuurhistorische gebiedskarakteristiek, bijvoorbeeld de oude kernen, de linten, de voor- en naoorlogse uitbreidingswijken, delen van het buitengebied.

De rijksmonumenten en de gemeentelijke monumenten worden niet gewaardeerd.

Met de ruimtelijke insteek van deze toetsing wordt geanticipeerd op de veranderende benadering van erfgoed, zoals die in het nieuwe erfgoedbeleid is geformuleerd. Hierin wordt aangedrongen op een grotere rol voor cultuurhistorie in het ruimtelijk beleid. De directe omgeving van historische objecten, complexen en ensembles is immers zeer bepalend voor de wijze waarop de cultuurhistorische kwaliteit tot zijn recht komt. Ook de gebieden zelf kunnen cultuurhistorische kwaliteiten bezitten.

Alle in de inventarisatie opgenomen objecten, uitgezonderd de reeds beschermde monumenten, worden met behulp van bovenstaande criteria en met in achtname van de verschillende gebieds-/ensemble karakteristieken getoetst. Per criterium kunnen de volgende indicatieve scores worden gehaald:

- Hoge waarde: ++
- Positieve waarde: +
- Neutrale waarde: 0
- Negatieve waarde: -

De optelsom van deze scores leidt tot het formuleren van een eindwaardering in vier gradaties:

gemiddelde score	Waardering
Minimaal 5x ++ en 1x +	Zeer hoge erfgoedwaarde of monumentwaarde (Z)
Minimaal 3x ++ en 3x +	Hoge erfgoedwaarde of (potentiële) monumentwaarde (H)
Minimaal 5x + en 1x 0	Positieve (middelhoge) of beeldbepalende erfgoedwaarde (P)
Minimaal 3x + en 3x 0	Basis erfgoedwaarde of beeldondersteunende waarde (B)

Tabel 19. Scores en klassen van de waardering.

De zes criteria worden in deze indicatieve beoordeling als gelijkwaardige eenheden gewogen. Bij het toekennen van de hoge, positieve, neutrale of (in uitzonderingsgevallen) negatieve waarden (met plussen en minnen) wordt de aanwezige waarde genuanceerd en blijkt welke waarden het meest uitgesproken aanwezig zijn. Vanwege de relatief hoge kwaliteit en kwantiteit zijn in Groningen voornamelijk objecten met een (zeer) hoge en positieve erfgoedwaarde geselecteerd.

De nummering en volgorde van de criteria, zoals weergegeven op de vorige pagina, is conform de volgorde in de tabel bij de cultuurhistorische waardenkaart.

7.6 Bouwhistorische verwachtingswaarde

In 2002 heeft de gemeente Groningen besloten tot een uitgebreid onderzoek naar de bouwhistorische (verwachtings)waarden van haar historische gebouwenbestand van vóór 1850. Na voorselectie van meer dan 1150 objecten in de historische binnenstad zijn vele panden onderzocht op de aanwezigheid van bijzondere bouwhistorische kenmerken. Het onderzoek leverde een schat aan informatie op en naar aanleiding ervan zijn zo'n 150 gebouwen aangewezen als gemeentelijk monument.

Voor de binnenstad is een bouwhistorische verwachtingswaardenkaart gemaakt, waarin inzichtelijk is gemaakt in welke nog niet onderzochte gebouwen bijzondere bouwhistorische waarden verwacht kunnen worden. Dit is gebeurd op basis van vergelijkend onderzoek met historisch kaartmateriaal, waarbij is gecheckt of de huidige bouwvlakken geheel of gedeeltelijk overeenkomen met de bebouwingscontouren, zoals weergegeven op de kadastrale minuut van circa 1830. Jongere kaarten dienden om te verifiëren of de bebouwing in de tussentijd wellicht een tijdlang afwezig is geweest. Verder kwam informatie uit verkenningen via historisch beeldmateriaal en waarnemingen in het veld. Het gaat om zowel beschermde als niet beschermde gebouwen en in veel gevallen om panden die tot de oudste bouwsubstantie in de gemeente Groningen behoren.

Tot nu toe is het onderzoek naar de bouwhistorische verwachtingswaarde beperkt gebleven tot het gebied binnen de singels van de stad Groningen. Gelijk opgaand met de inventarisatiewerkzaamheden voor de cultuurhistorische waardenkaart is ook voor het stedelijke gebied buiten de singels en het buitengebied met de kleine kernen (uitgezonderd de voormalige gemeente Haren) een lijst samengesteld met objecten die op basis van hun met de situatie in 1830 samenvallende bouwcontour mogelijkerwijs onderdelen van bebouwing voor 1850 bevatten. Deze bouwhistorisch kansrijke gebouwen bevinden zich in het stedelijke gebied van Groningen in het bijzonder langs de oudere lintstructuren en op voormalige agrarische erven. In het buitengebied treffen we de bebouwing met bouwhistorische verwachtingswaarden vooral aan op de verspreide boerenerven en in de dorpskernen. De selectie- en beoordelingsmethodiek volgt de systematiek zoals die voor de binnenstad is uitgevoerd.

De kansrijke objecten zijn samengebracht in een Excel-tabel, waarvan opzet en structuur samen met de gemeente Groningen is vastgesteld. Met cijfers, oplopend van 1 tot en met 4 is de mate van bouwhistorische verwachting aangeduid, conform het voor de binnenstad gehanteerde systeem.

De inventarisatie leidt tot een bouwhistorische verwachting in vier categorieën:

1. contour < 1830, sterke (zekere) aanwijzing voor datering bebouwing < 1830
2. contour < 1830, zwakke aanwijzing voor datering bebouwing < 1830

3. contour < 1830, datering bebouwing onbekend (geen aanwijzingen aan het exterieur, maar datering voor 1830 kan niet uitgesloten worden)
4. contour < 1830, datering bebouwing > 1830

De contour uit 1830 kan sinds 1830 gewijzigd zijn (meestal vergroot) waarbij (een deel van) de oude bouws substantie is gehandhaafd.

De redenen waarom objecten bij categorie 1 en 2 worden geselecteerd zijn per object genoteerd zodat naderhand duidelijk is waarom selectie heeft plaatsgevonden.

Op het grondgebied van de voormalige gemeente Groningen (buiten het centrum) zijn zo'n 155 objecten met een bouwhistorische verwachtingswaarde geselecteerd. In de voormalige gemeente Ten Boer gaat het om 190 objecten.

De verwachtingswaarde is toegevoegd aan het GIS-bestand bij de cultuurhistorische waardenkaart. In de Excel-tabel is via de unieke objectnummer-id's een koppeling gemaakt met de informatie in het GIS-bestand.

8 Stedenbouw en ensembles

8.1 Schets stedenbouwkundige ontwikkeling van Groningen

Ontstaan en stadswording

Groningen ontstond in de vroege middeleeuwen op een noordelijke uitloper van de Hondsrug, in de buurt van de monding van de Drentse A en de Hunze in het Reitdiep. Aanvankelijk had de nederzetting de vorm van een esdorp. Rond 800 werd er een houten kerk gebouwd. De aanvankelijk kleine gemeenschap ontwikkelde zich vooral vanaf de 11e en 12e eeuw tot een in de regio belangrijk economisch en religieus centrum. Zo werd de religieuze betekenis van Groningen in de 12e eeuw benadrukt door de bouw van de St.-Walburgskerk, een opmerkelijke twintigzijdige centraalbouw, waarmee de bisschop van Utrecht zijn machtspositie tentoonspreidde. In de 13e eeuw wordt Groningen voor het eerst als stad vermeld. De middeleeuwse nederzetting, waarvan het stratenplan en een belangrijk deel van de verkavelingsstructuren gaaf behouden bleven werd omgeven door een stenen stadsmuur, waarvan in verschillende huizenblokken fragmenten resteren. In het stratenplan zijn, zowel binnen de stadskern als in de wijken daarbuiten, de oude, over de Hondsrug lopende prestedelijke wegen nog goed herkenbaar.

Dwars op die oude hoofdwegen ontstonden secundaire zij- en verbindingswegen, waardoor een min of meer regelmatig stratenplan tot stand kwam. Onderdeel van de dwarsverbindingen waren de Vismarkt en de Grote Markt, die zich hadden ontwikkeld uit de brinkachtige ruimten aan de noordzijde van de nederzetting. Rond het midden van de 13e eeuw werd een stenen stadsmuur met buitengracht aangelegd, ter vervanging van een 11e-eeuwse aarden omwalling. In de loop van de middeleeuwen groeide Groningen uit tot het grootste religieuze, bestuurs- en economische centrum in de wijde regio. Een eerste bescheiden stadsuitbreiding aan de west- en zuidzijde vond rond 1470 plaats, samen met de modernisering van de verdedigingswerken. De ook in deze periode gegraven waterlopen Schuitendiep en Rietdiep en het als rond 1425 gerealiseerde Damsterdiep vergrootten de bereikbaarheid van de stad sterk. In de loop van de 16e eeuw volgde een nieuwe versterking en modernisering van de vestingwerken en werd de stadsgracht verbreed tot de huidige Diepenring. In een derde moderniseringsslag aan het einde van de 16e eeuw werd aan de zuidzijde wederom een bescheiden stadsuitbreiding toegevoegd.

In 1614 werd een ambitieuze stadsuitbreiding aan de noordzijde van de oude stad gepresenteerd, waarvan de aanleg samen viel met een grootschalige vernieuwing van de verdedigingswerken: een omwalling met zeventien bastions. De nieuwe stadsuitbreiding kreeg, uitgaande van de doorgetrokken Nieuwe Boteringestraat en een aantal parallel verlopende langs- en dwarsstraten een karakteristieke gridstructuur. Aan de hoofdas werden twee pleinen gekoppeld, de Ossenmarkt en een plein waarop de Nieuwe Kerk verrees (thans Nieuwe Kerkhof).

Economisch machtscentrum

Na de grote stadsuitbreiding die tussen 1615 en 1624 werd uitgevoerd, was de ruimtelijke dynamiek in de navolgende tweeënhalve eeuw relatief laag.¹⁶⁴ De gronden binnen de vesting werden zeer geleidelijk bebouwd. Tot het begin van de 19e eeuw bleven aan de oost- en noordwestzijde van de vroeg 17e-eeuwse stadsuitbreiding omvangrijke delen in gebruik als tuin. Met name aan de oostzijde lagen relatief grote percelen die in gebruik waren als bleekweide. Buiten de stadswallen vonden vóór 1800 wel enkele grote ruimtelijke ingrepen plaats. Aan het einde van de 17e eeuw werd ten zuiden van de stad de Linie van Helpman aangelegd, dwars op de richting van de Hondsrug. Deze vooruitgeschoven verdedigingslinie bestond uit een aarden wal met bastions en een gracht, die aangelegd werd tussen het Hoornschediep en het Winschoterdiep. Achter de verdedigingslinie kwam in 1765 het Sterrebos tot stand. Daarnaast verstevigde de Stad Groningen vanaf het begin van de 17e eeuw zijn positie als economisch centrum van de turfhandel door de aanleg van kanalen en wegen vanuit omliggende veengebieden. Bestaande vaarwegen werden in dat kader verlengd (Schuitediep) en doorgetrokken tot in de stad (Boterdiep). Ook werden door de stad veengebieden opgekocht, die na aansluiting bij de Republiek der Zeven Verenigde Nederlanden in 1594 waren onteigend van de Groningse kloosters.¹⁶⁵ De veenexploitatie werd door particuliere verveners ter hand genomen, waarbij de voorschriften door de stad werden vastgelegd in zogenaamde Conditieën.

Ontmanteling van de vestingwerken

In de loop van de 19e eeuw ontstond gebrek aan ruimte in de oude stad door de groei van de bevolking en door de schaalvergroting en functieverandering in de handel en industrie. De wallen vormden steeds meer een belemmering voor de verdere ruimtelijke ontwikkeling van de stad. Hoewel een bouwverbod van kracht was buiten de vesting, kwam desondanks langs wegen en kanalen permanente bebouwing tot stand, waaronder boerderijen en moeskerwoningen (bijvoorbeeld Moesstraat) en kleinschalige bedrijvigheid.¹⁶⁶ Daarnaast ontwikkelde zich vanaf het tweede kwart van de 19e eeuw twee arbeidersbuurtjes langs de Hereweg en Oosterweg. De slechte woonomstandigheden in deze buurtjes en de sloppen in de oude stad waren in 1863 aanleiding voor de oprichting van de eerste woningbouwvereniging van Groningen ('De Bouwvereniging'). In 1864 werd door deze woningbouwvereniging begonnen met de bouw van arbeiderswoningen in de Brandenburgerbuurt en in 1865 met de realisatie van een complex arbeiderswoningen aan de Willemstraat. Hoewel destijds al op enkele locaties buiten de vesting werd gebouwd, vormde de Vestingwet uit 1874 een belangrijk keerpunt voor de ruimtelijke ontwikkeling van de stad. Met de inwerkingtreding van deze wet werden de vestingwerken van de stad Groningen door het rijk overbodig verklaard, waardoor een gestage uitbreiding van de stad buiten de voormalige vesting in gang gezet kon worden. Door Ingenieur der Vestingen F.W. van Gendt werd in 1876 een plan vervaardigd voor de nieuwe inrichting van de gronden van de voormalige vestingwerken. Alleen het Noorderplantsoen zou uiteindelijk volgens dit plan worden uitgevoerd. Op verzoek van de gemeenteraad werd in 1878 een plan opgesteld door de Haagse architect L.A. Brouwer, dat in feite een gedetailleerde uitwerking vormde van het plan van Van

¹⁶⁴ Rutte, R. & J.E. Abrahamse (2014): Atlas van de verstedelijking van Nederland. 1000 jaar ruimtelijke ontwikkeling. Bussum.

¹⁶⁵ Hurenkamp, H. (2010): Groningen van stadstaat tot stad van het Noorden, in: *Collenteur, G. et. al (red)., Stad en Regio (Groninger Historische Reeks)*. Assen.

¹⁶⁶ Hacquebord, L.T. en R.M.H. Overbeek (1994): *Architectuur en stedenbouw in de gemeente Groningen 1850-1940*. Zwolle.

Gendt.¹⁶⁷ De reeks singels met ronde verkeerspleinen en kavels voor villa's en luxe stadswoningen aan de zuidzijde van de binnenstad is op basis van dit plan tot uitvoering gebracht.

Aan de oostzijde van de binnenstad werd de vestinggracht geschikt gemaakt voor de scheepvaart. Twee jaar na het voltooiën van het Eemskanaal in 1876 werd een nieuwe binnenhaven (Oosterhaven) aan deze zijde van de stad aangelegd. Ook de Westerhaven werd aangelegd op een deel van de vestinggracht. In 1879 werd het Verbindingskanaal gegraven, die het zuidelijk gedeelte van de Diepenring ging vormen. Tevens besloot het stadsbestuur in 1889 tot de bouw van een nieuw ziekenhuis op het terrein van de voormalige vestingwerken aan de oostzijde van de binnenstad. Op 15 april 1896 werd een nieuw stationsgebouw geopend, dat een representatieve entree ging vormen aan de zuidzijde van de stad. De ruimtelijke ontwikkeling van de stad hing in deze periode nauw samen met de aanleg van deze nieuwe infrastructuur.

Negentiende-eeuwse stadsuitbreidingen

Na de ontmanteling van de vestingwerken kwamen nieuwe buurten tot stand buiten de binnenstad. Met uitzondering van luxere woonbuurten als de Noorderstationsstraat en het Zuiderpark was de bemoeienis van de gemeente met deze stadsuitbreidingen over het algemeen gering. Rond 1880 had de gemeente weliswaar een stratenplan gemaakt voor het westelijk deel van de Oosterpoortwijk, de rest van de wijk werd vrijwel geheel door particuliere ontwikkelaars gerealiseerd. Er was sprake van een organische stadsuitbreiding, waarbij de stedenbouwkundige opzet door de perceelsgewijze ontwikkeling in belangrijke mate werd ingegeven door het bestaande wegenpatroon en de prestedelijke verkavelingsstructuur. Vanwege het winstoogmerk van de particuliere ontwikkelaars was de kwaliteit van de woningen over het algemeen zeer matig en waren de huren hoog. Een ander voorbeeld van dergelijke speculatiebouw is de Hunzebuurt aan het begin van de Korreweg.¹⁶⁸



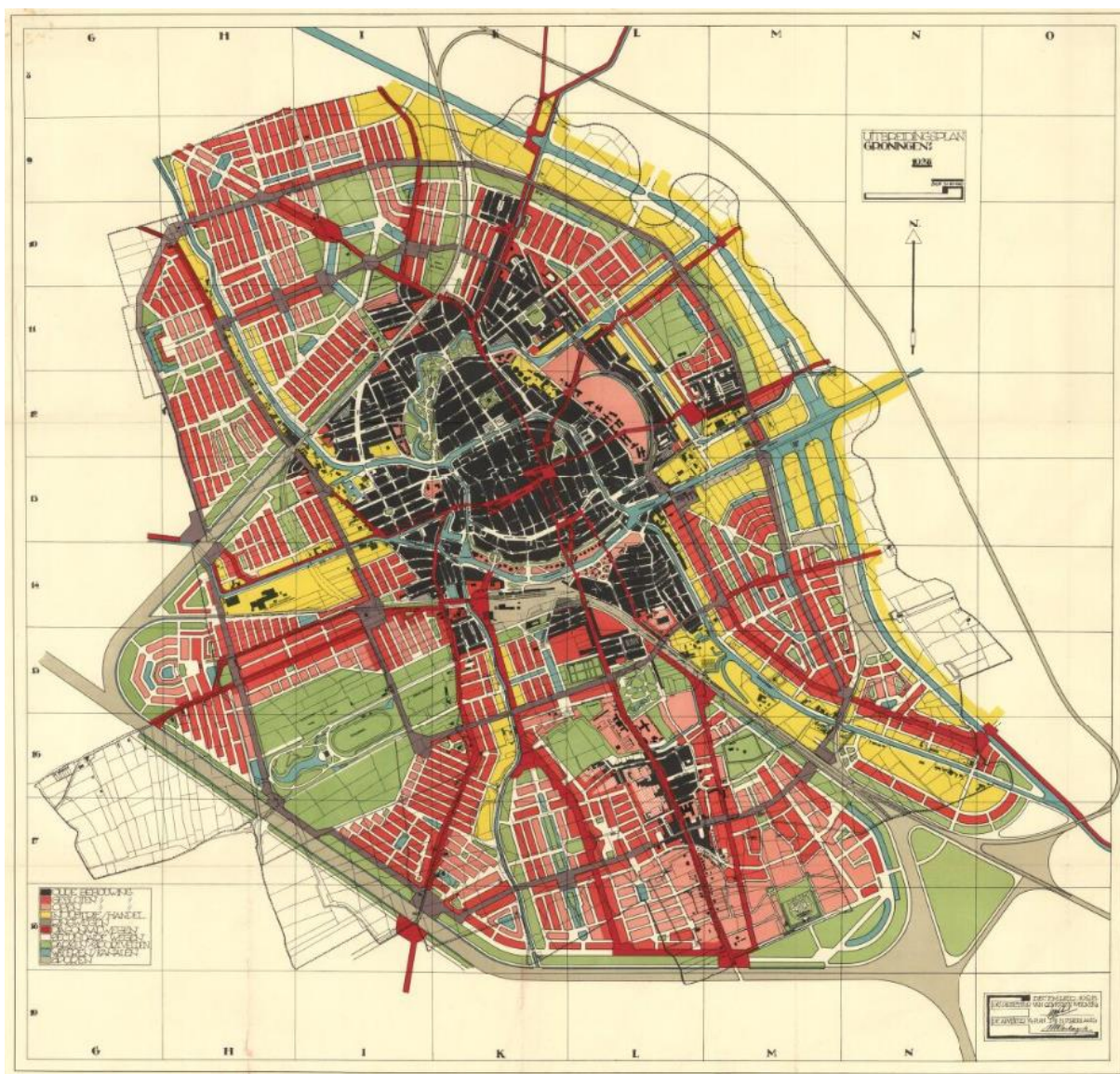
Figuur 40. Plattegrond van Groningen, circa 1900 (bron: Beeldbank Groningen, identificatienummer NL-GnGRA_1986_24002)

¹⁶⁷ Hacquebord, L.T. en R.M.H. Overbeek (1994): *Architectuur en stedenbouw in de gemeente Groningen 1850-1940*. Zwolle.

¹⁶⁸ Hacquebord, L.T. en R.M.H. Overbeek (1994): *Architectuur en stedenbouw in de gemeente Groningen 1850-1940*. Zwolle.

Planmatige stadsuitbreiding

Hoewel voor de eeuwwisseling al - niet uitgevoerde - uitbreidingsplannen werden ontwikkeld in opdracht van de gemeente Groningen, luidde de Woningwet 1901 een nieuwe fase van stadsontwikkeling in. Eén van de bepalingen in de wet was dat gemeenten voortaan verplicht waren om uitbreidings- en bestemmingsplannen op te stellen. Het eerste uitbreidingsplan voor de stad Groningen werd vervaardigd door de voormalig stadsbouwmeester van de gemeente Deventer, ir. J.A. Mulock Houwer. Dit plan werd op 22 september 1906 vastgesteld door de gemeenteraad. Naast het verbeteren van de infrastructuur door aanleg van kanalen, spoor- en tramlijnen en een ringweg, voorzag het uitbreidingsplan in de totstandkoming van nieuwe woonwijken aan de west-, zuid- en noordwestzijde van de binnenstad. Het uitbreidingsplan werd uitgewerkt met behulp van deelplannen en is uiteindelijk op onderdelen gewijzigd uitgevoerd. Omdat nieuwe ruimtelijke vraagstukken zoals de aanleg van spoorlijnen en een groot emplacement niet pasten binnen het uitbreidingsplan uit 1906, besloot de gemeente Groningen halverwege de jaren twintig een nieuw uitbreidingsplan op te stellen. Dit plan werd vervaardigd door de toenmalige directeur Gemeentewerken H.P.J. Schut. Architect en stedenbouwkundige H.P. Berlage werd als adviseur aangesteld. Een eerste versie van het uitbreidingsplan kwam in 1928 gereed. In het plan werd veel aandacht besteed aan de aanleg van infrastructuur, waaronder een ringwegenstelsel met diagonaalwegen, spoorlijnen, kanalen en havens. Daarnaast werden zones bestemd voor verschillende functies, zoals gesloten en open bebouwing, industrie/handel en parken/sportvelden.



Figuur 41. Uitbreidingsplan Groningen 1928 (bron: Beeldbank Groningen, identificatienummer NL-GnGRA_817_1613)

Het uitbreidingsplan uit 1928 werd door de gemeenteraad te ambitieus en te weinig gedetailleerd gevonden. Ook een herziene versie van het uitbreidingsplan uit 1932 werd niet vastgesteld. De gemeenteraad oordeelde dat dit plan nog steeds te groot was opgezet, ondanks dat onderdelen uit het plan waren geschrapt, zoals de aanleg van een spoorlijn ten zuiden en ten zuidwesten van de stad en een woonuitbreiding ten noordwesten van het Stadspark. Uiteindelijk werd in 1936 een nieuw uitbreidingsplan vastgesteld, met een kleinere oppervlakte en gericht op een toekomstige bevolking van 220.000 inwoners. Een belangrijke wijziging ten opzichte van de eerdere plannen waren de groene scheggen, die bestonden uit groenzones die diep in de stad zouden binnendringen. Diagonale wegen werden in deze groene scheggen aangelegd. Aanvankelijk werd goedkeuring door Gedeputeerde Staten onthouden vanwege technische bezwaren tegen het plan. Na het indienen van een herzien plan waarin enkele gebieden nadrukkelijk werden uitgezonderd, werd het plan in september 1940 alsnog

door Gedeputeerde Staten goedgekeurd. Kenmerkend voor de vooroorlogse woonwijken die volgens het Plan van Uitbreiding 1932 werden uitgevoerd, zijn de rationele opzet met parallelle blokken, de stedenbouwkundige accenten met eenvoudige rechthoekige pleinen met groen of water en de relatief sobere vormgeving van de bebouwing.¹⁶⁹

Cityvorming

Naast spontane en planmatige stadsuitbreidingen vonden vanaf het einde van de 19e eeuw grootschalige ruimtelijke ingrepen in de binnenstad plaats, die het karakter van de stad Groningen veranderden. Zowel in architectonisch als in stedenbouwkundig opzicht werd de oude stad gemoderniseerd. Nieuwe typen gebouwen met een vernieuwende architectonische vormgeving verschenen in het stadsbeeld, zoals kantoren, bankgebouwen, hotels, bioscopen, warenhuizen en ziekenhuizen. Daarnaast leidde schaalvergroting in de bedrijfsvoering van winkels en kantoren tot bredere en hogere gebouwen. Voorbeelden van nieuwe gebouwtypologieën in de binnenstad zijn café-restaurant en concert- en filmzaal Huis de Beurs uit 1904 (Akerkhof 4), de watertoren uit 1908 aan de Noorderbinnensingel, het bankgebouw van de N.V. Incassobank uit 1923-1924 (Vismarkt 54), het voormalig Modehuis H.B. uit 1939 (Guldenstraat 40-44, Zwanestraat 2) en kantoorgebouw 'De Faun' uit 1935 (Herestraat 81-85).

De demping van het Kattendiep, Zuiderdiep en het begin van het Damsterdiep in 1879-1880 - die mogelijk werd door de aanleg van het Verbindingskanaal – was een ruimtelijke ingreep die uitgevoerd werd als reactie op de toename van het verkeer in de binnenstad. Vanwege de noodzaak om de nieuwe stadsuitbreidingen te verbinden met het centrum, werden als onderdeel van de zogenaamd 'cityvorming' bovendien verschillende verkeersdoorbraken in de binnenstad gedaan. In de jaren twintig van de vorige eeuw werd bijvoorbeeld de W.A. Scholtenstraat aangelegd in de Oostelijke Binnenstad, ten einde een verbinding tot stand te brengen naar de Gorechtbuurt. Langs de nieuw aangelegde straat kwamen bedrijfsgebouwen, winkels, woningen en een kerkgebouw in zakelijk-traditionalistische en zakelijk-expressionistische stijl tot stand. Ook de winkelgalerij met bovenwoning aan de Brugstraat 19-29 en Hoge der A 1-2 is een voorbeeld van een verkeersdoorbraak met wijziging van een straatwand, waarbij de bebouwing werd vormgegeven in een eigentijdse architectuur. Aan de noordzijde van de binnenstad drukte de universiteit een stempel op de ruimtelijke ontwikkeling, onder meer door de bouw van laboratoria en uitbreiding van bestaande onderwijsgebouwen. Ook vond in dit gedeelte van de stad omstreeks 1939 een grootschalige sanering van een sloppenbuurt plaats, hetgeen resulteerde in de bouw van een nieuw woningcomplex langs de Noorderbinnensingel, Grote Kruisstraat en Grote Rozenstraat. De cityvorming kwam ook tot uitdrukking in de bouw van handelskantoren en pakhuizen, die zich vestigden in de omgeving van de Wester- en Oosterhaven.

Na de Tweede Wereldoorlog

Groningen zag zich na de Tweede Wereldoorlog gesteld voor een grote ruimtelijke opgave. Enerzijds was er de acute woningnood die moest worden gelenigd, opgelopen door de oorlogsschade en de jarenlange stagnatie van de bouwproductie. Anderzijds veroorzaakte de snelle bevolkingstoename (geboorteoverschot!) op de wat langere termijn een grote bouwopgave. De feitelijke wederopbouw van Groningen bestond dus uit het herstellen van de oorlogsschade aan bebouwing en infrastructuur én de omvangrijke stadsuitbreidingen die vooral in de jaren vijftig een grote vlucht zouden nemen.

¹⁶⁹ Van der Beek, J. (1990): *Architectuurgids Groningen 1900-1990*. Groningen.

Nadat aanvankelijk het wederopbouwplan voor de zwaar geteisterde binnenstad aan de architect en stedenbouwkundige M.J. Granpré Molière, pleitbezorger van de traditionele opvattingen van de Delftse school was toevertrouwd, besloot men na teleurstellende resultaten een supervisiecommissie van moderne deskundigen in te stellen, onder meer bemand door de architecten A. van der Steur en W. van Tijen. Een en ander resulteerde in een grotendeels op moderne leest geschoeide wederopbouw van de in de oorlog vernielde binnenstadsdelen.

*Naoorlogse stadsuitbreidingen*¹⁷⁰

De eerste naoorlogse stadsuitbreidingen vonden nog plaats binnen het kader van het algemeen uitbreidingsplan dat in 1938, na vele aanpassingen van eerdere plannen door de gemeenteraad was vastgesteld. De in de lijn van het uitbreidingsplan voor de oorlog begonnen uitbreidingen zoals de Grunobuurt, de Korrewegwijk, de Rivierenbuurt, de Oosterparkwijk en Kostverloren werden in en vanaf eind jaren veertig grotendeels conform het uitbreidingsplan afgerond. Dit leverde in deze wijken een karakteristiek beeld op, waarin in vormgeving en typologie tamelijk traditioneel opgezette naoorlogse woongebouwen bijna naadloos aansluiten op vooroorlogse bouwblokken, veelal binnen een typische vooroorlogse gesloten verkaveling. In Kostverloren, Grunobuurt en Rivierenbuurt zien we voor het eerst het “wijkhart” schoorvoetend als stedenbouwkundig ontwerpmiddel verschijnen. De concentratie van winkelfuncties was nieuw in vergelijking met de vooroorlogse gewoonte buurtwinkels ad hoc over de wijk te verspreiden, waarbij in het bijzonder hoeklocaties geliefd waren.

Structuurplan

Een belangrijke sturende rol in de ruimtelijke ontwikkeling van Groningen kreeg het Structuurplan, dat in 1950 werd opgesteld. Het werd ontwikkeld om op redelijk korte termijn de nodige actuele ruimtelijke en stedenbouwkundige visies een plek te geven in de plannen. Het eerste Structuurplan werd intern ingezet als kader voor de stedelijke ontwikkeling van enkele uitbreidingswijken, zoals De Laanhuizen, Corpus den Hoorn, De Wijert-Noord en Coendersborg. In 1960 zag het tweede Structuurplan het levenslicht. Het merkte Groningen aan als het “stimulerend centrum van het Noorden” en voorzag in een zeer grote uitbreiding aan de noordzijde, een stadsdeel waarin ook de nieuwe geprojecteerde wijken uit het eerdere structuurplan werden opgenomen en aan de zuidzijde. Hiervoor waren grenswijzigingen noodzakelijk met de gemeenten Hoogkerk, Adorp, Bedum, Noorddijk en Haren.

Om alle ruimtelijke ontwikkelingen in goede banen te leiden kreeg Groningen in 1947 zijn eerste Dienst Stadsuitbreiding en Volkshuisvesting (S&V), vanaf 1952 geleid door directeur H.J. Dix, met als hoofd architect en stedenbouwkundige eerst G.B. Smid en vanaf 1956 H. Eysbroeck. In de ideeën en de planvorming werd in deze periode een steeds grotere rol toebedeeld aan een evenwichtige ordening van ruimtelijke én sociaal-maatschappelijke aspecten. Zowel in materiële als niet-materiële zin dienden de plannen bij te dragen aan het welzijn van de bewoners en gebruikers. Het debat over de nauwe relatie tussen de sociale gebondenheid en de gebouwde omgeving leidde in 1957 tot de oprichting van de Adviescommissie voor sociale wijkopbouw en wijsanering. Deze bracht in 1962 een rapport uit met de titel *Wat was en wat wordt in Groningen*.

¹⁷⁰ Voor deze tekst is veel informatie geput uit het essay *Groningen. De naoorlogse ruimtelijke ontwikkeling (1945-1970). Een samenvattend overzicht*, door Bregt Jansen, Bureau ArEa (2000). Het essay is een samenvatting van het project naoorlogse wijken (1945-1970) dat door de toenmalige Afdeling Bouw- en Woningtoezicht en Monumenten van de gemeente Groningen is uitgevoerd en resulteerde in een groot aantal wijkanalyses.

Na de hierboven beschreven eerste fase in de aanleg van naoorlogse uitbreidingswijken was het in de jaren 50 tijd voor enkele moderne stedenbouwkundige experimenten. Hiervoor werden, onder meer in Scandinavië, thema's onderzocht als woningdifferentiatie, standaardisatie en rationalisatie van het bouwproces en in het bijzonder de wijkgedachte. De wijk Corpus den Hoorn (1958) was in Groningen de eerste, integraal via de overheid geregisseerde stedelijke uitbreiding na 1945, opgezet volgens de wijkgedachte als basisidee voor de opzet en de structuur. De wijk kent dan ook een strikte hiërarchische opbouw van buurten en wijken rond een centrale ruimte met allerlei functies. Samen vormen deze elementen het stadsdeel. Kenmerkend voor de moderne stedenbouw is het open verkavelingsmodel met verschillende variaties, zoals de strokenbouw en de stempel. In Corpus is ook voor het eerst op een -zij het nog bescheiden- schaal nadrukkelijk rekening gehouden met het toenemende autoverkeer en -bezit, in de vorm van voor die tijd als ruim voldoende geachte parkeer- en stallingsvoorzieningen.

De stedenbouwkundige structuur met zijn rationele verkavelingen stond duidelijk ten dienste van de gewenste systematisering en rationalisatie van de architectuur en de bouwtechniek. Dit is ook goed te zien in de wijk De Laanhuizen (1955). Dit was de eerste in particuliere handen ontwikkelde naoorlogse uitbreidingswijk, bijzonder doordat in deze wijk werd geïnvesteerd in de bouw van relatief veel woningen voor de middenstandsklasse (zoals geschakelde bungalows en grote eengezinswoningen), met woningtypen die in de andere contemporaine wijken weinig aandacht kregen.

De Wijert Noord

In opdracht van de dienst Stadsuitbreiding en Volkshuisvesting van de gemeente Groningen werd eind jaren vijftig druk gewerkt aan het ontwerp van een nieuwe ambitieuze uitbreidingswijk: De Wijert Noord. De wijk wordt in Groningen gezien als de meest geslaagde uitwerking van de wijkgedachte en tevens de eerste wijk, waarin de verkavelingsbasis integraal werd gevormd door de herhaalbare module van de wooneenheid, ook wel de stempel genoemd. De Wijert Noord behoort naast het Rotterdamse Pendrecht tot de belangrijkste uitbreidingswijken van dit type in Nederland. In ongeveer dezelfde periode (circa 1958) kwam de wijk Coendersborg tot stand, in feite de grote afronding van de veel eerder begonnen wijk Helpman. Vandaar dat niet, zoals in De Wijert Noord, een volledige zelfstandigheid of volledigheid in het programma werd nagestreefd. De wijkgedachte is er dan ook niet leidend geweest in het ontwerp. Wel wordt de wijk (of woonbuurt) gekenmerkt door dezelfde uitgekiende verkavelingsstrategie, gericht op optimale rationalisatie en systematisering van het bouwproces.



Figuur 42. De Wijert Noord, circa 1960-1965 (bron: Gemeente Groningen RO/EZ, fotocollectie)

Noordwestelijke stadsuitbreidingen

De jaren zestig werden gekenmerkt door een sterke bevolkingsgroei. Volgens de prognoses, opgenomen in het Structuurplan van 1960, werd de woningproductie in een hogere versnelling gebracht. Kwantiteit en schaalvergroting stonden centraal. De noordwestelijke stadsuitbreidingen Selwerd en Paddepoel (in 1960-1963 als samenhangend geheel ontworpen) en Vinkhuizen (1964-1965) zijn de weerslag van de integraal door de overheid geregisseerde uitbreidingsplannen, die zich kenmerken door een zeer grote schaal en de realisatie van grote aantallen vrij uniforme wooneenheden in systeembouw. Stadsdeelcentra met sociale, culturele en commerciële functies vormen het hart van deze grote wijken. De woningblokken zijn in grote stempels gerangschikt in een uiterst rationele en grootschalige verkavelingswijze. Daarnaast werd in het noordwestelijke stadsdeel het “superblok” als verkavelingstype geïntroduceerd: een groot, zelfstandig bouwblok in de vorm van een solitair of uit geschakelde componenten (bijvoorbeeld in haakvorm) bestaande hoge galerijflat. Het superblok werd ingezet om het gewenste contingent laagbouwoningen te bekostigen en maakte de impopulaire liftloze portiekflats overbodig. Daarnaast bood het verkavelingsmodel de mogelijkheid om imposante grootstedelijke wijkranden of accenten langs hoofdontsluitingswegen te markeren. De inschakeling van de Stichting Ratiobouw onderstreept de door de toenmalige directeur S&V, ir. Dix, en het college van B&W ingeslagen koers en resulteerde in een verregaande uitholling van het ontwerpproces”, aldus het essay over de naoorlogse ruimtelijke ontwikkeling van Groningen¹⁷¹. De bouw van deze noordwestelijke

¹⁷¹ Jansen B. (2000), p.13.

wijken was rond 1971 afgerond. De voltooiing van het grootschalige Vinkhuizen viel tevens samen met een omslag in de woningbouwpolitiek in Groningen.

De Wijert Zuid

De gemeente zocht voor De Wijert Zuid samenwerking met een grote professionele projectontwikkelaar, Eurowoningen. Het idee was om via liberalisering van de woningmarkt de marktwerking van vraag en aanbod in de middenstandsbouw voor marktpartijen toegankelijk te maken. Een grotere woningvariatie en ruimere woningen, ingebed in een behoorlijke groene context, verwant aan de vooroorlogse tuinwijk, moesten zorgen voor een hogere woonkwaliteit. Deze werd mede bewerkstelligd door een nieuw ruimtelijk verkeerskundig model: een ringweg voor “snelverkeer”, waaraan woonefachtige structuren, cul-de-sacs en woonpaden zijn gekoppeld. Deze ontsluiten de kleine, geborgenheid uitstralende woonbuurtjes. De menselijke maat in deze “humane” stedenbouw werd verder benadrukt door het karakter van de woningbouw: bakstenen of met hout beklede woningen met vertrouwde kapvormen in speels geschakelde en flexibele patronen. In deze samenhangende ruimtelijke structuur, voor de Wijert Zuid ontwikkeld vanaf 1963 (daarmee is de wijk een vroeg voorbeeld van dit type) werd gedurende een lange periode gebouwd, met als zwaartepunt de periode 1975-1980. De architectonische invulling van de Wijert Zuid valt dan ook grotendeels buiten de scope van het huidige onderzoek voor de cultuurhistorische waardenkaart.

Speciaal voor de toenemende bedrijvigheid werden in de naoorlogse jaren omvangrijke nieuwe industrie- en bedrijventerreinen ontwikkeld, aan de westzijde van Groningen langs de Peizerweg en het Hoendiep, en aan de oostzijde groeide de industriezones langs het Damsterdiep, het (Oude) Winschoterdiep en het Eemskanaal.

8.2 De dorpen

De gemeente Groningen omvat een groot aantal dorpen, van nogal uiteenlopende omvang en verschijningsvorm. Het merendeel ligt verspreid in de voormalige gemeente Ten Boer, een ander deel in de randzone van de vroegere gemeente Groningen. Tevens is een aantal voormalige dorpen volledig terecht gekomen in de 19^e- en 20^e-eeuwse stadsuitbreidingen.

Een deel van de dorpen is in hun ontwikkeling niet veel verder gekomen dan die van de eerste ontstaansvorm. Voorbeelden hiervan zijn de wierdegehuchten **Dorkwerd** en **Leegkerk** (beide met een kerk) en **Hemert**, alle drie niet meer dan bestaande uit een kleine groep boerderijen. Het iets grotere **Wittewierum** profiteerde enigszins van zijn ligging direct aan de weg van Ten Post naar Woltersum en het zuidoosten, richting Schildwolde. Ook **Lellens** werd wat meer dan een kerk, enkele boerderijen en een borg op de wierde. Langs de Borgweg aan de noordrand van de rechthoekige dorpsstructuur ontstond vanaf de 19^e eeuw een redelijk dicht bebouwingslint. Verdere uitbreidingen bleven achterwege. De andere wierdedorpen in het noordoostelijke deel van de gemeente hebben alle, vooral in de 19^e en in het bijzonder in de 20^e eeuw, een zekere ontwikkeling doorgemaakt. In **Thesinge** vormde zich rond de middeleeuwse kerk een kleine, deels met boerderijen en burgerhuizen bebouwde kom en vanaf het einde van 19^e eeuw ontwikkelde zich lintbebouwing langs het Gewijde en de Molenweg. De bedrijvigheid aan het water en de komst van een molen en de aanleg van een nieuwe begraafplaats aan de Molenweg waren hier een belangrijke stimulans voor. Langs de Thesingerweg ontstond vanaf de vroege 20^e eeuw een uiteindelijk dicht en lang bebouwingslint, die merkwaardig contrasteert met de compacte dorpskom. Ten zuidoosten van de Molenweg kwam in de naoorlogse periode een bescheiden dorpsuitbreiding tot stand. Ook **Woltersum** ontstond de oervorm van het

wierdedorp met zijn radiale structuur. Dit was vooral het gevolg van de groeiende bedrijvigheid langs de Lustige Maar, direct aan de oostflank van de wierde, waar al vroeg in de 19^e eeuw op beide oevers lintbebouwing ontstond. Tussen kerk en Lustige Maar ontwikkelde de Hoofdweg zich tot een dichtbebouwde dorpsstraat. De aanleg van het Eemskanaal(1870-1876) direct ten zuiden van het dorp doorsneed een deel van het bebouwingslint. Bij de brug over het kanaal ontstond een bescheiden verkeersknooppunt met lintbebouwing langs het kanaal. Bij de verbreding van het kanaal in de jaren 1961-1965 verdwenen brug, knooppunt en het bebouwingslintje langs het kanaal. In de naoorlogse periode werd ten noorden van de Hoofdweg een zeer bescheiden woonbuurtje met kleine geschakelde woningen aangelegd.

Van de wierdedorpen heeft **Ten Boer** de grootste ontwikkeling doorgemaakt. Kiem hiervoor was de aanleg van het Damsterdiep in de eerste helft van de 15^e eeuw. Op enige afstand ten zuidoosten van het oude wierdedorp met zijn rechthoekige structuur (grenzend aan de Stadsweg) ontstond aan het Damsterdiep (met jaagpad) bedrijvigheid (molens) en bij de brug een knooppunt. Beide “kernen”, die tot in de vroege 20^e eeuw een bescheiden omvang hadden, groeiden langzaam naar elkaar toe met bebouwingslinten langs de Gaykingastraat en Wigboldstraat, Ook de linten langs de Stadsweg en de grote weg langs het Damsterdiep groeiden verder. In de jaren 30 werd een bescheiden uitbreidingsplan ten zuiden van de Gaykingastraat in gang gezet, die een verdere invulling van het open gebied tussen beide kernen betekende. In de naoorlogse periode werd hier verder gebouwd. In de jaren 50-60 kreeg Ten Boer, opgespannen tussen de Stadsweg en de Rijksweg langs het Damsterdiep een moderne dorpsuitbreiding van aanzienlijke omvang. Het gebied wordt gekenmerkt door een ruime opzet met veel groen, een centrale parkstructuur en enkele woningcomplexen in een halfopen of open verkaveling, met plantsoenen en woonpaden. In de jaren 60 en 70 volgende een uitbreiding ten noordoosten van de oude kern, eveneens met een modernistische stedenbouwkundige opzet (Ommelanderstraat en omgeving).

Garmerwolde ontstond in de middeleeuwen op een langgerekte oeverwal. De Dorpsweg vormde de hoofdas in het lintdorp, waarvan de bebouwing zich vanaf de 19^e eeuw zeer langzaam wat verdichtte. Het lint groeide langzaam richting het kleine knooppunt dat zich bij de brug over het Damsterdiep had gevormd. De molens zorgden hier voor enige bedrijvigheid. Net als in Ten Boer was hier een tweede kern ontstaan, met bebouwing aan het knooppunt en in een lint langs het Damsterdiep. In feite is deze situatie nog steeds ongewijzigd aanwezig. Alleen ter hoogte van de oude kerk werd ten oosten van de Dorpsweg in de naoorlogse periode een kleine dorpsuitbreiding gepleegd (W.F. Hildebrandstraat, L. van der Veenstraat, Meester Rijkenstraat), in eerste instantie bebouwd met kleine blokjes geschakelde woningwoningen.

Ten Post, dat eind 14^e eeuw voor het eerst wordt genoemd, kreeg een belangrijke impuls bij de aanleg van het Damsterdiep rond 1425. Langs het jaagpad en rond het knooppunt van wege bij de brug over het diep groeide Ten Post als een kanaaldorp, een lang lint langs de westelijke oever van het diep. Ook ten oosten van het Damsterdiep ontstond een lint langs de weg naar Wittewierum. Hier werd in 1870 een Hervormde kerk gebouwd en stond een school. Naar het noorden toe groeide Ten Post vast aan de kleine buurtschap Kroddeburen. In de periode na de Tweede Wereldoorlog werd een kleine uitbreidingswijk tussen het lint langs de Rijksweg en de nieuwe rondweg (N360) gerealiseerd. Er verrezen kleine complexen met geschakelde eengezinswoningen en een markant complex bejaardenwoningen in een ruime groene opzet en een open verkaveling (Tammingastraat).

Sint Annen is een klein komdorp dat ontstond op de plek van het vroegere klooster Klein Aduard of Sint Anna. De dorpskom bestaat uit een thans tamelijk dicht bebouwd lint (Hoofdweg) dat in de loop der jaren steeds wat intensiever is bebouwd. Het Molenpad is een wat oudere zijstraat, aangelegd om de voormalige molen aan de zuidrand van het dorp te bereiken. Aan dit straatje werden enkele huizen gebouwd. Een verdere dorpsontwikkeling bleef achterwege.

Voorts kent de gemeente Groningen een rij wegdorpen, die in de (vroeg) middeleeuwen zijn ontstaan bij de ontginning van de moerassige veengebieden ten oosten van de stad. Het lange lint **Noorddijk-Middelbert-Engelbert** vormde (met een afsplitsing richting Harkstede) in feite één geheel, maar is door de aanleg van Damsterdiep en Eemskanaal en parallelle wegenstructuren in delen geknipt. De wegdorpen kenmerken zich door lintbebouwing, die zich op verschillende plekken, bijvoorbeeld nabij de dorpskerken, verdicht. De aanleg van de kanalen zorgde voor een bedrijvig knooppunt (Ruisscherbrug) met bebouwing langs de kanalen. **Noorddijk** heeft geen verdere ontwikkeling doorgemaakt. Het oude lint is tegenwoordig de oostelijke begrenzing van de Groningse wijk Lewenborg Noord en Zuid. Ook **Middelbert** groeide buiten het lint nauwelijks. Wel ontstond rond de splitsing Middelberterweg-Olgerweg in de naoorlogse periode een bebouwingscluster, voornamelijk bestaande uit blokjes geschakelde eengezinswoningen in een verzorgd ontworpen aanleg met plantsoenen, grasvelden en bomenrijen. De lintbebouwing van Middelbert gaat over in die van **Engelbert**. Ondanks de komst van een halteplaats in het Woldjerspoor in 1929 (in gebruik tot 1941), die leidde tot de bouw van een station en zelfs een stationskoffiehuis en de aanleg van een groot natuurbad (jaren 30) bleef Engelbert een bescheiden lintdorp. Pas laat in de 20 eeuw ontstond lintbebouwing langs het voormalige tracé van de Woldjerspoorweg. De eerste uitbreidingswijk dateert uit de jaren 80 en 90 en kwam tot stand ten zuiden van de Engelberterweg, nabij en langs het natuurbad. Ook het Groninger deel van het dorp **Harkstede** bestaat slechts uit lintbebouwing langs de Hoofdweg. Ten oosten van het lint wordt thans gebouwd aan Meerstad.

Oosterhoogebrug is een nederzetting die is ontstaan in relatie tot de bedrijvigheid langs het Damsterdiep. Pas in de eerste helft van de 20^e eeuw kwam het dorp tot enige ontwikkeling bij de brug over het diep. Steen- en pannenfabrieken, molens en een houtzagerij zorgden voor werkgelegenheid. Langs het Damsterdiep en de Pop Dijkema ontstond lintbebouwing. In de vroege naoorlogse periode werd ten oosten van de Pop Dijkmaweg begonnen met de aanleg van een dorpsuitbreiding met als belangrijkste as de P. Waijerstraat. Hier verrezen blokken geschakelde eengezinswoningen. Het wijkje werd in de jaren 60, 70 en 80 verder in oostelijke richting uitgebreid tot de uiteindelijk Groninger wijk Oosterhoogebrug. Ten zuiden van het Damsterdiep verrees in de jaren 70 een bedrijventerrein. Enigszins vergelijkbaar is **Noorderhoogebrug**, dat zich als bebouwingslint manifesteerde langs het bedrijvige Boterdiep, bij de brug in een wegenknooppunt. De linten, die in de naoorlogse jaren werden verdicht, bleven beperkt tot de oude (later deels gedempte) structuur langs het Boterdiep en de Wolddijk. Eind 20^e eeuw raakte Noorderhoogebrug grotendeels verweven met de nieuwe wijken in de noordoosthoek van Groningen. Ook **Winneweer** dankt zijn ontstaan aan het Damsterdiep. Het gehucht zou zijn genoemd naar een herberg aan de trekweg langs het Damsterdiep. Tot omstreeks 1900 bleef de bebouwing beperkt tot een zeer los lint langs het Damsterdiep, in de omgeving van de brug over het diep. Begin 20^e eeuw vestigden zich een steen- en een houtfabriek langs het Damsterdiep, hetgeen een bescheiden dorpsontwikkeling op gang bracht. In het bijzonder langs de Stadsweg werden huizen gebouwd, waardoor een echte dorpsstraatje ontstond. Ook langs de trekweg langs het Damsterdiep, inmiddels opgewaarderd tot Rijksweg, kwamen meer huizen te staan. Van beide fabrieken zijn nog restanten aanwezig. Een verdere uitbreiding heeft het dorp niet ondergaan.

Bijzonder is de ontwikkeling, die **Hoogkerk** de afgelopen eeuw heeft doorgemaakt. Het dorp is in de vroege middeleeuwen ontstaan op een hoger gelegen zandrug. In de tweede helft van de 19^e eeuw bestond het dorp voornamelijk uit een zeer lang bebouwingslint langs de noordzijde van het Hoendiep met clusters ter hoogte van de verschillende bruggen over het diep. Verscheidene industriemolens en andere bedrijfjes zorgen voor reuring. Ook langs de Kerkstraat was aan het einde van de 19^e eeuw inmiddels een bebouwingslint in ontwikkeling. Met de vestiging van een beetwortelsuikerfabriek in 1896 en een strokartonfabriek in 1913 (en andere bedrijven zoals een zeepfabriek, een oliefabriek, een scheepstimmerwerf) groeide Hoogkerk in relatief korte tijd uit tot een heus industriedorp. Daarbij profiteerde het dorp sterk van de strategische ligging aan een knooppunt van waterwegen (Hoendiep, Aduarderdiep en Peizerdiep) en de halteplaats in de spoorlijn Groningen-Leeuwarden (1866). De linten langs de waterwegen werden verder verdicht en tussen de Suikerfabriek en de Strokartonfabriek werden tussen 1900 en 1940 aan weerszijden van de Zuiderweg complexen met arbeiderswoningen gesticht. Deze kregen deels een tuindorpachtige opzet. De buurtjes werden in de vroege naoorlogse jaren verder uitgebreid en volgebouwd. In deze periode is ook gestart met een grote dorpsuitbreiding ten zuiden van het spoor, volgens een karakteristiek stedenbouwkundig plan met veel groen en deels een woonpadenverkaveling. De bebouwing bestond naast (overwegend) laaggebouw (eengezinswoningen) ook uit portiek- en maisonnetteflats langs de Zuiderweg. Nadat Hoogkerk in 1969 bij Groningen werd gevoegd werd de wijk in zuidelijke richting sterk uitgebreid, onder meer met een opvallend zorgvuldig en fraai ontworpen voorbeeld van een woonervenbuurt (Ten Oeverlaan en omgeving) volgens de ideeën van het structuralisme en het humane wonen.

Helpman is tegenwoordig een wijk in het zuidelijke deel van Groningen, gelegen op de Hondsrug tussen Groningen en Haren. Het oorspronkelijke wegdorp ging in 1915 over van de gemeente Haren naar Groningen. In deze periode kwam de verstedelijking van het gebied, vanuit Groningen, op gang. Hierbij transformeerde het wegdorp tot de hoofdstraat in de nieuwe wijk, die in rap tempo naar het oosten en westen toe uitbreidde.

8.3 Inventarisatie

Naast de individuele objecten en complexen zijn ook waardevolle stedenbouwkundige ensembles in kaart gebracht, in het bijzonder die binnen de samenhangende historische structuren (de historische kernen, uitbreidingswijken van voor en na de Tweede Wereldoorlog, historische linten en knooppunten, etc.), tot circa 1975. Tevens vallen beschermde stads- en dorpsgezichten onder dit begrip, evenals andere bijzondere gezichten/ensembles, historische buitenplaatsen en gebieden.

8.4 Beschermde stads- en dorpsgezichten

Groningen kent de volgende rijksbeschermden stads- en dorpsgezichten. Deze zijn alle opgenomen in de cultuurhistorische waardenkaart:

Stad Groningen

1. Binnenstad
2. Bloemenbuurt (delen van Plan-Oost)
3. Korrewegwijk
4. Oosterpoortwijk

5. Petrus Campersingel
6. Schildersbuurt
7. Verlengde Hereweg
8. Zuiderpark

Kleinere kernen en buitengebied

9. Lellens
10. Haren (Rijksstraatweg)

8.5 Bronnen en methode

De inventarisatie is opgesplitst in een bureauonderzoeksfase en een “veldwerkfase”. In de methodiek is nauw aangesloten bij de inventarisatie van de historische bouwkunst. De resultaten van de bouwkunstinventarisatie zijn een belangrijke input geweest, omdat hiermee inzicht is verkregen in de aard, de dichtheid en de kwaliteit van de waardevolle bebouwing. Tevens is relevante literatuur bestudeerd (zie literatuurlijst), alsmede de vele gebieds- en wijkanalyses, die doorgenomen zijn op hierin vermelde en gewaardeerde waardevolle ensembles.

Naast het bureauonderzoek is de gehele gemeente via een combinatie van een straatsgewijze schouw via Obliëk of googlemaps (streetview) geïnventariseerd, waar nodig aangevuld met een veldwerkcheck. Daarnaast zijn de gebieds- en wijkanalyses van de gemeente Groningen en de voormalige gemeente Ten Boer doorgenomen en als informatiebron gebruikt bij het opstellen van de selectie, waardering en begrenzing van de stedenbouwkundige ensembles. Tot slot zijn historische kaarten, bouwdoosinformatie van de gemeente Groningen en BAG-gegevens over het bouwjaar (voor zover deze heel plausibel lijkt) geraadpleegd om inzicht te krijgen in de ruimtelijke ontwikkelingsgeschiedenis en historische gelaagdheid van gebieden.

Wanneer opgenomen in de inventarisatie?

Bij de selectie en waardering van stedenbouwkundige ensembles is gekeken naar de cultuurhistorische waarde van aanwezige objecten, elementen en structuren, alsmede naar de historische, ruimtelijke en visuele samenhang tussen deze objecten, elementen en structuren. Allereerst heeft de ruimtelijke ontwikkelingsgeschiedenis en historische gelaagdheid van de stad, wijken, buurten, dorpen en historische bebouwingslinten als vertrekpunt gediend bij het onderscheiden en afbakenen van stedenbouwkundige ensembles. Daarnaast is de begrenzing van de stedenbouwkundige ensembles vastgesteld aan de hand van de samenhang die in deze gebieden tegenwoordig (nog) voorkomt tussen bebouwingsbeeld, historische structuren (wegen, waterlopen, verkavelingen), zichtlijnen en historische groenstructuren. Afhankelijk van de ontstaansperiode en geografische ligging hebben ensembles een karakteristieke stedenbouwkundige, landschappelijke of nederzettingsstructuur, zoals vooroorlogse tuinvijken en naoorlogse uitbreidingswijken met stempelvekaveling. Naast voorgenoemde selectie- en waarderingscriteria, is ook gekeken naar bijzondere bebouwingstypologieën die in gebieden voorkomen en de dichtheid en kwaliteit van waardevolle bebouwing. Tot slot is de waardering mede toegekend aan de hand van algemeen gangbare architectuurhistorische, cultuurhistorische en historisch-ruimtelijke waarderingscriteria, zoals herkenbaarheid, gaafheid en zeldzaamheid.

In het kader van de inventarisatie van stedenbouwkundige ensembles is ook gekeken naar de omgeving van de reeds beschermde stads- en dorpsgezichten. Daarbij is allereerst gecontroleerd of de beschermde gezichten liggen in gebieden die op grond van hun ontwikkelingsgeschiedenis, stedenbouwkundige opzet en ruimtelijke karakteristieken te definiëren zijn als een herkenbare historisch-ruimtelijke eenheid. Een voorbeeld hiervan is de Oosterpoortbuurt. Slechts een deel van deze laat 19e-eeuwse en vroeg 20e-eeuwse arbeiderswijk is aangewezen als een van rijkswege beschermd stadsgezicht. Daarnaast is nagegaan of buiten de begrenzing van de beschermde stads- of dorpsgezichten kleinere restgebieden voorkomen, die op grond van de ontwikkelingsgeschiedenis, stedenbouwkundige opzet en ruimtelijke karakteristieken een historisch-ruimtelijke relatie hebben met een beschermd gezicht. Voorbeelden hiervan zijn de west- en oostrand van de Bloemenbuurt en de Gorechtbuurt, waarvan alleen het gedeelte van de Petrus Campersingel-S.S. Rosensteinlaan een status als beschermd gezicht heeft. Tot slot vormt de Binnenstad-Oost een stedenbouwkundig ensemble, dat logischerwijs een historisch-ruimtelijke relatie heeft met het beschermd stadsgezicht Groningen-binnenstad.

De GIS-tabel

De via bovenstaande methodiek geïnventariseerde en geselecteerde stedenbouwkundige ensembles zijn samengebracht in een uitgebreide GIS-tabel met een aantal variabelen. Deze GIS-tabel is gekoppeld aan de cultuurhistorische waardenkaart. De variabelen zijn:

- Objectnummer
- Omschrijving (ensemblenaam + aanduiding)
- Kern
- Wijk
- Buurt
- Ensemble
- Typologie
- Beschrijving 1
- Beschrijving 2
- Datering periode
- Opmerking
- Waarde cultuurhistorische waardenkaart
- Criterium 1 t/m criterium 6
- Belangrijkste informatiebron
- Enkele velden in de tabel nader toegelicht
- Objectnummer

Toelichting op de variabelen

Objectnummer

Hier wordt de door de gemeente Groningen objectnummeringen gevolgd. De objectnummers van eerder geïnventariseerde items zijn overgenomen. De nieuwe inventarisaties zijn van een nieuwe nummering voorzien, te nummeren vanaf 150.000.

Omschrijving

De omschrijving omvat de naam van het ensemble (vaak een wijk of dorpsnaam) en een korte aanduiding, vaak een typering.

Kern, wijk, buurt

Deze velden bevatten informatie over in welke kern, wijk of buurt het betreffende ensemble is gesitueerd.

Ensemble

De naam van het ensemble.

Typologie

Informatie over het stedenbouwkundige type (bijvoorbeeld bebouwingslint, dorpskern, wierdedorp, stempelverkaveling, etc.).

Beschrijving 1 en 2

Korte karakterschets en waardering van het ensemble

Datum periode

Dit veld bevat een vermelding van het tijdvak, waarin het object in zijn oorspronkelijke vorm is ontstaan. Hiertoe wordt een vaste tijdvakindeling aangehouden, zodat via deze informatie interessante kaartbeelden kunnen worden getoond. De tijdvakindeling is als volgt: 1200-1600, 1600-1700, 1700-1800, 1800-1850, 1850-1875, 1875-1900, 1900-1910, 1910-1920, 1920-1930, 1940-1955, 1955-1965, 1965-1975, 1975-1990, 1990-2000.

Waarde cultuurhistorische waardenkaart

In dit veld wordt, uitgedrukt in een kwalificatie, de eindscore van de toetsing aan de hand van de zes criteria vermeld:

Z (Zeer hoge erfgoedwaarde)

H (Hoge erfgoedwaarde)

P (Positieve erfgoedwaarde)

B (Basis erfgoedwaarde)

Criterium 1 t/m criterium 6

Zie paragraaf 8.4.

Belangrijkste informatiebron

Dit veld bevat de belangrijkste geraadpleegde informatiebron, op basis waarvan informatie is verkregen over functie, opdrachtgever, datering en architect-ontwerper, etc.

Belangrijkste informatiebron

Dit veld bevat de belangrijkste geraadpleegde informatiebron.

8.6 Waardering stedenbouwkundige ensembles

De geïnventariseerde bijzondere (steden)bouwkundige ensembles zijn alle gewaardeerd met onderstaande criteria-set:

5. Het belang van het gebied of ensemble als **onderdeel van de ruimtelijke ontwikkelingsgeschiedenis en de historische gelaagdheid** van de gemeente Groningen, de daarin gelegen wijken, dorpen en het buitengebied;
6. Het belang van het gebied of ensemble vanwege een **bijzonder stedenbouwkundig concept of een karakteristieke stedenbouwkundige, landschappelijke of nederzettingsstructuur**;
7. Het belang van het gebied of ensemble vanwege de daarin aanwezige **ensemblewaarden** (structuren, bebouwing, groen, water, bijzondere zichtlijnen, landmarks, etcetera);
8. De structurele **gaafheid en herkenbaarheid** van het gebied;
9. De **zeldzaamheid** van het gebied (stedenbouwkundig/structuur. op gemeentelijk / regionaal niveau);
10. De **dichtheid en kwaliteit van de aanwezige beschermde en/of karakteristieke bebouwing**, waarbij gelet is op herkenbaarheid, gaafheid en (in mindere mate) zeldzaamheid.

Per criterium kunnen de volgende scores worden gegeven: xx (hoge waarde. x (positieve waarde. 0 (neutrale waarde. - (negatieve waarde).

De eindscore bepaald de waardengradatie:

11. Gebied / ensemble met zeer hoge waarde: minimaal 5 x ++, 1 x +
12. Gebied / ensemble met hoge waarde: minimaal 4 x ++, 2 x +
13. Gebied / ensemble met positieve (middelhoge) waarde: minimaal 5 x +, 1 x 0
14. Gebied / ensemble met basis waarde : minimaal 3 x 1 en 3 x -

Geen bijzondere waarde: alles daaronder

gemiddelde score	waardering
Minimaal 5x ++ en 1x +	Gebied / ensemble met zeer hoge waarde (Z)
Minimaal 2x ++, 2x + en 1x 0	Gebied / ensemble met hoge waarde (H)
Minimaal 5x + en 1x 0	Gebied / ensemble met positieve (middel hoge) waarde (P)
Minimaal 3x + en 3x 0	Basiswaarde (B)

Tabel 20. Scores en klassen van de waardering.

Definitie waarden stedenbouwkundige ensembles

Stedenbouwkundig waardevol gebied "zeer hoge cultuurhistorische waarde" (Z)

De historische situatie is gaaf en goed herkenbaar en de historische zeggingskracht is zeer hoog. Deze gebieden kunnen als relatief zeldzaam worden beschouwd en ogen in structuur en (oorspronkelijk) bebouwingsbeeld gaaf. Het stedenbouwkundige ensemble is zeer duidelijk een weerslag van een belangrijke fase in de historische ruimtelijke ontwikkeling van de stad Groningen of de kernen in het buitengebied. Het gebied draagt om hoge mate bij aan de identiteit van de gemeente Groningen.

Stedenbouwkundig waardevol gebied “hoge cultuurhistorische waarde” (H)

De historische situatie is overwegend gaaf en goed herkenbaar. Er is een hoge mate van zeggingskracht. Het stedenbouwkundige ensemble is duidelijk een weerslag van een belangrijke fase in de historische ruimtelijke ontwikkeling van de stad Groningen of de kernen in het buitengebied. Het gebied draagt bij aan de identiteit van de gemeente Groningen. Meestal is er geen sprake van een hoge zeldzaamheidswaarde.

Stedenbouwkundig waardevol gebied “positieve of middelhoge cultuurhistorische waarde” (P)

De historische situatie is nog redelijk gaaf en vooral in de structuur herkenbaar als onderdeel van de stedenbouwkundige ontwikkeling. Het draagt bij aan de identiteit van de gemeente Groningen. Het karakter kan op onderdelen veranderd of verstoord zijn. Er is geen sprake van een hoge zeldzaamheidswaarde.

Stedenbouwkundig waardevol gebied “basiswaarde” (B)

De historische situatie is vooral in de structuur herkenbaar als onderdeel van de stedenbouwkundige ontwikkeling. Het draagt bij aan de identiteit van de gemeente Groningen. Het karakter is op onderdelen veranderd of verstoord. Er is geen sprake van zeldzaamheidswaarde.

8.7 Bevindingen

Typologieën

In totaal zijn 121 stedenbouwkundige ensembles geselecteerd, gewaardeerd en begrensd. Hoewel de ouderdom, omvang, ontwikkelingsgeschiedenis, stedenbouwkundige opzet en ruimtelijke karakteristieken van deze gebieden zeer uiteenlopend zijn, kunnen op hoofdlijnen verschillende typologieën onderscheiden worden. Het gaat daarbij allereerst om stedenbouwkundige ensembles die zich in de loop der tijd min of meer organisch hebben ontwikkeld en waarin historische structuren, bebouwing en inrichtingselementen uit verschillende tijdslagen aanwezig zijn, zoals historische dorpskernen en gehuchten, bebouwingslinten en stads- en dorpsuitbreidingen uit het einde van de 19e eeuw en het begin van de 20e eeuw. Daarnaast komen stedenbouwkundige ensembles voor die planmatig tot stand zijn gekomen. De ruimtelijke identiteit van die gebieden wordt in belangrijke mate bepaald door historische structuren, bebouwing en inrichtingselementen, die de stedenbouwkundige en architectonische ontwerpprincipes alsook de bouwpraktijk weerspiegelen, die ten tijde van de realisatie van de wijk of buurt in zwang waren. Onder deze categorie vallen onder meer vooroorlogse tuinvijken, naoorlogse stads- en dorpsuitbreidingen en stadsvernieuwingsprojecten. Tot slot zijn stedenbouwkundige ensembles geïdentificeerd die vanwege hun specifieke functie en/of ontwikkelingsgeschiedenis een herkenbare historisch-ruimtelijke eenheid vormen. Voorbeelden zijn de fabriekscomplexen en -dorpen van de Suiker Unie en de strokartonfabriek De Halm, de relictten van het industriële complex van de Helpman Centrale en Hunze Centrale, het gebied van de Helperlinie en het Sterrebos en de centrumzones van naoorlogse uitbreidingswijken.

Ensembles met bijzondere karakteristieken

In de gemeente Groningen komt een groot aantal waardevolle stedenbouwkundige ensembles voor. In de inventarisatie is aan tweeëntwintig ensembles een zeer hoge cultuurhistorische waarde toegekend. Daarnaast is voor zesentwintig stedenbouwkundige ensembles een hoge cultuurhistorische waarde vastgesteld. De ontwikkelingsgeschiedenis, stedenbouwkundige opzet en ruimtelijke karakteristieken van deze stedenbouwkundige ensembles lopen sterk uiteen. Om dit feit te illustreren volgt hieronder

een korte beschrijving van een aantal stedenbouwkundige ensembles met bijzondere ruimtelijke karakteristieken.

De Wijert-Noord (zeer hoge waarde)

Vanuit historisch-stedenbouwkundig perspectief vormt De Wijert-Noord een zeer waardevol ensemble. Het is namelijk de eerste naoorlogse woonwijk in Groningen, waar op grote schaal een verkaveling van zich herhalende eenheden (zogenaamde 'stempels') is toegepast. Tevens zijn de wijkvoorzieningen en hoge flatgebouwen in De Wijert-Noord rondom een centrale vijverpartij met groenstroken geconcentreerd. Deze centrumzone ('core') vormt samen met de verkeerswegen een belangrijke ruimtelijke drager van de stedenbouwkundige structuur van de wijk.

Hora Siccamasingel (hoge waarde)

Als groene overgangszone tussen De Wijert-Noord en Helpman-West vormt de Hora Siccamasingel een bijzonder stedenbouwkundig ensemble. Cultuurhistorisch waardevol is de geslaagde samenhang tussen de vijverpartij, groenaanleg, bebouwing en architectonische vormgeving.



Figuur 43. De Hora Siccamasingel is een bijzonder stedenbouwkundig ensemble vanwege de samenhang in stedenbouwkundige opzet en ruimtelijke karakteristieken.

Dorkwerd (zeer hoge waarde)

In de gemeente Groningen vormt Dorkwerd een voorbeeld van een gaaf bewaard gebleven wierdedorp. De ronde vorm van de wierde is nog duidelijk herkenbaar aan het beloop van de weg en de waterloop

aan de noordzijde van het dorp. Waardevol is de ruimtelijke samenhang tussen reliëf, water- en groenstructuur en de aanwezige dorps bebouwing. De historische nederzetting bestaat uit een kerk met kerkhof, een pastorie, een voormalige onderwijzerswoning, een voormalig café en enkele boerderijen en woonhuizen.

Helpman-Zuid, tuinwijk Moddermanlaan - De Savornin Lohmanlaan e.o. (zeer hoge waarde)

Dit deel van de wijk Helpman is grotendeels ingevuld volgens het Uitbreidingsplan 1928. De bebouwing in de buurt bestaat uit verschillende typen woningen uit de periode 1922-1935. De karakteristiek wordt bepaald door woningblokken van één tot twee bouwlagen met kap in (verstrakte) Amsterdamse School en Interbellum-stijl. Binnen het ensemble komen diverse bijzondere voorzieningen uit de aanlegperiode voor, zoals het Helperbad en het voormalige Rooms-Katholieke Ziekenhuis. Na de Tweede Wereldoorlog is de wijk aan de zuidoostzijde afgerond, waarbij is voortgeborduurd op de vooroorlogse stedenbouwkundige structuur.

Thesinge (zeer hoge waarde)

Het dorp Thesinge is van oorsprong een wierdedorp met een vrij regelmatige structuur. De watergang het 'Geweijde' werd aangelegd in het kader van de ontginning van het veengebied. Lintbebouwing ontwikkelde zich vanaf 1800 langs de Molenweg en Kerkstraat. De bebouwing langs De Dijk - ten zuidwesten van het 'Geweijde' - kwam in de loop van de 19e eeuw tot stand. In het laatste kwart van de 19e eeuw werden ten oosten van de Kerkstraat een kerkgebouw met bijbehorende pastorie, een schoolgebouw en een onderwijzerswoning gebouwd. De ruimtelijke structuur en het bebouwingsbeeld van het wierdedorp zijn gaaf bewaard gebleven.



Figuur 44. Lintbebouwing ten zuidwesten van de watergang het 'Geweijde' in Thesinge.

Oosterpoortbuurt (hoge waarde)

De Oosterbuurt is een arbeiderswijk uit het einde van de 19e eeuw en het begin van de 20e eeuw. Aanvankelijk ontwikkelde dit gebied zich geleidelijk en organisch, door de bouw van individuele panden langs bestaande wegen (Meeuwerderweg en Oosterweg). Na de aanleg van de spoorlijn in 1868 nam de gemeente het initiatief tot de aanleg van straten, die vervolgens bebouwd werden door particulieren. In een latere fase werden aan de oost- en zuidzijde straten met bebouwing gerealiseerd door speculanten. Vanaf de jaren zeventig van de vorige eeuw heeft op enkele locaties in de wijk wijkvernieuwing plaatsgevonden. Een deel van dit stedenbouwkundig ensemble is aangewezen als een van rijkswege beschermd stadsgezicht (Oosterpoort-Oost).



Figuur 45. Het voormalig wijkgebouw Bethlehem aan de Meeuwerderweg 63-63a ligt binnen het stedenbouwkundig ensemble van de Oosterpoortbuurt.

Deel IV Een thematische benadering

9 Thema's

9.1 Inleiding

De gemeente Groningen heeft gevraagd een vijftal thema's uit te werken in themakaarten met toelichting. Het betreft de thema's Historisch groen, Religieus erfgoed, Agrarisch erfgoed, Militair erfgoed en oorlogshandelingen, en tot slot Bijzondere gebieden die representatief zijn voor de ontwikkelingsgeschiedenis van de gemeente Groningen. De themakaarten vormen de kern en worden hieronder toegelicht. Per thema wordt aangegeven welke elementen, structuren en terreinen hiertoe behoren, welke bijzondere typologieën voorkomen en wat de onderlinge (historische) samenhang is. Over elk thema valt een boek te schrijven, dit hebben we niet gedaan; we hebben vooral de hoofdlijnen willen aanstippen. Omdat bepaalde onderdelen van de thema's al in voorgaande hoofdstukken uitgebreid zijn beschreven, wordt soms terugverwezen naar deze teksten.

9.2 Thema 1. Historisch groen

Dit thema (kaartbijlage 7) omvat zowel de grote, ontworpen groenstructuren, zoals parken, plantsoenen en begraafplaatsen, als het kleinschaliger groen op agrarische erven en in tuinen. Hoewel het meeste opgaande groen zelf een beperkte ouderdom heeft, dateert de aanleg vaak van een vroegere periode. De oudste groenstructuren hangen samen met de historische erven, kerkhoven en binnentuinen van onder andere de gasthuizen.

Karakteristiek voor het verder vrij kale zeelei- en veenontginningslandschap zijn de historische erven met hun hoog opgaande boomsingels. Deze bestaan voornamelijk uit essen, hoewel er ook populieren zijn toegepast. Door heraanplant na verval of erfuitbreiding, dateert een deel van de huidige singels uit recente periode, maar zijn wel karakteristiek voor het landschap. De invulling van de erven varieert sterk. Opritten en toegangswegen zijn soms verfraaid met kastanje- of lindebomen. Op veel historische erven staan knot- en leilinden voor of naast het huis. Op enkele grotere erven zijn solitairen aangeplant, meest beuk of kastanje. Op zowel kleine als grote erven zijn (restanten van) boomgaarden aanwezig. Een deel hiervan heeft een hoge ouderdom, maar er komen ook boomgaarden met jongere, historisch passende aanplant voor. Op enkele omvangrijke historische erven heeft de tuin een parkachtige aanleg en is er een grote samenhang met de waardevolle bebouwing. Veel historisch groen rondom de borgen is met de sloop van de adellijke huizen verdwenen. Relicten van de aanleg zijn echter nog vaak aanwezig en de behoren tot de weinige elementen die herinneren aan deze huizen. Zo is de toegangslaan van het Huis te Lellens nog aanwezig en de singels en lanen rond Coendersborg.

In de binnenstad van Groningen zijn veel historische binnentuinen en hofjes. De hofjes zijn vaak onderdeel van gasthuizen. Deze gasthuizen hadden in de 19^e eeuw vrijwel allemaal een groene binnentuin. Aan de noord- en oostzijde van de binnenplaats werden leilinden aangeplant tegen de zon. In het midden was een grasveld omzoomd met een bloem(rozen)perk. De oudste hofjes dateren uit de middeleeuwen en tot in de jaren '30 van de 20^e eeuw werden er nog nieuwe aangelegd.

De gemeente Groningen kent een groot aantal van oorsprong middeleeuwse kerkhoven, waarvan de meeste zijn omzoomd met hoog opgaande bomen. Voorbeelden hiervan zijn te vinden in Garmerwolde, Thesinge, Ten Boer en Woltersum en Wittewierum. In veel gevallen gaat het om essen of lindebomen. Binnen de stad werd als onderdeel van de stadsuitbreiding in de eerste helft van de 17^e eeuw het

Nieuwe Kerkhof aangelegd. De aanleg bestond uit vier paden die vanuit de hoeken op de Nieuwe Kerk toe liepen. Deze paden zijn nu beplant met esdoorns; de kerk werd ingepast met groene beuken.

Veel waardevol historisch groen is te vinden op de begraafplaatsen die, na het verbod op begravingen binnen de bebouwde kom (in Groningen in 1827), werden aangelegd aan de randen van de stad en de dorpen. De meeste van deze begraafplaatsen kennen een planmatige, sobere aanleg. In Groningen zijn de Noorder- en Zuiderbegraafplaats hier voorbeelden van. Beide begraafplaatsen werden omzoomd door een dubbele rij bomen. Ook op veel begraafplaatsen aan de randen van de dorpen is historisch groen aanwezig. De begraafplaatsen van onder meer Hoogkerk, Woltersum, Ten Boer, Garmerwolde en Thesinge zijn omzoomd met hoog opgaande bomen, meest essen. Kenmerkend voor een aantal van deze begraafplaatsen (o.a. Thesinge en Ten Boer) is de aanwezigheid van treuressen bij de entree. Ook óp de begraafplaatsen zijn waardevolle, solitaire bomen te vinden met een hoge ouderdom.

Het oudste bos van Groningen is het Sterrebos, dat in 1765 werd aangelegd. Vanuit het open midden van het vierkante terrein liepen 8 lanen. In 1883 werd het park uitgebreid met een deel van de voormalige Helperlinie en heringericht naar ontwerp van L.P. Zocher. Hij maakte een ontwerp met slingerpaden en glooiingen. In 1964 werd het park opgesplitst door de aanleg van de zuidelijke ringweg.

Voormalige vestingwallen

De met bomen en meidoorn beplante vestingwallen rondom de stad waren sinds de aanleg in de 17^e eeuw al een geliefde plek om te wandelen. Met de Vestingwet van 1874 verviel de plicht op het in standhouden van de wallen. In het oorspronkelijke plan voor de herinrichting van de wallen werd een groot deel bestemd als park. Langs de vestinggrachten werden plantsoenen ontworpen, waarvan het Noorderplantsoen het grootste was. In het zuiden werd een brede groene laan aangelegd met aan de stadszijde herenhuizen en aan de zuidzijde vrijstaande villa's. Deze Zuidsingel werd later omgedoopt tot Rade-, Here- Ubbo Emmius- en Praediniussingel. De laagte bij de Parklaan, die was gegraven na het beleg van Bernard von Galen (Bommen Berend) in 1672, werd geslecht en hier werd het Villapark Zuid aangelegd. De villa's stonden op zes groene 'eilandjes' en het geheel werd omzoomd door lindebomen.

Villatuinen Verlengde Hereweg

Aan de van oudsher al groene Verlengde Hereweg lieten in het midden van de 19^e eeuw welgestelde burgers en adellijke families grote vrijstaande villa's bouwen. De vroegste tuinen waren vaak in Engelse landschapsstijl aangelegd. Door gebruik te maken van het aanwezige reliëf en dit te versterken door heuvels en vijvers aan te leggen, kreeg de aanleg een landgoedachtige uitstraling. Ondanks dat veel tuinen na de eerste aanleg zijn gewijzigd, zijn nog veel oorspronkelijke elementen aanwezig of herkenbaar.

Stadspark

Aan het begin van de 20^e eeuw ontstond de behoefte aan een park waarin arbeiders konden recreëren en genieten van het groen. Hierbij hoorde ook de ruimte om evenementen te organiseren en om te sporten. Op initiatief van een aantal notabelen, onder voorzitterschap van J.E. Scholten werd het Springerpark aangelegd, het oudste gedeelte van het Stadspark. Toenmalig directeur Gemeentewerken J.A. Mullock maakte het plan voor het volkspark, met renbaan en kinderspeelterrein. De Haarlemse tuin- en landschapsarchitect L.A. Springer werkte dit uit in een ontwerp in Engelse landschapsstijl en was verantwoordelijk voor de uitvoering. Het omvangrijke park bestond uit drie delen: het Singerpark in

het westen, de drafbaan met evenemententerrein in het midden en een ijsbaan in het oostelijk deel. Het park werd in de jaren '20 in stappen geopend.

Wijkparken

In de eerste planmatige stadsuitbreidingen vanaf het begin van de 20e eeuw zien we dat het besef voor de noodzaak van integratie van eenvoudige groenvoorzieningen een steeds grotere rol gaat spelen. Plantsoenen en groenstroken brachten ruimte en groen in de wijken en dienden in de meer representatieve buurten vooral ook als verfraaiing van het stadsbeeld. Mooie voorbeelden zijn de voorname groenstructuren in de Oranjestraat (Nassauplein) en de Schildersbuurt (H.W. Mesdagplein). Aan de oostzijde van het singelgebied werd in het interbellum een nieuwe representatieve woonsingel ontworpen, begeleid door een fraaie parkstructuur, de Petrus Campersingel. In de grote naoorlogse stadsuitbreidingen werden groenvoorzieningen op verschillende schaalniveaus integraal onderdeel van het stedenbouwkundig ontwerp. Op straatniveau brachten groenstroken licht, lucht en groen in de huizenzone; flatgebouwen en rijtjeshuizen werden in stempels geordend en geplaatst in een schijnbaar door de hele wijk uitgerolde groenstructuur (De Wijert Noord), vaak met grote plantsoenen en groenstroken tussen de woningblokken, ontsloten door woonpaden. Wijkranden, vaak gelegen tegen grote verkeersstructuren, kregen als buffer een uitgesproken groen karakter met een pakachtige inrichting. Vaak vindt men in deze ruime groene zones verzamelde onderwijsinstellingen of grote flatgebouwen in een open verkaveling. Parkstructuren, vaak gecombineerd met watersingels en omzoomd of gemarkeerd door representatieve gebouwen werden ingezet als centrumzone én scheidend element tussen woonbuurten (De Wijert, Hora Siccamasingel, Vinkhuizen, Paddepoel). In enkele nieuwe wijken werden deze groenstructuren dusdanig grootschalig opgezet, dat sprake is van heuse wijkparken, met hierin allerlei recreatieve voorzieningen (wandelpaden, sportterreinen, kinderboerderij). Park Selwerd is daar een voorbeeld van. In het oostelijke deel van de stad zijn het Oosterpark, het Pioenpark en het Park Oost Indischebuurt representatief voor de grotere wijkparken uit de naoorlogse periode, alle drie met ruime waterpartijen, ligweiden en wandelpaden. Het Pioenpark heeft aan de zuidelijke en noordelijke uiteinden ook sportaccommodaties en speeltuinen.

9.3 Thema 2. Religieus erfgoed

Dit thema omvat in de eerste plaats een groot aantal gebouwen, dat in de loop der eeuwen werd gesticht als bedehuis voor de religieuze gemeenschappen in Groningen. Het bekendst zijn de middeleeuwse stads- en dorpskerken en de 17e-eeuwse Noorderkerk, één van de eerste voorbeelden van kerkbouw, die noodzakelijk werd als gevolg van een aanzienlijke stadsuitbreiding. Vanaf de 19^e eeuw werden vooral in nieuwe wijken rondom het centrum nieuwe kerkgebouwen gesticht. Enerzijds was dit noodzakelijk vanwege de bevolkingsgroei, anderzijds speelde de opkomende verzuiling een rol: de Rooms Katholieke gemeenschap emancipeerde en bouwde vanaf die tijd vele nieuwe kerken, vaak als onderdeel van een groter ensemble met pastorie, parochiehuus en scholen. Voor van de Hervormde kerk afgescheiden gemeenschappen werden eveneens nieuwe kerken gebouwd. De bouw van nieuwe kerken ging ook na de Tweede Wereldoorlog door in de stadsuitbreidingen. Hier kregen de kerkelijke gebouwen, vaak uitgevoerd in een moderne, expressieve architectuur als onderdeel van de wijkgedachte een prominente positie in het stedenbouwkundige plan. In de dorpen volstond de oude dorpskerk veelal tot ver in de vorige eeuw. In de grotere nederzettingen ontstond soms behoefte aan de stichting van een nieuw kerkgebouw voor specifieke groepen (Gereformeerde kerk in Ten Boer, Molukse kerk in Hoogkerk). De Joodse gemeenschap kwam in Groningen bijeen in de imposante synagoge aan de Folkingestraat.

Ook in het landschap zijn nog relictten die samenhangen met religieuze gebruiken aanwezig. In het noorden en noordoosten van de gemeente lagen de kloosters van Wittewierum (Bloemhof), Sint Annen en Thesinge (Germania) die een grote invloed hebben gehad op de ontginningen. Restanten van deze kloosterterreinen zijn vaak nog in de dorpsstructuur en soms in de bebouwing herkenbaar. Van de paden die voor de kerkgang werden gebruikt zijn er nog drie aanwezig, rond de dorpen Engelbert, Middelbert en Ten Boer. Na het verbod op begravingen binnen de bebouwde kom werden nieuwe begraafplaatsen aangelegd aan de randen van de stad en de dorpen. Deze kenden veelal een formele aanleg. Bijzonder is dat veel van deze begraafplaatsen nog steeds vrij liggen van de bebouwde kom.

Noemenswaardig, maar niet op de kaart opgenomen omdat slechts de naam herinnert, is de 15e-eeuwse bedevaartsplaats Hillegen Stede aan de Verlengde Hereweg. Op deze locatie werd in 1933 een villa gebouwd, waarvan de naam herinnert aan de bedevaartsplaats: Villa Hilghestede (Verlengde Hereweg 174).

9.4 Thema 3. Agrarisch erfgoed

De gemeente Groningen telt een groot aantal gebouwen die als agrarisch erfgoed kunnen worden bestempeld. De categorie vertegenwoordigt in de eerste plaats de talrijke boerderijen met bijgebouwen, in het bijzonder in het buitengebied en in de voormalige gemeente Ten Boer. Ook binnen de stadsgrenzen van Groningen zijn hier en daar echter nog goed beleefbare sporen van het agrarische verleden zichtbaar gebleven. Goed voorbeeld daarvan zijn de oude boerenerven, opgenomen in de groenstructuren van uitbreidingswijken als Selwerd en Beijum. Ook in de (oudere) linten langs uitvalswegen en vaarten bevinden zich op verschillende plaatsen historische boerderijen of boerenwoningen met stal. Bijzonder zijn de kleinschalige moeskerswoningen die in het stadsgebied direct ten noorden van de binnenstad behouden bleven en herinneren aan het vroegere uitgestrekte moestuinengebied, dat een belangrijke rol speelde in de voedselvoorziening van de stad Groningen.

De boerderijen zijn er in allerlei streekeigen typen en omspannen een aanzienlijke ontstaansperiode. De oudste exemplaren stammen op zijn minst uit de 17e eeuw, de jongste in de inventarisatie dateren uit de decennia na de Tweede Wereldoorlog. Er kunnen verschillende typen worden onderscheiden. Een wijd verbreid type is de Oldambtsterboerderij, waarbij woon- en bedrijfsgedeelte onder één grote, vaak afgewolfde kap zijn gevat, met een doorlopende nok. De ingang van de woning bevindt zich in de regel in de voorgevel, de ingang van het bedrijfsgedeelte in de achtergevel. Ook veel voorkomend is het kop-romptype, waarbij er sprake is van een bedrijfsgedeelte met eigen kap en een halfvrijstaand woongedeelte, ook weer met eigen kap aan de voorzijde. Soms is dit voorhuis dwars geplaatst en heeft het een herenhuis- of villa-achtig karakter. Eenvoudiger kleine boerderijen (keuterijen) volgen vaak het krimpentype: woongedeelte en bedrijfsgedeelte onder één dak met doorgaande nok, aan één of twee zijden is sprake van een krimp, waarin ook de ingang van de woning is gesitueerd. In het zuidelijke deel van de gemeente, in aansluiting op het zuidoostelijke deel van de provincie zien we het Westerwoldse boerderijtype, eveneens met een kop-rompopzet, maar met de inrijdeuren in de zijbeuk van het bedrijfsgedeelte, zowel aan voor- als achterzijde. Een variant, het Gorechtse type, heeft voorhuis en bedrijfsgedeelte onder één dak en vaak de inrijdeuren van de deel in de zijgevel.

In de tweede helft van de 20e eeuw verzelfstandigde het woongedeelte steeds verder tot een bijna of zelfs geheel vrijstaande woning, die veel gelijkenis vertoont met de burgermanswoningen in stad of dorp. Het thema agrarisch erfgoed omvat naast de boerderijen ook bijgebouwen als stookhutten, bijschuren en een enkele keer een hooiberg.

Tot dit thema zijn ook de hoog en zeer hoog gewaardeerde cultuurlandschappen en de historische erven met hun erfbeplanting gerekend. De hoog en zeer hoog gewaardeerde cultuurlandschappen vertonen logischerwijs een sterke samenhang met de historische erven en agrarische bouwkunst. Het gaat hier om de zeekeiontginningen rondom Leegkerk, Dorkwerd en de Koningslaagte, waar nog een groot aantal waardevolle historische erven met agrarische bebouwing voorkomt. In de veenontginningen rond de lintdorpen, Engelbert en Middelbert is een grote samenhang in cultuurlandschap, historische erven en agrarische bebouwing. Ook is deze samenhang sterk in de zeekeiontginningen en veenontginningen in de voormalige gemeente Ten Boer en rondom Noorddijk. Voor een korte beschrijving van het opgaand groen op de erven wordt verwezen naar het thema Historisch groen (9.2).

9.5 Thema 4. Militair erfgoed en oorlogshandelingen

In dit thema zijn de borgterreinen, de Helperlinie, de stadswallen, restanten van de stadsmuur, de resten uit de Tweede Wereldoorlog en oorlogsgraven en de oorlogsmonumenten (tot 1975) opgenomen.

Binnen de gemeente liggen 19 borgterreinen.¹⁷² De borgen waren middeleeuwse steenhuizen die hun bewoners en omwonenden enige veiligheid boden. Na de introductie van het buskruit en verbetering van het geschut, verviel de verdedigende functie. De borgen werden omgevormd tot buitenverblijven met landhuis en tuinaanleg. In de Franse tijd verloren de eigenaren hun rechten en daarmee een belangrijk deel van hun inkomsten. De nog aanwezige borgen werden in de 19^e eeuw gesloopt nadat onderhoud te duur was geworden. Van enkele zijn de bijgebouwen nog aanwezig, zoals bij het Huis te Lellens. Ook de arbeidsintensieve tuinaanleg verdween vaak, maar relicten zoals grachten, lanen en beplanting zijn nog aanwezig als herinnering aan de verdwenen borgen.

De stad Groningen werd tot het midden van de 13^e eeuw verdedigd met een 11e-eeuwse aarden omwalling. In het midden van de 13^e eeuw werd deze vervangen door een stenen stadsmuur met buitengracht. Van de stadsmuur resteren nog fragmenten in verschillende huizenblokken. In 1470 werden bij de stadsuitbreidingen aan west- en zuidzijde de vestingwerken gemoderniseerd, hierbij werd ook het huidige Lopende Diep gegraven tussen het Schuitendiep en de A.

In de loop van de 16e eeuw volgde een nieuwe versterking en modernisering van de vestingwerken en werd de stadsgracht verbreed tot de huidige Diepenring. In een derde moderniseringsslag aan het einde van de 16e eeuw werd aan de zuidzijde wederom een bescheiden stadsuitbreiding toegevoegd.

In 1614 werd een ambitieuze stadsuitbreiding aan de noordzijde van de oude stad gepresenteerd, waarvan de aanleg samen viel met een grootschalige vernieuwing van de verdedigingswerken: een omwalling met zeventien bastions. In de periode tot 1642 werd deze nieuwe omwalling gerealiseerd. Na het beleg van de stad door de prins-bisschop van Münster Bernard von Galen in 1672 werd de vesting aangepast. De aanval vond vooral vanuit het zuiden plaats en daar werden dan ook de aanpassingen doorgevoerd. Langs de zuidelijk bastions, op de plaats waar later het station en Zuiderpark kwamen, werd een laagte gegraven; de Kempkensberg, ter hoogte van het huidige Sterrebos werd geslecht. In de periode 1798-1700 werd ten zuiden van deze voormalige hoogte de Linie van Helpman of

¹⁷² Het aantal hangt sterk af van de gehanteerde definitie.

Helperlinie aangelegd. De linie verbond het Hoorsche Diep met het Schuitendiep. In de jaren 1786-1806 werd de linie uitgebreid door een kanaal (Helperdiep) om een voorterrein (glacies) aan te leggen. De in 1868 geopende spoorlijn doorkruiste de linie die hier plaatselijk werd aangepast.

Na de inwerkingtreding van de Vestingwet van 1874 verviel de functie van de vestingwerken en werden ingevuld met andere functies. In het noordelijke deel van de vestingwerken, dat werd omgevormd tot park (het Noorderplantsoen), zijn de 17e-eeuwse bastions nog goed herkenbaar. In de overige delen zijn de contouren van de vestingwerken in meer of mindere mate nog herkenbaar in het stratenpatroon. Binnen de rijksgronden van de voormalige Helperlinie kregen verschillende rijksinstellingen een plek, waaronder de Rabenhauptkazerne en een gevangenis (zie ook Helperlinie-zone onder paragraaf 9.6),

De periode van de Tweede Wereldoorlog wordt in het (stedelijk) landschap gemarkeerd door relictten van linies, oorlogsgraven, oorlogsmonumenten en stadsvernieuwing. Relatief onzichtbaar, maar in het reliëf gaaf bewaard, zijn de restanten van de tankgrachten en loopgraven die in september 1944 onder leiding van Organisation 'Todt' rond de stad werden gegraven. Op strategische doorgangen werden *road blocks* opgeworpen. De linie maakte deel uit van de Frieslandriegel, die langs de Drentse Hoofdvaart, het Noord-Willemskanaal en het Eemskanaal liep. Langs het Van Starckenborghkanaal bij de Paddepoelsterweg liggen de resten van een betonnen anti-tankmuur en in de nog agrarische gebieden rond de stad zijn relictten van loopgraven en tankgrachten waarneembaar in het reliëf. Tussen de vloeivelden aan de westzijde van de stad ligt nog een drietal bakstenen bunkers.

Veel belangrijke en ingrijpende gebeurtenissen tijdens de Tweede Wereldoorlog hebben geen tastbare herinnering in het landschap achtergelaten of zijn verwoest of gesloopt. Hier resten slechts plaatsen van herinnering of *lieux de memoires*, die vaak weer zichtbaar zijn gemaakt met een herinneringsmonument. Veel panden zijn gedurende de bezetting gevorderd geweest, om dienst te doen als kantoor of kazerne, zoals de voormalige Meisjes H.B.S. aan de Nieuwe Ebbingestraat, die als kazerne van de Kriegsmarine diende en het pand aan de Ossenmarkt 3 waar in het Hoofdcommissariaat van de Staatspolitie in Groningen was gevestigd. Eén van de bekendste en beruchtste plaatsen was het Scholtenhuis aan de Grote Markt. Hier was het hoofdkwartier van de regionale afdeling van de Sicherheitsdienst en de Sicherheitspolizei gehuisvest. Honderden gevangengenomen verzetsstrijders werden hier verhoord en gemarteld, om vaak elders te worden geëxecuteerd. Bij de bevrijding van Groningen werd het gebouw door brand verwoest.

Uit de periode van na de oorlog (tot 1975) is een groot aantal oorlogsmonumenten en -graven geïntariseerd. Zeven daarvan zijn opgenomen in de inventarisatie van bouwkunst, waaronder het Verzetsmonument op het R.K. Kerkhof, het Provinciaal monument Tweede Wereldoorlog in de vorm van een bronzen beeld van Sint Joris (beide in de stad Groningen) en het oorlogsmonument voor burgerslachtoffers en het Nederlands verzet aan de Vijverweide in Ten Boer.

De Tweede Wereldoorlog heeft veel littekens in de stedelijke ruimte achtergelaten. Bij de Slag om Groningen in april 1945 werden 207 gebouwen verwoest of beschadigd. Vooral de binnenstad was zwaar getroffen. In gevels zijn tot op de dag van vandaag kogelinslagen te zien, zoals bij het Schnitgerhuys en Villa Heymans (resp. Ubbo Emmiusingel 19 en 108), de Martinitoren en het Prinsenhof en granaatinslagen in het Stadhuis. Het wederopbouwplan voor de zwaar geteisterde binnenstad werd aanvankelijk aan de architect en stedenbouwkundige M.J. Granpré Molière, pleitbezorger van de traditionele opvattingen van de Delftse school toevertrouwd. Na teleurstellende resultaten besloot men een supervisiecommissie van moderne deskundigen in te stellen, onder meer bemand door de architecten A. van der Steur en W. van Tijen. Een en ander resulteerde in een

grotendeels op moderne leest geschoeide wederopbouw van de in de oorlog vernielde binnenstadsdelen.

9.6 Thema 5. Bijzondere representatieve gebieden

9.6.1 Inleiding

De gemeente heeft gevraagd bijzondere gebieden aan te wijzen die representatief zijn voor de ontwikkelingsgeschiedenis van de gemeente Groningen. Uit de verschillende waarderingskaarten blijkt al dat dit geen gemakkelijke opgave is. Er zijn immers tal van gebieden die hoog scoren op het gebied van archeologie, bouwkunst en stedenbouw en historische geografie. Bij de selectie van bijzondere representatieve gebieden hebben we de ontwikkelingsgeschiedenis van de gemeente als uitgangspunt genomen: Wat waren de belangrijkste ontwikkelingen en in welke gebieden zien we dit nog duidelijk terug? Hierbij zijn ook gebieden geselecteerd die minder gaaf zijn, maar door hun samenhang toch bijzonder.

1. Hondsrug en Hereweg

De natuurlijke hoogte van de Hondsrug is al sinds de prehistorie een van de belangrijkste structuren binnen Groningen. De hooggelegen rug was al vanaf de prehistorie een aantrekkelijke vestigingslocatie. In de middeleeuwen konden de nederzettingen zich ontwikkelen tot stad, mede door de functie die de Hondsrug had als verbindingsas tussen het noordelijk zeekeleigebied en het achterland. Doordat de hoogte in alle tijden een aantrekkelijk vestigingslocatie was kent het een grote gelaagdheid. In verticale zin door de grote rijkdom aan archeologische vindplaatsen. En in horizontale zin door de herkenbare stadsuitbreidingen langs de (Verlengde) Hereweg/ Herestraat, die de tijdsdiepte van de late middeleeuwen tot heden tonen: het van oorsprong middeleeuwse centrum, het oude buurtschap Helman, de vooroorlogse spontane stadsuitbreidingen buiten de vestingwerken, de villabuurt aan de Verlengde Hereweg, de voor- en naoorlogse tuinvijken en tot slot de voorlopige Helperlinie met haar eigen dynamiek. Op de flanken en lager gelegen gebieden aan weerszijde van de Hondsrug vonden pas in de naoorlogse periode stedenbouwkundige ontwikkelingen plaats. Het natuurlijke reliëf is op veel plaatsen nog steeds goed beleefbaar. In het centrum bijvoorbeeld in de Poelestraat en het Gedempte Kattendiep en zuidelijker in de vele oost-west-georiënteerde straten langs de Verlengde Hereweg, waaronder de Helperbrink en de V. Ketwich Verschuurlaan.

2. Koningslaagte

De Koningslaagte is een gaaf voorbeeld van het wierdenlandschap. Het is een gebied waar bijna alle facetten van de vroege bewoning, ontginning en het latere grondgebruik nog herkenbaar zijn.

In grote delen van het gebied is de natuurlijke meanderstructuur van het Selwerderdiepje zichtbaar in het verkavelingspatroon en in hoogteverschillen. Op de hogere oevers van het Selwerderdiepje (deel van de Hunzeloop) en op de kreekkruggen bevinden zich de oudste erven of resten daarvan in de vorm van huispodia of wierden. Deze zijn in archeologisch opzicht zeer waardevol. Een aantal heeft dan ook de status van rijks- of gemeentelijk monument. Ook landschappelijk zijn deze huisplaatsen zeer waardevol doordat ze nog goed herkenbaar zijn als hoogte of in de verkaveling. Ook relictten van de middeleeuwse baksteenindustrie zijn relatief gaaf bewaard gebleven in het landschap, in de vorm van afgetichelde percelen en middeleeuwse relictten van steenovens (zie ook 6.2.6). Ook de samenhang van de historische nederzettingen met het nog gave verkavelingspatroon, de paden, wegen en dijken, en de waardevolle historische agrarische bebouwing maakt dit gebied tot een bijzonder ensemble.

3. Binnenstad

De binnenstad van Groningen kent een grote dichtheid aan hoge cultuurhistorische waarden, op alle gebieden: archeologie, bouwkunst, stedenbouw en historische geografie. Doordat door de eeuwen heen steeds is voortgebouwd op bestaande structuren heeft de binnenstad een grote gelaagdheid en is er een grote samenhang tussen de verschillende objecten, structuren en gebieden.

Een groot deel van de huidige stedenbouwkundige structuur heeft haar oorsprong in het middeleeuwse wegen- en ontginningspatroon. Ook de locaties van functies kent een grote continuïteit, zoals die van de kerkelijke en wereldlijke macht, de Rijksuniversiteit en verzorgende functies in de vorm van gasthuizen. De uitbreidingsfasen in de middeleeuwen en nieuwe tijd zijn nog goed herkenbaar in het stratenpatroon en de ouderdom van de gebouwen en de architectuur. Ook de waterhuishouding, die voor zowel de stad als de Ommelanden van groot belang was, is in grote delen van de binnenstad herkenbaar in de (voormalige) grachten. De verschillende fasen van verdediging zijn bewaard gebleven in de vorm van middeleeuwse muurresten in bouwblokken en het stratenpatroon. De grote gelaagdheid beperkt zich niet tot late middeleeuwen en nieuwe tijd. Ook de verwoestingen uit de Tweede Wereldoorlog en de daaropvolgende stadsvernieuwing dragen bij aan de leesbaarheid van de geschiedenis van de binnenstad. Uit archeologische opgravingen blijkt ook de ondergrond rijk te zijn aan vindplaatsen die hebben bijgedragen én nog kunnen bijdragen aan de geschiedschrijving van de stad en omgeving.

4. Singels en vestinggordel

Tot dit gebied rekenen we de zone van de voormalige 17e-eeuwse vestingwerken, direct rondom de binnenstad. Met de inwerkingtreding van de Vestingwet van 1874 werden deze door het rijk overbodig verklaard en konden worden ontmanteld. Het gebied herbergt een aantal hooggewaardeerde deelgebieden die kenmerkend zijn voor de laat-19e-eeuwse stadsuitbreiding.

Door Ingenieur der Vestingen F.W. van Gendt werd in 1876 een plan vervaardigd voor de nieuwe inrichting van de gronden van de voormalige vestingwerken (zie ook paragraaf 8.1), waarvan alleen het Noorderplantsoen uiteindelijk volgens dit plan zou worden uitgevoerd. Op verzoek van de gemeenteraad werd in 1878 een plan opgesteld door de Haagse architect L.A. Brouwer, dat in feite een gedetailleerde uitwerking vormde van het plan van Van Gendt.¹⁷³ De reeks singels met ronde verkeerspleinen en kavels voor villa's en luxe stadswoningen aan de zuidzijde van de binnenstad is op basis van dit plan tot uitvoering gebracht.

Aan de oostzijde van de binnenstad werd de vestinggracht geschikt gemaakt voor de scheepvaart. Twee jaar na het voltooiën van het Eemskanaal in 1876 werd een nieuwe binnenhaven (Oosterhaven) aan deze zijde van de stad aangelegd. Ook de Westerhaven werd aangelegd op een deel van de vestinggracht. In 1879 werd het Verbindingskanaal gegraven, dat het zuidelijk gedeelte van de Diepenring ging vormen. Tevens besloot het stadsbestuur in 1889 tot de bouw van een nieuw ziekenhuis op het terrein van de voormalige vestingwerken aan de oostzijde van de binnenstad. Op 15 april 1896 werd een nieuw stationsgebouw geopend, dat een representatieve entree ging vormen aan de zuidzijde van de stad.

¹⁷³ Hacquebord, L.T. en R.M.H. Overbeek (1994): *Architectuur en stedenbouw in de gemeente Groningen 1850-1940*. Zwolle.

5. Hoogkerk

Dit gebied valt samen met de stedenbouwkundige ensembles rondom de Strokartonfabriek de Halm, Suikerfabriek Suiker Unie, de wijk Halmbuurt en de historische dorpskern van Hoogkerk. Het gebied is door zijn omvang en relatieve gaafheid bijzonder en representeert de verwerkende industrie die in en rondom de stad aanwezig was en nog steeds is. Daarnaast is de invloed van de industrie op de stedenbouwkundige ontwikkeling van Hoogkerk groot. De Halm heeft haar stempel gedrukt op het oostelijk deel van het dorp. Hier vinden we het fabrieksdorp met fabrikantenvilla, personeels- en arbeiderswoningen. Het fabriekscomplex van De Halm bestond uit het hoofdgebouw, loodsen, een betonnen schoorsteen en een waterzuiveringsinstallatie. Tussen de historische dorpskern en het fabriekscomplex ligt de tuinwijk de 'Halmbuurt', die in het decennium vóór de oorlog werd opgezet en na de oorlog verder werd ingevuld. Aan de westzijde van het dorp ligt het fabriekscomplex van de Suiker Unie (gesticht in 1914) met fabrieksdorp en vloeivelden. Het fabrieksdorp bestaat uit een tuinwijkje met voor- en naoorlogse arbeiderswoningen binnen een vooroorlogse opzet.

6. Scheepvaart

De scheepvaart is onlosmakelijk verbonden met de ontwikkeling van de gemeente Groningen. De meeste havenactiviteiten zijn sinds de late middeleeuwen in en rond de stad geconcentreerd. Eerst aan de westzijde (huidige Westerbinnensingel en Noorderhaven), later in de late middeleeuwen en nieuwe tijd kwamen ook in de andere windstreken havens tot ontwikkeling (Hoendiep, Boterdiep, Schuitendiep, Damsterdiep, Winschoterdiep). Na het slechten van de vestingwerken in de tweede helft van de 19^e eeuw werden delen van de vestinggracht getransformeerd in havenkommen (Wester- en Oosterhaven) (zie ook paragraaf 6.2.5).

Vooraf het gebied aan de oostzijde is bijzonder en representatief, omdat deze al vanaf de 15^e eeuw tot de huidige tijd onafgebroken als havengebied in gebruik is geweest. Het gebied representeert daarmee een groot aantal perioden van havenactiviteit, dat terug te zien is in het grote aantal bouwwerken, elementen en structuren die daarmee samenhangen. Via het (Oude) Winschoterdiep was de stad verbonden met de veenkoloniën van Groningen en Drenthe en via het Damsterdiep en later Eemskanaal met de Noordzee. Het Van Starckenborghkanaal zorgde vanaf 1938 voor een verbinding met Lemmer en west-Nederland.

Binnen dit gebied representeert het gedempte Damsterdiep (van Schuitendiep tot Oostersluis), samen met de aangrenzende pakhuizen, industriecomplexen en de oude Oostersluis, de periode middeleeuwen-nieuwe tijd. Na de opening van het Eemskanaal in 1876 verplaatsten de havenactiviteiten zich naar de Oosterhaven, waar verschillende pakhuizen en woonhuizen langs het kanaal verrezen. Het in 1938 geopende Van Starckenborghkanaal was via de nieuwgebouwde Oostersluis verbonden met het Eemskanaal. De schutsluis is recentelijk sterk gewijzigd. Hierbij zijn fragmenten en ornamenten van de oorspronkelijk sluis behouden. Het Oude Winschoterdiep en het huidige Winschoterdiep vertegenwoordigen de verbinding met de Groningse en Drentse veenkoloniën en daar gelegen scheepswerven. Om Groningen als zeehaven te behouden werd in 1959 de Hunzehaven en later de Scandinavische havens aangelegd. De havenkommen waren via het Oude Stamspoor verbonden met het nationale spoornet.

7. Helperlinie-zone

De Helperlinie-zone is van grote betekenis geweest voor de stadsontwikkeling. Eerst vooral als barrière, later als plaats voor functies met een grote voetafdruk, zoals de Van Mesdagkliniek, de marechasseekazerne, de R.K. Begraafplaats, het zwembad en de Zuidelijke Ringweg (N7).

De Helperlinie werd in 1689-1700 aangelegd en bleef in functie tot de Vestingwet van 1874. Daarop vooruitlopend was al in 1872 toestemming gegeven een rooms-katholieke begraafplaats aan te leggen. De aanleg van deze begraafplaats en het inwerkingtreden van de Vestingwet markeert het begin van de verstedelijking van de linie. Doordat de linie rijksbezit was, was de vrijgekomen grond een ideale ontwikkellocatie voor rijksinstellingen

Tussen 1882 en 1883 werd op de plaats van de geslechte wallen de Cellulaire Strafgevangenis gebouwd. Enkele jaren later volgde de bouw van de Rabenhauptkazerne aan de overzijde van de Hereweg. Ook werd een militaire badinrichting geopend. Tijdens de Eerste Wereldoorlog werd op het exercitieterrein achter de gevangenis een interneringskamp voor Britse matrozen gebouwd (*Timber Town*). De matrozen waren na de Duitse aanval op Antwerpen naar Nederland uitgeweken.

In de periode 1953-1955 werd openluchtwembad De Papiermolen gebouwd. Ook in deze periode vestigde de Van Mesdagkliniek zich in het gebouw van de voormalige Cellulaire Gevangenis, welke in 1962 grootschalig werd verbouwd. De open ruimte ten noorden van de voormalige linie werd in 1965-1971 benut voor de aanleg van de zuidelijke Ringweg (Weg der Verenigde Naties of N7). In de jaren '70 en '80 was de noordoosthoek van de voormalige Helperlinie de ontwikkellocatie voor rijkskantoorgebouwen, waarin de Informatie Beheer Groep (IBG) en de Belastingdienst werden gehuisvest. Onder het gebouw was een atoomkelder gebouwd die in geval van een nucleaire aanval als commandobunker moest kunnen functioneren. De torens werden begin 21^e eeuw gesloopt om ruimte te maken voor het huidige kantoorgebouw Kempkensberg.

Ondanks (of juist dankzij) de grote ruimtelijke dynamiek in de afgelopen ruim 100 jaar, waarbij gebouwen en structuren zijn gesloopt om ruimte te maken voor nieuwe ontwikkelingen, heeft het gebied een hoge dichtheid aan cultuurhistorische waarden. Hiertoe behoren onder andere De Papiermolen, de voormalige Cellulaire Gevangenis met bijgebouwen, de Rooms-Katholieke begraafplaats, de archeologische resten van de Helperlinie en historisch-geografische structuren zoals het Helperdiep en de Hereweg.

8. Wolddijk

De Wolddijk vormt een historisch-geografische structuur die van groot belang was voor de ontginning van het centrale Woldland (zie ook paragraaf 5.2.3. en 6.2.3). De dijk loopt van Noorderhogbrug naar Westerdijkshorn (buiten de gemeente Groningen), buigt hier af naar het oosten en loopt ten noorden van Sint Annen door tot Dijkshorn bij Ten Boer.

Het Woldgebied werd in de 10^e tot 12^e eeuw ontgonnen vanaf de kwelderwal aan de rand van het gebied. Het ontgonnen veengebied werd via natuurlijke waterlopen ontwaterd. Door inklinking en oxidatie van het veen drong vanuit het onontgonnen deel zuur water, en vanuit de hoger gelegen kwelder brak water het gebied binnen. Om de toestroom van dit water te keren werd rond 1200 de Wolddijk aangelegd: een lange ringdijk op de overgang van oever- en kwelderwal naar het veengebied.

In het westen is de Wolddijk nog als dijk herkenbaar en op de kruin ligt de gelijknamige weg. In het noordoosten van de gemeente, bij Sint Annen zijn de teensloten vergraven, waardoor de dijk plaatselijk alleen nog in de verkaveling herkenbaar is. Vanaf het gemaal Hemert is de Wolddijk nog relatief gaaf aanwezig. Hier loopt aan de noordzijde van de dijk de Westerwiltwerdermaar. Samen met de dorpen op de kwelderwalontginningen (Ten Post, Lellens, Hemert), de middeleeuwse veenontginningen met lange opstrek en de daarbinnen gelegen dorpen (waaronder Ten Boer, Thesinge, Garmerwolde en Noorddijk) vormt dit een mega-ensemble, waarbinnen de Wolddijk de verbindende rol speelt.

9. Gave dorpen

Bijzonder en kenmerkend voor de gemeente is het grote aantal gave dorpen. Tien dorpen hebben vanuit stedenbouwkundig opzicht een hoge of zeer hoge waardering gekregen. Het betreft de dorpen Garmerwolde, Noordijk, Middelbert/Engelbert, Thesinge, Dorkwerd, Woltersum, Lellens, Ten Post en Wittewierum. Lellens heeft de status van rijksbeschermd dorpsgezicht. Voor een beschrijving van de historische ontwikkeling en karakteristieken verwijzen we door naar paragraaf 8.2.

10. Knooppunten rond kanalen

Kenmerkend voor de gemeente zijn de vele kanalen (diepen) die de stad en de dorpen met elkaar en de Ommelanden verbonden. Op plaatsen waar het vaarwater langs dorpen kwam of waar wachttijden waren bij een sluis, overtoom of brug, trok dit bedrijvigheid aan. Rond de bruggen en sluisen ontstonden clusters met brug-/sluiswachterswoning, een loskade, café, woonhuizen en industrie. De gemeente kent ten minste negen van deze locaties.

Het buurtschap Noorderhoogebrug is genoemd naar de brug over het Boterdiep dat hier kort het beloop van het Selwerderdiepje volgde. Het Boterdiep is hier inmiddels gedempt en de brug verdwenen, maar kenmerken van het knooppunt zijn nog aanwezig. Hier vinden we de herberg Stad en Lande, de korenmolen Wilhelmina en de oude lintbebouwing langs het diep.

Langs het Hoendiep ontstond een klein ensemble rond Vierverlaten, de vier inmiddels verdwenen sluisen op de plek waar Koningsdiep, Aduardiep en Hoendiep samen kwamen. Dit knooppunt kon zich vanaf eind 19^e eeuw verder ontwikkelen door de aanwezigheid van een station. Rond de brug bevindt zich nog de voormalige sluiswachterswoning, een werkplaats (voormalige oliemolen) en waardevolle lintbebouwing langs het diep. Verderop aan het Hoendiep, waar deze de Kerkstraat kruiste vinden we het volgende knooppunt. Rond de brug ontstond een cluster dat nu nog bestaat uit een (voormalige) café, diverse winkelpanden en industrie (complex van de Suiker Unie).

In de stad ontstond na de aanleg van de Westerhavensluis in het Eendrachtskanaal (1864) een knooppunt. Tot dit ensemble horen nu de schutsluis met sluiswachterswoning, arbeiderswoningen en een kade (Sluiskade).

Langs het Damsterdiep liggen vijf knooppunten. Dichtbij de stad rond de Oostersluis bestaat dit ensemble uit de sluis met sluiswachterswoning, een brug met daarbij een café, wagenmakerij en winkel-woonhuis. Verderop rondom de Ruischerbrug ontstond een kleine kern met lintbebouwing langs het Damsterdiep, waaronder een café, middenstandswoningen en agrarische bebouwing. Ook bij Garmerwolde trok het Damsterdiep activiteiten aan. De brug vormde het knooppunt waar omheen zich een klein bewoningscluster vormde, nu nog bestaande uit een molenromp, molenaarswoning en café. Aan de noordwestzijde ontstond een bebouwingslint met boerderijen en woonhuizen.

Rond de brug over het Damsterdiep bij Ten Boer ontstond het gehucht Boltklap. In de 19^e eeuw stonden hier een korenmolen, een zaagmolen en enkele woningen en boerderijen. Vanaf het einde van de 19^e eeuw ontwikkelde zich aan de noordwestzijde van het kanaal een bebouwingslint. De zaagmolen 'Bovenrijde' is in de jaren tachtig herbouwd. De molen stond in de negentiende eeuw aan de noordzijde van het gehucht. Aan de zuidoostzijde van de Boltweg staat een karakteristiek rijtje arbeiderswoningen uit de jaren '20.

Ten Post is vernoemd naar een houten brug over de rivier de Fivel. De Stadsweg vormde van 1000-1650 een belangrijke wegverbinding. Na de aanleg van het deel van het Damsterdiep naar Groningen in 1424, ontwikkelde Ten Post zich tot een kanaaldorp. Bewoning clusterde zich rond de brug en langs

het kanaal en bestaat voornamelijk uit vrijstaande woningen en woonwinkelhuizen uit de periode 1875-1940. Langs het kanaal ligt een jaagpad.

Gordel vooroorlogse stadsuitbreidingen

De buurten Korrewegwijk, Oosterparkwijk, Oranjewijk, Noorderplantsoen en Schilderswijk zijn een gaaf en hoog gewaardeerd voorbeeld voor de planmatige stadsontwikkelingen in de vooroorlogse periode. Grote delen van deze gebieden zijn rijksbeschermd stadsgezicht. Na de Woningwet van 1901 waarin werd bepaald dat gemeenten verplicht waren een uitbreidings- en bestemmingsplan op te stellen, werd een eerste uitbreidingsplan voor de stad Groningen vervaardigd. Het plan werd in 1906 vastgesteld en behelsde het verbeteren van infrastructuur en de totstandkoming van nieuwe woonwijken aan de west-, zuid- en noordwestzijde van de binnenstad. In de decennia daarop werd het plan regelmatig bijgesteld om ruimte te bieden aan nieuwe ruimtelijke ontwikkelingen.

De structuur van de woonwijken die binnen dit plan werden gerealiseerd kenmerken zich door brede hoofdassen (tevens zichtassen), met daarachter besloten woonstraten. De opzet was geënt op de tuinstadbeweging. De stedenbouwkundige structuur is vaak gedetailleerd uitgewerkt met variatie in bebouwingsbeeld door hoogte en laagte van de bebouwing, hofjes, poortgebouwen, pleintjes en tuintjes. Ook de bouwblokken, die meest in de baksteentraditie zijn gebouwd, hebben een grote mate van architectonische detaillering.

De Wijert Noord

De Wijert Noord is een gaaf voorbeeld van veranderende inzichten in naoorlogse stedenbouw en vormt vanuit historisch-stedenbouwkundig perspectief een zeer waardevol ensemble. De wijk wordt gezien als de meest geslaagde uitwerking van de wijkgedachte en tevens de eerste wijk, waarin de verkavelingsbasis integraal werd gevormd door de herhaalbare module van de wooneenheid, ook wel de stempel genoemd. In de wijk zijn de wijkvoorzieningen en hoge flatgebouwen rondom een centrale vijverpartij met groenstroken geconcentreerd. Deze centrumzone ('core') vormt samen met de verkeerswegen een belangrijke ruimtelijke drager van de stedenbouwkundige structuur van de wijk. De Wijert Noord behoort naast het Rotterdamse Pendrecht tot de belangrijkste uitbreidingswijken van dit type in Nederland.

DEEL V Beleidsadviezen

10 Beleidsadviezen

10.1 Inleiding

10.1.1 Actuele ontwikkelingen

In dit hoofdstuk formuleren we een aantal adviezen en beleidskeuzerichtingen voor de vormgeving van het erfgoedbeleid door de gemeente Groningen in de komende jaren. We sorteren daarbij al voor op de Omgevingswet, die naar verwachting per 1 januari 2021 ingevoerd gaat worden. Met de Invoeringswet is in februari 2020 ingestemd door de Eerste Kamer, maar pas in de zomer van 2020 wordt besloten of de datum van 1 januari 2021 voor invoering van de Omgevingswet wordt gehaald.

We splitsen onze adviezen uit per discipline, omdat veel maatregelen en processen voor elke discipline toch nog wat anders lopen. Die uitsplitsing is echter niet altijd gerechtvaardigd. In allerlei processen vormt erfgoed één geheel. Daarbij denken we aan opgaven die met maatschappelijke vraagstukken te maken hebben, zoals klimaatadaptie, de daarmee samenhangende energietransitie, demografische krimp en de gaswinningsproblematiek.

Daarnaast is het erfgoedbeleid geen taak van de gemeentelijke overheid alleen. Rijk, provincie, gemeente en waterschap kunnen in tal van processen samen optrekken om het erfgoed voor de toekomst veilig te stellen. Een duidelijk voorbeeld daarvan is de Erfgoed Deal, waarin financiering kan worden aangevraagd voor projecten op het grensvlak van erfgoed en maatschappelijke vraagstukken. In februari 2020 zijn de eerste budgetten toegekend.¹⁷⁴

10.1.2 Advisering

De wijze waarop advisering van het college vormgegeven wordt overstijgt ook de verschillende disciplines. De gemeente Groningen kent sinds 1 oktober 2014 een monumentencommissie (die alleen de wettelijk verplichte taken op zich neemt) en een Atelier Stadsbouwmeester. Die vorm is ook onder de Omgevingswet nog toegestaan. Tegelijk hebben we niet kunnen vaststellen of er in één van beide adviesorganen een historisch geograaf en/of een archeoloog zitting hebben, zodat ook die aspecten van de erfgoedzorg voldoende tot zijn recht komen. We adviseren dan ook om het Atelier Stadsbouwmeester met deze disciplines uit te breiden.

10.2 Archeologie

In Nederland is de bescherming van verwachte en bekende archeologische waarden gekoppeld aan onze ruimtelijke ordening. Gemeenten hebben de wettelijke taak om in het bestemmingsplan bekende en verwachte archeologische waarden op te nemen, middels de dubbelbestemming waarde-archeologie. Bij ruimtelijke ontwikkelingen wordt de ingreep getoetst aan de regels in deze dubbelbestemming en wordt duidelijk of archeologisch onderzoek noodzakelijk is. Indien dit nodig is zal de initiatiefnemer een rapport moeten overhandigen waaruit blijkt dat er geen archeologische waarden aanwezig zijn of geschaad worden. Dit laatste kan eventueel ook bereikt worden door planaanpassing.

¹⁷⁴ <https://www.erfgoeddeal.nl>

In de omgevingsvergunning kunnen verplichtingen tot planaanpassing en/of archeologische onderzoek worden opgenomen.

De gemeente Groningen heeft tot 2019 in haar bestemmingsplannen twee verschillende dubbelbestemmingen waarde-archeologie gehanteerd. Een voor bekende waarden en een voor verwachte waarden. De bekende waarden zijn gekoppeld aan de archeologische percelen op de Cultuurhistorische Waardenkaart (CWK) van de gemeente. Terwijl de verwachte waarden de archeologische zones van de CWK representeren. Daarnaast heeft de gemeente ook gemeentelijke archeologische monumenten. Deze zijn beschermd via een erfgoedverordening en bij ingrepen op of aan een gemeentelijk monument is een omgevingsvergunning vereist. Als laatste heeft de gemeente Groningen ook archeologische Rijksmonumenten, zoals diverse wierden en het hunebed van Midlaren, binnen haar gemeentegrenzen. Deze zijn beschermd middels de erfgoedwet en bij ingrepen op/aan dergelijke monumenten is een vergunning van de minister nodig, aan te vragen via de Rijksdienst voor Cultureel Erfgoed (RCE)¹⁷⁵.

CWK	bescherming	middel
<i>Bekende waarden</i>		
archeologisch Rijksmonument	Erfgoedwet	monumentenvergunning voor het wijzigen van een archeologisch rijksmonument via RCE
archeologisch gemeentelijk monument	Erfgoedverordening	omgevingsvergunning
archeologisch perceel	bestemmingsplan: dubbelbestemming waarde archeologie 1	omgevingsvergunning
<i>Verwachte waarden</i>		
archeologische zone	bestemmingsplan: dubbelbestemming waarde archeologie 2	omgevingsvergunning

Tabel 21. Bescherming archeologisch erfgoed gemeente Groningen.

Op een nog onbekend moment in de komende jaren wordt de Omgevingswet ingevoerd. De omgevingswet schaar een grote hoeveelheid wetgeving aangaande de openbare ruimte onder een paraplu. In de omgevingswet wordt het bestemmingsplan vervangen door het omgevingsplan. De omgevingsvergunning blijft gehandhaafd. Er zijn twee belangrijke wijzigingen die effect zullen hebben op de bescherming van archeologisch erfgoed:

1. Verordeningen die betrekking hebben op openbare ruimte, dienen deel uit te maken van het omgevingsplan. De erfgoedverordening van de gemeente Groningen zal dus dienen te worden uitgewerkt in het omgevingsplan. Voor archeologie betekent dit dat de gemeentelijke archeologische monumenten opgenomen moeten worden in het omgevingsplan.
2. Archeologische rijksmonumenten dienen ook onderdeel uit te maken van het omgevingsplan¹⁷⁶. De gemeente moet dus toetsten of een ruimtelijke ontwikkeling (activiteit in de omgevingswet) plaats vindt op een archeologisch rijksmonument. In die gevallen is sprake van een

¹⁷⁵ Overigens heeft de gemeente in deze een loketfunctie en de aanvraag dient plaats te vinden bij de gemeente.

¹⁷⁶ De aanwijzing blijft in de Erfgoedwet, de vergunningenprocedure komt (vooralsnog) in de omgevingswet.

rijksmonumentenactiviteit¹⁷⁷. De Minister van Onderwijs, Cultuur en Wetenschap (RCE) is adviseur bij rijksmonumentenactiviteiten op een archeologische monument¹⁷⁸ (art. 4.23 Invoeringsbesluit omgevingswet). Als de aanvraag *alleen* betrekking heeft op een of meer rijksmonumentenactiviteiten is de minister bevoegd gezag aangaande een enkel- of meervoudige aanvraag om een omgevingsvergunning (art. 4.13 Invoeringsbesluit). Indien de aanvraag voor een omgevingsvergunning ook betrekking heeft op andere activiteiten, dan is gemeente bevoegd gezag, maar geldt nog steeds dat de minister een instemmingsadvies dient te verlenen.

De systematiek aangaande bescherming van bekende en verwachte archeologische waarden zoals die we kennen in het bestemmingsplan, wijzigt ook in de omgevingswet. Het bestemmingsplan maakt plaats voor het omgevingsplan. Het systeem van bestemmingen met aanduidingen zoals dat nu in de huidige standaarden zit wordt vervangen door het systeem van functies met activiteiten. Welke functies exact bij welke functiehoofdgroep horen is niet vastgelegd in de standaarden. De huidige functieaanduidingen onder IMRO (dubbelbestemming waarde-archeologie) hebben nu een eigen werkingsgebied en de bijbehorende regels staan in het artikel van de (dubbel)bestemming. Dat systeem verdwijnt; elke regel krijgt een eigen werkingsgebied (en dus ook andersom). Bevoegde gezagen worden heel vrij hoe dit wordt vormgegeven (SVBP2012 verdwijnt).

Hoewel er dus nog veel uitgewerkt moet worden voor de omgevingswet, is hieronder een eerste aanzet gegeven voor de systematiek voor de bescherming van bekende en verwachte archeologische waarden in het omgevingsplan. Daarbij is het uitgangspunt dat bijvoorbeeld de bescherming van verwachte archeologische waarden een functie kan zijn in het omgevingsplan. Vervolgens wordt een bepaalde activiteit, bijvoorbeeld de aanleg van riool, getoetst aan deze functie.

#	CWK	omgevingsplanfunctie	regel omgevingsplanactiviteit	instemmingsadvies
<i>Bekende waarden</i>				
1	archeologisch Rijksmonument	bescherming van bekende waarden 1a	ingrepen > 0 m2	RCE
2	archeologisch gemeentelijk monument	bescherming van bekende waarden 1b	ingrepen > 0 m2	advies gemeentelijke adviescommissie niet verplicht
3	archeologisch perceel	bescherming van bekende waarden 2	ingrepen > 30-50 m2 én dieper dan 0,3-0,6 m -Mv	-
<i>Verwachte waarden</i>				
4	archeologische zone	bescherming van verwachte waarden 1	ingrepen > 200 m2 én dieper dan 0,3 - 1,0 m -Mv	-

Tabel 22. Schematisch overzicht bescherming archeologisch erfgoed in omgevingsplan.

Ad 1 & 2: Er bestaat geen onderscheid in het omgevingsplan tussen de bescherming van een archeologisch rijksmonument en een archeologisch gemeentelijk monument. Echter bij activiteiten op

¹⁷⁷ Rijksmonumentenactiviteit: activiteit inhoudende het slopen, verstoren, verplaatsen of wijzigen van een rijksmonument of een voorbeschermd rijksmonument of het herstellen of gebruiken daarvan waardoor het wordt ontsierd of in gevaar gebracht

¹⁷⁸ Bij gebouwde rijksmonumenten dient advies ingewonnen te worden bij een door de gemeente ingestelde commissie, zie art. 16.15a en 17.9 Omgevingswet.

een archeologisch rijksmonument is advies en instemming van de RCE verplicht en bij gemeentelijke monumenten is advies –op basis van de huidige erfgoedverordening- facultatief. In bovenstaand overzicht is dit verschil in advies en instemming herkenbaar gemaakt in het omgevingsplan door hier twee verschillende functies aan toe te kennen. De gemeente kan er ook voor kiezen om deze twee functies samen te voegen en vervolgens organisatorische maatregelen te nemen om te zorgen dat het juiste adviesorgaan wordt geconsulteerd (zie ook hieronder: Adviescommissie).

De monumentenvergunning voor het wijzigen van een archeologisch rijksmonument vervalt met de invoering van de omgevingswet. Vanaf 2021 wordt, mede op basis van het advies van de RCE, een omgevingsvergunning afgegeven of niet. Gezien de huidige praktijk zal vaak de vergunning worden afgegeven onder voorwaarden. Bijvoorbeeld de voorwaarde van archeologisch onderzoek, of de voorwaarde dat de ingrepen beperkt blijven tot maximaal 0,3 m –Mv. Dergelijke voorwaarden kunnen altijd gekoppeld worden aan een omgevingsvergunning, dus ook voor een activiteit op een archeologisch perceel.

Ad 3 & 4: In de diverse huidige bestemmingsplannen van de gemeente Groningen bestaan verschillende vrijstellingen. Zo is de vrijstelling in Helpman bij verwachte waarde - archeologische zones- 200 m2 en 0,3 m –Mv en in de Oosterpoort 200 m2 en 1,0 m –Mv en geldt in het centrum een vrijstelling bij bekende waarden –archeologisch perceel- van 30 m2 en 0,3 m –Mv, terwijl dit in de Korrewegwijk 100 m2 en 0,6 m –Mv is. Aangezien met de nieuwe omgevingswet er één omgevingsplan komt voor de gehele gemeente en er dus niet met allerlei deelbestemmingsplannen wordt gewerkt, heeft de gemeente hier twee opties. Of alle vrijstellingsgrenzen worden gelijk getrokken, of er moet voor elke vrijstellingsgrens een andere functie opgenomen worden in het omgevingsplan. Hoe dit vorm gegevens dient te worden in het omgevingsplan is een discussie die nog gevoerd zal moeten worden in de gemeente.

Gemeentelijke adviescommissie

In de omgevingswet is het instellen van een gemeentelijke adviescommissie verplicht (16.15a en 17.9 Ow). De adviescommissie heeft in ieder geval tot taak te adviseren over de aanvragen om een omgevingsvergunning voor een activiteit op/aan een gebouwd rijksmonumenten (art. 16.15a onder c1 Ow). Advies omtrent aanvragen van een omgevingsvergunning voor een andere activiteit kan alleen in door de gemeenteraad aangewezen gevallen of als het college van burgemeester en wethouders daartoe aanleiding ziet (art. 16.15a onder c2 Ow).

Het staat gemeenten dus vrij om aan deze commissie een bredere adviestaak op te dragen bijvoorbeeld ten aanzien van andere aspecten van omgevingskwaliteit zoals architectonische kwaliteit van bouwwerken, de stedenbouwkundige kwaliteit en de kwaliteit van het landschap en de natuur. De Tweede Kamer heeft een motie (kamerstuk 33 962, motie Veldman en Albert de Vries) aangenomen met betrekking tot die brede taak. Hierin wordt verzocht om gemeenten te stimuleren de gemeentelijke adviescommissie ook in te zetten om initiatiefnemers aan de voorkant van het proces te adviseren en uit te dagen om hun plannen met zo veel mogelijk kwaliteit en consensus te realiseren.

Mede op basis hiervan adviseren wij de gemeente om de gemeentelijke commissie altijd om advies te vragen bij activiteiten op/aan gemeentelijke archeologische monumenten.

De “Handreiking adviesstelsel omgevingskwaliteit”

<https://www.cultureelerfgoed.nl/binaries/cultureelerfgoed/documenten/publicaties/2020/01/01/handreiki>

[ng-advisestelsel-omgevingskwaliteit/Handreiking+adviesstelsel+omgevingskwaliteit.pdf](#)) geeft meer informatie over dit onderwerp.

Procedure

Met de invoering van de omgevingswet is voor een omgevingsvergunning de reguliere procedure het uitgangspunt. De beslistermijn voor de reguliere procedure is 8 weken. Daarna is er nog bezwaar en beroep mogelijk. Het bevoegd gezag kan de beslistermijn eenmalig verlengen met 6 weken (artikel 16.64 lid 2 omgevingswet).

De uitgebreide procedure wordt de uitzondering. Deze uitzonderingsgevallen staan opgesomd in de omgevingswet en in artikel 10.24 van het omgevingsbesluit. Bij de uitgebreide procedure beslist het bevoegd gezag binnen 6 maanden na een aanvraag. Tijdens de uitgebreide procedure maakt het bestuursorgaan een ontwerpbesluit waartegen zienswijzen openstaan. Nadat het besluit is genomen is er nog beroep bij de rechtbank mogelijk. In artikel 10.24 van het omgevingsbesluit staat ook de rijksmonumentenactiviteit (lid a) genoemd. Archeologisch vooronderzoek in de vorm van boringen en/of proefsleuven vormt hierop een uitzondering (hier is geen rijksmonumentenactiviteit voor nodig, maar wel respectievelijk een goedgekeurd PvA of PvE).

De standaard wordt dus de reguliere procedure, waarbij de gemeente binnen 8 weken een besluit moet nemen over de aanvraag van een omgevingsvergunning. Het proces van de archeologische monumentenzorg (AMZ-cyclus) is niet afgestemd op de reguliere voorbereidingsprocedure. Dit heeft als consequentie dat een gemeente met enige regelmaat onvoldoende informatie tot haar beschikking heeft om een goede afweging te maken aangaande de archeologische waarden in relatie tot de beslissing omtrent een omgevingsvergunning. De eerste stap in de AMZ-cyclus, het inventariserend vooronderzoek, werkt als een trechter: met elke stap in het onderzoeksproces (van bureauonderzoek, via booronderzoek naar proefsleuvenonderzoek) wordt bepaald of de archeologische verwachting/waarde van een terrein gehandhaafd blijft. Feitelijk kan een gemeente over een terrein dat op basis van bureau- en booronderzoek een hoge verwachting of waarde heeft, pas een beslissing nemen na de uitvoering van een proefsleuvenonderzoek. De doorlooptijd van het uitvoeren van bureauonderzoek tot en met een proefsleuvenonderzoek is minimaal 12 weken (inclusief opstellen PvE t.b.v. het proefsleuvenonderzoek). Dit leidt ertoe dat de gemeente aanvullende voorwaarden moet opnemen in de omgevingsvergunning om de zorg voor het archeologisch erfgoed te waarborgen. De afdeling handhaving dient toe te zien op de naleving van deze voorwaarden, hetgeen een taakverzwaring betekent voor deze afdeling. Daarom adviseren wij om het archeologisch vooronderzoek als indieningsvereiste op te nemen in de gemeentelijke regelgeving. Bijvoorbeeld door het aspect archeologie op te nemen in het Integraal Voor Overleg, dat voorafgaand aan de vergunningsprocedure (op vrijwillige basis) plaatsvindt. Het vooronderzoek dient minimaal uit bureau- en booronderzoek te bestaan (dit kan en wordt in de regel gezamenlijk uitgevoerd gerapporteerd) en bij voorkeur ook proefsleuven.

Aanvullend hierop adviseren wij om via de erfgoedverordening, archeologische bedrijven te verplichten om alvorens booronderzoek uit te voeren het PvA daarvan voor te leggen aan de gemeente. Het opstellen van een PvA is reeds een verplichting in de KNA (Kwaliteitsnorm Nederlandse Archeologie) en het opstellen is dus geen extra belasting voor archeologisch bedrijven. Met het verplicht indienen van het PvA wordt geborgd dat bedrijven gericht en methodisch juist te werk gaan zodat overbodig werk wordt voorkomen en tijd wordt bespaard. Het PvA dient binnen een week door de gemeente te worden goedgekeurd en na die termijn mag het PvA als goedgekeurd beschouwd worden.

10.3 Landschap

10.3.1 Inleiding

Op de kaartbijlagen 6 en 9 zijn de kenmerken en waardering van landschap en landschapselementen, alsmede de herkenbaarheid van het prestedelijk landschap weergegeven. Die informatie biedt de onderlegger op basis waarvan de gemeente Groningen haar cultuurlandschappelijk beleid kan gaan vormgeven.

De zorg voor cultureel erfgoed is inmiddels stevig in de wet verankerd. Bestemmingsplannen en feitelijk ook de structuurvisie zijn, onder invloed van de beleidslijn Modernisering Monumentenzorg en de daaropvolgende wetswijziging, sinds 1 januari 2012 de belangrijkste instrumenten voor het borgen van cultuurhistorische waarden geworden. Op basis van kennis, voortgekomen uit onderzoek, dient een gemeente een nadere afweging te maken over wat zij hiermee wil doen in haar bestemmingsplannen. Er is in de wet niets opgenomen over de uitkomst van die afweging; daar is de gemeente – binnen kaders, gegeven door jurisprudentie - vrij in.

Momenteel is er in het ruimtelijk domein een forse transitie gaande, gericht op de inwerkingtreding van de Omgevingswet. Met de Omgevingswet krijgt cultuurhistorie een plek binnen de omgevingsvisie en daarna ook het omgevingsplan. De opgebouwde kennis waarop de nieuwe regels zijn gebaseerd dient via het Digitaal Stelsel publiek toegankelijk te zijn.

Om cultuurlandschappelijke waarden te borgen is afstemming noodzakelijk met andere gemeentelijke beleidsterreinen, zoals natuur en landschap. Bij voorkeur worden ze geïntegreerd en gestroomlijnd.

In dit hoofdstuk wordt een beknopt advies gegeven hoe met cultuurlandschappelijke waarden kan worden omgegaan. Het is echter een advies op hoofdlijnen. Politieke ambitiebepaling en vertaling naar een daadwerkelijk beleid moeten nog plaatsvinden. De basale keuzes over planologische borging, ruimtelijke ontwikkeling, toeristisch-recreatief gebruik, implementatie in landschapsbeleid, stimuleren van cultuurhistorische educatie en veel meer, kunnen in een dergelijk document worden neergelegd. Zo'n document zou naast een overzicht van principiële keuzes ook een uitvoeringsprogramma kunnen bevatten, waarin concrete projecten worden benoemd waaraan de gemeente vanuit een te kiezen rol een bijdrage kan leveren. Op die manier kan ook voorkomen worden dat cultuurhistorie tussen alle processen doorsijpelt, maar nergens echt landt.

10.3.2 Ruimtelijke Ordening

Inleiding

Eén van de belangrijkste poten inzake het gemeentelijk cultuurhistorisch beleid is de Ruimtelijke Ordening. Zo heeft de wetgever het ook bedacht, zoals we het hiervoor hebben beschreven. Vanuit een aantal invalshoeken op dit thema worden hieronder adviezen geformuleerd.

Algemene aanbevelingen voor ontwerp en inrichting

Behoud of versterk contrasten in het landschap

Elk landschapstype heeft zijn specifieke kenmerken, samenhangend met de context en periode waarin het is ontstaan. Veenontginningen worden gekenmerkt door hun regelmatigheid en openheid, zeekeleontginningen door hun sterke relatie met de structuur van de ondergrond. In de moderne agrarische bedrijfsvoering zijn deze contrasten soms vervaagd en zijn de grenzen tussen de historische landschapstypen onduidelijk geworden. Het stimuleren van specifieke ingrepen, zoals het aanplanten van inheems groen in de vorm van singels waar dat eigen is aan het landschap, is een manier van het geven van positieve stimulansen aan het landschap. Op eenzelfde manier geldt dat voor de versterking van historisch-ruimtelijke eenheden in de bebouwde kom.

Benut cultuurhistorische waarden bij ontwikkelingen

Nieuwe ruimtelijke projecten worden veel aantrekkelijker als er kenmerken van het plaatselijke landschap of de stedenbouw worden gebruikt dan wanneer het wordt ingericht als 'neutraal' project dat feitelijk overal in Nederland te vinden is. Daarbij kan aandacht worden besteed aan de kenmerken van de aanwezige landschappen en de aangrenzende stedenbouwkundige eenheden, en er kan gebruik worden gemaakt van het verloop van groenstructuren, wegenstructuren, reliëf, doorzichten etc. Nieuwe ontwikkelingen kunnen op die manier beter worden ingepast in hun (kwetsbare) omgeving, zonder afbreuk te doen aan nieuwe functies van deze tijd die eraan kunnen worden toegevoegd. Verdwenen of slecht herkenbare (hoofd)structuren (zoals waterlopen, wegen of andere structuren) kunnen worden teruggebracht, in de oude of in een nieuwe vorm, om zo het historisch en huidig landschap beter leesbaar te maken.

Breng cultuurhistorie in een vroeg stadium in bij planprocessen

Cultuurhistorie kan een discipline zijn om de kwaliteit en identiteit van een gebied bij gebiedsontwikkeling te versterken. Niet alleen voor de intrinsieke cultuurhistorische kwaliteiten is een vroege inbreng vanuit de historische geografie waardevol, maar ook voor de toeristische en zelfs economische potenties. Het is raadzaam een historisch-geograaf met affiniteit voor planvorming vanaf een vroeg moment mee te laten lopen in het verdere planningsproces. Vanuit die discipline kan bijvoorbeeld gevraagd worden om voorafgaand aan de specifieke invulling van een ruimtelijk voornemen (woningbouw, landinrichtingsprojecten) een document met een verdieping van de inventarisatie met daarbij 'handreikingen voor ontwerp en inrichting' op te stellen. Hiervan kan de landschapsarchitect of stedenbouwkundige vervolgens dankbaar gebruik maken en op deze manier kan de ontwerpende partij 'bouwen' met zorgvuldige aandacht voor cultuurhistorie en landschap. Een dergelijk document is tevens nuttig bij het opstellen van randvoorwaarden van ruimtelijke ingrepen in structuurvisies. Hiermee kan de gemeente vooraf eisen stellen aan een commerciële partij die een plan wil gaan ontwikkelen.

Dynamiek van de cultuurhistorische bron

De cultuurhistorische waardenkaart is bedoeld als dynamisch product. De resultaten van nieuw onderzoek en nieuwe inzichten over wat cultuurhistorie is, zouden bij een periodieke actualisatie een plek moeten krijgen in de achterliggende tabellen en op de kaart. Op die manier wordt telkens van de meest recente en op dat moment zo volledig mogelijke gegevens uitgegaan.

Borging van cultuurhistorische waarden in de ruimtelijke ordening

Inleiding

In het Besluit ruimtelijke ordening is het bestemmingsplan opgevoerd als instrument waarin cultuurhistorische waarden kunnen worden verankerd. Cultuurhistorische waarden kunnen daarmee worden geborgd en bij vergunningplichtige ingrepen kan op dit belang worden getoetst. Belangrijk daarbij is dat het cultuurhistorische belang expliciet als afwegingsgrond in het bestemmingsplan moet worden genoemd, omdat anders een juridische grond voor toetsing op basis van dit beleidsterrein ontbreekt. Een borging van specifieke waarden vanwege hun landschappelijke of stedenbouwkundige waarde is in beginsel niet toereikend om ook het cultuurhistorische of -landschappelijke aspect te beschermen: de belangen van landschap en stedenbouw enerzijds en cultuurhistorie anderzijds kunnen namelijk verschillend zijn.

De wetgever heeft geen verplichting opgelegd over de wijze waarop het erfgoed geborgd moet worden; alleen dat er moet worden aangegeven welke keuzen in het bestemmingsplan gemaakt zijn en waarom. Wanneer de gemeente voldoende kan onderbouwen in de toelichting op haar bestemmingsplan waarom cultuurhistorie onvoldoende waardevol is en derhalve niet in de verbeelding is opgenomen, is dat in lijn met de eisen van de wetgever. Wanneer er gebieden door experts hoog worden gewaardeerd en de gemeente dit anders stelt, ontstaat er eventueel een grond waarop bezwaar kan worden gemaakt. Jurisprudentie naar aanleiding van dit wetsartikel bestaat voor zover bekend nog niet. Feit is dus dat de verplichting ten aanzien van cultuurhistorie minder hard is dan de verplichting ten aanzien van archeologie.

Variant 1: vertaling naar verbeelding via dubbelbestemmingen

INLEIDING - Binnen het principe van borging van cultuurlandschappelijke waarden in het bestemmingsplan is het belangrijk een onderscheid te maken tussen ontwikkelingen die op basis van het vigerende bestemmingsplan mogelijk zijn of ontwikkelingen waarvoor het bestemmingsplan dient te worden aangepast. In de nieuwe situatie onder de Omgevingswet noemen we dit een binnenplanse resp. buitenplanse omgevingsplanactiviteit. Waar hieronder gesproken wordt over gebieden, kan ook 'elementen' worden gelezen.

ADVIES 1 - PASSEND BINNEN HET BESTEMMINGSPLAN - Voor ontwikkelingen die passen binnen het bestemmingsplan kunnen twee handelwijzen worden gehanteerd, namelijk enerzijds een nauwgezette borging van elementen zoals houtsingels door middel van een enkelbestemming en anderzijds een algemene dubbelbestemming 'waarde – cultuurhistorie' voor specifieke deelgebieden, waarin voorwaarden gesteld kunnen worden aan bepaalde ingrepen.

Het is een politieke keuze of het cultuurhistorisch belang vlakdekkend een rol mag spelen in de gemeentelijke planologie of slechts in specifieke (bijvoorbeeld de hoogst gewaardeerde) deelgebieden. Vanuit een gebiedsgerichte benadering wordt aanbevolen om voor gebieden ten minste voor de waarderingscategorieën 'hoog' en 'zeer hoog' een dubbelbestemming 'waarde – cultuurhistorie' op te nemen ¹⁷⁹, waaraan gekoppeld kunnen worden een vergunningplicht voor specifieke activiteiten (zoals

¹⁷⁹ Bij deze waarderingen gaat het om gebieden die voor de hele gemeente en vaak zelfs regionaal, of zelfs landelijk van cultuurhistorisch belang zijn.

'aanleggen') en de verplichting aan te tonen (bijvoorbeeld door middel van nader onderzoek) dat de voorgenomen activiteiten geen afbreuk doen aan de cultuurhistorische waarde van het gebied. Als de politieke ambities hoger zijn, kan ook gekozen worden voor een dubbelbestemming van gebieden met een gemiddelde waarde of zelfs lager. Des te beperkter de cultuurlandschappelijke waarde van een gebied of object, des te meer zal de initiatiefnemer moeten aantonen dat hij de bestaande waarden zal versterken / ruimtelijke kwaliteit zal verhogen in plaats van vooral behouden.

Binnen het proces van beoordeling van de vergunningaanvraag zal een afwegingsmoment voor de vergunningverlener moeten worden opgenomen voor de vraag of de ingreep dusdanig is dat cultuurhistorische waarden in het geding zijn. Op die manier wordt voorkomen dat automatisch een onderzoek wordt gevraagd terwijl het achteraf gezien om een huis-, tuin- en keukenplannetje gaat dat geen wezenlijke afbreuk doet aan de cultuurhistorische waarde(n) en waar bovendien het verzoek om een cultuurhistorische onderbouwing qua kosten in geen verhouding staat tot de geplande ingreep. Daarbij is niet simpelweg een vrijstellingsgrens in m² te geven; het zal per individueel geval bekeken moeten worden.

Er wordt op die manier voor slechts een selectie van de aanvragen binnen een gebied met deze dubbelbestemming daadwerkelijk een nadere onderbouwing gevraagd. Deze kan van de vergunningaanvrager worden gevraagd in de vorm van een cultuurhistorische analyse met ontwerphandreikingen (wat verder vooraan in het proces) of een landschaps- of stedenbouwkundig plan met cultuurhistorische analyse (gevorderd in het proces). Binnen deze mogelijke analysevormen kan de cultuurhistorische waardenkaart een rol spelen, maar afhankelijk van het schaalniveau kan ook een verdiepend onderzoek of een vertaalslag c.q. reflectie op de plannen noodzakelijk zijn.

Beoordeling van de vergunningaanvraag en het door de aanvrager aangeleverde onderzoek ter onderbouwing kan plaatsvinden door de betrokken gemeentelijk ambtenaar, al dan niet met (adviserende) ondersteuning van in- of externe adviseurs (historisch-geografen, historisch-(steden)bouwkundigen).

ADVIES 2 - NIEUWE ONTWIKKELINGEN - Voor ontwikkelingen die niet binnen het bestemmingsplan / omgevingsplan passen (buitenplanse omgevingsplanactiviteit), zal een afzonderlijke afweging gemaakt moeten worden. Hier gelden de beoordelingsregels uit het Besluit kwaliteit leefomgeving (Bkl). Deze beoordelingsregels komen overeen met de regels die gelden voor het opstellen van een Omgevingsplan. De voorwaarden die verbonden zijn aan het bestaande bestemmingsplan / omgevingsplan zijn dan immers niet van kracht. Eventuele voorwaarden bij nieuwe ontwikkelingen zullen in beleid moeten worden vastgelegd. Geadviseerd wordt om ten minste in gebieden met de waarderingscategorie 'hoog' en 'zeer hoog' bij ontwikkelingen een cultuurhistorisch onderzoek met handreikingen voor ontwerp mede leidend te laten zijn voor een ruimtelijk ontwerp. Dat geldt minimaal voor alle ingrepen groter dan huis-, tuin- en keukenniveau.¹⁸⁰ Beoordeling hiervan kan plaatsvinden door de betrokken gemeentelijk ambtenaar, al dan niet met ondersteuning van in- of externe adviseurs.

¹⁸⁰ Hiermee doelen we voor wat betreft landschap op plannen groter dan bijvoorbeeld een aanbouw aan een bestaande woning (tenzij die woning expliciete cultuurhistorische waarde heeft).

Variant 2: de cultuurhistorische inventarisatiekaart als algemene toetsingsbron

De hierboven genoemde variant gaat uit van het vertalen van waarderingszones naar zones in het bestemmingsplan die een dubbelbestemming krijgen. De borging kan echter ook op een tweede manier worden ingevuld.¹⁸¹ In de toelichting op bestemmingsplannen kan worden verwezen naar de cultuurhistorische waardenkaart als toetsingsbron in algemene zin. De kenmerkenkaart is in dat geval een beleidsonderlegger bij de toetsing van omgevingsvergunningen. In de planregels dient dan een en ander te worden opgenomen over behoud, herstel en ontwikkeling van cultuurhistorische waarden. Nadere eisen kunnen worden gesteld aan de plaats, vorm en afmeting van bebouwing. Voor activiteiten die de ruimtelijke en landschappelijke kwaliteit aantasten, kan dan een integrale omgevingsvergunningplicht worden ingesteld. Soms zal de kenmerkenkaart bij toetsing voldoende informatie opleveren, maar soms ook kan verdiepend onderzoek verplicht worden gesteld, bijvoorbeeld bij activiteiten in hoog of zeer hoog gewaardeerde gebieden.

In de kern lijkt deze variant erg op variant 1. Het essentiële verschil is dat in variant 2 de vertaling van de waarderingskaart naar de verbeelding wordt overgeslagen, en er dus ook geen onderscheid wordt gemaakt in zones met een verschillende waardering. Daardoor hoeft er geen dubbelbestemming op basis van de waarderingskaart in het bestemmingsplan te worden opgenomen, hetgeen als voordeel heeft dat het ruimtelijk instrumentarium minder uitgebreid wordt. Met een planjurist dient nader afgestemd te worden op welke manier de hierboven genoemde uitgangspunten voor de toelichting en de uitwerking in de (reguliere) planregels exact vorm dient te krijgen, en hoe e.e.a. juridisch bindend voor de burger kan worden gemaakt.

Daarnaast krijgt de kenmerkenkaart, waarop alle feitelijke informatie staat, een prominentere rol in de afwegingen, en kan op basis daarvan maatwerk geleverd worden. Dat stelt uiteraard wel eisen m.b.t. cultuurhistorische kennis aan de toetser.

Deze variant sluit ook beter aan op het toekomstige omgevingsplan, dat veel meer zal uitgaan van het bieden van informatie ten behoeve van een ontwerp dan van het opwerpen van belemmeringen op voorhand.

Een eis tot vervolgonderzoek

De cultuurhistorische waardenkaart is in de eerste plaats een brondocument op gemeentelijk schaalniveau en representeert bovendien de kennis en waardering van nu. Dat betekent enerzijds dat er op het niveau van individuele projecten (belangrijke) lacunes kunnen bestaan of de informatie op een andere, meer gedetailleerde manier gekarteerd en toegelicht zou moeten worden om er zinvol gebruik van te kunnen maken in het plan. Denk daarbij aan de monumentenzorg: de aanduiding van een waardevol pand op een kaart betekent nog niet dat bekend is wat er in het in- en exterieur van het pand precies waardevol is en wat de architect dus zou moeten ontzien (of juist ter verbetering zou kunnen aangrijpen). Anderzijds kan onze beoordeling en waardering van bepaalde zaken veranderingen, onder meer door kennisvergroting en voortschrijdend inzicht.

Als de gemeente aan een initiatiefnemer als eis stelt dat aanwezige cultuurlandschappelijke waarden gerespecteerd zouden moeten worden en historische karakteristieken versterkt dienen te worden, dan

¹⁸¹ Zie hiervoor de Beleidsregel cultuurhistorie in het ruimtelijk beleid, gemeente Berkelland (vastgesteld 19 september 2017): <http://decentrale.regelgeving.overheid.nl/cvdr/images/Berkelland/i296095.pdf>

kan het dus in veel gevallen wenselijk zijn om een verdiepende analyse te laten maken. Hierbij kan op een soortgelijke wijze als bij archeologisch onderzoek te werk worden gegaan, zij het dat het onderzoek ten behoeve van cultuurhistorie eerder dan bij archeologie het geval is, bedoeld zal zijn om de plannen bij te sturen.

In de planregels in het bestemmingsplan kan de onderzoekseis worden geformuleerd, bijvoorbeeld voor grotere projecten (méér dan een individueel huis). Hierin kan beleidsruimte voor de verantwoordelijke ambtenaar worden opgenomen om te bepalen of vervolgonderzoek gewenst is om het plan geslaagd te doen zijn. Er bestaat derhalve enige beleidsvrijheid.

De Erfgoedwet

Op 1 juli 2016 is de Erfgoedwet in werking getreden. Belangrijke aspecten van de Erfgoedwet zijn het opgravingsverbod, de certificering van archeologische bedrijven, de subsidiëring voor instandhouding van monumenten, de wijze waarop met archeologische vondsten omgegaan dient te worden, het bestaan van archeologische depots en de aanwijzing van rijksmonumenten, inclusief archeologische rijksmonumenten. Een belangrijke aanscherping in de wet is opgenomen voor wat betreft de instandhoudingsplicht. De instandhoudingsplicht houdt in dat een eigenaar zorgt dat het monument zodanig onderhouden wordt dat instandhouding van het object en de monumentale bouwkundige elementen gewaarborgd is. Er kan beter worden opgetreden tegen verwaarlozing.¹⁸² Met de instandhoudingsplicht kan een gemeente een eigenaar aanspreken die zijn rijksmonument niet onderhoudt. In het uiterste geval kunnen gemeenten handhavend optreden om het noodzakelijke onderhoud af te dwingen. Deze handhaving moet proportioneel zijn. Dit houdt in dat de gemeente niet moet wachten tot een alomvattende restauratie nodig is, maar zij moet ook niet bij elk ontbrekend likje verf bij de eigenaar op de stoep staan. Bij inwerkingtreding van de Omgevingswet gaat dit aspect in die wet op. Voor wat betreft landschap is de reikwijdte van de Erfgoedwet beperkt (met uitzondering van rijksmonumenten, waar soms ook landschappelijke aspecten een rol spelen).

De Omgevingswet

Bij de inwerkingtreding van de Omgevingswet (op moment van schrijven onbekend wanneer) krijgen aspecten die nu in het bestemmingsplan of in de erfgoedverordening zijn opgenomen, een plek in de omgevingsvisie en/of het omgevingsplan. Veel aspecten die met monumentenzorg te maken hebben, zoals de gemeentelijke adviescommissie en de omgang met provinciale en gemeentelijke monumenten, gaan over naar de Omgevingswet. Dat geldt ook voor vergunningverlening ten aanzien van rijksmonumenten¹⁸³, de aanwijzing van beschermde stads- en dorpsgezichten en het rekening houden met cultureel erfgoed, zoals dat nu in het bestemmingsplan gedaan dient te worden.

De Omgevingswet wordt nader uitgewerkt in vier Algemene maatregelen van bestuur (AMvB). Daarvan worden er hier specifiek twee aangehaald, omdat deze voor de thematiek van dit rapport het meest relevant zijn. In het Besluit activiteiten leefomgeving (BAL) komt de instandhoudingsplicht te staan.

¹⁸² Voor een volledig overzicht zie: http://cultureelerfgoed.nl/sites/default/files/publications/ministerie_ocw_2015_de_erfgoedwet_2016.pdf.

¹⁸³ Ten aanzien van archeologische rijksmonumenten gelden afwijkende bepalingen over wie bij enkelvoudige of meervoudige aanvragen bevoegd gezag is.

In het Besluit kwaliteit leefomgeving (BKL) zijn instructieregels van het rijk aan o.a. de gemeente vastgelegd ten aanzien van het inventariseren en zo nodig beschermen van cultureel erfgoed in het omgevingsplan, met een afzonderlijke vermelding van werelderfgoed. Dat houdt in dit geval concreet in dat gemeenten verplicht zijn om iets met hun cultureel erfgoed te doen. Er moet een analyse (al dan niet met kaart) worden gemaakt, die in het omgevingsplan moet worden vertaald. De vorm van inventarisatie en vertaling is vrij. In het BKL is tevens bescherming van de 'omgeving van een monument' vastgelegd: *Voorkomen van aantasting van de **omgeving** van rijksmonumenten, voorbeschermde rijksmonumenten en monumenten die op grond van het omgevingsplan zijn beschermd (dus gemeentelijke of provinciale monumenten), voor zover die monumenten door die aantasting worden ontsierd of beschadigd.* Dat biedt aanknopingspunten voor landschapsbescherming rond rijksmonumenten. In de instructieregels wordt concreet vermeld dat relevant voor het omgevingsplan is: *het voorkomen van aantasting van het karakter van gezichten en **cultuurlandschappen** door sloop van bestaande gebouwen, de bouw van nieuwe gebouwen of andere belangrijke veranderingen; en het conserveren en in stand houden van archeologische monumenten, bij voorkeur in situ.* Hoe ver de omgeving reikt, wordt bepaald door wat de rol en plek van het monument in zijn omgeving is. Dit zal per monument moeten worden bepaald! De omgeving zelf krijgt niet per definitie een bescherming. Daarvoor moeten, indien gewenst, aanvullende regels worden opgesteld.¹⁸⁴

Een derde besluit, Besluit bouwwerken leefomgeving, bevat nog enkele aanvullende bepalingen ten aanzien van bouw- en sloopactiviteiten.

Op een concreter schaalniveau worden bestemmingsplannen en verordeningen met een ruimtelijke component bij de inwerkingtreding van de wet automatisch omgezet in het omgevingsplan. Belangrijke aspecten ten aanzien van cultureel erfgoed zijn dat veel eerder sprake is van uitnodigingsplanologie dan van toelatingsplanologie, dat het omgevingsplan niet meer tienjaarlijks maar continue bijgewerkt moeten worden en dat er pas onderzoek gedaan hoeft te worden bij concrete aanvragen.

Om op een strategisch niveau een integrale langetermijnvisie over de fysieke leefomgeving vast te leggen, is er onder de Omgevingswet de omgevingsvisie. Voor gemeenten is deze - net als voor rijk en provincie - verplicht. Cultureel erfgoed dient hier een plek in te krijgen, zowel de fysieke kwaliteiten als specifieke immateriële ruimtelijke waarden zoals stilte en duisternis. De wijze is vormvrij, dus er kan op zelfgekozen manieren aan worden gewerkt. De Rijksdienst voor het Cultureel Erfgoed werkt richting de inwerkingtreding van de Omgevingswet aan pilotprojecten voor de uitwerking van erfgoed in de omgevingsvisie. Relevant is in elk geval dat publieksparticipatie een verplicht onderdeel van de totstandkoming van de omgevingsvisie is, in algemene zin. Ook op het gebied van erfgoed kan publieksparticipatie een belangrijke rol spelen, enerzijds om kennis in te winnen, en anderzijds ook om draagvlak te vergaren. Soms zal het alleen gaan om bevestiging van de steun van het publiek in zaken waar iedereen het snel over eens is, in andere gevallen ook om het enthousiasmeren door het attent maken op minder voor de hand liggende waarden of om het krijgen van gevoel bij datgene wat anderen dat experts belangrijk vinden, zodat het ivoren-toren-effect vermeden wordt. Het is dus ook zeker relevant voor beide partijen en voor het erfgoed zelf om het publiek te betrekken bij het gemeentelijk erfgoedbeleid.

¹⁸⁴ Zie 'Omgeving van het monument', een presentatie door Martin van Bleek voor het Netwerk Steunpunten Cultureel Erfgoed.

Het is zaak erfgoed op een zo volwaardige en integraal mogelijke manier in de omgevingsvisie en het omgevingsplan te laten landen, in het eerste geval op strategisch / thematisch niveau, in het tweede op een concreet object- en structuurniveau. De instrumenten van een landschapsbiografie (visie) en cultuurhistorische waardenkaart (plan) kunnen daarvoor worden gebruikt.

Veel van wat bijvoorbeeld voor de beleidsvelden natuur & landschap en welstand/stedenbouw wordt toegestaan of -gelaten, gaat terug op de historische kwaliteiten van een gebied. Daarmee staat erfgoedzorg aan de basis van zorg voor de kwaliteit van de fysieke leefomgeving van een gebied.

Het Digitaal Stelsel wordt het centrale digitale instrument voor de publicatie van kennis door de overheid. Onder de Omgevingswet moet de informatiepositie van overheid en burger identiek zijn, en mogen er dus geen stukken achtergehouden worden terwijl daar wél beleid mee wordt vormgegeven. Doordat alle geïnventariseerde en gewaardeerde objecten, structuren en gebieden in een GIS zijn verwerkt en daarin ook de achtergrondinformatie per element is opgenomen, kan deze informatie gemakkelijk worden gepubliceerd in een interne en publieke GIS-applicatie.

Andere beleidsinstrumenten m.b.t. RO

Breder landschapsbeleid

Om gebieden met een gemiddelde of lage waarde toch aan historisch-ruimtelijke kwaliteit te laten winnen zonder het zware instrument van een dubbelbestemming hieraan te verbinden en tegelijk geen enkel gebied aan zijn lot over te laten¹⁸⁵ is het noodzakelijk om aanvullend beleid en een aanvullende visie op dergelijke gebieden te ontwikkelen. Dat kan bijvoorbeeld in generiek landschapsbeleid waarin cultuurhistorie als afwegingskader is meegenomen, of voor bebouwde kommen via het stedenbouwkundig beleid van de gemeente. Individuele waardevolle elementen kunnen daarnaast worden geborgd in het bestemmingsplan. Het betreft dan bijvoorbeeld de kwestie hoe cultuurhistorische kwaliteit past binnen een voorziene ontwikkeling in een nu laag gewaardeerd gebied, om subsidiemaatregelen voor het aanbrengen van beplanting (al dan niet in samenwerking met partijen als Landschapsbeheer Groningen), maar ook om toeristisch en recreatief beleid om de beleving van het landschap te verbeteren door de aanleg van fietsroutes. Ook de implementatie van de cultuurhistorische gegevens in landschapsontwikkelingsplannen of integrale dorpsontwikkelingsplannen valt hieronder. De waardenkaart kan vervolgens als toetsingsinstrument voor aanvragen of nieuwe plannen dienen, maar vooral ook al in een voorstadium inspirerend werken.

Verordeningen

Het op de voorgrond brengen van planologische borging betekent niet dat verordeningen, en meer specifiek de Erfgoedverordening gemeente Groningen 2017 (en als onderdeel daarvan de monumentenlijst), waardeloos zouden zijn. Voor gebouwd erfgoed geldt dat specifieke bouwkundige waarden, zoals het originele materiaal, lenen zich slecht voor borging via bestemmingsplannen (een uitgangspunt dat trouwens in het kader van de Omgevingswet gaat veranderen). Een monumentenlijst op verschillende bestuurlijke niveaus blijft dus onverkort noodzakelijk. Ook in andere gemeentelijke

¹⁸⁵ Als het politiek haalbaar is om niet alleen de gebieden met een hoge waarde te dubbelbestemmen, maar dit vlakdekkend te doen, is dat natuurlijk een optie. Er zou dan gekozen kunnen worden voor een toenemende oppervlakte naarmate de waarde lager is (zie archeologiebeleid) ten aanzien van de verplichting aan te tonen dat er geen cultuurhistorische waarden zullen worden aangetast.

verordeningen (bijvoorbeeld op het vlak van groen) kunnen passages worden opgenomen die aansluiten bij de vanuit cultuurhistorie gewenste ontwikkelingsrichtingen. Cultuurhistorie is immers geen op zichzelf staande discipline, maar een materie die zich uitstrekt over meerdere aspecten van de ruimtelijke ordening en het beheer van het landschap. Wanneer vanuit 'groen' het plan wordt gemaakt om te investeren in een aantrekkelijk landelijk gebied, kan de cultuurhistorie richtingen aandragen die met respect voor de geschiedenis en het karakter van een gebied in een groenplan kunnen worden omgezet.

Het is bovendien mogelijk om waardevolle landschappelijke elementen als gemeentelijk monument aan te wijzen. Daarvoor kan een nadere selectie uit de hoog en zeer hoog gewaardeerde gebieden en objecten worden gemaakt. Het zetten van deze stap is vooral logisch als we bedenken dat landschap inmiddels een volwaardig onderdeel van de erfgoedzorg is, maar dat er veel gebouwde monumenten, veel minder archeologische monumenten en nog geen specifiek landschappelijke monumenten binnen de gemeente Groningen bestaan. Willen deze zaken op een gelijk niveau gebracht worden, dan is het bewandelen van zowel de verordeningsweg als de planologische weg voor alle disciplines aanbevelenswaardig.

Inspiratie en aanmoediging

Alleen regels zijn nooit genoeg om doelen te bereiken, al was het maar omdat niet alles via een bestemmingsplan of monumentenlijst te organiseren is. Het inspireren van initiatiefnemers, al dan niet in combinatie met privaatrechtelijke afspraken, is belangrijk om (meer) doelen te bereiken en om draagvlak te creëren. Prominente voorbeelden in Nederland zijn de gemeenten Ede, Apeldoorn en Winterswijk.

Apeldoorn ontwikkelde naast alle regels het Apeldoorns Kookboek.¹⁸⁶ Hierin wordt (rijk geïllustreerd en onderscheiden naar buitengebied, dorpen en stad) de landschapsstructuur uiteengezet en worden handreikingen gegeven hoe met specifieke problematiek op een laag schaalniveau kan worden omgegaan. Waar plaats je wel en waar geen laanbomen?¹⁸⁷ Hoe pas je nieuwe erven in het landschap in en wat doe je met rooilijnen?¹⁸⁸ Het boek is bedoeld voor ontwerpers, maar ook voor gewone burgers die zich interesseren voor ruimtelijke inrichting.

Ede koos al in 2004 voor handzame brochures, gericht op het aanbrengen van streekeigen beplanting door particulieren. Voor elk van de zes onderscheiden hoofdlandschappen van Ede is een brochure gemaakt waarin staat beschreven welke streekeigen beplanting hier thuishoort en op welke ruimtelijke wijze dat aangeplant dient te worden. Er bestaat een directe link met een beeldkwaliteitsplan voor het buitengebied, dat is vastgesteld als welstandsnota. Daarnaast maakte de gemeente Ede privaatrechtelijke afspraken met initiatiefnemers over beplanting (in ruil voor korting op plantmateriaal) en heeft zij landschapsbeheerders in dienst die deze afspraken ter plekke gaan maken. Binnen dit landschapsbeheer is de cultuurhistorische discipline geborgd.

Winterswijk werkt sinds 2018 aan de Omgevingsatlas, waarin niet alleen alle inhoudelijke informatie over de ruimte ondergebracht zijn (waaronder alle erfgoed informatie), maar waar ook per deelgebied

¹⁸⁶ De Jong, 2011; Kuijlaars & Van Oosterom, 2012

¹⁸⁷ De Jong, 2011: 162-163

¹⁸⁸ De Jong, 2011: 172

handreikingen zijn opgenomen hoe bepaalde nieuwe ontwikkelingen aan te vliegen. Zo wordt per landschapstype een leidraad opgesteld voor nieuwbouw op erven in het buitengebied.

Afstemming met andere gemeenten

Om te komen tot een afgestemd ruimtelijk beleid is het zaak dat verschillende naburige gemeenten met elkaar overleggen over de te volgen lijn en de te maken keuzes. Landschappelijk ligt overleg met de aangrenzende gemeenten het meest voor de hand, zowel in de provincie Drenthe als in de provincie Groningen.

Aanvullende informatie over borging

Het is binnen dit beknopte kader ondoenlijk om hier alle mogelijkheden met betrekking tot erfgoed en bestemmingsplannen uit te werken, laat staan de nieuwe ontwikkelingen in het kader van de Omgevingswet. Meer inspiratie over wat kan en wat verplicht is, is te vinden in de Handreiking Erfgoed en Ruimte van de Rijksdienst voor het Cultureel Erfgoed.¹⁸⁹ Onder meer zijn hier voorbeeldplanregels (voor o.a. beplanting, karakteristieke bebouwing, historische wegen, waterlopen en molenbiotopen), een stappenplan en jurisprudentie te vinden die van pas kan komen bij de uitwerking van wat hierboven beschreven is als optie voor de borging. Bij de planregels gaat het in veel gevallen om voorwaarden waaraan voldaan moet worden om voor een karakteristiek element een omgevingsvergunning te kunnen krijgen.

Zeer relevant met betrekking tot alle mogelijke cultuurhistorische fenomenen is het onderdeel 'bestemmingsplan', waar voor diverse elementen staat uitgewerkt wat een mogelijke specifieke manier van borging is. Zo bestaat er voor landgoederen en buitenplaatsen de 'waarde – buitenplaats', waarmee het gebied dubbelbestemd kan worden. De 'waarde – open gebied' kan gebruikt worden voor gebieden waarin bebouwing niet wenselijk is. Het loont de moeite om, wanneer de keuze gemaakt is in hoeverre cultuurhistorie planologisch dan wel beleidsmatig geborgd gaat worden, voor elk specifiek onderdeel van de cultuurhistorische waardenkaart in het overzicht van de Rijksdienst na te gaan welke dubbelbestemmingsmogelijkheden er bestaan.¹⁹⁰

Binnen het principe van de Omgevingswet is het in de eerste plaats belangrijk om kennis aan het publiek beschikbaar te stellen, zodat bij nieuwe ontwikkelingen optimaal rekening gehouden kan worden met de bestaande waarden. Inspireren staat voorop, beperken komt op een tweede plaats. Toch kan het nodig zijn om bepaalde voorwaarden te stellen in specifieke gebieden. Hoe dat er technisch, zoals nu met dubbelbestemmingen in het bestemmingsplan, precies uit gaat zien is nog niet helemaal duidelijk. Te verwachten is dat dat een vergelijkbare methodiek zal zijn.

10.3.3 Advies per waarderingscategorie historische cultuurlandschappen

Zeer hoge waardering

Gebieden met een zeer hoge waardering worden gekenmerkt door een zeer intact historisch cultuurlandschap, waar de historische structuur nog goed afleesbaar is, tot in vele details. Er is een grote samenhang met de waardering van de historische bouwkunst. Bij nieuwe ontwikkelingen dient de

¹⁸⁹ <https://erfgoedruimte.nl/>

¹⁹⁰ Zie tevens Poelstra e.a., 2011 voor een overzicht van wat er praktisch gezien wel en niet kan binnen de nieuwe wetgeving.

historische landschapskarakteristiek leidend te zijn. Ontwikkelingen die de aanwezige waarden in hun essentie teveel aantasten, dienen niet plaats te vinden. We adviseren na te gaan of bepaalde onderdelen een gemeentelijke monumentenstatus zouden kunnen krijgen.

Hoge waardering

Gebieden met een hoge waardering worden gekenmerkt door een relatief intact historisch cultuurlandschap, waar de historische structuur nog betrekkelijk goed afleesbaar is. Er is een grote samenhang met de waardering van de historische bouwkunst. Bij nieuwe ontwikkelingen dient de historische landschapskarakteristiek sturend te zijn. Ontwikkelingen die de aanwezige waarden in hun essentie teveel aantasten, dienen bij voorkeur niet of in een andere vorm plaats te vinden. We adviseren na te gaan of bepaalde onderdelen, al dan niet in combinatie met andere waarden, een gemeentelijke monumentenstatus zouden kunnen krijgen.

Middelmatige waardering

Gebieden met een middelmatige waardering worden gekenmerkt door een historisch cultuurlandschap waarvan de hoofdlijn nog herkenbaar is. Er is een zekere samenhang met de waardering van de historische bouwkunst. Bij nieuwe ontwikkelingen dient de historische landschapskarakteristiek richtinggevend te zijn. Nieuwe ontwikkelingen kunnen een bijdrage leveren aan het versterken van de historische landschapskarakteristiek verder versterken.

Lage waardering

Gebieden met een lage waardering worden gekenmerkt door een historisch cultuurlandschap dat sterk gewijzigd is. Bij nieuwe ontwikkelingen dient vooral zorg te worden besteed aan het behoud of herstel van bestaande of verdwenen historische landschapsstructuren, zoals wegen, dijkes en watergangen. Vanuit het cultuurhistorisch perspectief is het wenselijk de landschappelijke ingrepen die tot de lage waardering hebben geleid, ongedaan te maken, wanneer dat mogelijk is.

Hoge herkenbaarheid

Gebieden met een hoge herkenbaarheid van prestedelijke landschappen worden gekenmerkt door een hoge dichtheid aan structuren en kenmerken die het verhaal vertellen over het landschap voor het moment van verstedelijking. Bij nieuwe ontwikkelingen dient zeer zorgvuldig met deze karakteristieken, zoals bebouwing, beplanting, verkaveling en reliëf, omgegaan te worden. Bij nieuwe ontwikkelingen dient de combinatie van de stedenbouwkundige en prestedelijke karakteristiek leidend te zijn.

Middelmatige herkenbaarheid

Gebieden met een middelmatige herkenbaarheid van prestedelijke landschappen worden gekenmerkt door een aantal hoofdlijnen die nog het verhaal vertellen over het landschap voor het moment van verstedelijking. Het kan dan bijvoorbeeld gaan om structuurlijnen (wegen, waterlopen) of de hoofdverkavelingsrichting. Bij nieuwe ontwikkelingen dienen deze karakteristieken behouden te blijven en sturend te zijn bij de ruimtelijke opgave.

Lage herkenbaarheid

Gebieden met een lage herkenbaarheid van prestedelijke landschappen kennen niet of nauwelijks meer elementen, structuren of karakteristieken die nog het verhaal vertellen over de structuur van het landschap vóór de verstedelijking. Bij nieuwe ontwikkelingen geldt een tweeledig advies: als de (historisch-)stedenbouwkundige waarde hoog is, dient die leidend te zijn voor ontwikkelingen, en speelt de prestedelijke structuur geen rol. Wanneer ook de (historisch-)stedenbouwkundige waarde beperkt is,

staat de ruimtelijke kwaliteit van de nieuwe opgave op de voorgrond. Het betrekken van de verdwenen historische landschapskarakteristiek van vóór de verstedelijking is aanbevelenswaardig.

10.4 Historische bouwkunst

De inventarisatie van de historische bouwkunst in de gemeente Groningen bevat (naast de reeds beschermde rijks- en gemeentelijke monumenten) vooral objecten met een zeer hoge, hoge en een positieve erfgoedwaarde (ruim 8000 stuks) en nog bijna 1500 objecten met een basis erfgoedwaarde. Voor een deel gaat het bij deze aantallen om onderdelen van samengestelde complexen.

De waardering aan de hand van zes criteria is in de GIS-tabel verwerkt.

De in de cultuurhistorische waardenkaart opgenomen objecten hebben op de zes gebruikte criteria tenminste overwegend positief gescoord. De vier verschillende waarden-schaalniveaus kunnen als volgt worden gedefinieerd:

Zeer hoge erfgoedwaarde of monumentwaarde (Z)

Deze objecten scoren op de zes criteria zeer hoog (11 of 12 x +). Het betreft zeer hoogwaardige onderdelen (gebouwen, objecten en ensembles, die vanwege de hoge ruimtelijke waarden, historische waarden en objectwaarden van wezenlijk en onlosmakelijk belang zijn voor de gemeente Groningen en de daarin aanwezige karakteristieke gebieden. Wanneer ze zouden worden getoetst aan de algemeen gehanteerde monumentenselectiecriteria dan is de kans zeer groot dat ze voldoende waarden bezitten voor de kwalificatie gemeentelijk monument. Integrale instandhouding is gewenst. De zeer hoge erfgoedwaarde kan zonder meer als 'monumentwaarde' worden gekenschetst. Mocht er in de toekomst overgegaan worden tot het actualiseren van de gemeentelijke monumentenlijst dan is dit dé topcategorie, waaruit geselecteerd kan worden.

Hoge erfgoedwaarde of (potentiële) monumentwaarde (H)

Deze objecten scoren op de zes criteria hoog (9 of 10 x +). Het betreft hoogwaardige onderdelen (gebouwen, objecten en ensembles, die vanwege de voornamelijk hoge ruimtelijke waarden, historische waarden en objectwaarden van wezenlijk en onlosmakelijk belang zijn voor de gemeente Groningen en de daarin aanwezige karakteristieke gebieden.

Wanneer ze zouden worden getoetst aan de algemeen gehanteerde monumentenselectiecriteria dan is de kans groot dat ze voldoende waarden bezitten voor de kwalificatie gemeentelijk monument. In het bijzonder geldt dit voor de hoogst scorende objecten binnen deze categorie. Integrale instandhouding is gewenst. De hoge erfgoedwaarde kan ook als 'monumentwaarde' worden gekenschetst. Mocht er in de toekomst overgegaan worden tot het actualiseren van de gemeentelijke monumentenlijst dan behoren de hoogst scorende objecten binnen deze categorie tot de kansrijke kandidaten.

Voor objecten uit de schaalniveaus Z en H, die uiteindelijk niet worden geselecteerd als gemeentelijk monument, gelden zonder meer de wenselijke omgangsvormen, zoals geformuleerd onder Positieve (middelhoge) erfgoedwaarde (P).

Positieve (middelhoge) erfgoedwaarde (P)

Deze categorie (5 tot en met 8 x +) scoort vooral bij de criteria architectuurhistorische waarden, gaafheid, herkenbaarheid en zeldzaamheid wat lager dan de categorie Hoge waarde, vaak vanwege de wijzigingen aan details. Verder betreft het karakteristieke onderdelen (gebouwen, objecten en

ensembles) die vanwege de voornamelijk positieve ruimtelijke waarden, historische waarden en objectwaarden van aanzienlijke betekenis zijn voor de gemeente Groningen en daarin gelegen karakteristieke gebieden. Instandhouding van het gevelbeeld en/of hoofdvormen is wenselijk. De positieve erfgoedwaarde kan ook als 'karakteristiek' worden gekenschetst. Deze objecten kunnen als cultuurhistorisch waardevolle (of karakteristieke) panden in ruimtelijke plannen worden opgenomen zoals de structuurvisie (straks omgevingsvisie, het bestemmingsplan (straks omgevingsplan) en stedenbouwkundige plannen. Hierbij kunnen zij een dubbelbestemming 'waarde cultuurhistorie' krijgen. De cultuurhistorische waarden worden op deze wijze planologisch geborgd. Hierbij kan men denken aan een sloopverbod en het verplichten tot instandhouding van ruimtelijk relevante waarden, verankerd in bijvoorbeeld de hoofdvormen, de typologie, materiaalgebruik en karakteristieke gevelelementen.

Hiermee sluit deze categorie aan op de kwalificatie "Karakteristieke gebouwen", zoals die in de Erfgoednota 2017 zijn gedefinieerd. Deze gebouwen zijn karakteristiek voor het dorp of het landschap en bepalen mede de identiteit of aanzicht van het gebied. Deze gebouwen zijn belangrijk vanwege bijvoorbeeld de (oorspronkelijke) functie binnen het gebied, de ouderdom, de bouwstijl en/of de opvallende ligging. In de aan deze kwalificatie te koppelen regelgeving kan een uitgangspunt zijn dat alleen de buitenkant van het gebouw is beschermd is en dat een vergunning aangevraagd moet worden bij sloop. Dit geldt zowel voor het hele gebouw, als voor onderdelen. Het uitgangspunt is om het gebouw, of onderdelen daarvan, te behouden. Voor wat betreft verbouw, aanbouw, schilderen of wijzigen van een karakteristiek gebouw kunnen in principe de regels gelden die voor andere gebouwen ook gelden. Wat vergunningsvrij of vergunningsplichtig was, blijft vergunningsvrij of vergunningsplichtig.

Basis erfgoedwaarde of beeldondersteunende waarde (B)

De laagste categorie objecten in de inventarisatie is voornamelijk wat betreft de hoofdverschijningsvorm (silhouet, herkenbaarheid) goed herkenbaar gebleven; details of gevelindelingen kunnen verstoord zijn. Voorwaarde is dat er sprake is van een meer dan voldoende mate van herkenbaarheid van het oorspronkelijke concept en dat deze objecten een wezenlijk onderdeel vormen van één van de gebiedskarakteristieken. Deze objecten hebben veelal vooral een beeldondersteunende waarde, bijvoorbeeld in relatie tot karakteristieke gevelwanden of nabijgelegen/aanpalende monumenten of anderszins cultuurhistorisch waardevolle objecten. Instandhouding van op zijn minst de hoofd- en kapvormen is wenselijk.

In de erfgoednota van de gemeente Groningen is gesteld dat tot nu toe "in dit kader in Groningen alleen in de bestemmingsplannen in het landelijk gebied panden (zijn) geborgd, waar de belangrijkste te beschermen waarde in het silhouet van de bebouwing schuilt. Ook zijn er zgn. beeldbepalende panden binnen de bebouwde kom geïnventariseerd maar deze zijn niet verankerd in ruimtelijk beleid. Bij beide typen wordt alleen de hoofdvorm en de positie op het erf beschermd. Het is echter ook mogelijk om de buitenkant van een gebouw daadwerkelijk een plek te geven in de belangenafweging, waarbij de uitkomst kan zijn dat het gebouw gehandhaafd blijft omdat het bijdraagt aan de ruimtelijke betekenis en identiteit van de plek".

Concluderend kan overwogen worden naast de gemeentelijke monumenten en de karakteristieke objecten voor de gehele gemeente een derde borgingsinstrument te hanteren, gericht op het in standhouden van objecten met een beeldondersteunende kwaliteit. Van deze objecten zijn voornamelijk de hoofdvorm (silhouet, contour) en de positie behoudenswaardig. In de aan deze kwalificatie te koppelen regelgeving kan een uitgangspunt zijn dat alleen het silhouet van het gebouw is beschermd

en dat een vergunning aangevraagd moet worden bij sloop. Dit geldt zowel voor het hele gebouw, als voor onderdelen. Het uitgangspunt is om het silhouet van het gebouw, of onderdelen daarvan, te behouden.

10.5 Stedenbouw en ensembles

Waardevolle (stedenbouwkundige) ensembles en gebieden

De aan de hand van de waarderingscriteria geselecteerde en beoordeelde stedenbouwkundige ensembles geven aanleiding voor het doen van suggesties voor specifiek beleid om de kwaliteiten van deze waardevolle gebieden te borgen bij toekomstige ruimtelijke ontwikkelingen. Voor de stedenbouwkundige ensembles met zeer hoge en hoge waarde is daarbij – mede op basis van de scores per waarderingscriterium - een eerste indicatie gegeven van gebieden die nader onderzocht zouden kunnen worden, om te bepalen of een aanwijzing als gemeentelijk beschermd stads- of dorpsgezicht wellicht opportuun is.

Stedenbouwkundig ensemble “zeer hoge waarde” (Z)

Voor deze stedenbouwkundige ensembles is integrale instandhouding zeer gewenst. Bij voorkeur zou het beleidsuitgangspunt voor deze gebieden moeten zijn om ontwikkelingen slechts toe te staan als ze tenminste beogen de bijzondere ruimtelijke samenhang, cultuurhistorische waarden en kwaliteiten in stand te houden dan wel te versterken. Tegen die achtergrond dient overwogen te worden om te komen tot een nadere selectie van gebieden die in aanmerking komen voor de status van gemeentelijk beschermd stads- of dorpsgezicht. In dat geval worden de cultuurhistorische, stedenbouwkundige en/of landschappelijke waarden en historisch-ruimtelijke karakteristieken beschreven in een toelichting, die de grondslag vormt voor een besluit tot aanwijzing als gemeentelijk beschermd stads- of dorpsgezicht. Op basis van deze toelichting wordt vervolgens in het bestemmingsplan/omgevingsplan een beschermende regeling opgenomen, die gericht is op de instandhouding en versterking van aanwezige cultuurhistorische, stedenbouwkundige en/of landschappelijke waarden en historisch-ruimtelijke karakteristieken.

Gelet op de resultaten van de uitgevoerde inventarisatie hebben de hieronder genoemde stedenbouwkundige ensembles van zeer hoge waarde een hoge potentie om in aanmerking te komen voor de status van gemeentelijk beschermd stads- of dorpsgezicht:

Historische dorpskernen en fabrieksdorpen

- Woltersum, historische dorpskern;
- De Halm en Suiker Unie, fabriekscomplex, fabrieksdorp en vloeivelden;
- Thesinge, historische dorpskern;
- Dokwerd, historische dorpskern;
- Hemert, wierdegehucht;

Vooroorlogse stedenbouw

- Zeeheldenbuurt, verkaveling met gesloten bouwblokken;
- Villabuurt-Oost, vooroorlogs villabuurtje;
- Helpman-Zuid, tuinwijk Moddermanlaan-De Savorin Lohmanlaan e.o.;

- Oranjebuurt, villapark;
- Gorechtkade;

Naoorlogse stedenbouw

- De Wijert-Noord, stempelverkaveling.

Daarnaast wordt aanbevolen om voor de stedenbouwkundige ensembles van zeer hoge waarde te verkennen of restgebieden die voorkomen in de omgeving van de rijksbeschermd stadsgezichten, wellicht in aanmerking komen voor een bescherming als gemeentelijk beschermd gezicht. Op die wijze kan ernaar gestreefd worden om gebieden die op grond van hun ontwikkelingsgeschiedenis, stedenbouwkundige opzet en ruimtelijke karakteristieken aan te merken zijn als een historisch-ruimtelijke eenheid, beleidsmatig zoveel mogelijk op vergelijkbare wijze te benaderen. In de regels van een bestemmingsplan/omgevingsplan zou het onderscheid tussen rijks- en gemeentelijke beschermd gezichten tot uitdrukking gebracht kunnen worden door een variatie in de mate van bescherming.

Voor stedenbouwkundige ensembles van zeer hoge waarde die niet worden aangewezen als beschermd stads- of dorpsgezicht kan overigens eveneens de keuze gemaakt worden om de cultuurhistorische, stedenbouwkundige en/of landschappelijke waarden en historisch-ruimtelijke karakteristieken planologisch te borgen door opname van een beschermd regeling in het bestemmingsplan/omgevingsplan. Het is daarbij mogelijk om specifieke regels voor de bebouwde en onbebouwde ruimte op te nemen en bepaalde activiteiten omgevingsvergunningplichtig te stellen.

Naast het toepassen van een beschermd regeling vormt de bevordering van het publiek bewustzijn over de bijzondere kwaliteiten van deze gebieden een belangrijk aandachtspunt. Eigenaren, bewoners en ondernemers zouden door de gemeente Groningen geïnformeerd kunnen worden over het unieke karakter van hun leefomgeving.

Stedenbouwkundig ensemble "hoge waarde" (H)

Voor deze stedenbouwkundige ensembles is instandhouding van de cultuurhistorische, stedenbouwkundige en/of landschappelijke waarden en historisch-ruimtelijke karakteristieken wenselijk. Een beleidsuitgangspunt zou kunnen zijn dat ruimtelijke ontwikkelingen aangegrepen worden om de bijzondere ruimtelijke samenhang, cultuurhistorische waarden en kwaliteiten, daar waar mogelijk en nodig, te behouden en verder te versterken. Het leidende principe voor transformaties is dat de historische kenmerken van een plek of een gebied als inspiratiebron genomen worden voor de nieuwe invulling.

Voor enkele stedenbouwkundige ensembles met een hoge waarden zou overwogen kunnen worden om de cultuurhistorische, stedenbouwkundige en/of landschappelijke waarden en historisch-ruimtelijke karakteristieken te borgen door middel van een aanwijzing als beschermd stads- of dorpsgezicht. Gelet op de resultaten van de uitgevoerde inventarisatie komt een aantal stedenbouwkundige ensembles van hoge waarde mogelijk in aanmerking voor de status van gemeentelijk beschermd stads- of dorpsgezicht. Het gaat daarbij om de volgende gebieden:

Vooroorlogse stedenbouw

- Binnenstad-Oost;
- Kostverloren, spoorstraatbuurtje;

- Hereweg-Oost, perceelgewijze ontwikkeling Oosterweg e.o., inclusief het stedenbouwkundig ensemble Herewegbuurt, woningbouwcomplex Willemstraat;
- Schildersbuurt, bedrijvigheid;

Naoorlogse stedenbouw

- De Wijert-Noord, centrumzone.

Ook voor de stedenbouwkundige ensembles van hoge waarde zou verkend kunnen worden of restgebieden in de omgeving van rijksbeschermd stadsgezichten mogelijk in aanmerking komen voor de status van gemeentelijk beschermd stadsgezicht. Een voorbeeld is het stedenbouwkundig ensemble Binnenstad-Oost, dat een historisch-ruimtelijke samenhang heeft met het rijksbeschermd gezicht Groningen-Binnenstad.

Voor de stedenbouwkundige ensembles van hoge waarde kan eveneens overwogen worden om een beschermende regeling in het bestemmingsplan/omgevingsplan op te nemen, ook indien aan deze gebieden geen formele status als gemeentelijk beschermd stads- of dorpsgezicht wordt toegekend.

Stedenbouwkundig ensemble “positieve waarde” (P)

Voor de stedenbouwkundige ensembles met een positieve waarde geldt dat ontwikkelingen een kans bieden om de ruimtelijke kwaliteit te verbeteren. Bij transformaties dient een basiszorgvuldigheid te worden betracht, met aandacht voor de historische kenmerken van het gebied.

Stedenbouwkundig ensemble “basiswaarde” (B)

Beleidsuitgangspunt voor stedenbouwkundige ensembles met een basiswaarde zou kunnen zijn om ontwikkelingen daar waar nodig en gewenst als kans aan te grijpen om de kwaliteit te verbeteren of cultuurhistorische waarden te (re)construeren. Daarbij is aandacht voor de historische kenmerken van het gebied gewenst.

11 Tot slot

11.1 Een integrale cultuurhistorische waarderingskaart

Uit de waarderingskaarten van archeologie, bouwkunst & stedenbouwkundige ensembles en historische geografie blijkt de grote cultuurhistorische rijkdom van de gemeente Groningen. Maar liefst 690 gebouwde rijksmonumenten en meer dan 800 gemeentelijke monumenten telt de gemeente. Daarnaast zijn ruim 7.000 waardevolle gebouwde objecten geïventariseerd. Binnen de gemeente zijn negen stedenbouwkundige ensembles rijksbeschermd en daarbuiten komen nog eens tientallen zeer hoog tot hoog gewaardeerde stedenbouwkundige ensembles voor. Ook in archeologisch opzicht is de gemeente bijzonder mede door het grote aantal wierden en de archeologische rijkdom van de binnenstad. Grenzend aan de stad en rondom Ten Boer komen zeer hoog gewaardeerde cultuurlandschappen voor.

Tijdens de beschrijving van de waarden en bij de waardering is zoveel mogelijk geprobeerd over de grenzen van de disciplines heen te kijken. Veel cultuurhistorische waarden hangen nauw met elkaar samen. Ze delen een gemeenschappelijke geschiedenis of zijn ruimtelijk met elkaar verbonden. Om meer grip te krijgen op de cultuurhistorisch waardevolle en minder waardevolle gebieden is een integrale cultuurhistorische waarderingskaart opgesteld op basis van de drie disciplines archeologie, bouwkunst & stedenbouw en historische geografie (kaartbijlage 12). Door de uitkomsten van de waardering van de disciplines te combineren op één kaart ontstaat een overzicht van welke gebieden waardevol. De kaart kan behulpzaam zijn bij een integrale benadering van het gemeentelijke erfgoedbeleid en de dagelijkse erfgoedzorg. Doordat de waarderingsniveaus (zeer hoog, hoog, middelmatig/positief, laag/basiswaarde) per discipline onderling zijn afgestemd kan de gemeente bovendien prioriteiten stellen. Afhankelijk van de waardering kan ze ervoor kiezen om op verschillende manieren en in verschillende mate sturing te geven aan ontwikkelingen.

Om tot deze integrale cultuurhistorische waarderingskaart te komen is steeds de hoogste waardering binnen één of meer van de disciplines weergegeven. Omdat het op dit schaalniveau vooral gaat om de samenhang van waarden en minder om de scores per object, zijn alleen de cultuurlandschappen, stedenbouwkundige ensembles, archeologische percelen en archeologisch zones opgenomen. De individueel gewaardeerde bouwkunst en landschapselementen zijn dus niet weergegeven.

Met de integrale cultuurhistorische waarderingskaart is in één oogopslag duidelijk welke topgebieden samen de geschiedenis van de ruimtelijke ontwikkeling van de gemeente Groningen vertellen.

Literatuur

- Bakker, A.M., 2003. Onderzoeksgebied Martini Ziekenhuis Groningen - locatie van Swieten, gemeente Groningen: een inventariserend archeologisch onderzoek. RAAP-notitie 524.
- Bastmeijer, A. & R. Overbeek, 2000. Bij ons aan 't Eemskanaal. Hervonden stad 8, 2003, 95-106. Groningen
- Beek, J. van der (red.) Architectuurgids Groningen 1900-1990. Groningen.
- Beek, J.L. van & P.C. Vos (Deltares), 2008. Regio Noord-Groningen, gemeenten De Marne, Winsum, Bedum, Ten Boer, Loppersum, Eemmond, Appingedam en Delfzijl: archeologische verwachtingskaart en beleidsadvieskaart. RAAP-rapport 1732.Weesp.
- Berendsen, H.J.A., 2005. Landschappelijk Nederland. Fysische geografie van Nederland. Assen.
- Boekema, Y. & J.J. Hekman, 2012. Archeologisch onderzoek Zuidelijke Ringweg Groningen. Inventariserend veldonderzoek. Grontmij Archeologische Rapporten 1189
- Boekema, Y. & J.J. Hekman, 2016. Archeologisch onderzoek Hampshire hotel Meerwold Inventariserend veldonderzoek. Sweco Archeologische Rapporten 2018.
- Boekema, Y. & S. van der Veen, 2019. Plangebied Lintdorpen ten oosten van de stad Groningen, Gemeente Groningen. Archeologisch vooronderzoek: een bureauonderzoek en inventariserend veldonderzoek (verkennend booronderzoek). RAAP RAPPORT 3623
- Boersma, J.W., J.F.J. van den Broek, G.J.D. Offerman (red.. 1990. Groningen 1040: archeologie en oudste geschiedenis van de stad Groningen. Bedum.
- Bongers, J., 2010. Groningen, Hoendiep 151. Steekproefrapport 2010-01/0.
- Broek, J. van den, 2007. Groningen, een stad apart: over het verleden van een eigenzinnige stad (1000-1600). GHR 35. Assen.
- Broek, J. van den, 2011. Een kronkelend verhaal. Nieuw licht op de oude Hunze. Assen.
- Broek, J. van den, 2015. Groningen en het Drentse water.
- Buitenhuis, H. & A.J. Wullink, 2011. Een archeologisch inventariserend veldonderzoek door middel van boringen in het geplande traject voor de RegioTram te Groningen (Gr). ARC-Rapporten 2011-138.
- Duijvendak, M.G.J., H. Feenstra, M. Hillenga en C.G. Santing (red.), 2008. Geschiedenis van Groningen: deel I: Prehistorie - Middeleeuwen. Zwolle.
- Exaltus, R. & J. Orbons, 2014. Van Heemskerkstraat, Groningen, Gemeente Groningen. Inventariserend Veldonderzoek (IVO-O); Bureauonderzoek en booronderzoek. ArchoPro Archeologisch rapport Nr 14056.
- Exaltus, R.P., 2002. Plangebied Westpoort, gemeente Groningen; een archeologische advieskaart. RAAP-rapport 738.
- Formsma, W.J. en R.A. Luitjens-Dijkveld, 1990. De Ommelander Borgen en Steenhuizen. Assen.
- Hacquebord, L., 1992. Algemene beschrijving Groningen en omgeving (Monumenten Inventarisatie Project).
- Hacquebord, L.T. en R.M.H. Overbeek, 1994. Architectuur en stedenbouw in de gemeente Groningen (Monumenten Inventarisatie Project. Zwolle.

- Hekkema, H., 1992. S.J. Bouma 1899-1959. Groningen.
- Hervonden stad, Jaarboek voor archeologie, bouwhistorie en restauratie in de gemeente Groningen, diverse afleveringen.
- Hidding, M., J. Kolen, T. Spek, 2001. De biografie van het landschap; ontwerp voor een inter- en multidisciplinaire benadering van de landschapsgeschiedenis en het cultuurhistorisch erfgoed. NWO, Den Haag.
- Hoekstra, T.J. R. Alma, e.a. 2012. Het Hinckaertshuis : zeven eeuwen bouwhistorie en bewoners. Groningen, Stichting Hinckaertshuis Groningen.
- Hofman, B. en K. Otten (2014). 100 jaar thuis. Christelijke Woningstichting Patrimonium Groningen. Assen.
- Hoof, B.I. van, 2019. Plangebied Suikerunieterrein (deelgebied 2) te Groningen Gemeente Groningen Archeologisch vooronderzoek: een inventariserend veldonderzoek (verkennend booronderzoek). RAAP-RAPPORT 4058
- Houting, E., 2005. Stadse bouwstenen. Bouwhistorische verkenningen in de stad Groningen. Groningen.
- Jans, J., 2014. Tracé extra sneltrein Groningen - Leeuwarden in Groningen, Hoogkerk, Den Horn, Zuidhorn en Grijpskerk Gemeente Groningen en Zuidhorn. RAAP Adviesdocument 684.
- Jans, J., 2016. Plangebied Platinalaan in Groningen, Gemeente Groningen. Archeologisch vooronderzoek: een bureauonderzoek en verkennend booronderzoek. RAAP-NOTITIE 5676
- Jeanet Wiersma, 2015. Bakstain. Een onderzoek naar de baksteenfabricage op het Hoogeland en Noordoost-Fivelingo en het Centrale Woldgebied (provincie Groningen) in de periode circa 1550-1960 met speciale aandacht voor de steenbakkerijlocaties en tichellanderijen. Groningen.
- Keunen, L.J. & B.I. van Hoof, 2016. Plangebied SuikerUnie-terrein / Peizerweg, gemeente Groningen; een cultuurhistorische analyse en waardestelling. RAAP-notitie 5575. Weesp.
- Kortekaas, G. 1996. Graven in Lieuwerdwolde. Hervonden stad 1, 1996, 51-62. Groningen.
- Kortekaas, G. 1999. 11. Westerhavenstraat, waarneming. Hervonden stad 5, 2000, 4-24. Groningen.
- Kortekaas, G., 2013. Leeg land. Hervonden stad 18, 2013, 83-94. Groningen.
- Kroft, van der, P., 2015. Plangebied Vuursteenstraat te Groningen, Gemeente Groningen. Archeologisch vooronderzoek: een bureauonderzoek en karterend booronderzoek. RAAP-NOTITIE 5173
- Lansink, V. & M. ten Broek, 2016. Atlas van verdwenen spoorlijnen in Nederland. WBOOKS.
- Libau, 2017. Cultuurhistorisch waardevolle bebouwing in de gemeente Ten Boer.
- Ligtendag, W.A., 1995. De Wolden en het water. De landschaps- en waterstaatsontwikkeling in het lage land ten oosten van de stad Groningen vanaf de volle middeleeuwen tot c. 1870. Groningen.
- Man, H. de, 2013. Het Groningse scholentype. De utopische scholenbouw van stadsarchitect Jaap Wilhelm, Rolde.
- Molema, J., 2001. A7- Zuidelijke ringweg Groningen (ZRG. gemeente Groningen: archeologisch onderzoek fase 1. RAAP-rapport 629. Amsterdam.
- Molema, J., 2002. Plangebied Meerstad, gemeenten Groningen en Slochteren; inventariserend cultuurhistorisch onderzoek. RAAP-rapport 758. Amsterdam.

- Mulder, S.A. & A. Wieringa, 2007. Een archeologisch bureau-onderzoek en een inventariserend veldonderzoek (IVO) aan de Kuifeend in de Piccardthof te Groningen (Gr.). ARC-Rapporten 2006-55
- Oldenburger-Ebbers, C.S, A.M. Backer en E. Blok, 1995. Gids voor de Nederlandse Tuin- en Landschaparchitectuur. Deel Noord, Groningen, Friesland, Drenthe, Overijssel, Flevoland, Rotterdam.
- Overbeek, R. & L. Wendker, 2012. Gronings groen van toen. Gras.
- Overbeek, R. en M. van der Heide 2006, Jo Boer 1895-1971. Architect uit Groningen. Groningen.
- Pastoor, M.J.C., 2006. Rijksmonumenten in de gemeente Ten Boer. Bedum.
- Pastoor, P.W., 2006. Boerderijen Gemeente Ten Boer en Overschild 1595-2005. Bedum.
- Pey, I. 2004. Bouwen voor gezeten burgers. Herenhuizen en villa's in de nieuwe stadswijken van Utrecht, Groningen en Nijmegen 1874-1901. Zwolle-Zeist.
- Ramaker, W. en B. van Bohemen 1980. Sta een ogenblik stil... Monumentenboek 1940/1945. Kampen.
- Roller G.J., de, 2015. Archeologisch onderzoek wijk 'Kostverloren' te Groningen.
- Rutte, R. en J.E. Abrahamse 2014. "Groningen", in: Atlas van de verstedelijking in Nederland. 1000 Jaar Ruimtelijke Ontwikkeling. Bussum, p. 74-77.
- Schoor, M., J. Meijering, 2007. Golden Raand: landschappen van Groningen. Assen.
- Schroor, M. 2009. Historische atlas van Groningen. Van esdorp tot moderne kennisstad. Amsterdam.
- Spoelstra, A., 2011. Archeologisch inventariserend veldonderzoek Grunobuurt te Groningen, gemeente Groningen. MUG-publicatie 2011-73.
- Stenvert, R., e.a. 1998. Monumenten in Nederland, Groningen. Zeist-Zwolle
- Stiboka, 1973. Bodemkaart van Nederland, schaal 1:50.000. Toelichting bij kaartblad 7-West Groningen.
- Varwijk, T.W., 2019. Plangebied Friesestraatweg 175 en 181 te Groningen, Gemeente Groningen. Archeologisch vooronderzoek: een inventariserend veldonderzoek (verkennend booronderzoek). RAAP-RAPPORT 3960
- Veen, B. van der 1981. Groninger Molenboek. Groningen.
- Veenstra, H.W. & D. van den Berg, 2010. Plangebied Eelderbaan (woonwagenterrein Hoendiep) te Groningen, Gemeente Groningen. Archeologisch vooronderzoek: een bureau- en inventariserend veldonderzoek. RAAP-NOTITIE 3484.
- Veenstra, H.W. , 2011. Plangebied Sontweg te Groningen, gemeente Groningen; archeologisch vooronderzoek: een bureau- en inventariserend veldonderzoek. RAAP-notitie 3977.
- Vos, P. en S. de Vries, 2013. 2e generatie palaeogeografische kaarten van Nederland (versie 2.0). Deltares, Utrecht.
- Westing, H. van, T. Abelen, E. Anker, F. Boersma, J. Krist, D. Volkerink & R. Reinde, jaartal onbekend. Trekveren in de provincie Groningen. Uitgever onbekend.
- Wieringa, A.R., 2018. Proefsleuvenonderzoek Friesestraatweg 137a te Groningen, gemeente Groningen. MUG rapport 2017-204.
- Wieringa, A., & K.L.B. Bosma, 2007. Een archeologische opgraving van een deel van een nederzetting uit de Late IJzertijd – Vroeg-Romeinse Tijd bij de Eelderbaan te Groningen. ARC-rapport 170.

Wit, M.J.M. de & T.N Krol-Karsten, 2017. Archeologisch bureau- en booronderzoek ARZ busbaan Hoogkerk, gemeente Groningen (GR). Mug-publicatie 2016-117.

Woltinge, I. en J. Jelsma, 2006. Groningen, Brivec-locatie (Gr.). Een Inventariserend Archeologisch Veldonderzoek. Steekproefrapport 2006-05/01.

Rapporten en analyses

Beschrijvingen stads- en dorpsgezichten: Binnenstad, Bloemenbuurt, Korrewegwijk, Lellens, Oosterpoort-Oost, Petrus Campersingel-S.S. Rosensteinlaan, Schildersbuurt, Verlengde Hereweg, Zuiderpark.

Hacquebord, L. en R. Overbeek, (z.j.). Diverse rapportages met wijkbeschrijvingen van Bedumerwegwijk, Centrum, Concordiabuurt, Grunobuurt, Helpman, Herewegbuurt, Hoogkerk, Korrewegwijk, Kostverloren, Noorderplantsoenbuurt, Oosterparkwijk, Oosterpoort, Oranjebuurt, Schildersbuurt, Stadspark en Zeeheldenbuurt.

Quickscans naoorlogse wijken: De Wijert Noord (1998. Wijert Zuid (1998. Grunobuurt-Laanhuizen 1998. Helpman / Coendersborg (1998. Hoogkerk 1998. Kostverloren (1998. Oosterhoogebrug (1998. Oosterparkwijk (1998. De Paddepoel (1998. Rivierenbuurt (1998. Selwerd (1998. Villabuurt (1998. Vinkhuizen (1998. Winschoterdiep-Euvelgunne-Driebond-Zuid/Oost (1998).

Rapport Boerderijen-inventarisatie Groningen. 2004.

Wijkbeschrijvingen 1945-1970.

Jansen, B., 1999. Naoorlogse ruimtelijke ontwikkeling van de stad Groningen: Corpus den Hoorn (1954-1960. planvorming, beschrijving en analyse. Groningen.

Jansen, B., 1999. Naoorlogse ruimtelijke ontwikkeling van de stad Groningen: Gruno- en Rivierenbuurt (1948-1969. planvorming, beschrijving en analyse. Groningen.

Jansen, B., 1999. Naoorlogse ruimtelijke ontwikkeling van de stad Groningen: de Korrewegwijk (1947-1956. planvorming, beschrijving en analyse. Groningen.

Jansen, B., 1999. Naoorlogse ruimtelijke ontwikkeling van de stad Groningen: Kostverloren (1948-1968. planvorming, beschrijving en analyse. Groningen.

Jansen, B., 1999. Naoorlogse ruimtelijke ontwikkeling van de stad Groningen: Oosterhoogebrug (1933-1957. planvorming, beschrijving en analyse. Groningen.

Jansen, B., 1999. Naoorlogse ruimtelijke ontwikkeling van de stad Groningen: Oosterparkwijk (1947-1964. planvorming, beschrijving en analyse. Groningen.

Jansen, B., 1999. Naoorlogse ruimtelijke ontwikkeling van de stad Groningen: De Paddepoel (1960-1967. planvorming, beschrijving en analyse. Groningen.

Jansen, B., 1999. Naoorlogse ruimtelijke ontwikkeling van de stad Groningen: Selwerd (1960-1966. planvorming, beschrijving en analyse. Groningen.

Jansen, B., 1999. Naoorlogse ruimtelijke ontwikkeling van de stad Groningen: Vinkhuizen (1963-1971. planvorming, beschrijving en analyse. Groningen.

Jansen, B., 1999. Naoorlogse ruimtelijke ontwikkeling van de stad Groningen: De Wijert Noord (1957-1962. planvorming, beschrijving en analyse. Groningen.

Jansen, B., 2000. Naoorlogse ruimtelijke ontwikkeling van de stad Groningen: Coendersborg (1958-1969). planvorming, beschrijving en analyse Groningen.

Jansen, B., 2000. Naoorlogse ruimtelijke ontwikkeling van de stad Groningen: Hoogkerk (1946-1961). planvorming, beschrijving en analyse. Groningen.

Jansen, B., 2000. Naoorlogse ruimtelijke ontwikkeling van de stad Groningen: Laanhuizen (1955-1964). planvorming, beschrijving en analyse. Groningen.

Jansen, B., 2000. Naoorlogse ruimtelijke ontwikkeling van de stad Groningen: De Wijert Zuid (1963-1977). planvorming, beschrijving en analyse. Groningen.

Overige

Braun en Hogenberg, 1575. Stadsplattegrond van Groningen.

Erfgoedverordening gemeente Groningen 2017.

Websites

4en5mei.nl

Bagviewer.nl

Beeldbankgroningen.nl (Groninger Archieven)

Bonas.nl

Delpher.nl (historische kranten)

Groningerarchieven.nl/bouwdossiers

Monumentenregister.cultureelerfgoed.nl

Reliwiki.nl

Staatingroningen.nl (Beelden in Groningen)

Topotijdreis.nl

Vrouger.nl (website over de geschiedenis van Ten Boer en dorpen in de voormalige gemeente Ten Boer)

wikipedia.org/wiki/Lijst_van_beelden_in_Groningen

Verklarende woordenlijst

archeologische monumenten Aard, omvang en kwaliteit van deze vindplaatsen rechtvaardigen blijvend behoud uit wetenschappelijke en/of cultuurhistorische overwegingen. Al naar gelang de betekenis die aan deze aspecten wordt toegekend, verdienen deze vindplaatsen te worden geplaatst op het beschermingsprogramma van Rijk, provincie of gemeente. Uit dien hoofde dient daarom te worden gestreefd naar een ongestoord behoud van de daarin aanwezige archeologische sporen. Werkzaamheden gericht op het behoud zijn uiteraard toegestaan.

artefact Alle door de mens gemaakte of gebruikte voorwerpen

basisveen Veen gelegen onder de afzettingen van Calais (zie Calais-afzettingen).

bastion Bolwerk: vijfhoekige, gemetselde of aarden uitbouw van een verdedigingsmuur of wal van een vesting.

bodemarchief Het geheel van overblijfselen dat informatie kan verschaffen over menselijk handelen in het verleden (de materiële nalatenschap), bewaard in en in bepaalde gevallen op de bodem (bijv. grafheuvel).

borg Een borgterrein bestaat uit een borgstee (een hoofdterrein waarop een borg staat/ stond), een eventueel bijterrein en een singel die om het gehele complex loopt. Het borgterrein is in de meeste gevallen omgracht. Ook kan het bijterrein omgracht zijn. De singel wordt vaak door een sloot begrensd.

BP Before Present, gebruikt voor ouderdomsbepalingen op grond van het meten van de hoeveelheid radio-actieve koolstof in organisch materiaal (de C14- of 14C-methode) worden gewoonlijk opgegeven in jaren voor heden (=1950); jaarringen-onderzoek heeft vastgesteld dat deze datering af kunnen wijken van de werkelijke ouderdom.

14C-datering (Ook wel C14- of C14-datering.) Bepaling van gehalte aan radio-actieve koolstof 14C van organisch materiaal (hout, houtskool, veen, schelpen e.d.) waaruit de 14C-ouderdom kan worden afgeleid. Deze ouderdom wordt opgegeven in jaren vóór 1950 na Chr. (jaren BP) met daaraan toegevoegd de aan de meting verbonden mogelijke afwijking (standaarddeviatie).

cultuurlandschap Landschap dat door de werkzaamheid van de mens sterk veranderd is.

dekzand Fijnzandige afzettingen die onder periglaciaire omstandigheden voornamelijk door windwerking ontstaan zijn; de dekzanden van het Weichselien vormen in grote delen van Nederland een 'dek' (Saalien: Formatie van Eindhoven; Weichselien: Formatie van Twente).

esdek Oud verhoogd bouwland, ontstaan door ophoging ten gevolge van bemesting. Voor de bemesting werden plaggen of met zand vermengde potstalmest opgebracht. De term es is gangbaar in Noorden Oost-Nederland. In Midden-Nederland wordt gesproken van enk of eng en in Zuid-Nederland van akker of veld.

es Oud bouwland, door eeuwenlange bemesting opgehoogd en dat daardoor een relatief hoge ligging en een humeuze bodem (enkeerd-grond) heeft. (De term es wordt in Noord- en Oost-Nederland gebruikt. In Midden-Nederland spreekt men van enk of eng en in Zuid-Nederland van akker of veld).

genese Wording, ontstaan.

geologie Aardkunde, leer van de bouw en de ontwikkelingsgeschiedenis van de aardkorst en van de processen die zich erin afspelen.

geomorfologie Verklarende beschrijving van de vormen van de aardoppervlakte in verband met de wijze van hun ontstaan.

glaciaal A) IJstijd: koude periode uit het Pleistoceen; b) betrekking hebbende op het landijs.

Hollandveen In het Subboreaal gevormd veen in laag-Nederland (ca. 5000-3000 jaar voor Chr.).

Holoceen Jongste geologisch tijdvak (vanaf de laatste IJstijd: ca. 9700 jaar voor Chr. tot heden).

hoogveen Veenvoorkomen dat relatief hoog ligt ten opzichte van de grondwaterstand (hoogveen kan de voortzetting naar boven zijn van laagveen, maar kan ook zelfstandig ontstaan).

horizont Een bodemlaag waarin zich bepaalde bodemkundige processen afspelen.

kreek Sterk meanderende uitloper van een geul of priel in de kwelder.

kreekrug Zandige geulvulling die na klink van de slappe grond er omheen als een rug in het landschap zichtbaar is.

kwelder Begroeid en slechts bij zeer hoge vloed overstroomd buitendijks gebied (vergelijk 'schor', 'gors' en 'griend').

kwelderrug Min of meer parallel aan een waddenkust gelegen rug welke is opgebouwd uit zavelig, van de kust geërodeerd materiaal, ontstaan tijdens één der Duinkerke-afzettingen.

Laat Glaciaal Laatste fase van het Weichselien die zich kenmerkt door een afwisseling van warme Interstadialen (Bølling en Allerød) en koudere Interglacialen (Vroege en Late Dryas), ca. 12.500-9700 voor Chr.

oeverwal Langgerekte rug langs een rivier of kreek, ontstaan doordat bij het buiten de oevers treden van de stroom het grovere materiaal het eerst bezinkt.

oxidatie Reactie met zuurstof (roesten/corrosie bij metalen; 'verbranding' bij veen).

paleogeografie Wetenschap die de verdeling van continenten, oceanen, gebergtesystemen, geosynclines, enz. in elke geologische periode van de geschiedenis der aarde behandelt.

Paleolithicum Oude Steentijd, in Nederland ca. 300.000-10.000 jaar geleden.

petgat Ruimte tussen de legakkers of zetwallen waaruit veen is gedolven en waarin na het afgraven van het veen de bovengrond is teruggestort.

pingo-ruïne De door afsmelting van een pingo ontstane depressie waaromheen vaak een wal voorkomt die is ontstaan door afglijding van de pingo'huid'.

smeltwaterdal Door smeltwater uitgeslepen dal.

stuwwal (bekken) Door de druk van het landijs in het Saalien opgedrukte rug van scheefgestelde preglaciale sedimenten.

terp Door de mens opgeworpen woon- en vluchtheuvel.

tichelgat Kleiput, ontstaan door het baggeren van klei voor de steenbakkerijen. tichelwerk Kleiverwerkende industrie, waarvoor klei werd afgegraven (afgeticheld).

vegetatieniveau Onder invloed van een vegetatie gevormd verkleurd (bodem-)niveau in een kleipakket; een bijzondere vorm is de zgn. laklaag.

Overzicht van figuren, tabellen, bijlagen en appendices

Figuren:

Figuur 1. Het onderzoeksgebied.	7
Figuur 2. Artikel 23-gebieden (witte vlekken) in de gemeente Groningen.	18
Figuur 3. De grote geomorfologische structuur van de Hondsrug en het Hunzedal.	39
Figuur 4. Overzichtskaart van de klei- en (dynamische) veenafzettingen in de provincie Groningen (uit: Schroor, 2009).	41
Figuur 5. Politiek-administratieve indeling van Groningen (bron: Schroor & Meijering, 2007, 32).	44
Figuur 6. De verschillende landschappen van de Ommelanden, met van west naar oost het Westerkwartier (roze), Hunsingo (bruin), Fivelingo (blauw) en Oldambt (oranje). met rond de stad het Gorecht (groen). Westerwolde valt buiten deze uitsnede (bron: Wikimedia Commons / Kaart of landtafereel der provincie van Groningen en Ommelanden, 1781, door Theodorus Beckeringh).	45
Figuur 7. De zijvesten in de provincie Groningen in de 18e eeuw.	46
Figuur 8. In het landschap met kampongingingen werden in de vroege 19e eeuw twee begraafplaatsen aangelegd, zoals de Zuiderbegraafplaats op deze foto (bron: Wikimedia Commons).	47
Figuur 9. Een omgrachte boerderij in de veenontginning van Noorddijk (foto: Luuk Keunen, 27 maart 2018).	49
Figuur 10. Zicht over de vloeivelden van de SuikerUnie vanaf een viaduct, met links op de achtergrond de torens van de Martinikerk en de Akerk. We staan hier boven de spoorlijn vanuit westelijke richting naar de stad (foto: Luuk Keunen, 27 maart 2018).	52
Figuur 11. Voorbeeld van een relatief hoge huiswierde, zuidwestelijk van Dorkwerd (foto: Luuk Keunen, 27 maart 2018).	54
Figuur 12. Aan de wierde van Dorkwerd is duidelijk herkenbaar dat een gedeelte is afgegraven (foto: Luuk Keunen, 27 maart 2018).	55
Figuur 13. Zicht op de zeekleiontingingen met onregelmatige blokverkaveling, hier met twee wierdes aan de Oude Adorperweg (foto: Luuk Keunen, 27 maart 2018).	56
Figuur 14. De rechte sloten tussen blokken of korte stroken zijn kenmerkend voor de zeekleiontinging met blokverkaveling, zoals hier langs de Noodweg (foto: Luuk Keunen, 27 maart 2018).	58
Figuur 15. Strokenverkaveling in het zeekleigebied, gezien vanaf de Noorddijkerweg (foto: Luuk Keunen, 27 maart 2018).	60
Figuur 16. Een paardenkeuring op de Grote Markt, 1920. Schilderij, door Otto Eerelman (bron: Wikimedia Commons).	63
Figuur 17. Stadsplattegrond van Groningen, omstreeks 1565, door Jacob van Deventer. Het zuidelijk deel van de binnenstad, ten zuiden van het Gedempte Zuiderdiep, was de stadsuitbreiding uit de 15e eeuw (bron: Wikimedia Commons).	64
Figuur 18. Op de stadsplattegrond uit de Atlas van Loon is links en bovenaan (resp. noordelijk en oostelijk van de oude binnenstad) de 17e-eeuwse uitleg te zien (bron: Wikimedia Commons).	65
Figuur 19. Cultuurlandschappen waarbinnen stedelijke functies voorkwamen uit de periode voorafgaand aan de verstedelijking. (De begrenzingen zijn afkomstig van de kaartlaag Cultuurlandschappen). Het Sterrebos is daarnaast als zelfstandig landschapstype opgenomen (Lp1).	67
Figuur 20. De Noorderbegraafplaats op het noordelijkste puntje van de Hondsrug (foto: Wikimedia Commons).	68

Figuur 21. De eerste fase van de Helperlinie in 1700, net na de voltooiing, nog zonder de uitbreiding met het voorterrein (bron: Wikimedia Commons).	69
Figuur 22. Eén van de oudste foto's van het Sterrebos, omstreeks 1890 (bron: Wikimedia Commons / Beeldbank Groningen).	70
Figuur 23. Het Stadspark in Groningen, met het paviljoen aan de vijver, 2008 (foto: Wikimedia Commons).	71
Figuur 24. Het Hoendiep buiten de Apoort in 1754. Pentekening C. Pronk, RHC Groninger archieven.	72
Figuur 28. Laat-Middeleeuwse ingrepen in de hoofdafwatering ten westen van de stad. Naar Van den Broek, 2015, 38.	87
Figuur 37. Kleine keuterij aan de Engelberterweg (foto: CeesJan Frank, 10 september 2019).	110
Figuur 38. Relicten van historische bedrijvigheid aan de Hunzehaven (foto: CeesJan Frank, 10 september 2019).	111
Figuur 39. Aan het Kruispad in Ten Boer staan markante betonsysteembouwwoningen uit 1962; ze zijn typerend voor de technische experimenten in de naoorlogse woningbouw (foto: CeesJan Frank, 10 september 2019).	113
Figuur 40. Plattegrond van Groningen, circa 1900 (bron: Beeldbank Groningen, identificatienummer NL-GnGRA_1986_24002)	120
Figuur 41. Uitbreidingsplan Groningen 1928 (bron: Beeldbank Groningen, identificatienummer NL-GnGRA_817_1613)	122
Figuur 42. De Wijert Noord, circa 1960-1965 (bron: Gemeente Groningen RO/EZ, fotocollectie)	126
Figuur 43. De Hora Siccamingel is een bijzonder stedenbouwkundig ensemble vanwege de samenhang in stedenbouwkundige opzet en ruimtelijke karakteristieken.	136
Figuur 44. Lintbebouwing ten zuidwesten van de watergang het 'Geweijde' in Thesinge.	137
Figuur 45. Het voormalig wijkgebouw Bethlehem aan de Meeuwerderweg 63-63a ligt binnen het stedenbouwkundig ensemble van de Oosterpoortbuurt.	138

Tabellen:

Tabel 1. Overzicht zones en aard van de onderbouwing.	17
Tabel 2. Artikel 23-gebieden (witte vlekken) in de gemeente Groningen.	18
Tabel 3. Overzicht gebieden Artikel 23 (witte vlekken).	21
Tabel 4. Archeologische zones en hun waardering.	24
Tabel 5. Overzicht van de percelen uit de verschillende bronnen.	25
Tabel 6. Scoretabel waardering archeologische vindplaatsen cf KNA.	26
Tabel 7. Omrekentabel.	27
Tabel 8. Waardering percelen.	27
Tabel 9. Overzicht van de gewaardeerde percelen.	28
Tabel 10. De percelen met aanduiding 'geen bijzondere waarde' uit de oude gemeente Groningen. De namen zijn overgenomen van de oude CWK.	29
Tabel 11. De percelen met aanduiding 'geen bijzondere waarde' uit de oude gemeente Ten Boer.	30
Tabel 12. De percelen met aanduiding 'geen bijzondere waarde' uit het bestand 'huis de Weijert'.	31
Tabel 13. Percelen die in aanmerking komen gemeentelijk monument te worden.	33
Tabel 14. Waardering gaafheid van de historische situatie in de huidige topografie.	37
Tabel 15. Waardering gaafheid van de fysiognomie ten opzichte van de historische situatie omstreeks 1850.	37
Tabel 16. Scores en klassen van de waardering.	38

Figuur 25. Langs de Adorperweg vinden we een gaaf en zeer hoog gewaardeerd ensemble in de buurtschap Harssens (foto: Luuk Keunen, 27 maart 2018).	73
Figuur 26. De wijk Vinkhuizen kent een oriëntatie die overeenkomt met de historische verkavelingsrichting (foto: Luuk Keunen, 27 maart 2018).	75
Tabel 17. Toelichting op de criteria voor waardering van landschapselementen.	79
Tabel 18. Scores en klassen van de waardering van landschapselementen.	80
Figuur 27. Een reconstructie van de hoofdwatergangen die van het Drentse plateau water in noordelijke richting afvoerden. Naar Van den Broek, 2015, 37.	85
Figuur 29. De afleiding van de Hunze volgens Overdiep. (Afgebeeld in Van den Broek 2015, 27)	88
Figuur 30. Waarschijnlijk in 1470 of 1471 werd een verbinding gegraven tussen het Schuitendiep en de A. Ondergrond: Stadsplattegrond Jacob van Deventer, ca. 1565.	89
Figuur 31. De ontginning van en waterhuishouding rondom de voormalige gemeente Ten Boer in de late middeleeuwen.	90
Figuur 32. Reconstructie van de afwatering van de verschillende polders richting de zijvesten in het midden van de 15e eeuw. Afgebeeld in Van den Broek, 2015, deel 8, 75.	91
Figuur 33. De twee kranen in de noordwesthoek van de stad, volgens Braun en Hogenberg, 1575.	95
Figuur 34. Kaart uit 1875 van de Damstersingel met sluis en de Oosterhaven gemaakt i.v.m. de aanleg van de Oosterhaven.	96
Figuur 35. Voormalige rechtstoelen in de huidige gemeente Groningen.	99
Figuur 36. Voormalige gemeenten binnen de huidige gemeente Groningen, met jaar van toevoeging aan de huidige gemeente.	100
Tabel 19. Scores en klassen van de waardering.	115
Tabel 20. Scores en klassen van de waardering.	134
Tabel 21. Bescherming archeologisch erfgoed gemeente Groningen.	154
Tabel 22. Schematisch overzicht bescherming archeologisch erfgoed in omgevingsplan.	155

Bijlagen:

Bijlage 1. Tijdschaal

Kaartbijlage 1 Inventarisatiekaart archeologie

Kaartbijlage 2 Inventarisatiekaart bouwkunst en stedenbouw

Kaartbijlage 3 Inventarisatiekaart historische geografie

Kaartbijlage 4 Waarderingskaart archeologie

Kaartbijlage 5 Waarderingskaart bouwkunst en stedenbouw

Kaartbijlage 6 Waarderingskaart historische geografie

Kaartbijlage 7 Themakaart historisch groen

Kaartbijlage 8 Themakaart religieus erfgoed

Kaartbijlage 9 Themakaart agrarisch erfgoed

Kaartbijlage 10 Themakaart militair erfgoed en oorlogshandelingen

Kaartbijlage 11 Bijzondere representatieve gebieden

Kaartbijlage 12 Integrale cultuurhistorische waarderingskaart

Atlasbijlage 1 Inventarisatie en waardering archeologie

Atlasbijlage 2 Inventarisatie en waardering bouwkunst en stedenbouw

Atlasbijlage 3 Inventarisatie en waardering historische geografie

Digitale catalogi

Map 1 Archeologie:

- archeologische onderzoeken, percelen, zones (GIS-tabel in Excelformaat)
- samenvatting archeologische onderzoeken (Excel)
- waardering archeologische percelen (Excel en pdf)

Map 2 Bouwkunst en stedenbouw:

- bouwkunst en stedenbouwkundige ensembles (GIS-tabel in Excelformaat)
- bouwhistorische verwachting (Excel)
- resultaat bouwdossieronderzoek (Excel, jpg)

Map 3. Historische geografie:

- historische cultuurlandschappen, landschapselementen (GIS-tabel in Excelformaat)

Bijlage 1. Tijdschaal

Archeologische perioden			
Tijdperk		Datering	
Recente tijd			
Nieuwe tijd	C	1945	
	B	1850	
	A	1650	
Middeleeuwen	Laat B	1500	
	Laat A	1250	
	Vroeg	D: Ottoonse tijd	1050
		C: Karolingische tijd	900
		B: Merovingische tijd	725
		A: Volksverhuizingstijd	525
			450
Romeinse tijd	Laat	270	
	Midden	70 na Chr.	
	Vroeg	15 voor Chr.	
Prehistorie	IJzertijd	Laat	250
		Midden	500
		Vroeg	800
	Bronstijd	Laat	1100
		Midden	1800
		Vroeg	2000
	Neolithicum (Nieuwe Steentijd)	Laat	2850
		Midden	4200
		Vroeg	4900/5300
	Mesolithicum (Midden Steentijd)	Laat	6450
		Midden	8640
		Vroeg	9700
	Paleolithicum (Oude Steentijd)	Laat	12.500
		Jong B	16.000
		Jong A	35.000
		Midden	250.000
		Oud	

label1_standaard_Archeologisch_RAAP_2014