

LEGENDA

PLANGEBIED

—•—•—•—•—•—•— plangrens

BESTEMMINGEN

| | | |
|-------|---------------------------|------------|
| A | Agrarisch | artikel 3 |
| AW | Agrarisch met waarden | artikel 4 |
| B | Bedrijf | artikel 5 |
| B-NV | Bedrijf-Nutsvoorziening | artikel 6 |
| D | Detailhandel | artikel 7 |
| G | Groen | artikel 8 |
| H | Horeca | artikel 9 |
| M | Maatschappelijk | artikel 10 |
| S | Sport-Sporthal | artikel 11 |
| T | Tuin | artikel 12 |
| V | Verkeer | artikel 13 |
| V-VB | Verkeer-Verblijf | artikel 14 |
| WA | Water | artikel 15 |
| W-1A | Wonen-1A | artikel 16 |
| W-1B | Wonen-1B | artikel 17 |
| W-1C | Wonen-1C | artikel 18 |
| W-2A | Wonen-2A | artikel 19 |
| W-2B | Wonen-2B | artikel 20 |
| W-2C | Wonen-2C | artikel 21 |
| W-3A | Wonen-3A | artikel 22 |
| W-3B | Wonen-3B | artikel 23 |
| W-VMB | Wonen-Voormalige boerdeij | artikel 24 |

DUBBELBESTEMMINGEN

| | | |
|-------------|----------------------|------------|
| [R] | Leiding-Riool | artikel 25 |
| [+ + + + +] | Waarde-Archeologie 1 | artikel 26 |
| [+ + + + +] | Waarde-Archeologie 2 | artikel 27 |
| [+ + + + +] | Waarde-Archeologie 3 | artikel 28 |
| [+ + + + +] | Waarde-Archeologie 4 | artikel 29 |

AANDUIDINGEN

gebiedsaanduidingen

| | | |
|-----|---------------------|--------------|
| [] | Overig-houtwal | artikel 31.2 |
| [] | Veiligheidszone-LPG | artikel 31.1 |

functieaanduidingen

| | |
|----------|--|
| (al) | agrarisch loonbedrijf |
| (bw) | bedrijfswoning |
| (bp) | begraafplaats |
| (jop) | jongeren ontmoetingsplek |
| (ma) | manege |
| (sz) | speelvoorziening |
| (vml) | verkooppunt motorbrandstoffen met lpg |
| (vt) | volkstuint |
| (sm-hsa) | specifieke vorm van maatschappelijk-huisarts |
| (sv-gb) | specifieke vorm van verkeer-garageboxen |

| | |
|-----|----------|
| [] | bouwvlak |
|-----|----------|

bouwaanduidingen

| | |
|------|----------------|
| [ka] | karakteristiek |
|------|----------------|

maatvoeringsaanduidingen

| | |
|-------|----------------------------------|
| [8] | maximale bouwhoogte (m) |
| [3/9] | maximale goot- en bouwhoogte (m) |
| [8] | maximum aantal wooneenheden |

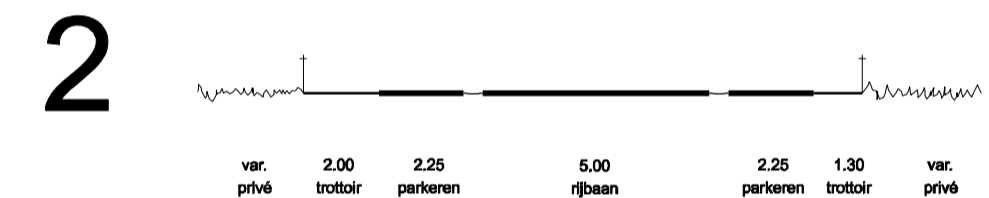
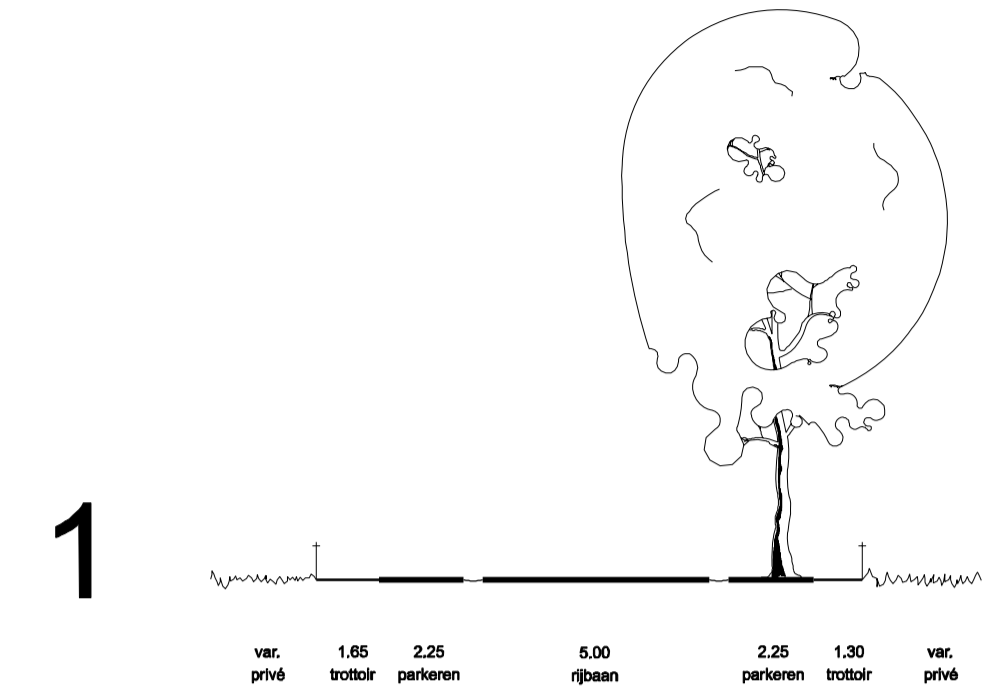
FIGUREN

| | |
|-----|--------------|
| [] | dwarsprofiel |
|-----|--------------|

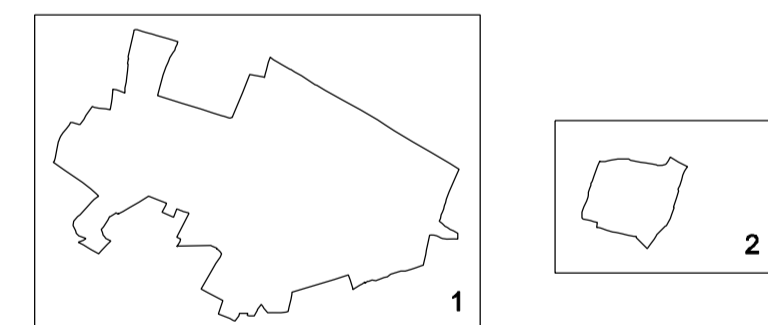
VERKLARING

| | |
|-----|-----------------|
| [] | ondergrond GBKN |
|-----|-----------------|

DWARSPROFIELEN 1 : 200



BLADVERDELING



| | | | | |
|---------------------------|------------------------------------|-----------------------------------|--|--|
| | afdeling ONTWIKKELING | | | |
| | Bestemmingsplan Holwierde – Nansum | | | |
| Plankaart: 2011-08BP-OH01 | | legenda | | |
| Status: ONHERROEPELIJK | | | | |
| ■ ruimtelijk beleid | get: TB | gew: | | |
| □ stedenbouw | datum: 26-juli-2012 | | | |
| | schaal: 1 : 200 | teknr: 2011-08BP-OH01_legenda.dgn | | |