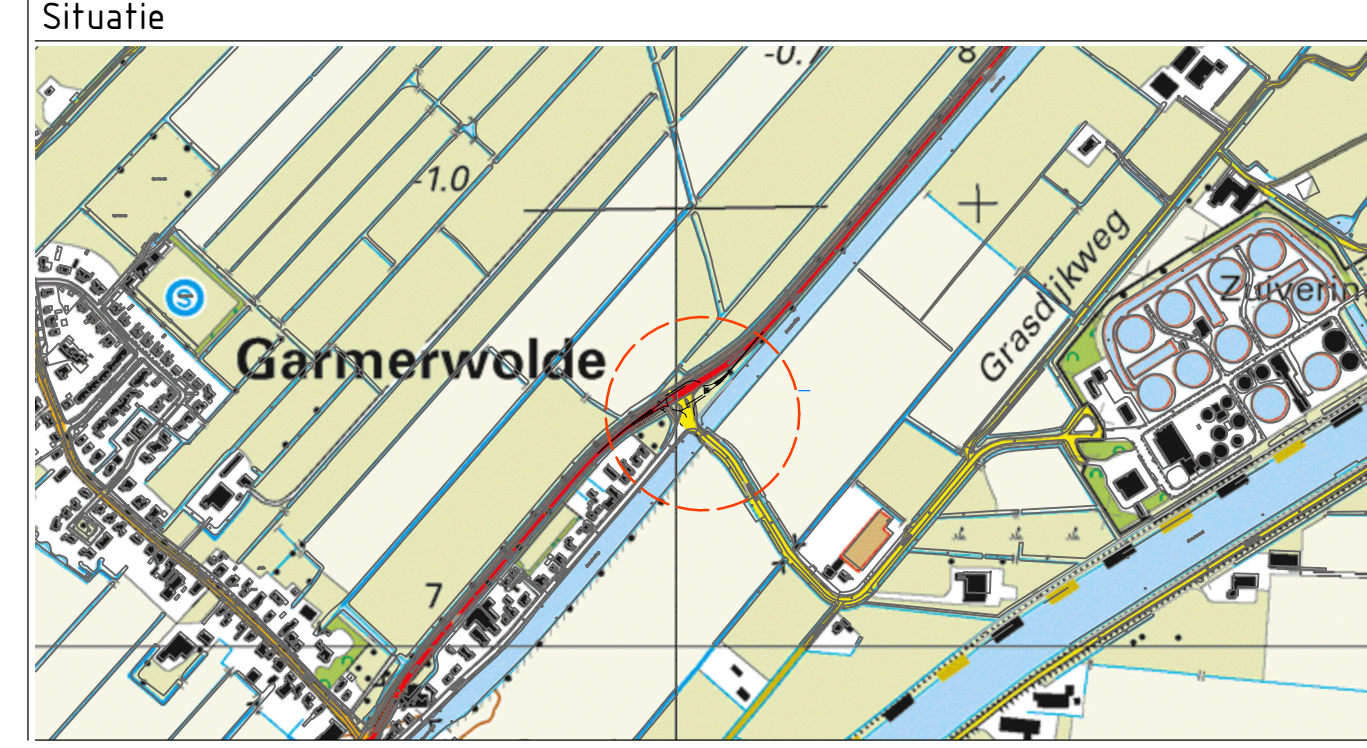


Verklaring

Nieuwe situatie	
	Perceelgrens
	Opsluitband 100x200mm
	RWS-band 115/225x200mm
	Vervangen asfaltdeklaag
	Asfaltverharding; opbouw volgens Detail standaard verhardingsconstructie hoofdrijbaan
	Middengeleider; opbouw volgens Detail verhardingsconstructie middengeleider
	Fietspad; opbouw volgens Detail standaard verhardingsconstructie fietspad
	Voegmortelstenen, keiformaat, kleur grijs, halfsteenverband
	Werkgrens

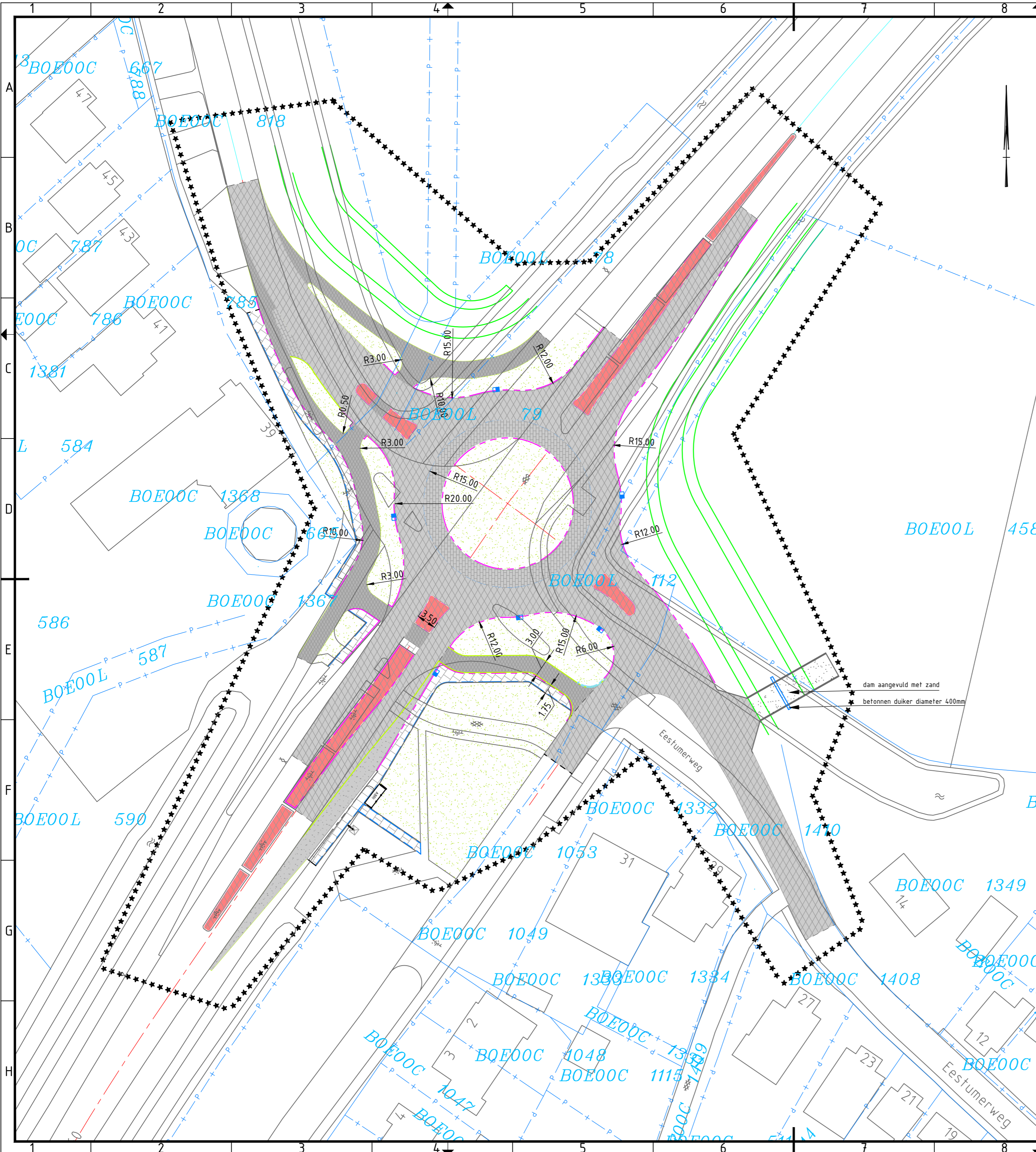
Maten in meters, tenzij anders vermeld; materiaalmaten in mm, tenzij anders vermeld
 Peilmaten in meters t.o.v. N.A.P., tenzij anders vermeld
 Hoeken aangegeven in graden; coördinaten volgens RD-stelsel
 Gegevens verkregen uit opmeten vanaf tekening zijn niet maatgevend



Wijzigingen

b	Verplaatsing fietsoversteek	M. Spoormans	2017-01-17
a	Ovonde	S. Loer	2016-11-09
nr.	wijziging	getekend	datum
project	N360 Maatregelenpakket	getekend	S. Loer
onderdeel	Fase 3 - Ovonde Fledderbosweg Garmerwolde (Ten Boer)	gecontroleerd	
tekeningomschrijving	Nieuwe situatie (incl. perceelgrenzen)	formaat	A2.1
situering	N360 Groningen - Delfzijl	projectnummer	100056
		objectnummer	2015-08
		documenttype	tekening
		documentstatus	DEFINITIEF
		opdrachtgever	Provincie Groningen
		St. Jansstraat 4	
		9711 JN Groningen	
		050 - 316 4911	
		uitgavedatum	2016-11-09
		blad in bladen	1 in 1
		tekeningnummer	DO-1508-01
		wijziging	





Verklaring

- Perceelgrens
- Werkgrens
- Opsluitband 100x200mm
- RWS-band 115/225x200mm
- Trottoirband 180/200x250mm
- Trottoirband 130/150x200mm
- Vervangen asfaltdeklaag
- Asfaltverharding; opbouw volgens Detail standaard verhardingsconstructie hoofdrijbaan
- Middengeleider; opbouw volgens Detail verhardingsconstructie middengeleider
- Fietspad; opbouw volgens Detail standaard verhardingsconstructie fietspad
- Voegmortelstenen, keifmaat, kleur grijs, halfsteenverband
- Betonverharding, opbouw volgens principe bushaltekom
- Betontegels 300x300x45mm, kleur grijs, halfsteensverband
- Plaatsen bushaltehokje incl. DRIS
- RWS kolk


Maten in meters, tenzij anders vermeld; materiaalmaten in mm, tenzij anders vermeld
 Peilmaten in meters t.o.v. N.A.P., tenzij anders vermeld
 Hoeken aangegeven in graden; coördinaten volgens RD-stelsel
 Gegevens verkregen uit opmeten vanaf tekening zijn niet maatgevend

Situatie



Wijzigingen

a	trace fietspad (zuidoozijde), lengte bushaltekom naar 21m rechtstand	M. Spoormans	2017-02-02
nr.	wijziging	getekend	datum
project	N360 Maatregelenpakket	getekend	wex963
onderdeel	Fase 3 - Ronde Eestumerweg (Ten Boer)	gecontroleerd	
tekeningomschrijving	Nieuwe situatie (incl. perceelgrenzen)	formaat	schaal
situering	N360 Groningen - Delfzijl	A2	1:500
		projectnummer	besteknummer
		100056	2015-08
		objectnummer	documenttype
			tekening
		documentstatus	
		DEFINITIEF	
		opdrachtgever	blad in bladen
		Provincie Groningen	2016-10-03
		St. Jansstraat 4	1 in 1
		9711 JN Groningen	wijziging
		050 - 316 4911	1508-02
			A



**provincie
groningen**