

Karakteristieke objecten Ten Boer

Gemeente



cultuurhistorisch
 architectuurhist.
 stedenbouwk.
 /ensemble
 authenticiteit
 zeldzaamheid

Dorpsweg 1 **xx xx xx x**
 Kop-hals-romp boerderij uit 1795. In 1918 uitgebreid en in circa 1940 is de schuur herbouwd na brand. Voorhuis met aflegering aan een zijde. Uitgevoerd in ambachtelijk-traditionele trant. Zeer beeldbepalend gelegen op hoek Dorpsweg - Rijksweg.



Dorpsweg 33 **x xx x x x**
 Dwarshuis uit circa 1900. Symmetrisch opgezet voorhuis onder schilddak met nokschoorstenen. Voorzien van omlijsting rond entree. Beeldbepalend gelegen in het lint aan de Dorpsweg.



cultuurhistorisch
 architectuurhist.
 stedenbouwk.
 /ensemble
 authenticiteit
 zeldzaamheid

Dorpsweg 8 **xx xxx x x x**
 Dokterswoning uit circa 1880. Wit gepleisterd woonhuis met aangebouwd koetshuis en serre. Woning uitgevoerd met eclectische decoratieve elementen. Gelegen op ruim ef met tuin. Beeldbepalende teruggerooide ligging aan de Dorpsweg.



Dorpsweg 32 **xx x x x xx**
 Voormalig bankgebouw uit circa 1938. Pand op samengestelde plattegrond uitgevoerd in Interbellum architectuur. Met klok in topgevel. Tot circa 1985 in gebruik geweest als bank. Zeer beeldbepalend gelegen in het lint aan de Dorpsweg.



Dorpsweg 35 **x xx xx x**
 Pand uit circa 1890. Heeft o.a. dienst gedaan als bankgebouw en meubelmakerij en is onderdeel geweest van zuivelfabriek. Pand in latere fase wit geschilderd. Ensemble met Dorpsweg 41-43. Beeldbepalende ligging aan de Dorpsweg in rij met meer karakteristieke bebouwing.



Dorpsweg 41-43 **xx xx xx x xx**
 Voormalige zuivelfabriek met directeurswoning uit 1889. Voorhuis uitgevoerd als dwarshuis en zuivelfabriek aan achterzijde. Ensemble met Dorpsweg 35-37. Beeldbepalende ligging aan de Dorpsweg in rij met meer karakteristieke bebouwing.



cultuurhistorisch
 architectuurhist.
 stedenbouwk.
 /ensemble
 authenticiteit
 zeldzaamheid

Dorpsweg 45 **x xx xx x xx**
 Woonhuis uit circa 1900 van het Oldambtster type in streekeigen variant. Heeft o.a. dienst gedaan als timmerbedrijf. Met uitbreiding aan rechter zijde. Ensemble met naastgelegen boerderij van het zelfde type. Beeldbepalende ligging aan de Dorpsweg in rij met meer karakteristieke bebouwing.



Dorpsweg 51 **xx x xx xx xxx**
 Voormalig gasthuis uit circa 1780. Oudste woning in Garmerwolde. Pand op rechthoekige plattegrond uitgevoerd in ambachtelijk-traditionele trant. Beeldbepalende ligging in het lint aan de Dorpsweg in rij met meer karakteristieke bebouwing.



Dorpsweg 58 **xx x xx x x**
 Meesterswoning behorende bij naastgelegen lagere school. Symmetrisch opgezet woonhuis onder schilddak met nokschoorstenen. Ensemble met naastgelegen schoolgebouw. Beeldbepalend gelegen aan de Dorpsweg.



Dorpsweg 67 **xx xx xx x x**
 Pastorie behorende bij naastgelegen Hervormde kerk. Villavormig woonhuis uitgevoerd in rijke eclectische architectuur. Met aangebouwd koetshuis. Ensemble met Hervormde kerk (rijksmonument). Beeldbepalende ligging aan de Dorpsweg.



cultuurhistorisch
 architectuurhist.
 stedenbouwk.
 /ensemble
 authenticiteit
 zeldzaamheid

Dorpsweg 49 **x xx xx x xx**
 Woonhuis uit circa 1900 van het Oldambtster type in streekeigen variant. Heeft o.a. dienst gedaan als kuiperij. Ensemble met naastgelegen boerderij van het zelfde type. Beeldbepalende ligging aan de Dorpsweg in rij met meer karakteristieke bebouwing.



Dorpsweg 52 **x x xx x x**
 Woonhuis uit circa 1920. Woning op nagenoeg vierkante plattegrond onder mansarde kap. Grotendeels wit geschilderd en voorzien van siermetselwerk. Beeldbepalend ligging in het lint aan de Dorpsweg.



Dorpsweg 60 **xxx xx xx x x**
 Openbare lagere school uit circa 1890. School op rechthoekige plattegrond met oorspronkelijk drie lokalen. Ensemble met naastgelegen meesterswoning. Met schoolplein aan voorzijde. Beeldbepalend gelegen aan de Hoofdweg tegenover de kerk.



Geweideweg 3 **x xx xx xx**
 Molenaarswoning uit circa 1855. Boerderij van het Oldambtster type in streekeigen variant. Behorende bij naastgelegen voormalige stellingmolen uit 1852, thans een molenromp. Beeldbepalende ligging aan het Damsterdiep.



cultuurhistorisch
 architectuurhist.
 stedenbouwk.
 /ensemble
 authenticiteit
 zeldzaamheid

cultuurhistorisch
 architectuurhist.
 stedenbouwk.
 /ensemble
 authenticiteit
 zeldzaamheid

Oude Rijksweg 6-6a **xxx** **x** **xx** **xx**









Café De Leeuw uit 1898. Gebouwd op locatie waar vanaf ca. 1750 een café/herberg aanwezig was. Thans in gebruik als dorpshuis. Beeldbepalende ligging aan het Damsterdiep. Uitbreiding aan achterzijde uit 1980 valt buiten de bescherming.










Oude Rijksweg 27 **x** **x** **x** **x** **xx**

Woonhuis uit circa 1840. Pand op rechthoekige plattegrond onder kap met wolfseinden. Uitgevoerd in ambachtelijk-traditionele trant. Oudste woning aan deze zijde van het Damsterdiep in Garmerwolde.



	cultuurhistorisch	architectuurhist.	stedenbouwk./ensemble	authenticiteit	zeldzaamheid		cultuurhistorisch	architectuurhist.	stedenbouwk./ensemble	authenticiteit	zeldzaamheid	
<p>Hoofdweg 3</p> <p>Voormalige lagere school uit 1806 en in 1890 verbouwd. Eenlaags gebouw onder schilddak en voorzien van forse dakruiter uit 1890. In latere fase verbouwd tot woonhuis. Ensemble met naastgelegen schoolmeesterswoning. Beeldbepalende ligging aan de Hoofdweg.</p>	xxx	xx	xx		x							
<p>Hoofdweg 5</p> <p>Voormalige schoolmeesterswoning uit circa 1920. Woonhuis op nagenoeg vierkante plattegrond onder mansarde kap. Ensemble met naastgelegen schoolmeesterswoning. Beeldbepalende ligging aan de Hoofdweg in de kern van Sint Annen.</p>	xx	xx	xx	x	x							
<p>Hoofdweg 10</p> <p>Dwarshuis uit 1906. Symmetrisch opgezet woonhuis. Voorzien van enige decoratieve elementen in Overgangsstijl. Beeldbepalend gelegen aan de Hoofdweg in de kern van Sint Annen.</p>	x	xx	xx	x	x							
<p>Hoofdweg 14</p> <p>Café met doorrit en woonhuis uit circa 1850. Woonhuis aan rechter zijde en voormalig café aan linker zijde. Café voorzien van kenmerkende baanderdeuren voor doorrit. Zeer beeldbepalende ligging aan de Hoofdweg in de kern van het dorp.</p>	xx	xx	xx	xx	xx							
<p>Hoofdweg 18</p> <p>Woonhuis uit circa 1900. Woonhuis onder kap met wolfseinden. Uitgevoerd in ambachtelijk-traditionele trant. Beeldbepalend gelegen in het lint aan de Hoofdweg.</p>	x	x	xx	x	x							
<p>Hoofdweg 29</p> <p>Woonhuis uit circa 1900. Woonhuis onder kap met wolfseinden. Uitgevoerd in ambachtelijk-traditionele trant. Beeldbepalend gelegen in het lint en tegenover voormalig café.</p>	x	x	xx	x	x							
<p>Kerkpad 1</p> <p>Voormalig kerkgebouw met aangebouwde kosterwoning uit circa 1900. Eenlaags pand onder schilddak met kerkzaal aan linker zijde en woning aan rechter zijde. Met klokkenstoel op plein voor het gebouw. Zeer beeldbepalende ligging in de kern van het dorp.</p>	xxx	x	xx		xx							
<p>Molenpad 9</p> <p>Molenromp van korenmolen Ridder uit 1883. Heeft twee voorgangers gehad. In 1924 is de bovenbouw afgebrand. Achtkante stenen onderbouw, in latere fase aan achterzijde uitgebreid. Thans in gebruik als dorpshuis.</p>	xx	x	x		xx							

	cultuurhistorisch	architectuurhist.	stedenbouwk. /ensemble	authenticiteit	zeldzaamheid		cultuurhistorisch	architectuurhist.	stedenbouwk. /ensemble	authenticiteit	zeldzaamheid		
Boltweg 1A	xx	xx	xx	x	x		Boltweg 18	xx	x	xx	x	x	
Dwarshuisboerderij uit circa 1900. Met symmetrisch opgezet voorhuis onder schilddak. Onderkelderd voorhuis. Schuur in latere fases gewijzigd. Beeldbepalende ligging aan het Damsterdiep.							Boerderij van het krimpentype. Wit geschilderd gebouw in ambachtelijk-traditionele trant. Gelegen naast de Rijksmonumentale molen de Witte Meuln. Zeer beeldbepalende ligging aan het Damsterdiep.						
Boltweg 19	x	xx	x	xx	x		Boltweg 24	x	xx	x	x	x	
Woonhuis uit 1912. Asymmetrisch opgezette woning onder samengestelde kap en voorzien van topgevel en klein balkon. Uitgevoerd met kenmerken van Vernieuwingsstijl. Beeldbepalende ligging aan de Boltweg.							Woonhuis uit 1935. Pand onder relatief hoog schilddak voorzien van kenmerkende schoorsteen. Uitgevoerd met kenmerken van Expressionistische architectuur. Beeldbepalend gelegen in het lint aan de Boltweg.						
Boltweg 34	x	xx	x	x	x		Burg. Triezenbergstr.1	x	xx	xx	x	xx	
Woonhuis met schuur uit 1938. Gebouwd door aannemer Zonderland. Woning onder zadeldak en gebouwd in zorgvuldige Interbellum architectuur. Beeldbepalend gelegen in het lint aan de Boltweg.							Villa uit circa 1940. Woonhuis op samengestelde plattegrond met centraal gelegen entree. Zeer beeldbepalende ligging op hoek Burgemeester Triezenbergstrat en De Valckestraat, aan plein in de kern van Ten Boer.						
							Bij Gaykingastraat 9	xx	xx	x	x		
							Muziekkoepeel uit circa 1950 en gemetselde bank. Gelegen op driehoekig plein tussen Gaykingastraat, Lindenstraat en De Valckestraat. Zeer beeldbepalende ligging in de kern van Ten Boer.						

cultuurhistorisch
 architectuurhist.
 stedenbouwk.
 /ensemble
 authenticiteit
 zeldzaamheid

Gaykingastraat 17	xxx xx xx x	
<p>Voormalige lagere school uit circa 1921 van aannemer C. Pot. Symmetrisch opgezet pand met meerdere klaslokalen. Tot 1951 in gebruik geweest als school en thans als dorps huis. Met schoolplein aan voorzijde. Beeldbepalend gelegen op hoek Gaykingastraat en Marskramer.</p>		

H. Westerstraat 15	xxx xx xxx x	
<p>Pastorie uit 1844 behorende bij Nederlands Hervormde kerk. Pand op vierkante plattegrond onder omlopend schilddak met nokschoustenen. Uitgevoerd in ambachtelijk-traditionele trant. Ensemble met naastgelegen rijksmonumentale kerk. Beeldbepalende ligging aan de H. Westerstraat.</p>		

Lindenstraat 7-9	xx xx xx x x	
<p>Voormalig postkantoor uit 1916. Villavormig woonhuis op samengestelde plattegrond. Uitgevoerd in Vernieuwingsstijl. Beeldbepalende ligging aan plein in de kern van Ten Boer.</p>		

Rijksweg 63	x xx xx x xx	
<p>Woonhuis uit circa 1955. Gebouwd in expressieve Wederopbouwarchitectuur. Voorzien van kenmerkende kap met schoorsteen en doolopend balkon aan voorzijde. Ensemble met Rijksweg 65 welke eveneens is aangewezen als karakteristiek. Beeldbepalende ligging aan de Rijksweg.</p>		

cultuurhistorisch
 architectuurhist.
 stedenbouwk.
 /ensemble
 authenticiteit
 zeldzaamheid









Gaykingastraat 43-45	xx xx xx x	
<p>Hotel-café uit circa 1947. L-vormig pand met verhoogd bouwdeel op de hoek. Herbouwd na verwoesting café tijdens de bevrijding in 1945. Zeer beeldbepalende hoekligging bij kruising de entree van Ten Boer. Zie ook Rijksweg 81-83.</p>		

Hamplaats o.e. 1 t/m 49	xx xx xx x xx	
<p>Woningbouwcomplex uit 1964 ontworpen door architectenbureau K.G. Olsmeyer. Bestaande uit acht rijen van drie woningen. Woningen met karakteristieke kapvorm, schoorstenen en bovenlichten. Beeldbepalend gelegen complex in de kern van Ten Boer.</p>		

Rijksweg 61	x xx x xx x	
<p>Directeurswoning uit circa 1930. Woning op vierkante plattegrond onder tentdak. Uitgevoerd in Expressionistische architectuur. Beeldbepalend gelegen aan de Rijksweg naast Rijksweg 63 en 65 welke eveneens zijn aangewezen als karakteristiek.</p>		

Rijksweg 65	x xx xx x xx	
<p>Woonhuis uit circa 1955. Gebouwd in expressieve Wederopbouwarchitectuur. Voorzien van kenmerkende kap met schoorsteen en doolopend balkon aan voorzijde. Ensemble met Rijksweg 63 welke eveneens is aangewezen als karakteristiek. Beeldbepalende ligging aan de Rijksweg.</p>		

	cultuurhistorisch	architectuurhist.	stedenbouwk. /ensemble	authenticiteit	zeldzaamheid		cultuurhistorisch	architectuurhist.	stedenbouwk. /ensemble	authenticiteit	zeldzaamheid		
Rijksweg 67	x	x	xx	x	x		Rijksweg 79	x	xx	xx	x	x	
Woonhuis uit 1926. Wit geschilderde woning op samengestelde plattegrond. Beeldbepalend gelegen aan de Rijksweg naast Rijksweg 63 en 65 welke eveneens zijn aangewezen als karakteristiek.							Woonhuis De Bolten uit circa 1935. Woonhuis van veearts uitgevoerd in Interbellum architectuur. Beeldbepalende hoekligging bij kruising Rijksweg - Gaykingastraat, bij de entree van Ten Boer.						
Rijksweg 81-83	xx	xx	xx		x		Stadsweg 17	x	xx	xx		x	
Hotel-café uit circa 1947. L-vormig pand met verhoogd bouwdeel op de hoek. Herbouwd na verwoesting café tijdens de bevrijding in 1945. Zeer beeldbepalende hoekligging bij kruising de entree van Ten Boer. Zie ook Gaykingastraat 43-45.							Dwarshuis uit circa 1900. Symmetrisch opgezet voorhuis onder kap met wolfseinden. Uitgevoerd in ambachtelijk-traditionele trant. Zeer beeldbepalende ligging op erf bij kruising van de Stadsweg.						
							Stadsweg 27	xx	x	xx	x	x	
							Woonhuis uit circa 1910. Wit geschilderd woonhuis voorzien van decoratief metselwerk. Gebouwd met gebruikmaking van bouw materiaal van op burgemeesterswoning. Beeldbepalende ligging aan de Stadsweg in rij met meer karakteristieke bebouwing.						
Stadsweg 31	x	xx	xx	x	x		Stadsweg 33	x	x	xx	x	x	
Villa uit circa 1910. Asymmetrisch opgezet woonhuis. Met rondlopend schilddak en voorzien van erker en topgevel. Met eclectische decoratieve elementen. Beeldbepalende ligging aan de Stadsweg in rij met meer karakteristieke bebouwing.							Woonhuis uit circa 1910. Villavormig woonhuis op samengestelde plattegrond. Uitgevoerd in Vernieuwingsstijl. Beeldbepalende ligging aan de Stadsweg in rij met meer karakteristieke bebouwing.						

	cultuurhistorisch	architectuurhist.	stedenbouwk. /ensemble	authenticiteit	zeldzaamheid		cultuurhistorisch	architectuurhist.	stedenbouwk. /ensemble	authenticiteit	zeldzaamheid		
Stadsweg 38	xx	xx	xx	x	xx	 <p>Voormalige kleuterschool uit circa 1935. Behoorde bij de naastgelegen, inmiddels door brand verdwenen, Christelijke lagere school. Uitgevoerd in Interbellum architectuur. Beeldbepalende ligging aan de Stadsweg met schoolplein aan de voorzijde.</p>	Stadsweg 40	xx	x	xx	x	x	 <p>Begraafplaats met lijkuisje. Rechthoekige begraafplaats met centraal gelegen lijkuisje. Eenvoudig uitgevoerd lijkuisje uit 1874. Gelegen tussen Stadsweg en Gaykingastraat.</p>
Stadsweg 41	xx	xx	x	x	x	 <p>Woonhuis uit 1830. Pand diende tussen 1880 - 1894 als pastorie van de gereformeerde kerk. Uitgevoerd als symmetrisch opgezet dwarshuis met erker aan voorzijde en voorzien van dakopbouw. Beeldbepalende ligging aan de Stadsweg.</p>	Stadsweg 43	xxx	xxx	xxx	xx	xx	 <p>Gemeentehuis uit 1911 naar ontwerp van de gemeentearchitect S. Blokzijl. Pand op L-vormige plattegrond en voorzien van toren. Met tuin van Voorm. Heeft tot 1977 dienst gedaan als gemeentehuis. Zeer beeldbepalende ligging aan de Stadsweg.</p>
Stadsweg 47	x	xx	xx	x	x	 <p>Woonhuis uit circa 1910. Asymmetrisch opgezet woonhuis onder samengestelde kap en voorzien van topgevel. Met kenmerken van Vernieuwingsstijl. Mogelijk door architect S. Blokzijl. Beeldbepalend gelegen naast het voormalige gemeentehuis.</p>	Stadsweg 69	xx	xx	xx	x	x	 <p>Villa Wilria uit circa 1930. Woonhuis onder gebogen zadeldak en voorzien van erker aan voorzijde. Heeft tevens dienst gedaan als bankgebouw. Zeer beeldbepalend gelegen aan kruising aan de Stadsweg.</p>
Stadsweg 87	x	xx	xx	x	x	 <p>Kop-hals-romp boerderij uit 1949 en met oudere schuur. Voorhuis uitgevoerd in Delftse School architectuur. Zeer beeldbepalende hoekligging op erf aan de Stadsweg.</p>	Wigboldstraat 1	xx	xx	xx	x	x	 <p>Voormalige schoolmeesterswoning uit circa 1880. Behoorde bij de inmiddels verdwenen Christelijke lagere school. Uitgevoerd als symmetrisch opgete dwarshuis op T-vormige plattegrond. Beeldbepalend hoekligging en gelegen naast de Gereformeerde kerk.</p>

cultuurhistorisch
 architectuurhist.
 stedenbouwk.
 /ensemble
 authenticiteit
 zeldzaamheid

Wigboldstraat 2 **xx xx x xx x**

Woonhuis met werkplaats uit circa 1905 genaamd Roze Marie. Asymmetrisch opgezet woonhuis onder samengestelde kap en voorzien van topgevel. Met enige kenmerken van chaletstijl. Beeldbepalend gelegen op de hoek van de Wigboldstraat en Stadsweg.



Wigboldstraat 5 **xxx xx xx x x**

Pastorie uit 1963 behorende bij naastgelegen Gereformeerde kerk. Gebouwd in Wederopbouwarchitectuur. Ensemble met naastgelegen Gereformeerde kerk. Beeldbepalende ligging aan de Wigboldstraat.



Wigboldstraat 12 **x xx x xx x**

Dwarshuis uit circa 1900 Symmetrisch opgezet voorhuis onder schilddak. Uitgevoerd in ambachtelijk-traditionele trant. Beeldbepalende ligging aan de Wigboldstraat.



cultuurhistorisch
 architectuurhist.
 stedenbouwk.
 /ensemble
 authenticiteit
 zeldzaamheid

Wigboldstraat 3 **xxx xxx xx xx xx**

Gereformeerde kerk uit 1896 en vergroot in 1980. Zaalkerk met dakruiter uitgevoerd met eclectische kenmerken. Ensemble met naastgelegen pastorie. Beeldbepalende teruggerooide ligging aan de Wigboldstraat.



Wigboldstraat 11 **x xx xx x x**

Woonhuis uit circa 1910. Asymmetrisch opgezet woonhuis onder samengestelde kap. Met kenmerken van Vernieuwingsstijl. Beeldbepalende ligging aan de Wigboldstraat.



Wigboldstraat 32 **x xx xx x x**

Woonhuis uit circa 1940. Uitgevoerd met kenmerken van Delftse School architectuur. Zeer beeldbepalende ligging op hoek Wigboldstraat en Reddingiusstraat.



cultuurhistorisch
 architectuurhist.
 stedenbouwk.
 /ensemble
 authenticiteit
 zeldzaamheid

B. Kuiperweg 2 **xx xx x xx**

Winkel-woning uit circa 1840. Gebouwd als rentenierswoning en in circa 1905 deels gewijzigd tot winkel. Voorzijde gericht op het Damsterdiep. Voorzien van etalage aan de B. Kuiperweg. Beeldbepalend gelegen bij brug over het Damsterdiep.



B. Kuiperweg 14 **xxx x x x x**

Voormalige Hervormde kerk uit 1875. Zaalkerk met kleine dakruiter in sobere architectuur. Beeldbepalend gelegen in het lint aan de B. Kuiperweg. Preekstoelkuip is aangewezen als Rijksmonument.



B. Kuiperweg 29 **x xx xx x x**

Woonhuis uit circa 1930. Woonhuis onder tentadak uitgevoerd in Interbellum architectuur. Ontworpen door architect mevr. Lanenga-Brons, evenals het woonhuis aan Rijksweg 155. Beeldbepalend gelegen aan de B. Kuiperweg.



Eestumerweg 5 **x xx xx x x**

Woning uit circa 1910 in overgangsarchitectuur. Villavormig woonhuis op samengestelde plattegrond. Beeldbepalend gelegen naast Rijksmonumentale rentenierswoning en driesprong in het dorp.



cultuurhistorisch
 architectuurhist.
 stedenbouwk.
 /ensemble
 authenticiteit
 zeldzaamheid

Nabij B. Kuiperweg 2 **xx x xx x xx**

Hefbrug over het Damsterdiep uit 1956. Brug bestaande uit vier pijlers voorzien van hefmechanisme. Beeldbepalend gelegen over het Damsterdiep in de kern van het dorp



B. Kuiperweg 23 **x xx x x x**

Dwarshuis uit circa 1880 met eclecticische decoratieve elementen. Beeldbepalend gelegen op deels omgracht erf aan B. Kuiperweg. Bijgebouwen vallen buiten bescherming. Ensemble met tegenover gelegen villaboerderij B. Kuiperweg 22.



Damsterdiep ZZ 8 **xx x xx x x**

Dwarshuis met achterhuis uit circa 1900 gelegen aan het Damsterdiep. Woning met symmetrische opzet. Beeldbepalend gelegen met voorhuis gericht op het Damsterdiep.



Eestumerweg 29 **xx x xx x x**

Schoolmeesterswoning uit 1907. Woonhuis bestaande uit twee bouwdelen. In jaren dertig is de kapvorm gewijzigd van het voorste bouwdeel. Ensemble met naastgelegen schoolgebouw. Beeldbepalend gelegen bij dorpstoegang.



cultuurhistorisch
 architectuurhist.
 stedenbouwk.
 /ensemble
 authenticiteit
 zeldzaamheid

Eestumerweg 31 **xxx xx xx x x**

Voormalige lagere school uit 1907. Eenlaagspand op vierkante plattegrond met grote vensters bij de lokalen. Omheind schoolplein aan voorzijde. Ensemble met naastgelegen schoolmeesterswoning. Zeer beeldbepalend gelegen bij dorpsingang.



Eestumerweg 55 **xx x x x x**

Voormalige winkel-woning uit circa 1860. Dwarshuis in sobere ambachtelijk-traditionele architectuur met aanbouw aan achterzijde. Beeldbepalend gelegen aan de Eestumerweg in buurtschap Kröddeburen.



Rijksweg 163 **x xx xx x x**

Villavormig woonhuis uit 1928. Wit geschilderd woonhuis onder inzwenkende kap en voorzien van voorhoogde middenrisaliet. Met kenmerken van Art Nouveau architectuur. Beeldbepalend gelegen in het lint aan dorpsrand.



cultuurhistorisch
 architectuurhist.
 stedenbouwk.
 /ensemble
 authenticiteit
 zeldzaamheid

Eestumerweg 47 **x xx x x x**

Woonhuis uit 1882. Villavormig woonhuis op samengestelde plattegrond. Ontworpen door architect Oeds de Leeuw Wieland. Beeldbepalend gelegen aan de Eestumerweg in het buurtschap Kröddeburen.



Jan Zijlstraat 2 **xxx x xx x x**

Gereformeerde kerk De Hoeksteen. Ocotogonaal kerkgebouw uit 1964 met eenlaagse aanbouw uit 1977. Kerkgebouw met aan voor- en achterzijde grote vensters. Beeldbepalend gelegen in Wederopbouwbuurt.



Rijksweg 155 **x xx xx x x**


Woonhuis uit circa 1930. Woonhuis onder tentadak uitgevoerd in Interbellum architectuur. Heeft tevens dienst gedaan als pastorie en bankgebouw. Ontworpen door architect mevr. Lanenga-Brons, evenals het woonhuis aan de B. Kuiperweg 29. Beeldbepalend gelegen in het lint aan de dorpsrand.



Rijksweg 165 **xx xx xx x x**

Voormalig bankgebouw uit 1960, bestaande uit kantoorruimte en woning. Gebouwd in Delftse School architectuur. Kantoren eenlaags, woning tweelaags. Beeldbepalend gelegen aan dorpsrand.



	cultuurhistorisch	architectuurhist.	stedenbouwk./ensemble	authenticiteit	zeldzaamheid		cultuurhistorisch	architectuurhist.	stedenbouwk./ensemble	authenticiteit	zeldzaamheid	
Rijksweg 167	xx	x	xx	x	x		Rijksweg 197	xxx	x	x	x	
Kop-romp boerderij. In de boerderij zijn delen van een houten luchtwachtoren verwerkt. Gelegen op locatie waar voor 1832 een boerderij aanwezig was. Samen met de boerderij J. Zijlstraat 33 gelegen in kern van Ten Post. Met open bouwland aan de zuidzijde van het dorp.							Kerk uit 1870 met aangebouwde school uit 1935. Sobere zaalkerk met zadeldak, spitsboogvensters en topgevel met roosvenster. Gelegen achter later gebouwde pastorie.					
Rijksweg 211	x	x	xx	x	x		Stadsweg 58	x	xx	x	x	
Dwarshuis uit circa 1910. Symmetrisch opgezet woonhuis onder schilddak met nokschoorstenen. Omlijsting rond entree. Beeldbepalend gelegen aan de doorgaande weg in Ten Post.							Woonhuis uit circa 1925 genaamd Paddestoel. Woning op nagenoeg vierkante plattegrond met kenmerkende kapvorm. Uitgevoerd met kenmerken van Interbellum architectuur. Beeldbepalend gelegen aan de Stadsweg in buurtschap Kröddeburen.					
Stadsweg 72	x	x	xx	x	x		Stadsweg 101	xx	x	xx	x	
Woonhuis uit circa 1935. Woonhuis voorzien van sponsgewijze versmalling richting de voorgevel. Met kenmerken van Interbellum architectuur. Beeldbepalend gelegen op erf met bruggetje in buurtschap Kröddeburen.							Voormalig armenhuis. Woning met rechthoekige plattegrond evenwijdig aan de straat gelegen. Beeldbepalend gelegen aan de oude Stadsweg aan de rand van buurtschap Kröddeburen.					
Stadsweg 115	x	x	xx	x	x		Tammingastraat 26	xx	xx	xx	x	
Woonhuis uit 1929 genaamd. Woonhuis voorzien van sponsgewijze versmalling richting de voorgevel. Beeldbepalend gelegen aan de Stadsweg in buurtschap Kröddeburen.							Voormalige basisschool De Lessenaar uit 1966. Bestaande uit meerdere geschakelde bouwdelen met lessenaarsdak. In latere fase uitgebreid. Beeldbepalend gelegen in Wederopbouwbuurt.					

cultuurhistorisch
 architectuurhist.
 stedenbouwk.
 /ensemble
 authenticiteit
 zeldzaamheid

De Dijk 1 **x x x x xx**
 Arbeiderswoning uit circa 1900. Woonhuis van het krimpentype. Uitgevoerd in ambachtelijk-traditionele trant en voorzien van enige decoratieve elementen, zoals siermetselwerk. Beeldbepalende ligging aan het Geweide.



G.N. Schutterlaan 6 **x xx xx x xxx**
 Boerderij uit circa 1890. Boerderij van het Oldambtster type in streekeigen variant. Voorzien van kenmerkende driezijdige uitbouw aan voorzijde een aanbouw van later datum aan de linker zijde. Uitgevoerd in ambachtelijk-traditionele trant. Beeldbepalende ligging in het lint in rij met meer karakteristieke bebouwing.



H. Ridderplein 3 **x x x x xx**
 Arbeiderswoning uit circa 1870. Woonhuis uitgevoerd in sobere ambachtelijk-traditionele trant. Beeldbepalende ligging op hoek H. Ridderplein en Schoolgang.



Kapelstraat 6 **xx xx xx xx x**
 Pastorie uit circa 1830. Voorhuis uitgevoerd als symmetrisch opgezet dwarshuis onder schilddak met dakopbouw. Zeer beeldbepalende ligging in de kern van Thesinge. Ensemble met tegenover gelegen kerk (rijksmonument).



cultuurhistorisch
 architectuurhist.
 stedenbouwk.
 /ensemble
 authenticiteit
 zeldzaamheid

G.N. Schutterlaan 4 **x xx xx xx x**
 Dwarshuisboerderij uit circa 1870. Symmetrisch opgezet voorhuis onder kap met wolfseinden. Uitgevoerd in ambachtelijk-traditionele trant. Gelegen op deels omgracht erf met bruggetje. Beeldbepalende ligging in het lint in rij met meer karakteristieke bebouwing.



G.N. Schutterlaan 8 **x xx x x x**
 Woonhuis uit circa 1920. Villavormig woonhuis onder samengestelde kap. Uitgevoerd met kenmerken van Vernieuwingsstijl. Beeldbepalende ligging in het lint in rij met meer karakteristieke bebouwing.



Kapelstraat 1 **xx xx xx x xx**
 Café uit circa 1860 met oudere kern uit 1762. Pand op rechthoekige plattegrond uitgevoerd in ambachtelijk-traditionele trant. Met vier lindes aan de voorzijde. Zeer beeldbepalende ligging in de kern van Thesinge nabij de kerk.



Kapelstraat 7 **x xx xx x**
 Kop-hals-romp boerderij uit circa 1850. Uitgevoerd in ambachtelijk-traditionele trant. Beeldbepalend gelegen in de kern van Thesinge in gedeelte met meer karakteristieke bebouwing.



cultuurhistorisch
 architectuurhist.
 stedenbouwk.
 /ensemble
 authenticiteit
 zeldzaamheid

Kapelstraat 9 **xx xx xxx xx x**
 Schoolmeesterswoning uit 1910. Villavormig woonhuis voorzien van kenmerkende trapgevel en hoefijzervormig venster. Ensemble met naastgelegen openbare lagere school.



Kapelstraat 16 **xx xx xx x x**
 Voormalige smederij uit circa 1900. Uitgevoerd als swarshuisboerderij met schuur en kleinere bijshuur in ambachtelijk traditionele trant. Zeer beeldbepalende hoekligging in de kern van het dorp.



Kerkstraat 2 **x xx xx x x**
 Kop-rompboerderij uit 1851. Uitgevoerd in ambachtelijk-traditionele trant. Zeer beeldbepalende ligging aan kruising in de kern van Thesinge in gedeelte met meer karakteristieke bebouwing.



Kerkstraat 4 **xx x xxx x x**
 Schoolmeesterswoning uit circa 1925 behorende bij naastgelegen Gereformeerde school. Pand op nagenoeg vierkante plattegrond onder mansarekap. Ensemble met naastgelegen schoolgebouw. Beeldbepalende ligging aan de Kerkstraat.



cultuurhistorisch
 architectuurhist.
 stedenbouwk.
 /ensemble
 authenticiteit
 zeldzaamheid

Kapelstraat 11 **xx xx xxx x x**
 Voormalige openbare lagere school. Wit geschilderd pand onder dubbel schilddak. Ensemble met naastgelegen schoolmeesterswoning. Met schoolplein aan voorzijde. Zeer beeldbepalende ligging in de kern van Thesinge.



Kerkstraat 3 **xx xx xxx x xx**
 Schoolmeesterswoning uit 1883. Behorende bij naastgelegen schoolgebouw. Symmetrisch opgezet woonhuis onder schilddak met nokschorstenen. Voorzien van omlijsting rond entree. Ensemble met naastgelegen schoolgebouw, kerk en pastorie. Beeldbepalende ligging aan de Kerkstraat.



Kerkstraat 5 **xx xx xx xx**
 Voormalige Gereformeerde school uit circa 1880. Tot 1921 in gebruik geweest. Ensemble met naastgelegen meesterswoning, kerk en pastorie. Beeldbepalende teruggerooide ligging aan de Kerkstraat.



cultuurhistorisch
 architectuurhist.
 stedenbouwk.
 /ensemble
 authenticiteit
 zeldzaamheid

Kerkstraat 6 **xx xx xxx xx xx**
 Gereformeerde lagere school uit 1921. Gebouwd als middengangsschool. Met schoolplein met hek aan voorzijde. Ensemble met naastgelegen meesterswoning. Zeer beeldbepalende ligging aan de Kerkstraat.



Kerkstraat 10 **x xx xx x x**
 Dwarshuis uit circa 1910. Asymmetrisch opgezet voorhuis onder schilddak met nokschoustenen. Gelegen op ruim erf naast Geweide. Beeldbepalende ligging in de kern van Thesinge.



Luddestraat 1 **x x xx x x**
 Woonhuis uit circa 1890. Voorhuis uitgevoerd als asymmetrisch opgezet dwarshuis onder schilddak met nokschoustenen. Ensemble met Luddestraat 3. Beeldbepalende ligging in de kern van Thesinge.



Luddestraat 5 **xx x x xx**
 Voormalig kerkgebouw Christelijk Gereformeerde kerk. Met woonhuis uit circa 1920. Kerkgebouw uitgevoerd als schuurkerk in ambachtelijk-traditionele trant. In gebruik tot bouw nieuwe kerk aan de Molenweg. Beeldbepalend gelegen aan de Luddestraat.



cultuurhistorisch
 architectuurhist.
 stedenbouwk.
 /ensemble
 authenticiteit
 zeldzaamheid

Kerkstraat 8 **x xx xx x x**
 Woonhuis uit circa 1915. Pand op samengestelde plattegrond met enige kenmerken van Vernieuwingsstijl. Beeldbepalende ligging naast school aan de Kerkstraat.



Kerkstraat 11 **x xx xx x x**
 Boerderij van het Oldambtster type uit 1877. Uitgevoerd in ambachtelijk-traditionele trant. Gelegen op erf met stookhut en nabij brug over het Geweide. Voorhuis gericht op het water.



Luddestraat 3 **x x xx x x**
 Dwarshuisboerderij uit circa 1890. Voorhuis uitgevoerd als asymmetrisch opgezet dwarshuis onder schilddak met nokschoustenen. Ensemble met Luddestraat 1. Beeldbepalende ligging in de kern van Thesinge.



Moeshorn 2 **x xx x xx x**
 Woonhuis uit circa 1935 met inpandige schuur aan achterzijde. Uitgevoerd in Interbellum architectuur. Voorhuis voorzien van kenmerkende schoorsteen. Beeldbepalende ligging aan de Moeshorn.



cultuurhistorisch
 architectuurhist.
 stedenbouwk.
 /ensemble
 authenticiteit
 zeldzaamheid

Molenweg 20 **xx** **x** **xx** **x** **x**

Christelijk Gereformeerde kerk uit circa 1950. In latere fase aan achterzijde uitgebreid. Zaalkerk uitgevoerd in sobere wederopbouw architectuur. Ensemble met naastgelegen pastorie. Beeldbepalende ligging aan de Molenweg.



Molenweg 22 **xx** **x** **xx** **x** **x**

Pastorie uit circa 1955 behorende bij Christelijk Gereformeerde kerk. Uitgevoerd in sobere wederopbouw architectuur. Ensemble met naastgelegen kerkgebouw. Beeldbepalende ligging aan de Molenweg.



cultuurhistorisch
 architectuurhist.
 stedenbouwk.
 /ensemble
 authenticiteit
 zeldzaamheid

Molenweg 21 **x** **xx** **x** **x** **x**

Woonhuis met schuur uit circa 1925. Villavormig woonhuis op samengestelde plattegrond. Voorzien van inpandig balkon en erker. Beeldbepalende ligging aan de Molenweg.





Molenweg bij 29 **xx** **xx** **x** **xx** **x**

Baarhuisje uit 1873 gelegen op begraafplaats. Begraafplaats behorende bij Gereformeerde kerk en vanaf 1927 ook bij de Hervormde kerk. Baarhuisje onder zadeldak voorzien van sierlijst en roosvenster.



cultuurhistorisch
 architectuurhist.
 stedenbouwk.
 /ensemble
 authenticiteit
 zeldzaamheid

cultuurhistorisch
 architectuurhist.
 stedenbouwk.
 /ensemble
 authenticiteit
 zeldzaamheid

		<p>Rijksweg 273 xx xx xx x</p> <p>Café Winneweer uit circa 1880 met oudere kern. Pand op samengestelde plattegrond, deels voorzien van witte blokbepleistering. Zeer beeldbepalend gelegen op kruising Rijksweg-Delleweg en aan het Damsterdiep.</p>	
<p>Stadsweg 88 xx x xx x xx</p> <p>Fabriekspijp behorende bij houtzagerij Nanninga, gesticht in 1858. Gemetselde pijp voorzien van spanbanden. In ambachtelijk-traditionele trant. Beeldbepalend voor het silhouet van Winneweer.</p>		<p>Stadsweg 90-92 xx x xx x x</p> <p>Dubbel woonhuis uit circa 1915 behorende bij houtzagerij Nanninga. Wit gepleisterd pand voorzien van twee topgevels. Uitgevoerd met kenmerken van Vernieuwingsstijl. Beeldbepalende ligging naast houtzagerij aan de Stadsweg.</p>	
<p>Stadsweg 114 xx x xx x x</p> <p>Voormalige directeurswoning uit circa 1910. Behorende bij houtzagerij Nanninga. Wit geschilderde villa voorzien van kenmerkende driezijdige uitbouw. Beeldbepalende teruggerooidde ligging aan de Stadsweg.</p>		<p>Stadsweg 151 xx x x x x</p> <p>Voormalige winkel-woning uit circa 1925. Heeft dienst gedaan als slagerij. Pand onder mansarde kap uitgevoerd in Interbellum architectuur. Met aanbouw aan achterzijde van later datum. Beeldbepalende ligging aan de Stadsweg.</p>	

cultuurhistorisch
 architectuurhist.
 stedenbouwk.
 /ensemble
 authenticiteit
 zeldzaamheid

Kerkhorn 2 **xxx xx xxx xx xx**
 Pastorie bij Rijksmonumentale kerk. Gebouwd rond 1700, verbouwd in 1863. Blokvormig pand in classicistische stijl op rechthoekige plattegrond en aanbouw aan achterzijde. Beeldbepalend gelegen naast kerk op wierde (rijksmonumenten).



cultuurhistorisch
 architectuurhist.
 stedenbouwk.
 /ensemble
 authenticiteit
 zeldzaamheid

Woldjerweg 5 **x xx xx x x**
 Oldambtster boerderij met krimpen. Gebouwd in 1891 door Oeds de Leeuw Wieland. Voorhuis met zaadzoldervensters en kroonlijst. Beeldbepalend gelegen aan doorgaande weg. Voorhuis gericht naar Woldjerweg 3 welke ook in aanmerking komt als karakteristiek.



cultuurhistorisch
 architectuurhist.
 stedenbouwk.
 /ensemble
 authenticiteit
 zeldzaamheid

Bouwerschapweg bij 70 **XX XX XX XX XX**
 Begraafplaats met lijkhuisje en toegangshek uit 1924. Behorende bij de Nederlands Hervormde kerk (Rijksmonument). Rechthoekige begraafplaats met vier vlakken en centraal gelegen lijkhuisje. Via laan verbonden met de kerk.



Hoofdweg 10 **x XX x XX XX**
 Woonhuis met garage uit circa 1930. Woning onder mansardekap en garage onder zadeldak. Uitgevoerd in Interbellum architectuur. Beeldbepalende ligging op ruim perceel aan de Hoofdweg.



Hoofdweg 21 **x x XX x x**
 Woonhuis uit circa 1925. Woning onder kenmerkende kap. Met enige kenmerken van Interbellum architectuur. Zeer beeldbepalende ligging in de kern van Woltersum.



K. de Boerweg 9 **XX x x x XXX**
 Woonhuis in streekeigen type met kenmerkende driezijdige uitbouw aan voorzijde. Gebouwd door lokale timmerman. In ambachtelijk-traditionele trant. Beeldbepalend gelegen aan de K. de Boerweg.



cultuurhistorisch
 architectuurhist.
 stedenbouwk.
 /ensemble
 authenticiteit
 zeldzaamheid

Hoofdweg 2 **XX XX XX x XX**
 Herberg-café uit circa 1900. Eenlaags pand onder schilddak en voorzien van kenmerkende streekeigen uitbouw. Zeer beeldbepalende hoekligging nabij de brug over de Lustige Maar (Rijksmonument).



Hoofdweg 13a **XX x XX x x**
 Voormalig woonhuis met bakkerij uit circa 1850. Heeft tevens dienst gedaan als winkel en café. Beeldbepalende ligging in straat met meer middenstand in de kern van het dorp.



Hoofdweg 23 **x x XX x x**
 Dwarshuis uit circa 1910. Symmetrisch opgezet woonhuis onder schilddak met nokschoorstenen. Beeldbepalende ligging in het lint aan de Hoofdweg.



K. de Boerweg 22 **XX XX x XX XXX**
 Woonhuis in streekeigen type met kenmerkende driezijdige uitbouw aan voorzijde. Gebouwd door lokale timmerman. In ambachtelijk-traditionele trant. Beeldbepalend gelegen aan de K. de Boerweg.



cultuurhistorisch
 architectuurhist.
 stedenbouwk.
 /ensemble
 authenticiteit
 zeldzaamheid

K. de Boerweg 43 **xx x x x xxx**
 Woonhuis in streekeigen type met kenmerkende driezijdige uitbouw aan voorzijde. Gebouwd door lokale timmerman. In ambachtelijk-traditionele trant. Beeldbepalende ligging aan het Eemskanaal.



Kerkpad 8 **xx x xx x**
 Woonhuis uit circa 1900. Asymmetrisch opgezet woonhuis op samengestelde plattegrond. Gebouwd in ambachtelijk-traditionele trant. Op locatie van voormalige pastorie. Zeer beeldbepalend gelegen aan het Kerkpad naast de kerk.



Kollerijweg 14 **x xx xx x x**
 Dwarshuis uit circa 1890. Symmetrisch opgezet voorhuis voorzien van rijk gedecoreerde omlijsting rond vensters. Beeldbepalende ligging in het lint aan de Kollerijweg.



Hoofdweg 27 **xx x xx x x**
 Pastorie uit circa 1950 behorende bij Hervormde kerk. Tweelaags pand met aangebouwde garage uitgevoerd in Wederopbouwarchitectuur. Ensemble met kerk aan het Kerkpad. Beeldbepalend gelegen aan de Hoofdweg in de kern van Woltersum.



cultuurhistorisch
 architectuurhist.
 stedenbouwk.
 /ensemble
 authenticiteit
 zeldzaamheid

Kerkpad 2 **xx xx xx xx x**
 Voormalig armenhuis uit circa 1850. Eenlaags pand op rechthoekige plattegrond. Uitgevoerd in ambachtelijk-traditionele trant. Beeldbepalende ligging op het voorhof van de kerk.



Kerkpad 10 **xxx xx xx xx x**
 Lagere school uit circa 1950. Pand op rechthoekige plattegrond onder zadeldak met nokschouwen en voorzien van lagere entree. In latere fase aan achterzijde uitgebreid. Gebouwd in Wederopbouwarchitectuur. Beeldbepalende ligging aan het Kerkpad.



Kollerijweg 10 **xx xx x xx x**
 Kleine dwarshuisboerderij uit 1898. Ontworpen door de architect Oeds de Leeuw Wieland. Met asymmetrisch opgezet voorhuis en vensters voorzien van wenkbrouwbogen. Beeldbepalende ligging in het lint aan de Kollerijweg, tegenover de molen.

