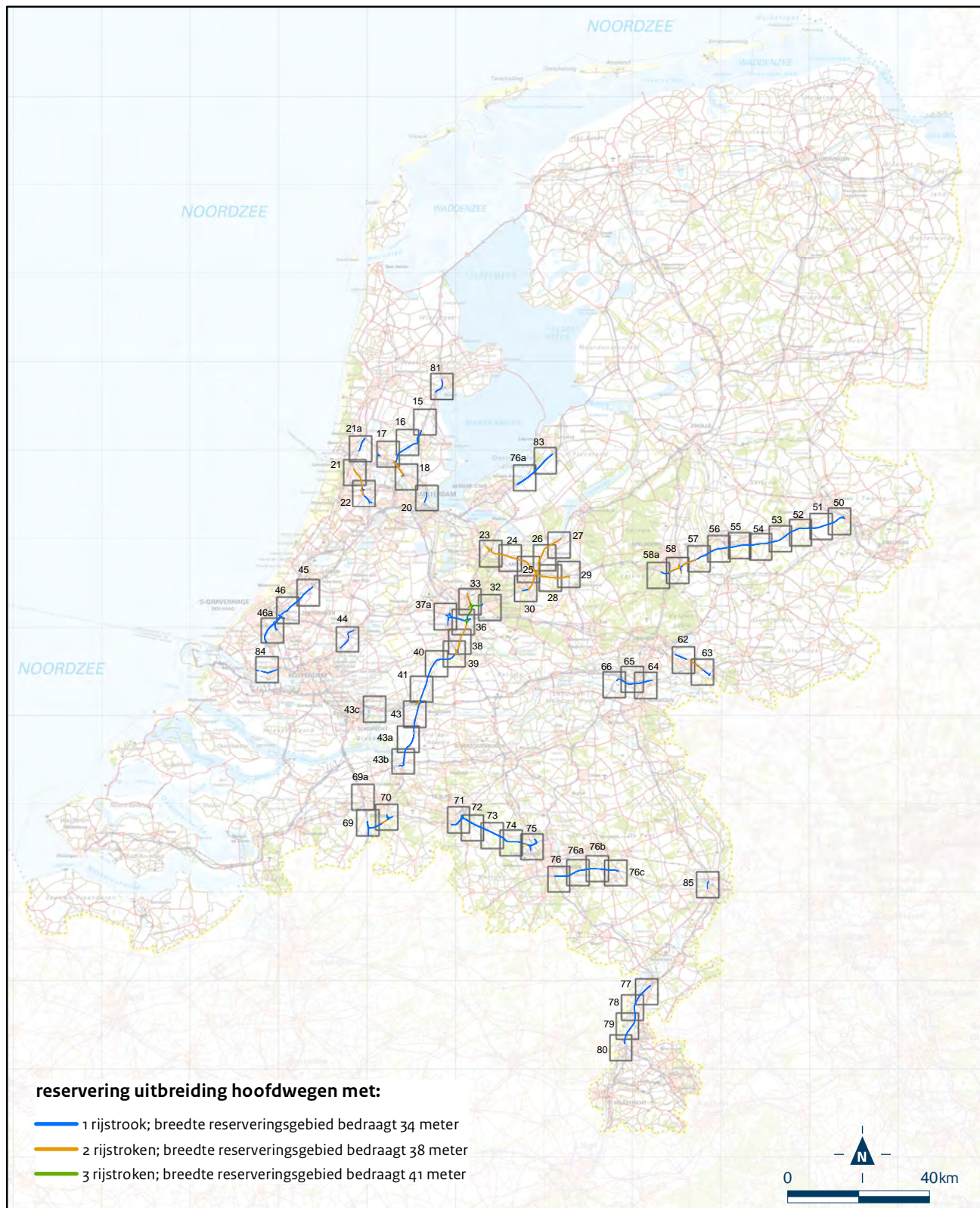


## Bijlage B

### Bijlage 16 bij de Regeling algemene regels ruimtelijke ordening

Overzichtskaart met reserveringsgebieden ten behoeve van de mogelijke uitbreiding van hoofdwegen of delen daarvan



Deze bijlage behoort bij de Regeling algemene regels ruimtelijke ordening

Mij bekend,

De Minister van Infrastructuur en Milieu,

mw. drs. M.H. Schultz van Haegen

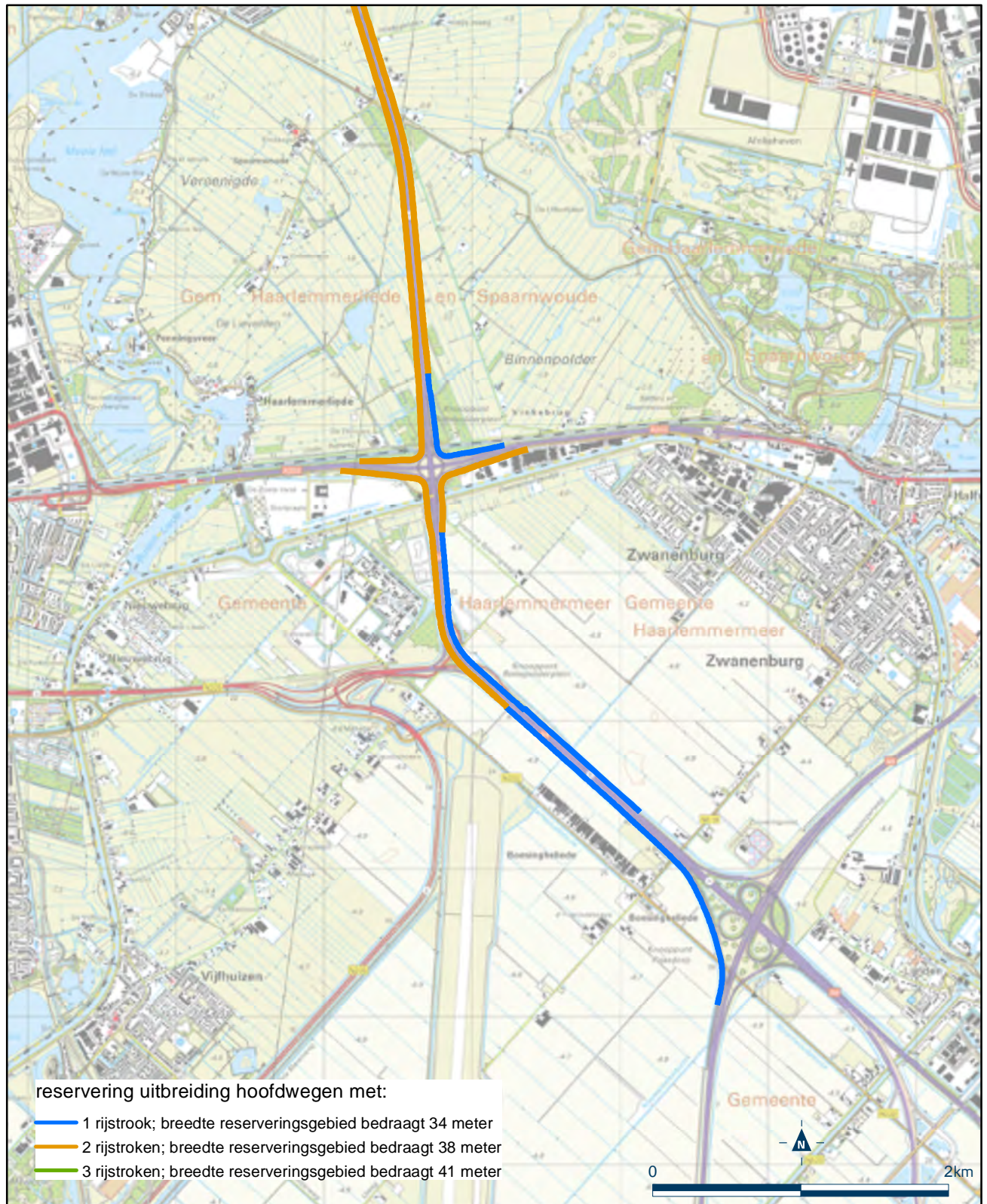
september 2017



## Bijlage C

### Bijlage 16 bij de Regeling algemene regels ruimtelijke ordening

Detailkaart 22 met reserveringsgebieden ten behoeve van de mogelijke uitbreiding van hoofdwegen of delen daarvan



Deze bijlage behoort bij de Regeling algemene regels ruimtelijke ordening

Mij bekend,

De Minister van Infrastructuur en Milieu,

mw. drs. M.H. Schultz van Haegen

september 2017



## Bijlage D

### Bijlage 16 bij de Regeling algemene regels ruimtelijke ordening

Detailkaart 43c met reserveringsgebieden ten behoeve van de mogelijke uitbreiding van hoofdwegen of delen daarvan



Deze bijlage behoort bij de Regeling algemene regels ruimtelijke ordening

Mij bekend,

De Minister van Infrastructuur en Milieu,

mw. drs. M.H. Schultz van Haegen

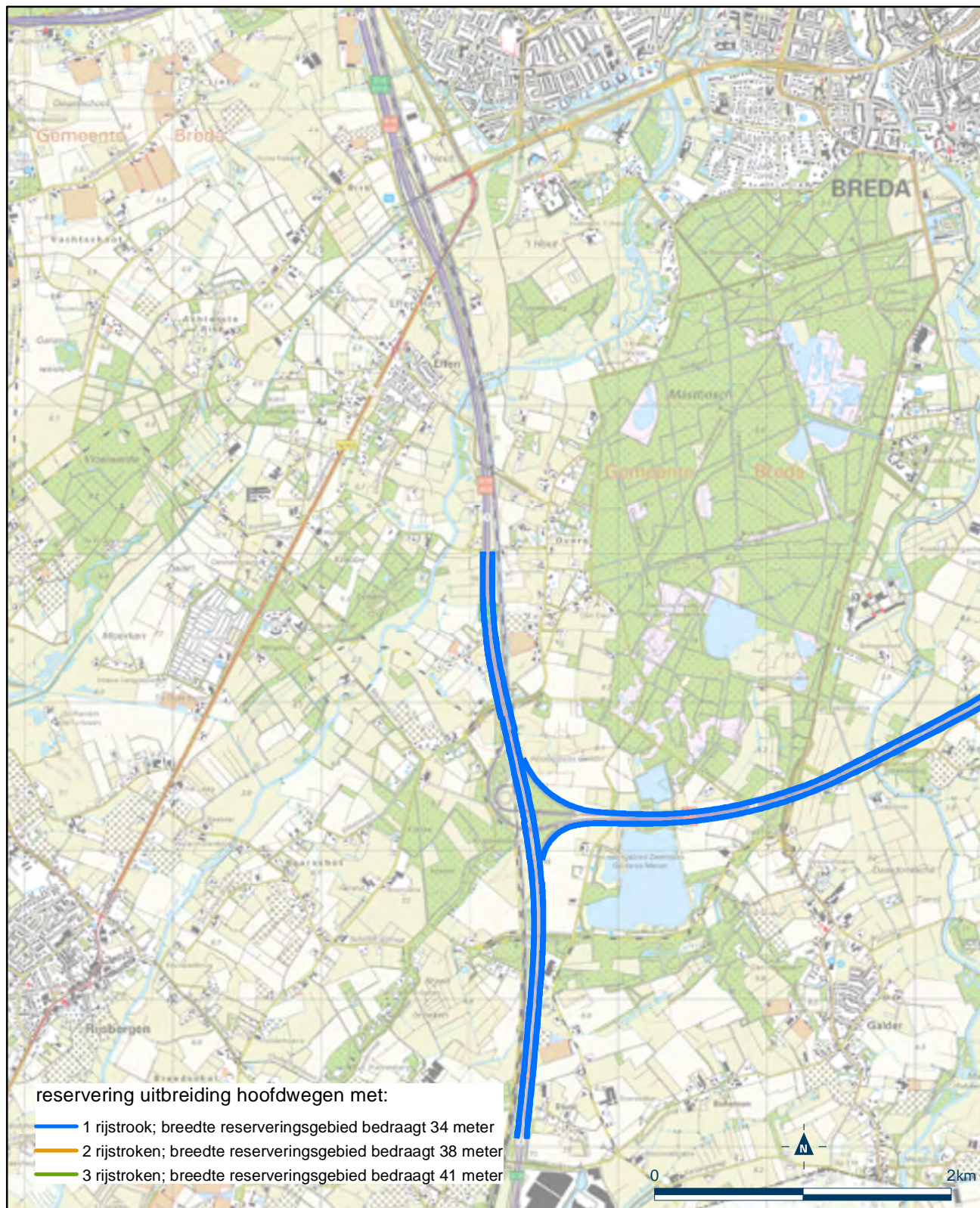
september 2017



## Bijlage E

### Bijlage 16 bij de Regeling algemene regels ruimtelijke ordening

Detailkaart 69 met reserveringsgebieden ten behoeve van de mogelijke uitbreiding van hoofdwegen of delen daarvan



Deze bijlage behoort bij de Regeling algemene regels ruimtelijke ordening

Mij bekend,

De Minister van Infrastructuur en Milieu,

mw. drs. M.H. Schultz van Haegen

september 2017



## Bijlage E

### Bijlage 16 bij de Regeling algemene regels ruimtelijke ordening

detailkaart 70 met reserveringsgebieden ten behoeve van de mogelijke uitbreiding van hoofdwegen of delen daarvan



Deze bijlage behoort bij de Regeling algemene regels ruimtelijke ordening

Mij bekend,

De Minister van Infrastructuur en Milieu,

mw. drs. M.H. Schultz van Haegen

september 2017



## Bijlage E

### Bijlage 16 bij de Regeling algemene regels ruimtelijke ordening

Detailkaart 71 met reserveringsgebieden ten behoeve van de mogelijke uitbreiding van hoofdwegen of delen daarvan



Deze bijlage behoort bij de Regeling algemene regels ruimtelijke ordening

Mij bekend,

De Minister van Infrastructuur en Milieu,

mw. drs. M.H. Schultz van Haegen

september 2017



## Bijlage E

### Bijlage 16 bij de Regeling algemene regels ruimtelijke ordening

Detailkaart 72 met reserveringsgebieden ten behoeve van de mogelijke uitbreiding van hoofdwegen of delen daarvan



Deze bijlage behoort bij de Regeling algemene regels ruimtelijke ordening

Mij bekend,

De Minister van Infrastructuur en Milieu,

mw. drs. M.H. Schultz van Haegen

september 2017



## Bijlage E

### Bijlage 16 bij de Regeling algemene regels ruimtelijke ordening

Detailkaart 73 met reserveringsgebieden ten behoeve van de mogelijke uitbreiding van hoofdwegen of delen daarvan



Deze bijlage behoort bij de Regeling algemene regels ruimtelijke ordening

Mij bekend,

De Minister van Infrastructuur en Milieu,

mw. drs. M.H. Schultz van Haegen

september 2017



## Bijlage E

### Bijlage 16 bij de Regeling algemene regels ruimtelijke ordening

Detailkaart 74 met reserveringsgebieden ten behoeve van de mogelijke uitbreiding van hoofdwegen of delen daarvan



Deze bijlage behoort bij de Regeling algemene regels ruimtelijke ordening

Mij bekend,

De Minister van Infrastructuur en Milieu,

mw. drs. M.H. Schultz van Haegen

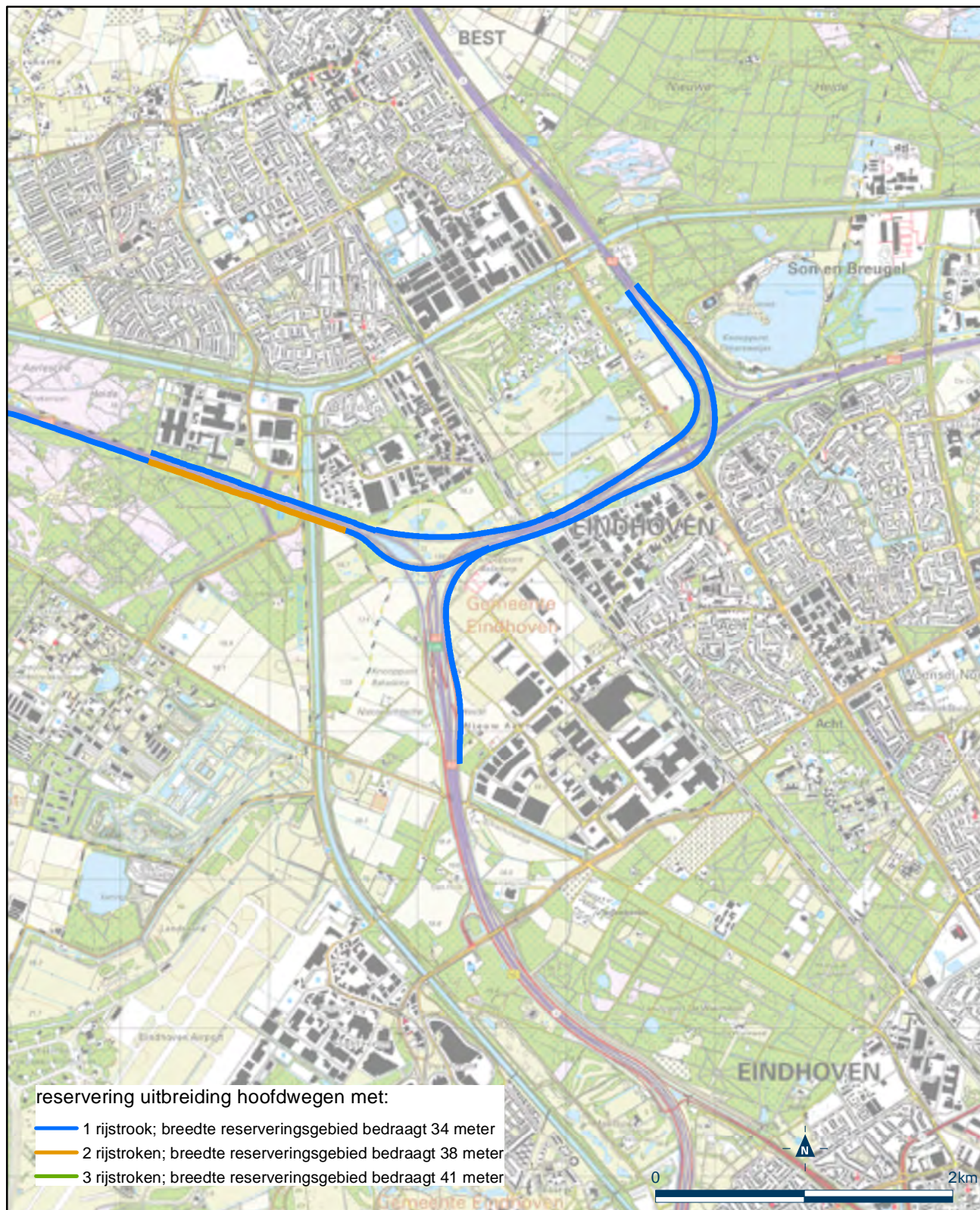
september 2017



## Bijlage E

### Bijlage 16 bij de Regeling algemene regels ruimtelijke ordening

Detailkaart 75 met reserveringsgebieden ten behoeve van de mogelijke uitbreiding van hoofdwegen of delen daarvan



Deze bijlage behoort bij de Regeling algemene regels ruimtelijke ordening

Mij bekend,

De Minister van Infrastructuur en Milieu,

mw. drs. M.H. Schultz van Haegen

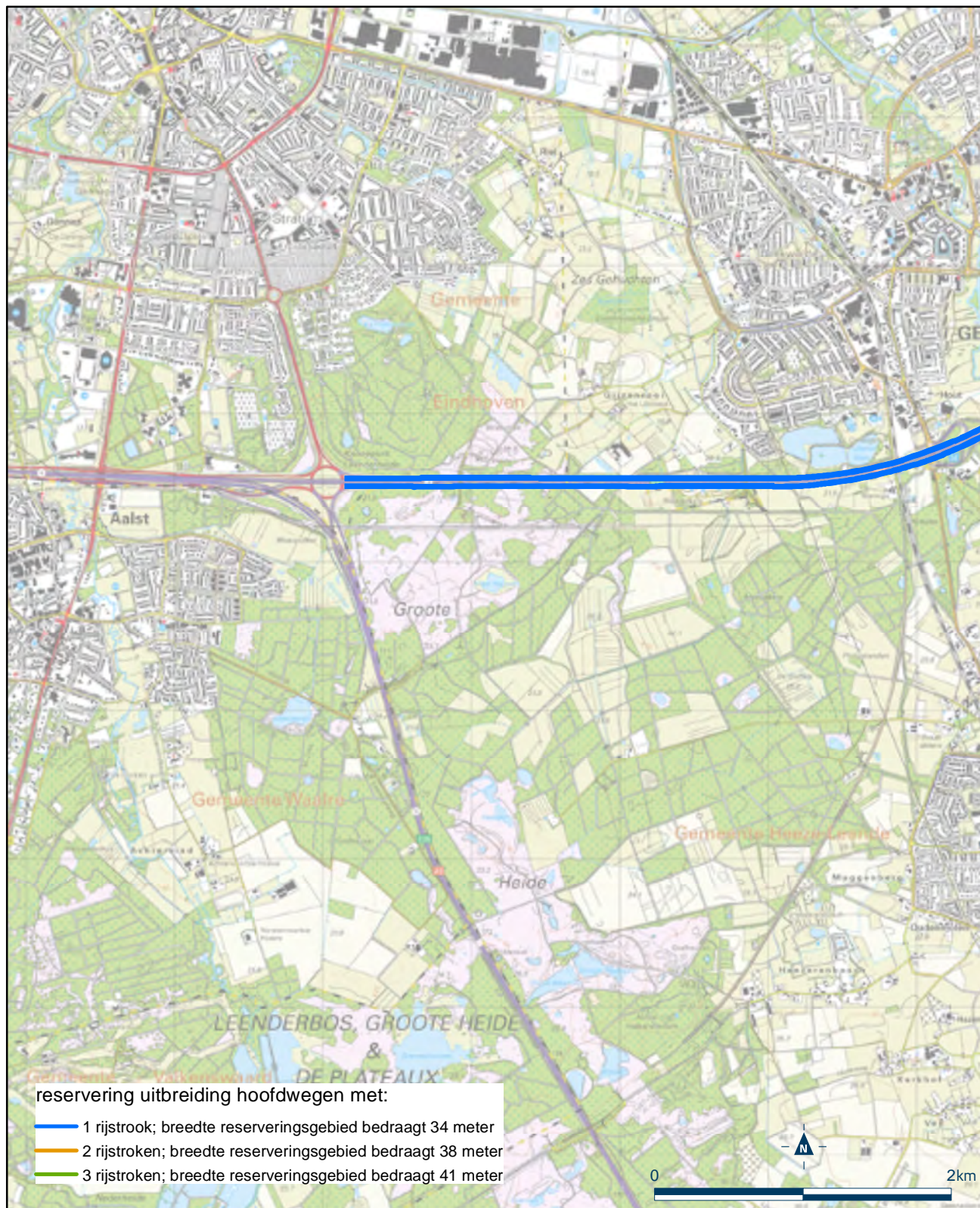
september 2017



## Bijlage F

### Bijlage 16 bij de Regeling algemene regels ruimtelijke ordening

Detailkaart 76 met reserveringsgebieden ten behoeve van de mogelijke uitbreiding van hoofdwegen of delen daarvan



Deze bijlage behoort bij de Regeling algemene regels ruimtelijke ordening

Mij bekend,

De Minister van Infrastructuur en Milieu,

mw. drs. M.H. Schultz van Haegen

september 2017



## Bijlage F

### Bijlage 16 bij de Regeling algemene regels ruimtelijke ordening

Detailkaart 76a met reserveringsgebieden ten behoeve van de mogelijke uitbreiding van hoofdwegen of delen daarvan



Deze bijlage behoort bij de Regeling algemene regels ruimtelijke ordening

Mij bekend,

De Minister van Infrastructuur en Milieu,

mw. drs. M.H. Schultz van Haegen

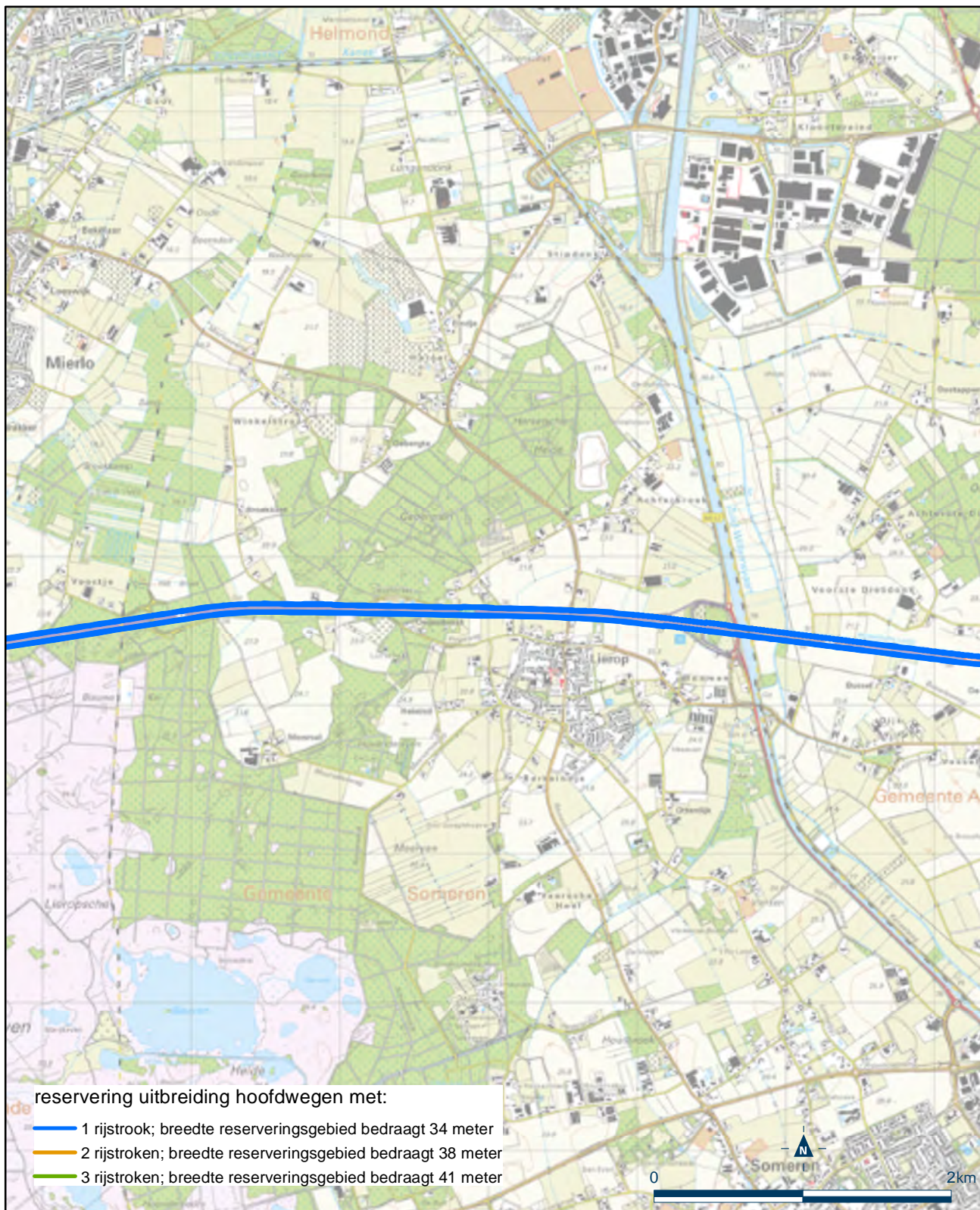
september 2017



## Bijlage F

### Bijlage 16 bij de Regeling algemene regels ruimtelijke ordening

Detailkaart 76b met reserveringsgebieden ten behoeve van de mogelijke uitbreiding van hoofdwegen of delen daarvan



Deze bijlage behoort bij de Regeling algemene regels ruimtelijke ordening

Mij bekend,

De Minister van Infrastructuur en Milieu,

mw. drs. M.H. Schultz van Haegen

september 2017



## Bijlage F

### Bijlage 16 bij de Regeling algemene regels ruimtelijke ordening

Detailkaart 76c met reserveringsgebieden ten behoeve van de mogelijke uitbreiding van hoofdwegen of delen daarvan



Deze bijlage behoort bij de Regeling algemene regels ruimtelijke ordening

Mij bekend,

De Minister van Infrastructuur en Milieu,

mw. drs. M.H. Schultz van Haegen

september 2017



## Bijlage G

### Bijlage 16 bij de Regeling algemene regels ruimtelijke ordening

Detailkaart 85 met reserveringsgebieden ten behoeve van de mogelijke uitbreiding van hoofdwegen of delen daarvan



Deze bijlage behoort bij de Regeling algemene regels ruimtelijke ordening

Mij bekend,

De Minister van Infrastructuur en Milieu,

mw. drs. M.H. Schultz van Haegen

september 2017