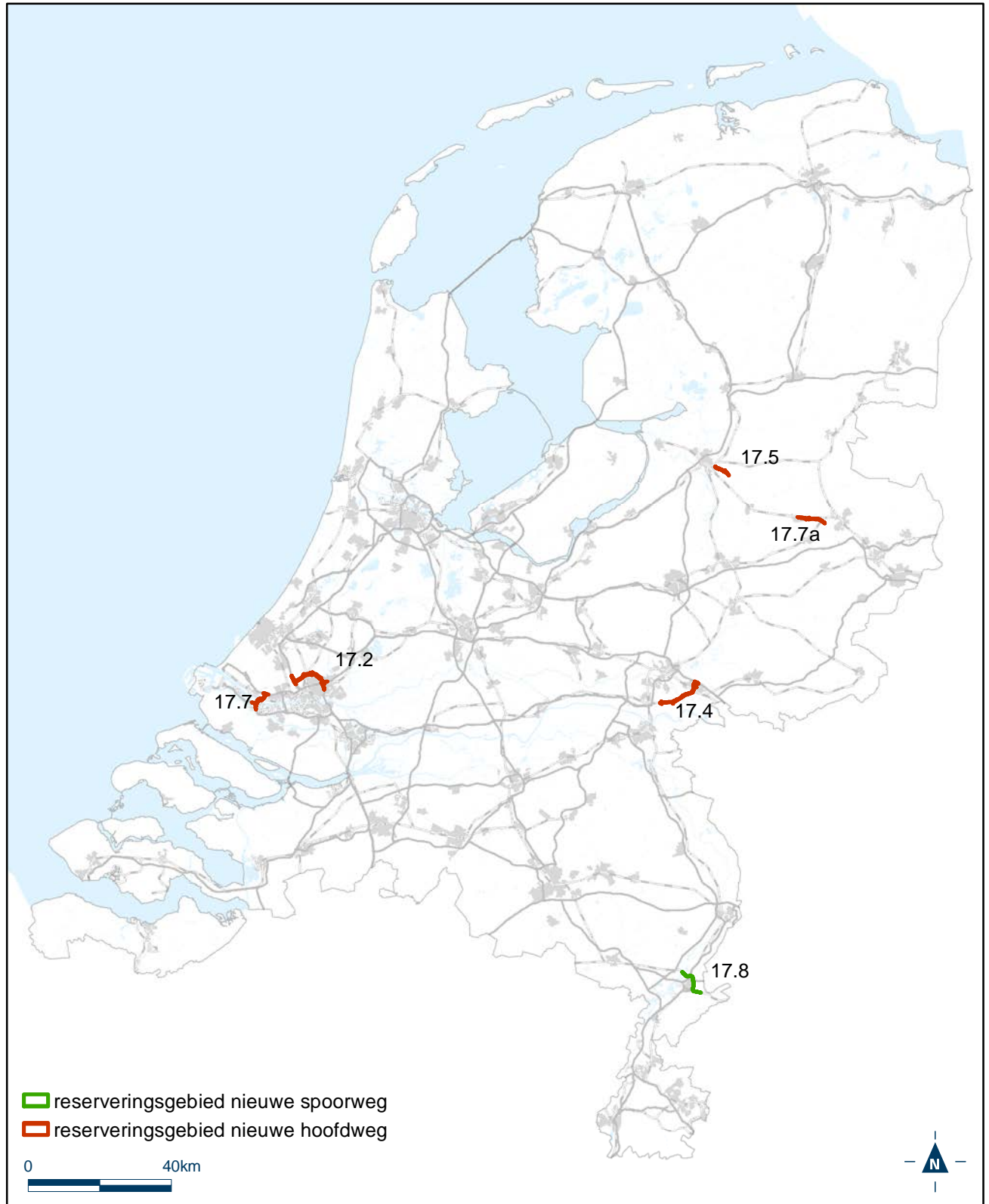


Bijlage W

Bijlage 17 bij de Regeling algemene regels ruimtelijke ordening

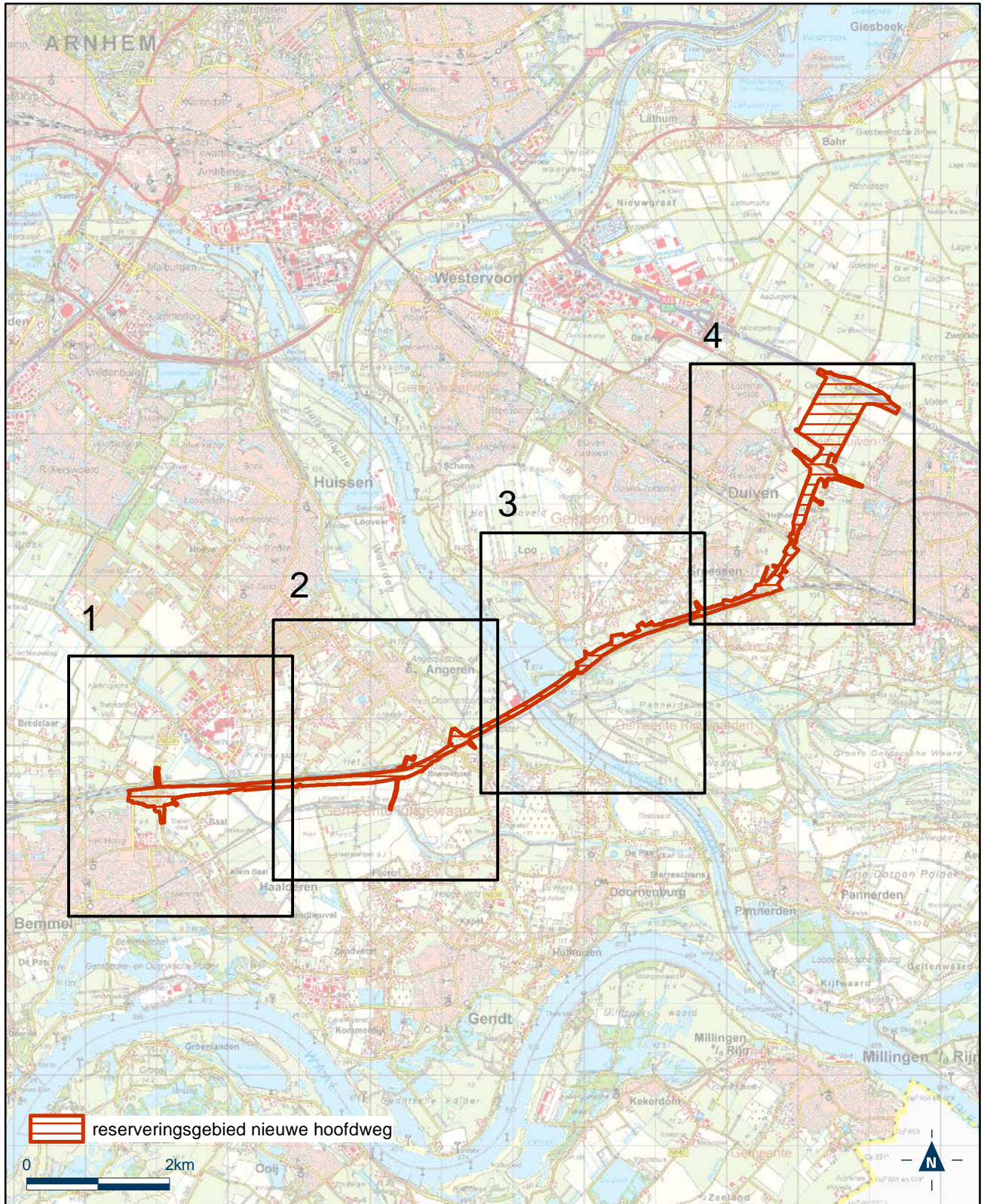
Overzichtskaart met reserveringsgebieden ten behoeve van de mogelijke aanleg van nieuwe hoofdwegen of landelijke spoorwegen



Bijlage X

Bijlage 17.4 bij de Regeling algemene regels ruimtelijke ordening

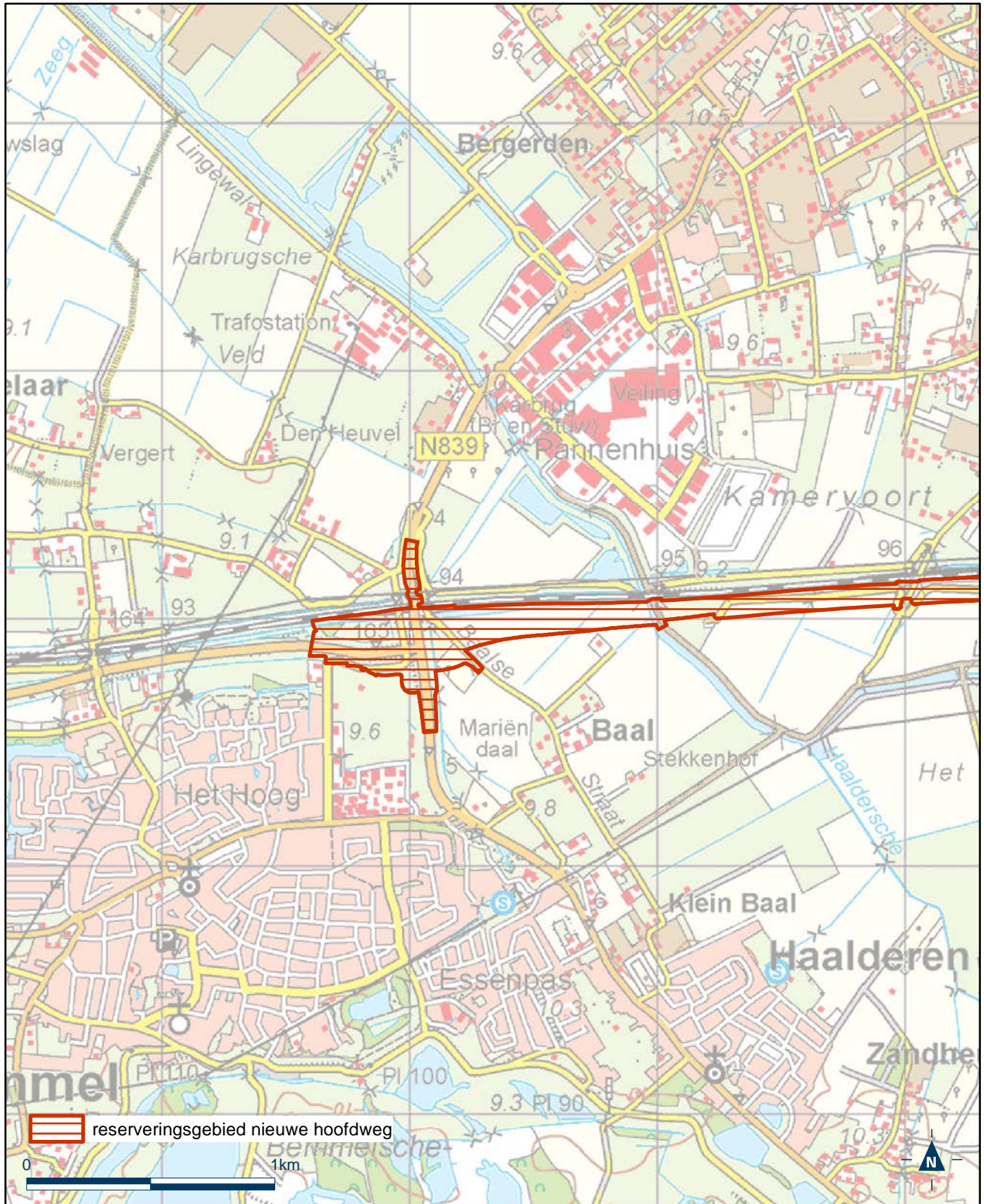
Overzichtskaart reserveringsgebied nieuwe hoofdweg Ressen - Oudbroeken A12/A15 (ViA15)



Bijlage X

Bijlage 17.4 bij de Regeling algemene regels ruimtelijke ordening

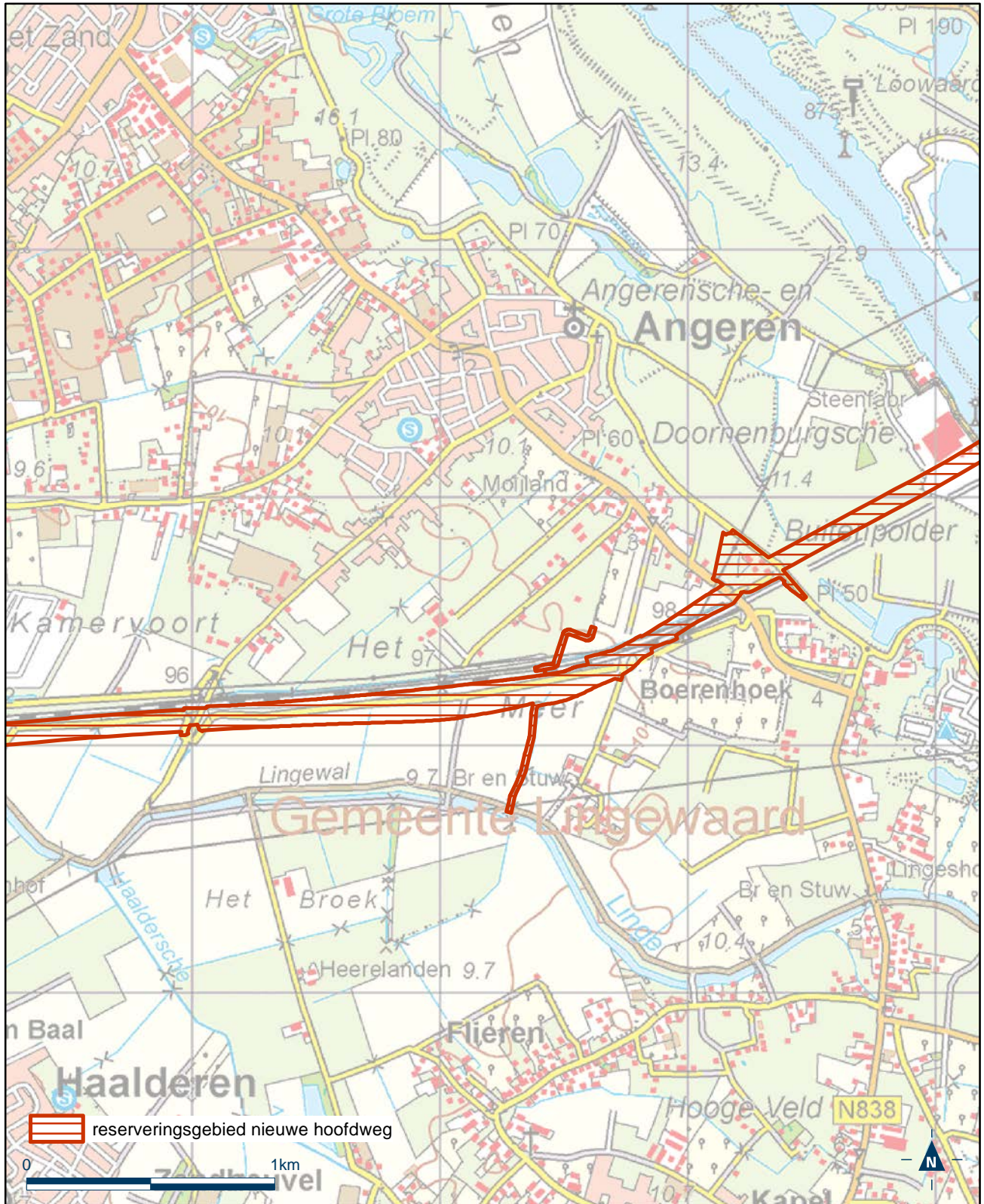
Detailkaart 1 reserveringsgebied nieuwe hoofdweg Ressen-Oudbroeken A12/A15 (ViA15)



Bijlage X

Bijlage 17.4 bij de Regeling algemene regels ruimtelijke ordening

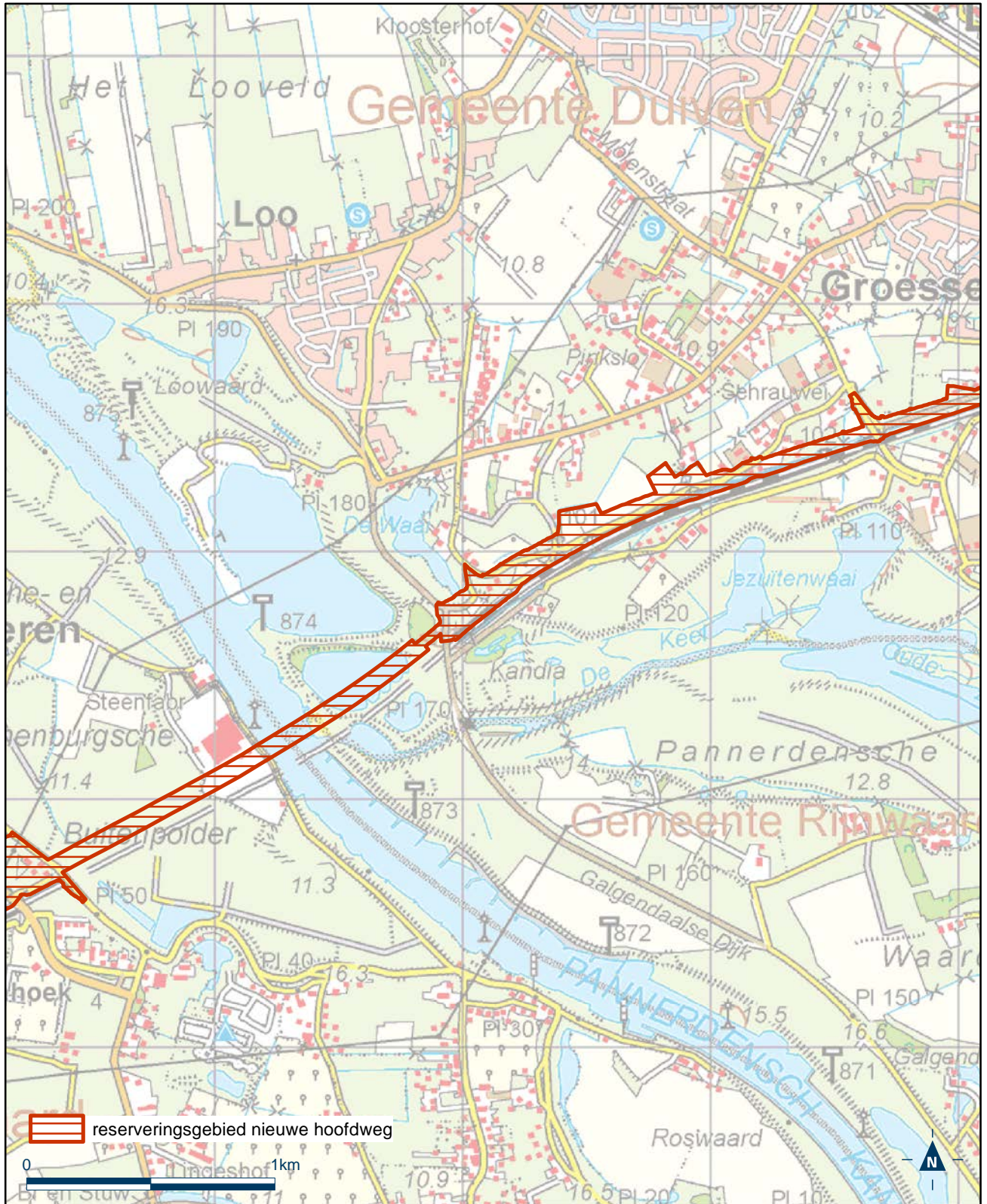
Detailkaart 2 reserveringsgebied nieuwe hoofdweg Ressen-Oudbroeken A12/A15 (VI A15)



Bijlage X

Bijlage 17.4 bij de Regeling algemene regels ruimtelijke ordening

Detailkaart 3 reserveringsgebied nieuwe hoofdweg Ressen-Oudbroeken A12/A15 (ViA15)



Bijlage X

Bijlage 17.4 bij de Regeling algemene regels ruimtelijke ordening

Detailkaart 4 reserveringsgebied nieuwe hoofdweg Ressen-Oudbroeken A12/A15 (ViA15)

