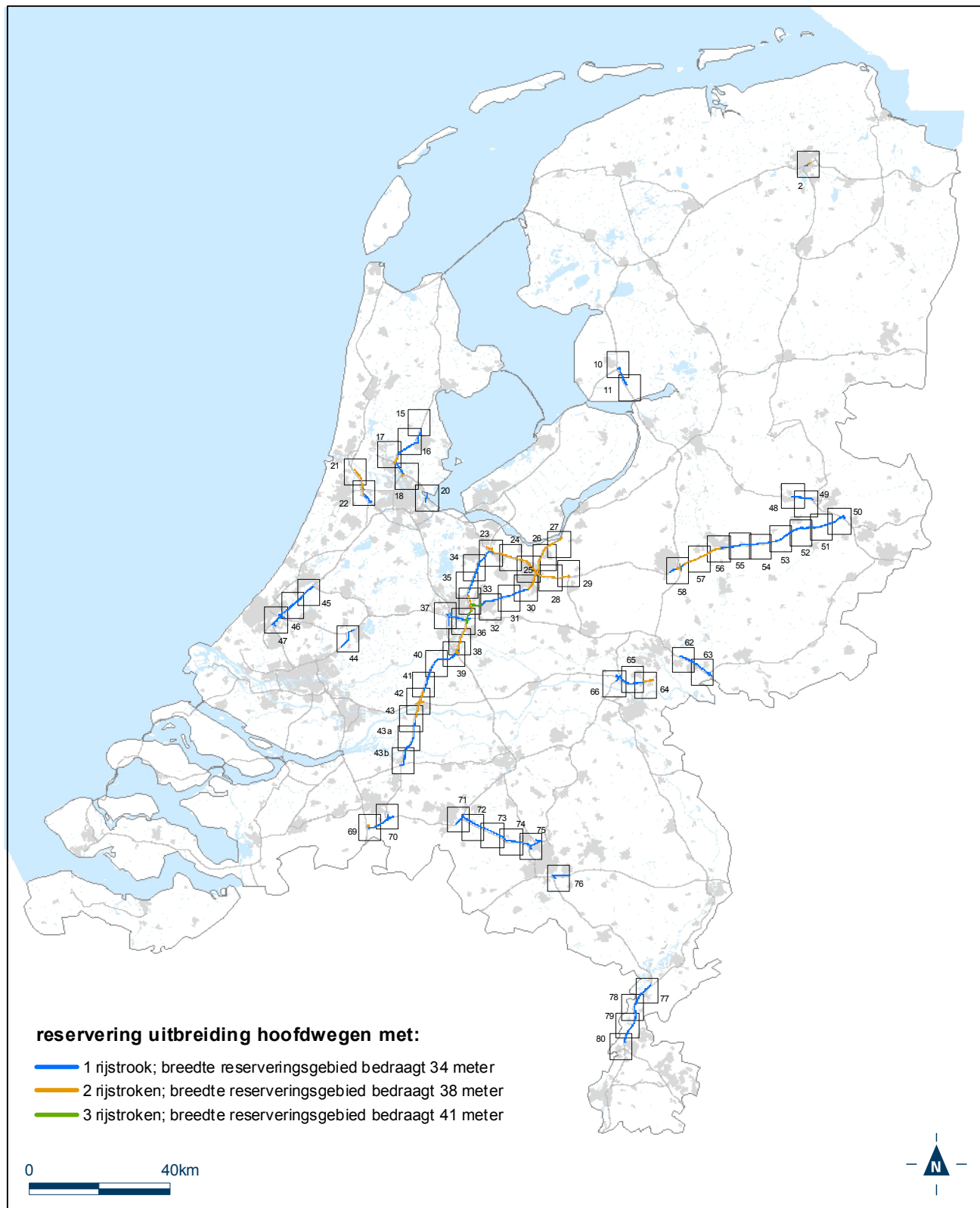


## Bijlage M

### Bijlage 16 als bedoeld in artikel 3.1, eerste lid, van de Regeling algemene regels ruimtelijke ordening

Overzichtskaart met reserveringsgebieden ten behoeve van de mogelijke uitbreiding van hoofdwegen of delen daarvan



Deze bijlage behoort bij de Regeling algemene regels ruimtelijke ordening

Mij bekend,

De Minister van Infrastructuur en Milieu,

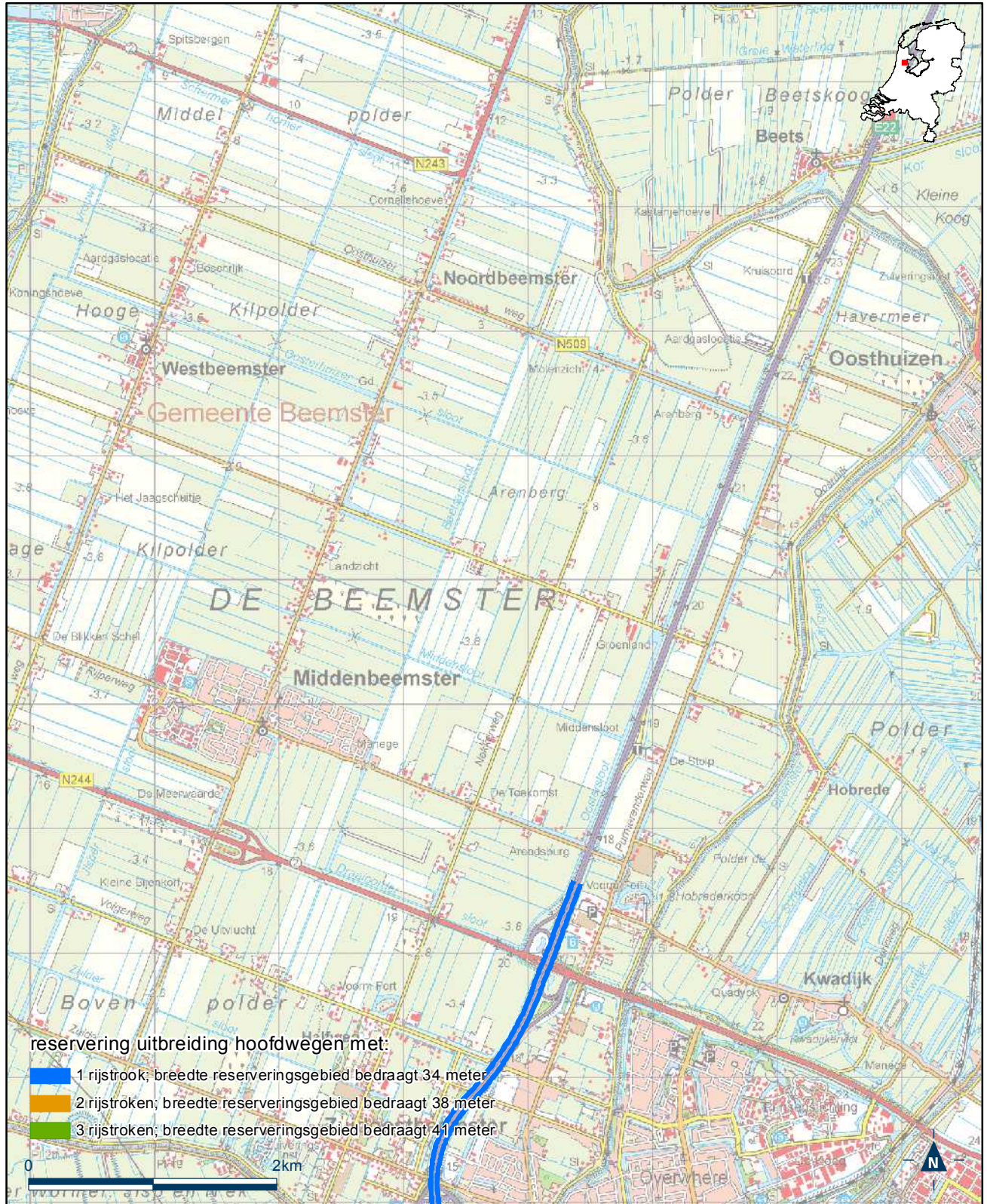
mw. drs. M.H. Schultz van Haegen

12 juni 2014

## Bijlage N

### Bijlage 16 als bedoeld in artikel 3.1, eerste lid, van de Regeling algemene regels ruimtelijke ordening

Detailkaart 15 met reserveringsgebieden ten behoeve van de mogelijke uitbreiding van hoofdwegen of delen daarvan



Deze bijlage behoort bij de Regeling algemene regels ruimtelijke ordening

Mij bekend,

De Minister van Infrastructuur en Milieu,

mw. drs. M.H. Schultz van Haegen

12 juni 2014

# Bijlage O

## Bijlage 16 als bedoeld in artikel 3.1, eerste lid, van de Regeling algemene regels ruimtelijke ordening

Detailkaart 17 met reserveringsgebieden ten behoeve van de mogelijke uitbreiding van hoofdwegen of delen daarvan



Deze bijlage behoort bij de Regeling algemene regels ruimtelijke ordening

Mij bekend,

De Minister van Infrastructuur en Milieu,

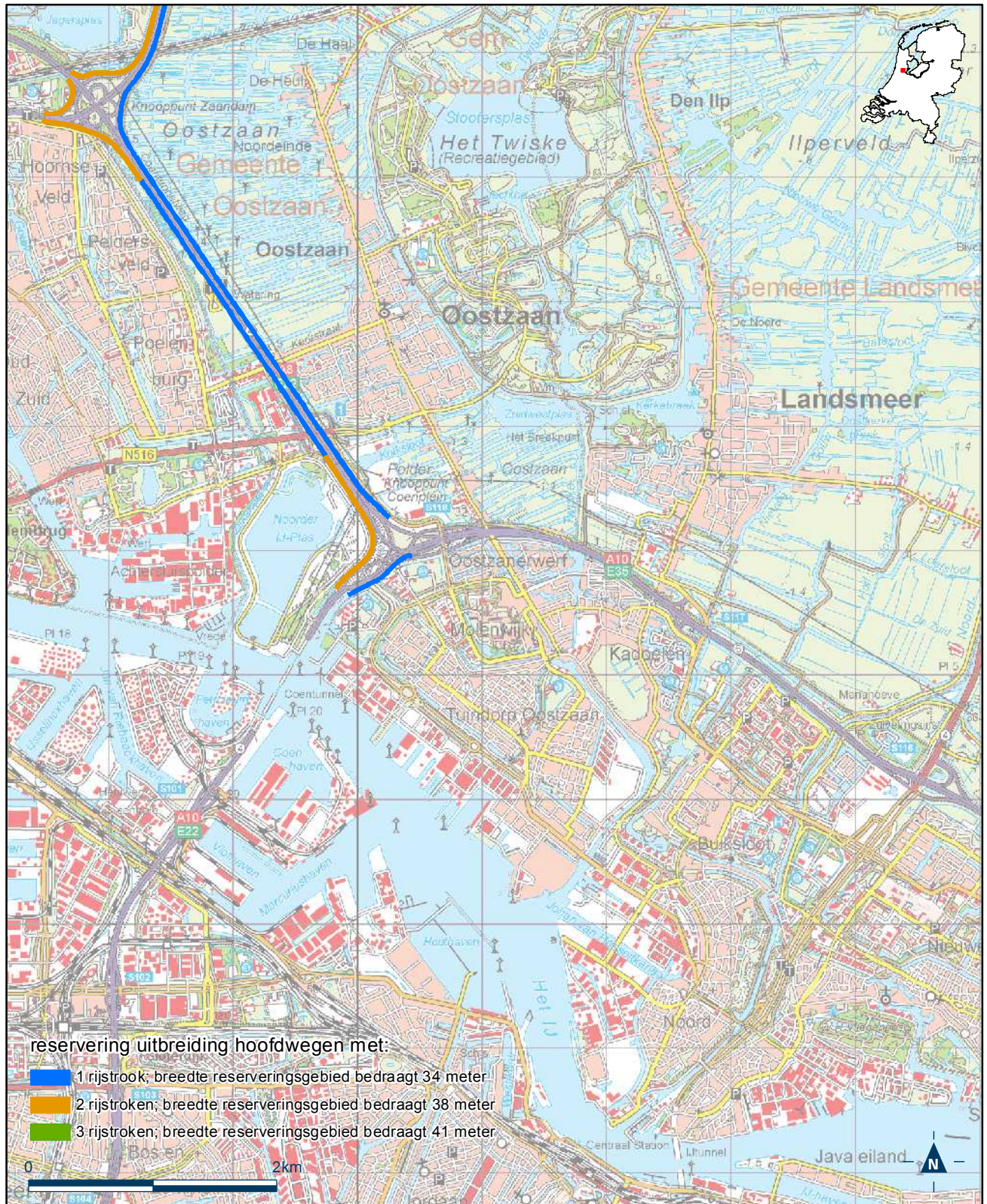
mw. drs. M.H. Schultz van Haegen

12 juni 2014

## Bijlage P

### Bijlage 16 als bedoeld in artikel 3.1, eerste lid, van de Regeling algemene regels ruimtelijke ordening

Detailkaart 18 met reserveringsgebieden ten behoeve van de mogelijke uitbreiding van hoofdwegen of delen daarvan



Deze bijlage behoort bij de Regeling algemene regels ruimtelijke ordening

Mij bekend,

De Minister van Infrastructuur en Milieu,

mw. drs. M.H. Schultz van Haegen

12 juni 2014

## Bijlage Q

### Bijlage 16 als bedoeld in artikel 3.1, eerste lid, van de Regeling algemene regels ruimtelijke ordening

Detailkaart 20 met reserveringsgebieden ten behoeve van de mogelijke uitbreiding van hoofdwegen of delen daarvan



Deze bijlage behoort bij de Regeling algemene regels ruimtelijke ordening

Mij bekend,

De Minister van Infrastructuur en Milieu,

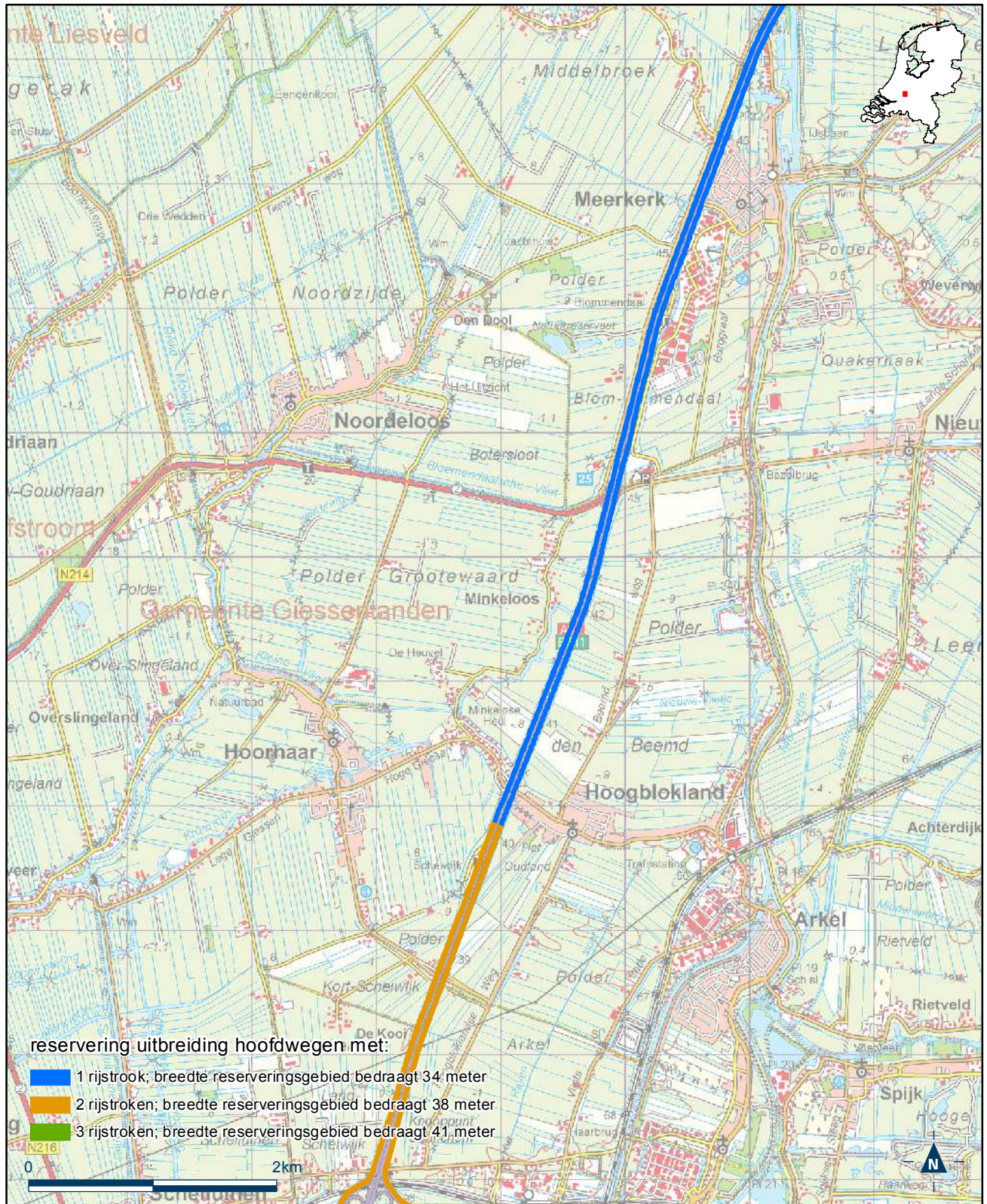
mw. drs. M.H. Schultz van Haegen

12 juni 2014

## Bijlage R

### Bijlage 16 als bedoeld in artikel 3.1, eerste lid, van de Regeling algemene regels ruimtelijke ordening

Detailkaart 41 met reserveringsgebieden ten behoeve van de mogelijke uitbreiding van hoofdwegen of delen daarvan



Deze bijlage behoort bij de Regeling algemene regels ruimtelijke ordening

Mij bekend,

De Minister van Infrastructuur en Milieu,

mw. drs. M.H. Schultz van Haegen

12 juni 2014

## Bijlage S

### Bijlage 16 als bedoeld in artikel 3.1, eerste lid, van de Regeling algemene regels ruimtelijke ordening

Detailkaart 43 met reserveringsgebieden ten behoeve van de mogelijke uitbreiding van hoofdwegen of delen daarvan



Deze bijlage behoort bij de Regeling algemene regels ruimtelijke ordening

Mij bekend,

De Minister van Infrastructuur en Milieu,

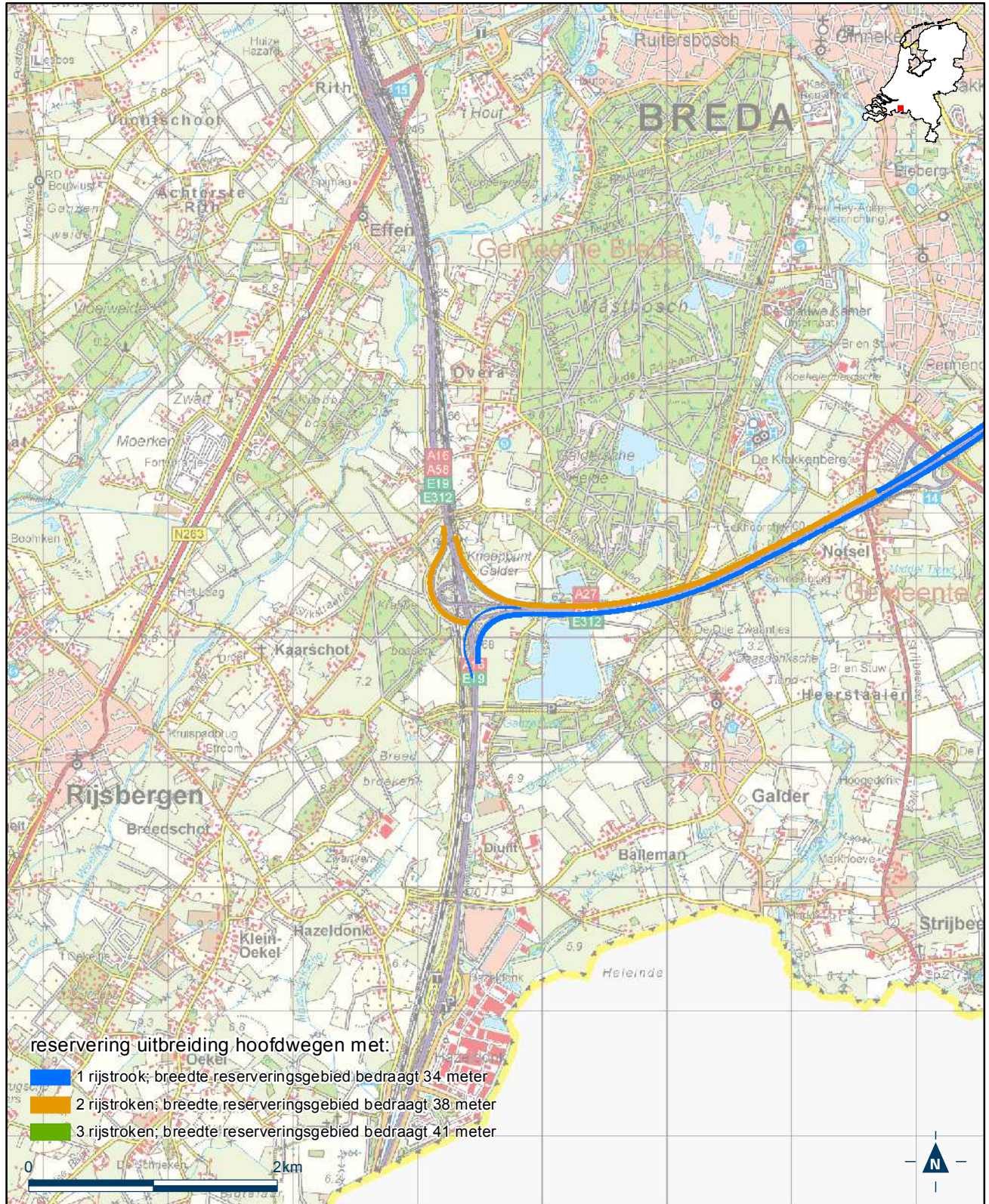
mw. drs. M.H. Schultz van Haegen

12 juni 2014

## Bijlage T

### Bijlage 16 als bedoeld in artikel 3.1, eerste lid, van de Regeling algemene regels ruimtelijke ordening

Detailkaart 69 met reserveringsgebieden ten behoeve van de mogelijke uitbreiding van hoofdwegen of delen daarvan



Deze bijlage behoort bij de Regeling algemene regels ruimtelijke ordening

Mij bekend,

De Minister van Infrastructuur en Milieu,

mw. drs. M.H. Schultz van Haegen

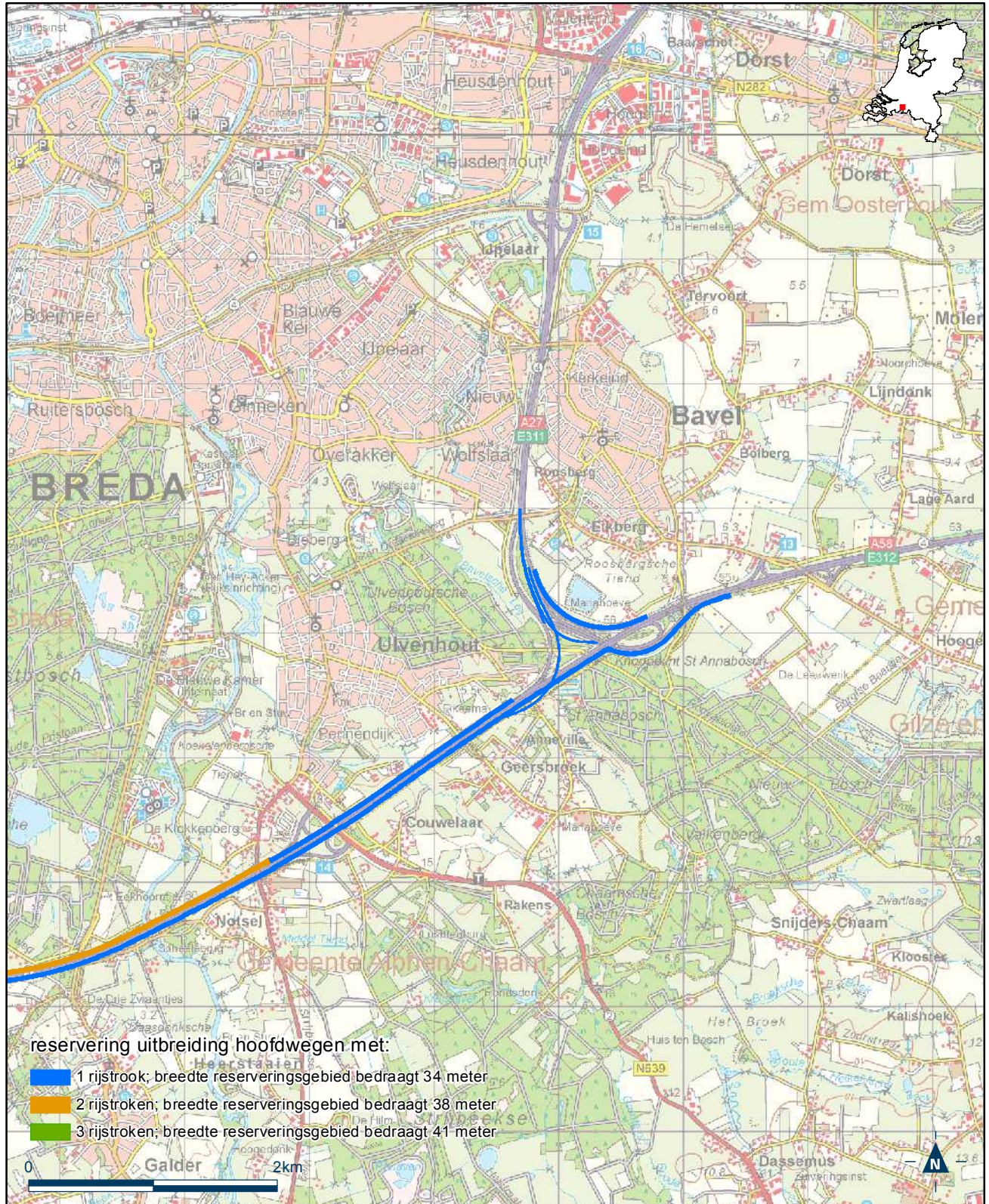
12 juni 2014



## Bijlage U

### Bijlage 16 als bedoeld in artikel 3.1, eerste lid, van de Regeling algemene regels ruimtelijke ordening

Detailkaart 70 met reserveringsgebieden ten behoeve van de mogelijke uitbreiding van hoofdwegen of delen daarvan



Deze bijlage behoort bij de Regeling algemene regels ruimtelijke ordening

Mij bekend,

De Minister van Infrastructuur en Milieu,

mw. drs. M.H. Schultz van Haegen

12 juni 2014

## Bijlage V

### Bijlage 16 als bedoeld in artikel 3.1, eerste lid, van de Regeling algemene regels ruimtelijke ordening

Detailkaart 77 met reserveringsgebieden ten behoeve van de mogelijke uitbreiding van hoofdwegen of delen daarvan



Deze bijlage behoort bij de Regeling algemene regels ruimtelijke ordening

Mij bekend,

De Minister van Infrastructuur en Milieu,

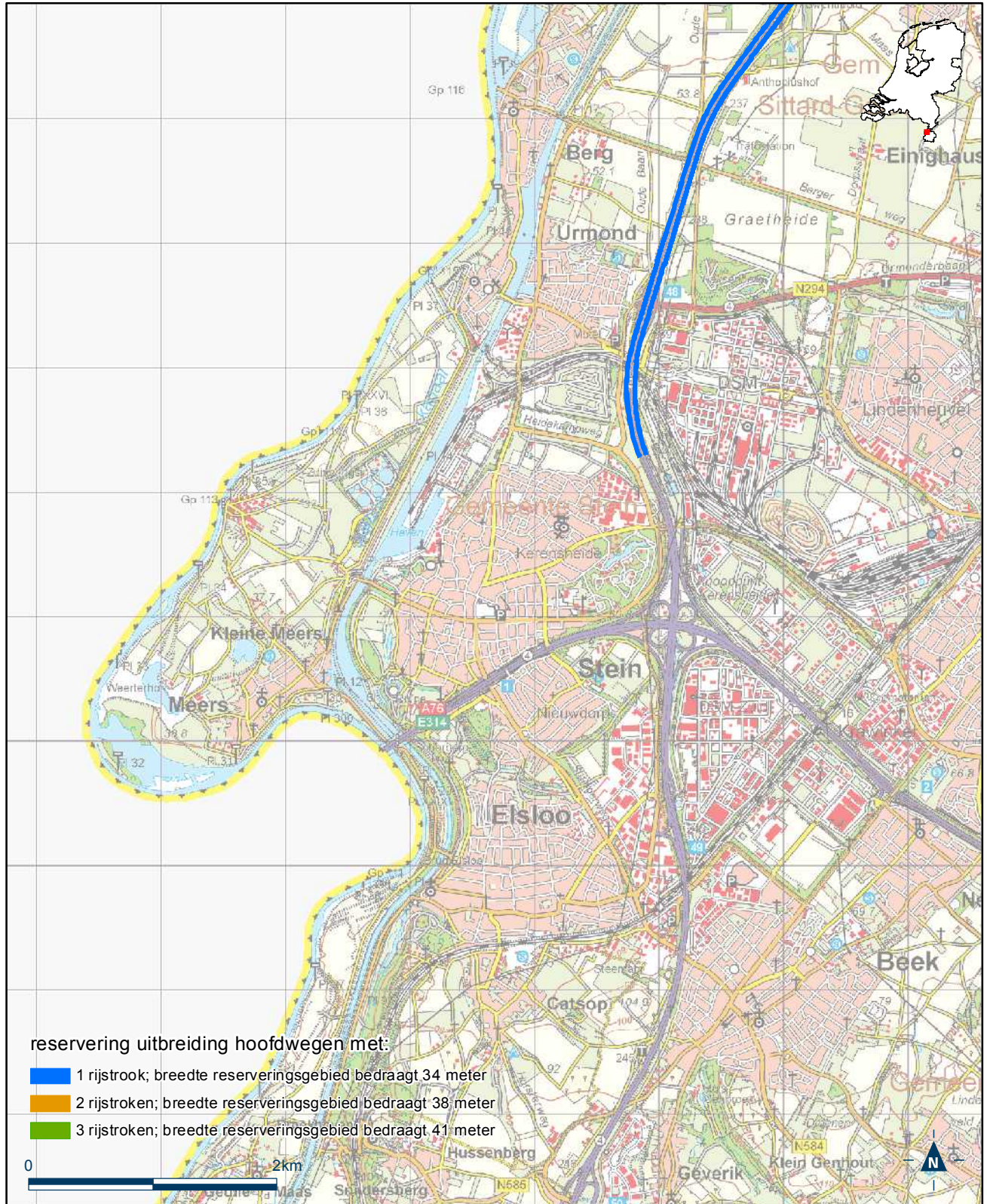
mw. drs. M.H. Schultz van Haegen

12 juni 2014

## Bijlage W

### Bijlage 16 als bedoeld in artikel 3.1, eerste lid, van de Regeling algemene regels ruimtelijke ordening

Detailkaart 80 met reserveringsgebieden ten behoeve van de mogelijke uitbreiding van hoofdwegen of delen daarvan



Deze bijlage behoort bij de Regeling algemene regels ruimtelijke ordening

Mij bekend,

De Minister van Infrastructuur en Milieu,

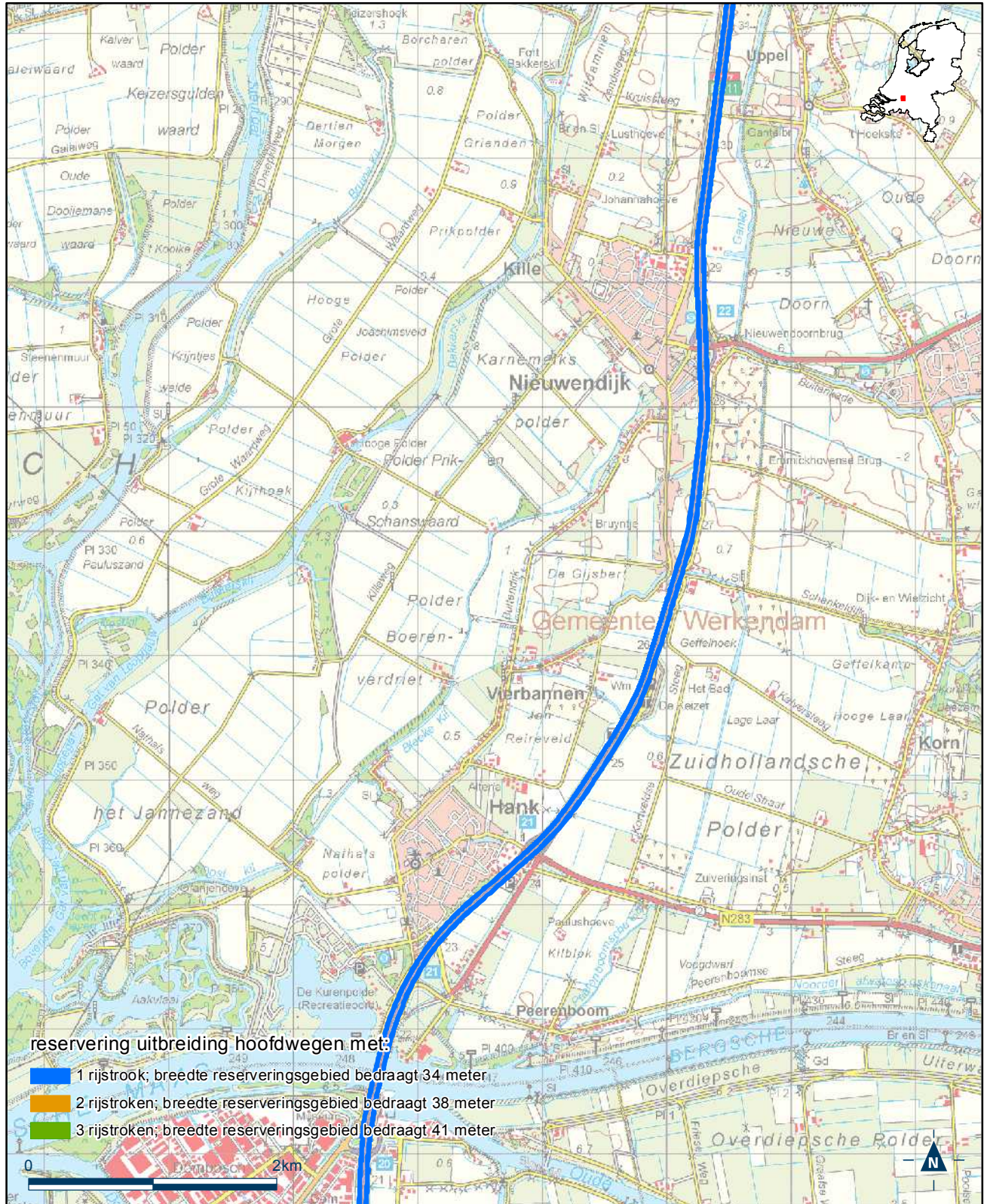
mw. drs. M.H. Schultz van Haegen

12 juni 2014

## Bijlage X

### Bijlage 16 als bedoeld in artikel 3.1, eerste lid, van de Regeling algemene regels ruimtelijke ordening

Detailkaart 43a met reserveringsgebieden ten behoeve van de mogelijke uitbreiding van hoofdwegen of delen daarvan



Deze bijlage behoort bij de Regeling algemene regels ruimtelijke ordening

Mij bekend,

De Minister van Infrastructuur en Milieu,

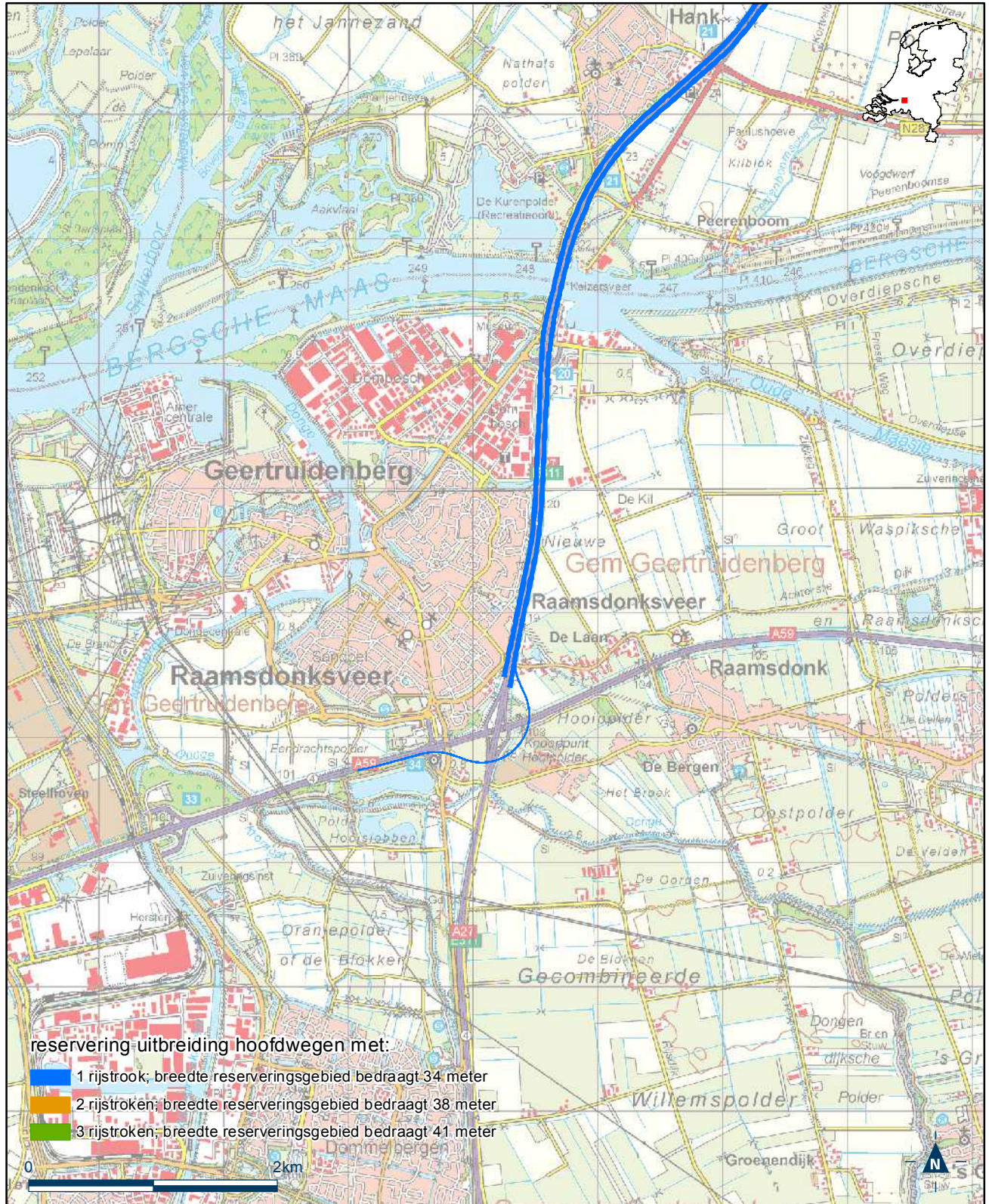
mw. drs. M.H. Schultz van Haegen

12 juni 2014

## Bijlage Y

### Bijlage 16 als bedoeld in artikel 3.1, eerste lid, van de Regeling algemene regels ruimtelijke ordening

Detailkaart 43b met reserveringsgebieden ten behoeve van de mogelijke uitbreiding van hoofdwegen of delen daarvan



Deze bijlage behoort bij de Regeling algemene regels ruimtelijke ordening

Mij bekend,

De Minister van Infrastructuur en Milieu,

mw. drs. M.H. Schultz van Haegen

12 juni 2014