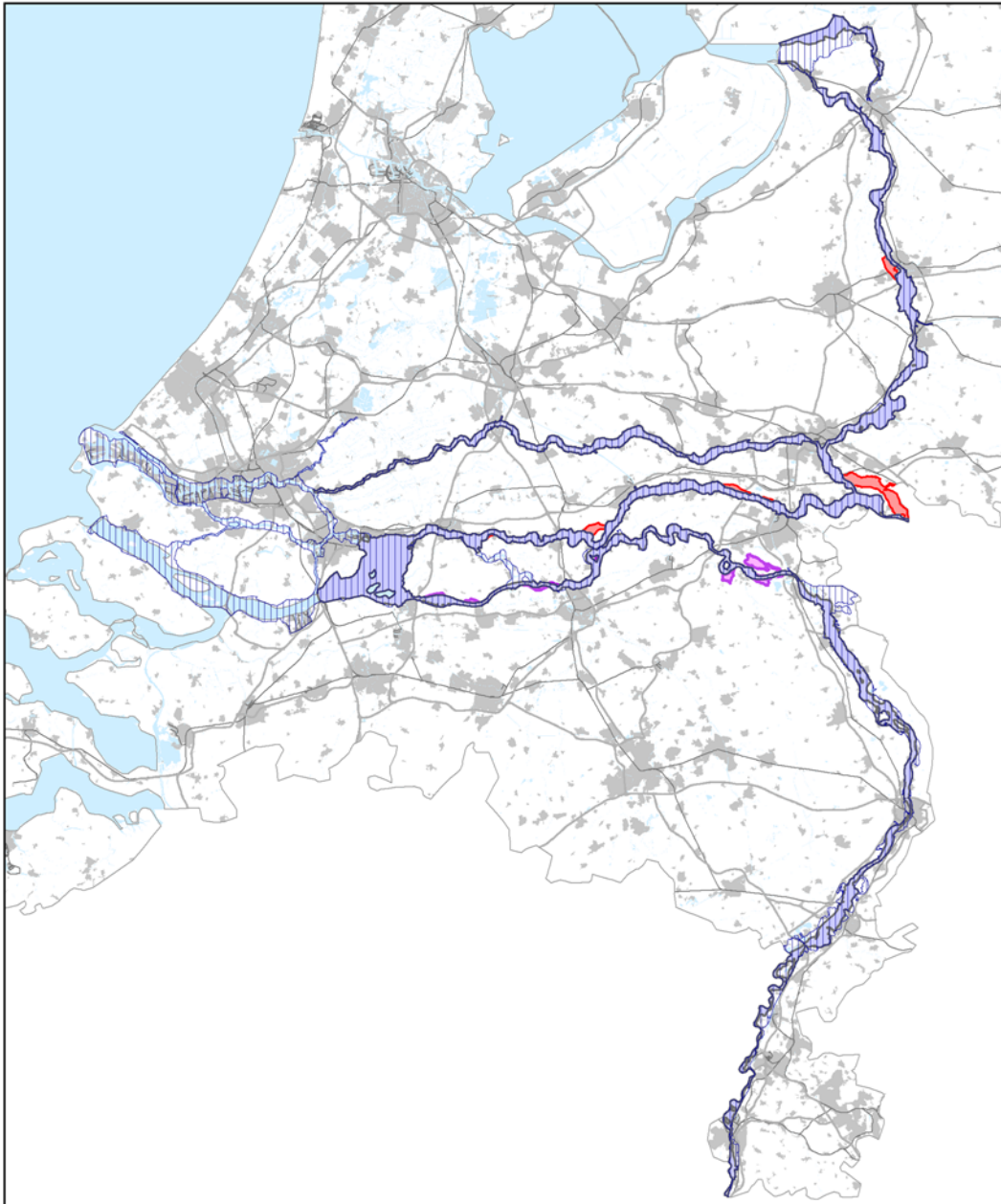





Bijlage A, behorend bij artikel I, onderdeel L, van het Besluit tot wijziging van het Besluit algemene regels ruimtelijke ordening (grote rivieren, elektriciteitsvoorzieningen, ecologische hoofdstructuur, IJsselmeergebied en enige technische wijzigingen)

Bijlage 3 bij Besluit algemene regels ruimtelijke ordening

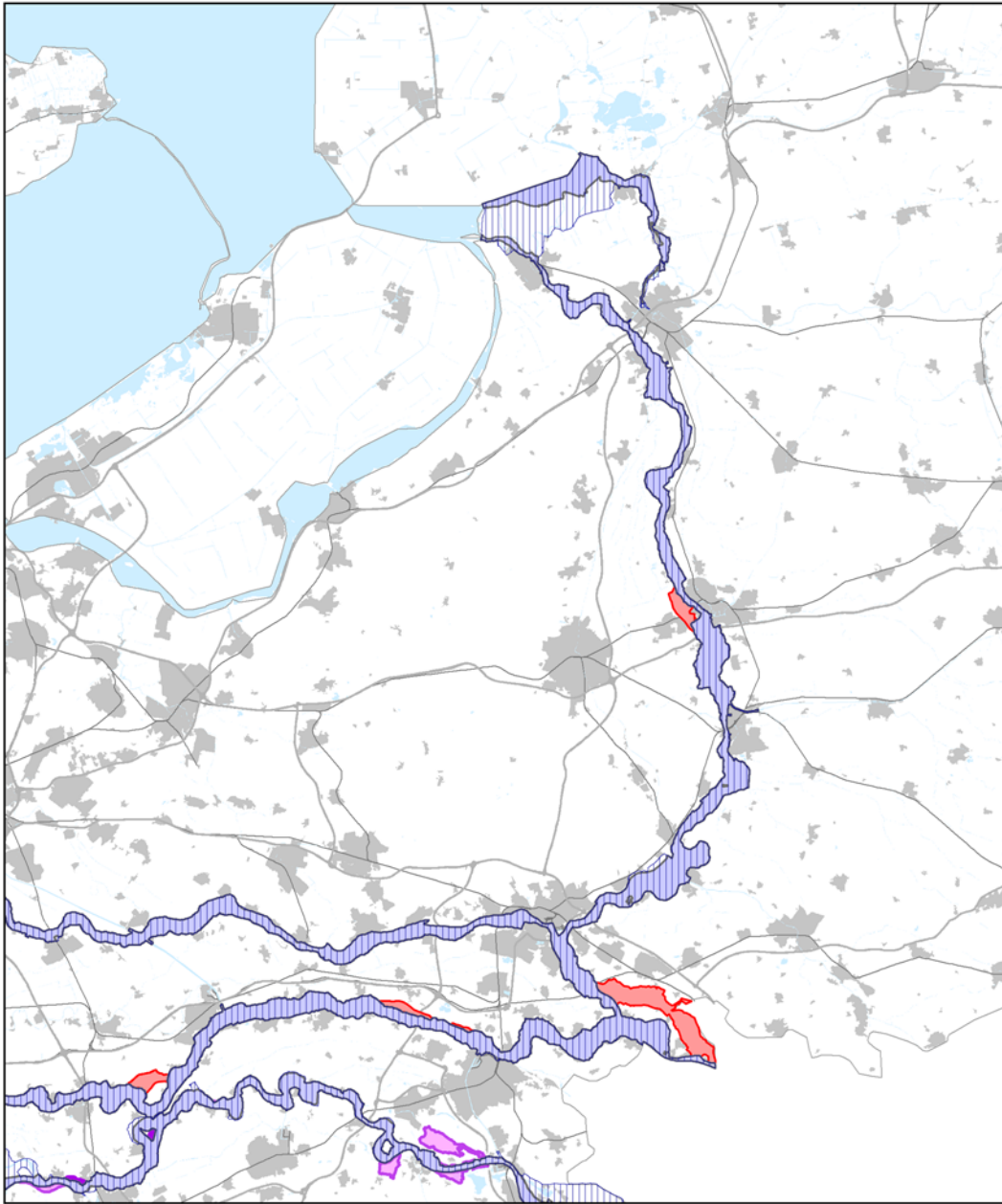
Kaart grote rivieren






-  rivierbed
-  stroomvoerend deel van het rivierbed
-  gebiedsreservering voor de lange termijn Rijntakken
-  gebiedsreservering voor de lange termijn Maas



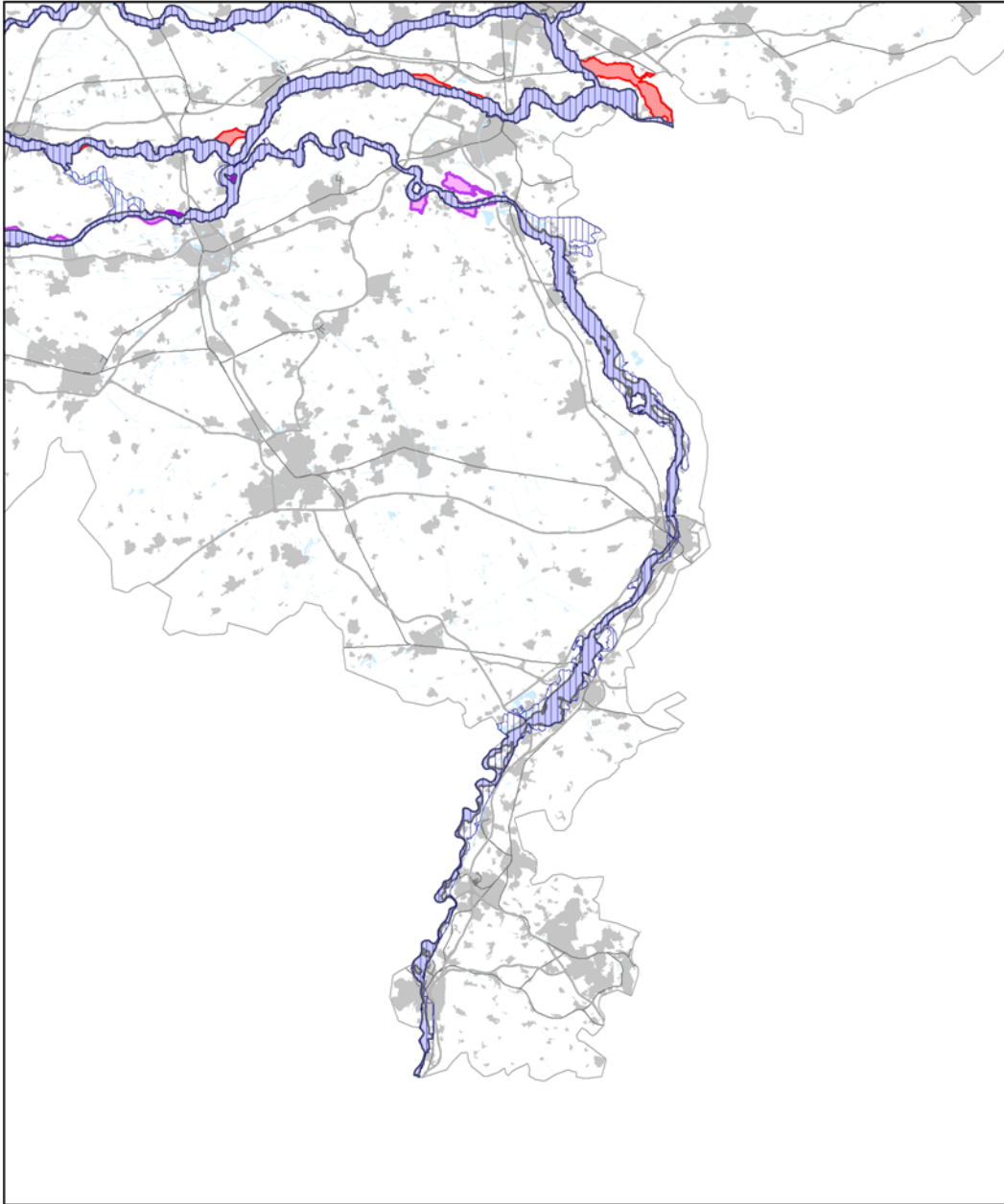
Detailkaart grote rivieren noord




-  rivierbed
-  stroomvoerend deel van het rivierbed
-  gebiedsreservering voor de lange termijn Rijnakkers
-  gebiedsreservering voor de lange termijn Maas



Detailkaart grote rivieren zuid







-  rivierbed
-  stroomvoerend deel van het rivierbed
-  gebiedsreservering voor de lange termijn Rijnakken
-  gebiedsreservering voor de lange termijn Maas



Detailkaart grote rivieren west



-  rivierbed
-  stroomvoerend deel van het rivierbed
-  gebiedsreservering voor de lange termijn Rijnakken
-  gebiedsreservering voor de lange termijn Maas

