

**Bijlage 5a**  
als bedoeld in artikel 10 van het luchthavenbesluit Lelystad:

**Hoogtebeperkingen**  
in meters ten opzichte van NAP  
**Take-off climb Surfaces**

- Hoogtebeperkingsvlakken\*
- Luchthavengebied
- Verharde start/landingsbaan

\* De ruimtelijke beperkingen van het luchthavenbesluit hebben geen betrekking op de gronden gelegen binnen het luchthavengebied.

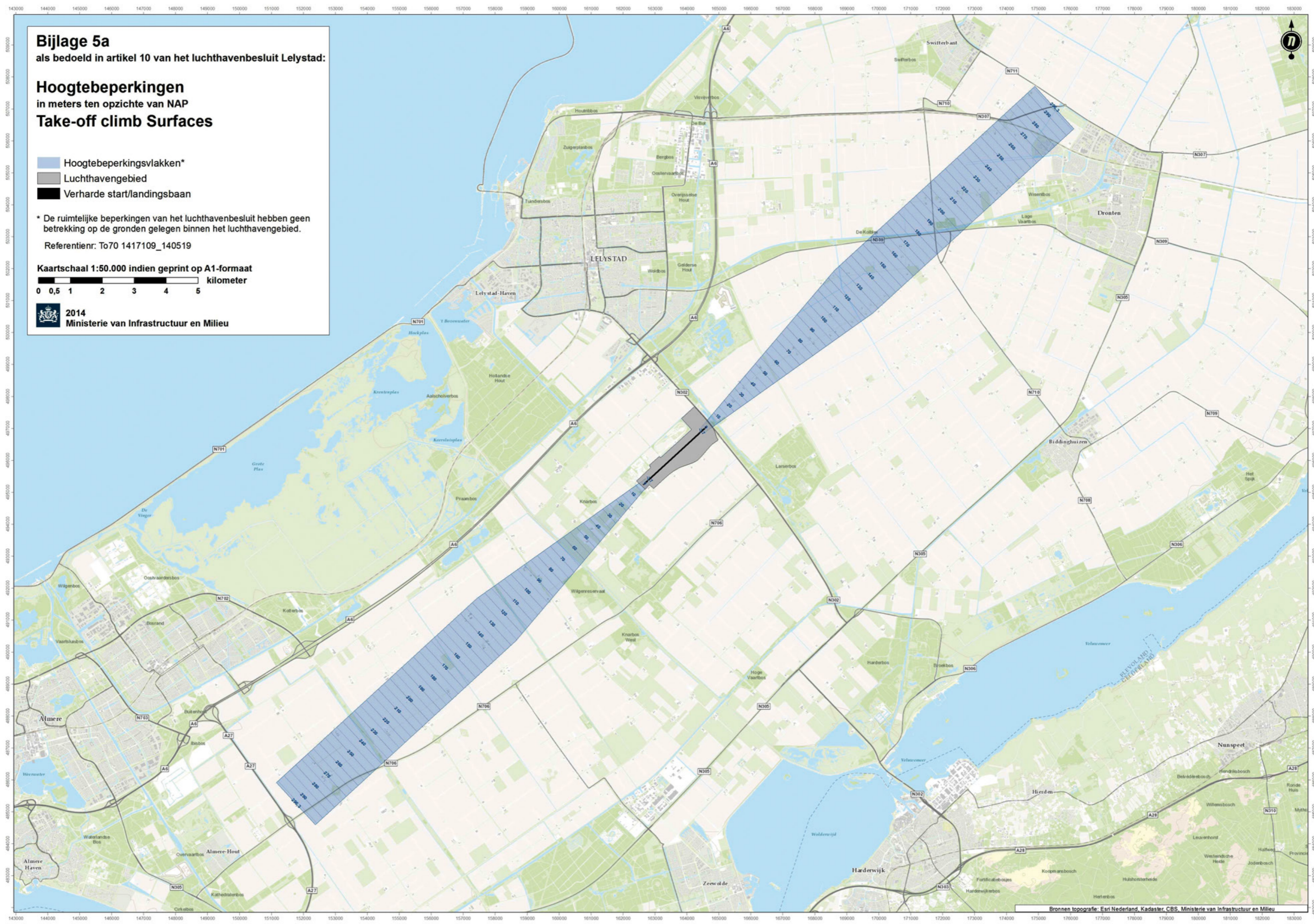
Referentienr: To70 1417109\_140519

Kaartschaal 1:50.000 indien geprint op A1-formaat  
0 0,5 1 2 3 4 5 kilometer

 2014  
Ministerie van Infrastructuur en Milieu

Bronnen topografie: Eri Nederland, Kadaster, CBS, Ministerie van Infrastructuur en Milieu





**Bijlage 5a**  
als bedoeld in artikel 10 van het luchthavenbesluit Lelystad:

**Hoogtebeperkingen**  
in meters ten opzichte van NAP  
**Take-off climb Surfaces**

- Hoogtebeperkingsvlakken\*
- Luchthavengebied
- Verharde start/landingsbaan

\* De ruimtelijke beperkingen van het luchthavenbesluit hebben geen betrekking op de gronden gelegen binnen het luchthavengebied.

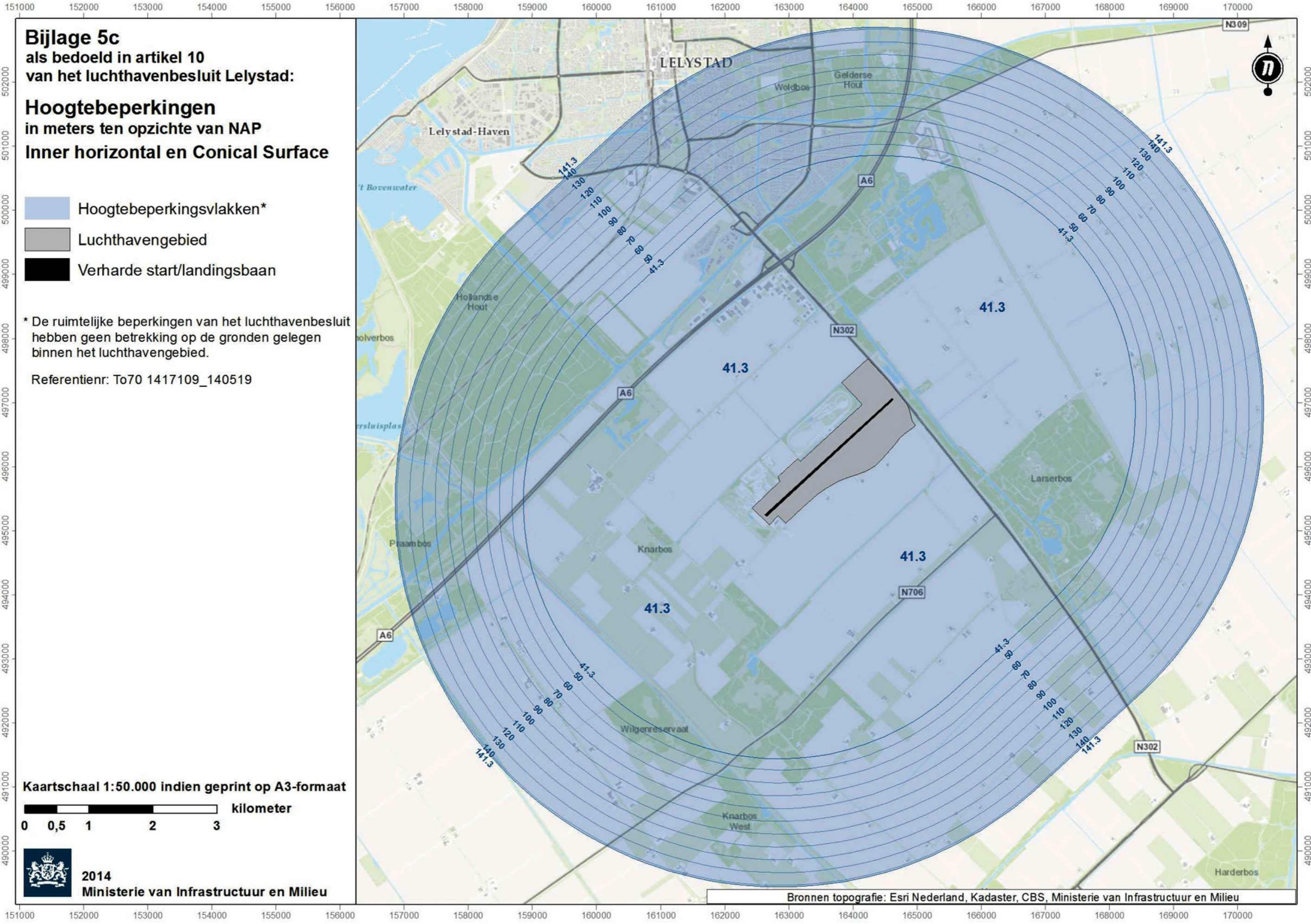
Referentienr: To70 1417109\_140519

Kaartschaal 1:50.000 indien geprint op A1-formaat  
0 0,5 1 2 3 4 5 kilometer

2014  
Ministerie van Infrastructuur en Milieu

Bronnen topografie: Eri Nederland, Kadaster, CBS, Ministerie van Infrastructuur en Milieu





**Bijlage 5c**  
als bedoeld in artikel 10  
van het luchthavenbesluit Lelystad:

**Hoogtebepalingen**  
in meters ten opzichte van NAP  
**Inner horizontal en Conical Surface**

- Hoogtebepalingsvlakken\*
- Luchthavengebied
- Verharde start/landingsbaan

\* De ruimtelijke beperkingen van het luchthavenbesluit hebben geen betrekking op de gronden gelegen binnen het luchthavengebied.

Referentienr: To70 1417109\_140519

Kaartschaal 1:50.000 indien geprint op A3-formaat

0 0,5 1 2 3 kilometer




 **2014**  
**Ministerie van Infrastructuur en Milieu**

Bronnen topografie: Esri Nederland, Kadaster, CBS, Ministerie van Infrastructuur en Milieu



**Bijlage 5d**  
als bedoeld in artikel 10  
van het luchthavenbesluit Lelystad:

**Outer horizontal Surface**

-  Outer horizontal (146.3m NAP)\*
-  Luchthavengebied
-  Verharde start/landingsbaan

\* Referentienr: To70 1417109\_140519

Kaartschaal 1:50.000 indien geprint op A0-formaat



 2014  
Ministerie van Infrastructuur en Milieu

