

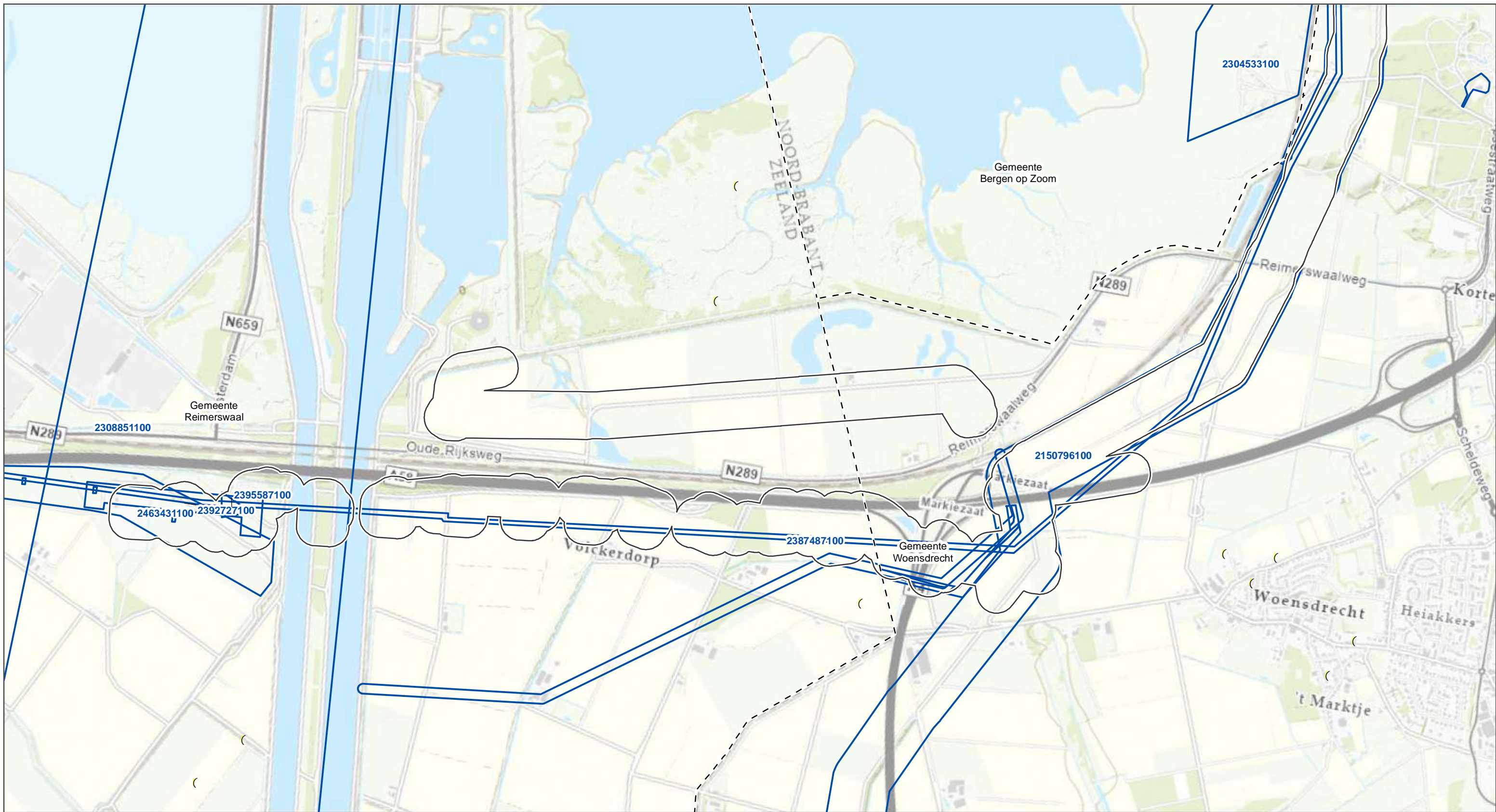


Ministerie van Economische Zaken
en Klimaat

20. Kaartbijlage 5 – Bekende archeologische waarden

ZUID-WEST 380 KV OOST

Datum: 12 juli 2022



Onderzoeksgebied
 (Blue outline)

Gemeentegrenzen
 (Dashed line)

Archeologische monumenten

- Terrein van archeologische waarde
- Terrein van hoge archeologische waarde
- Terrein van zeer hoge archeologische waarde
- Terrein van zeer hoge archeologische waarde, beschermd

Archeologie

- Vondstmeldingen
- Onderzoeksmeldingen



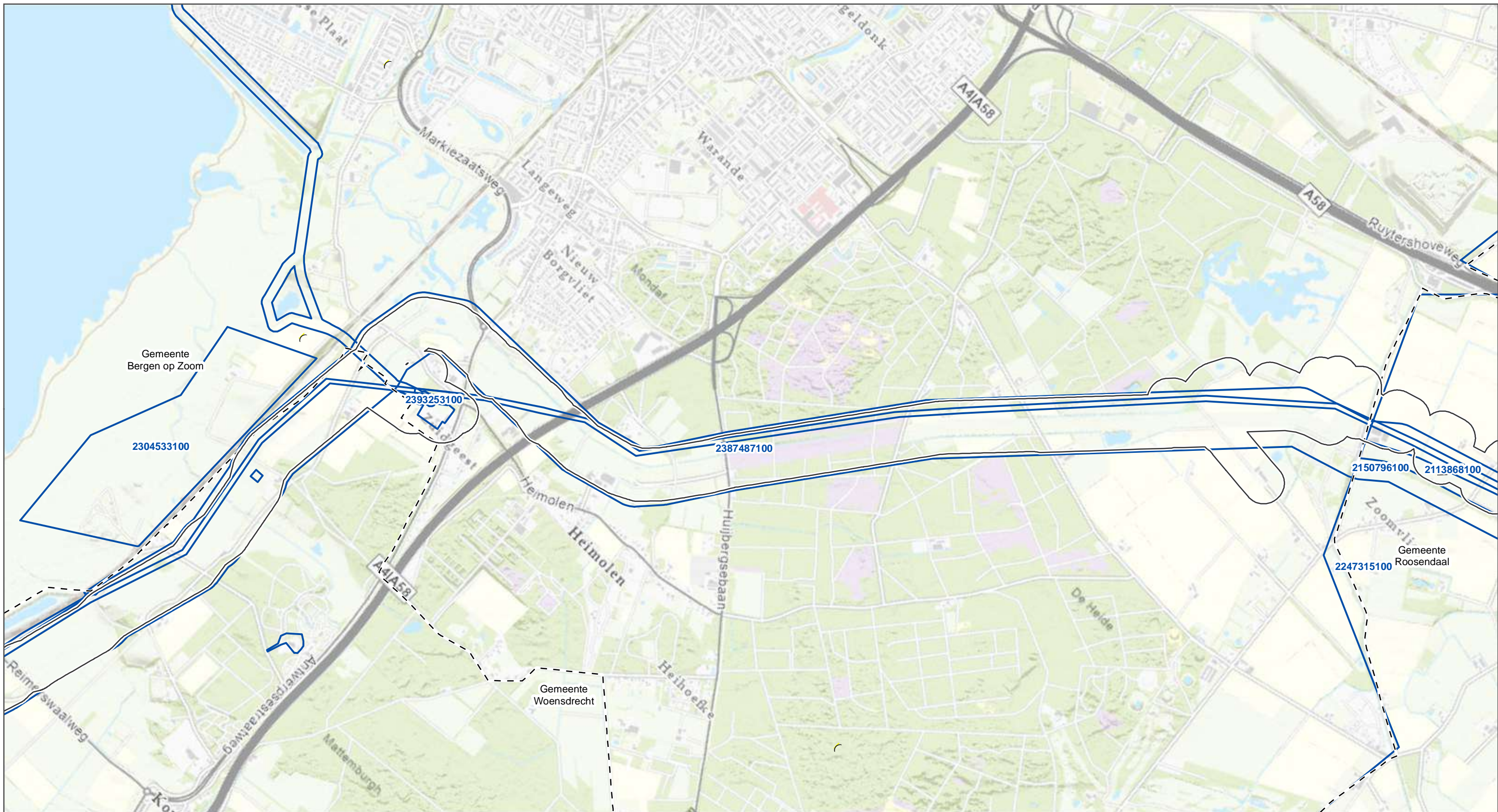
ZW380 Oost
 Bureauonderzoek archeologie

ARCADIS Design & Consultancy for natural and built assets

opdrachtgever: TenneT TSO B.V.
 datum: 26-10-2021
 schaal (A3): 1:18.680

0 275 550 825 1100 m KM

Esri Nederland, Community Map Contributors



Onderzoeksgebied
 (Blue outline)

Gemeentegrenzen
 (Dashed line)

Archeologische monumenten

- Terrein van archeologische waarde
- Terrein van hoge archeologische waarde
- Terrein van zeer hoge archeologische waarde
- Terrein van zeer hoge archeologische waarde, beschermd

Archeologie

- Vondstmeldingen
- Onderzoeksmeldingen



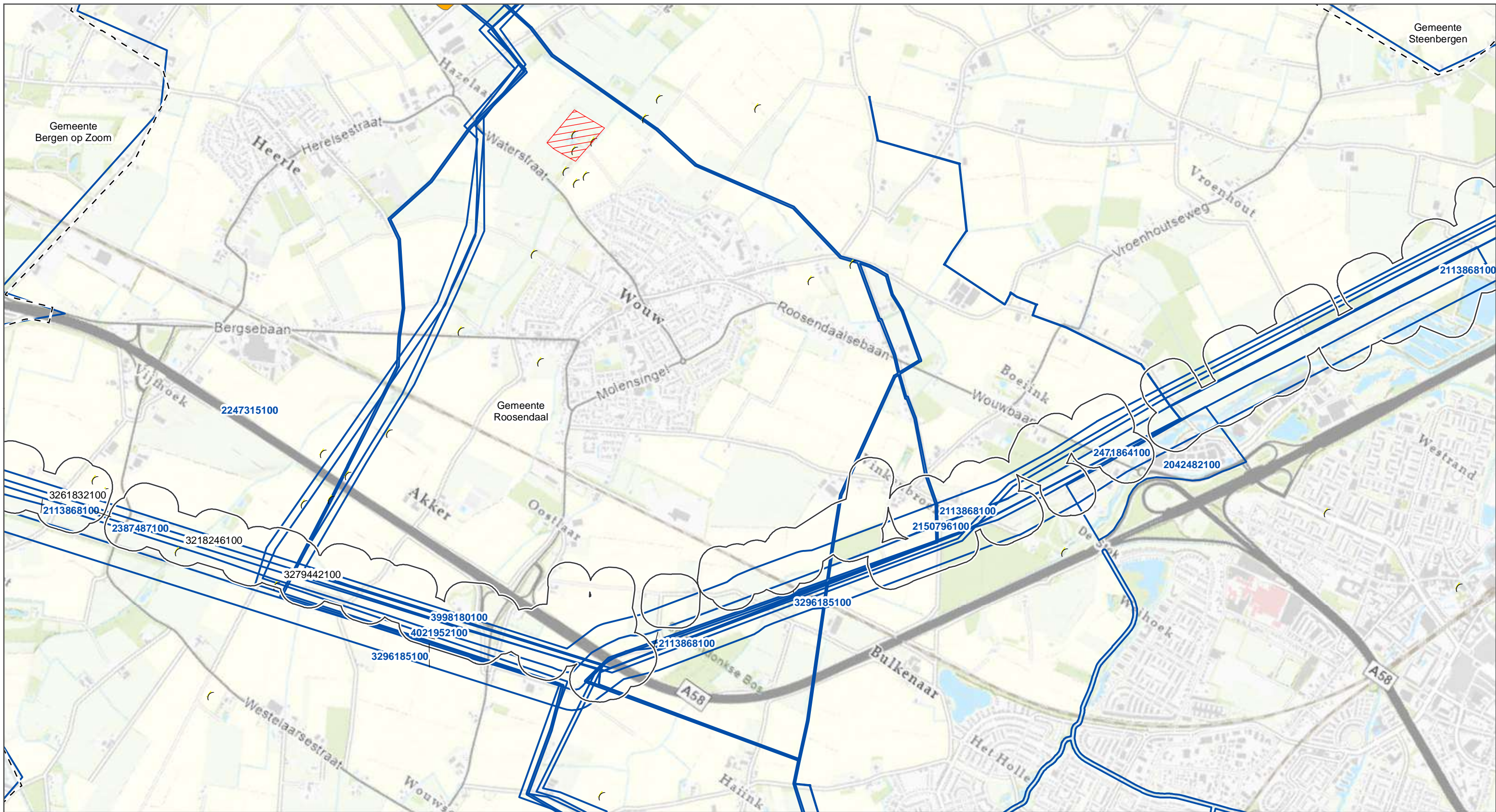
ZW380 Oost
 Bureauonderzoek archeologie

ARCADIS Design & Consultancy for natural and built assets

opdrachtgever: TenneT TSO B.V.
 datum: 26-10-2021
 schaal (A3): 1:18.560

0 270 540 810 1080 m KM

Esri Nederland, Community Map Contributors



	Onderzoeksgebied	Archeologie	
	Gemeentegrenzen		Vondstmeldingen
Archeologische monumenten			Onderzoeksmeldingen
	Terrein van archeologische waarde		
	Terrein van hoge archeologische waarde		
	Terrein van zeer hoge archeologische waarde		
	Terrein van zeer hoge archeologische waarde, beschermd		



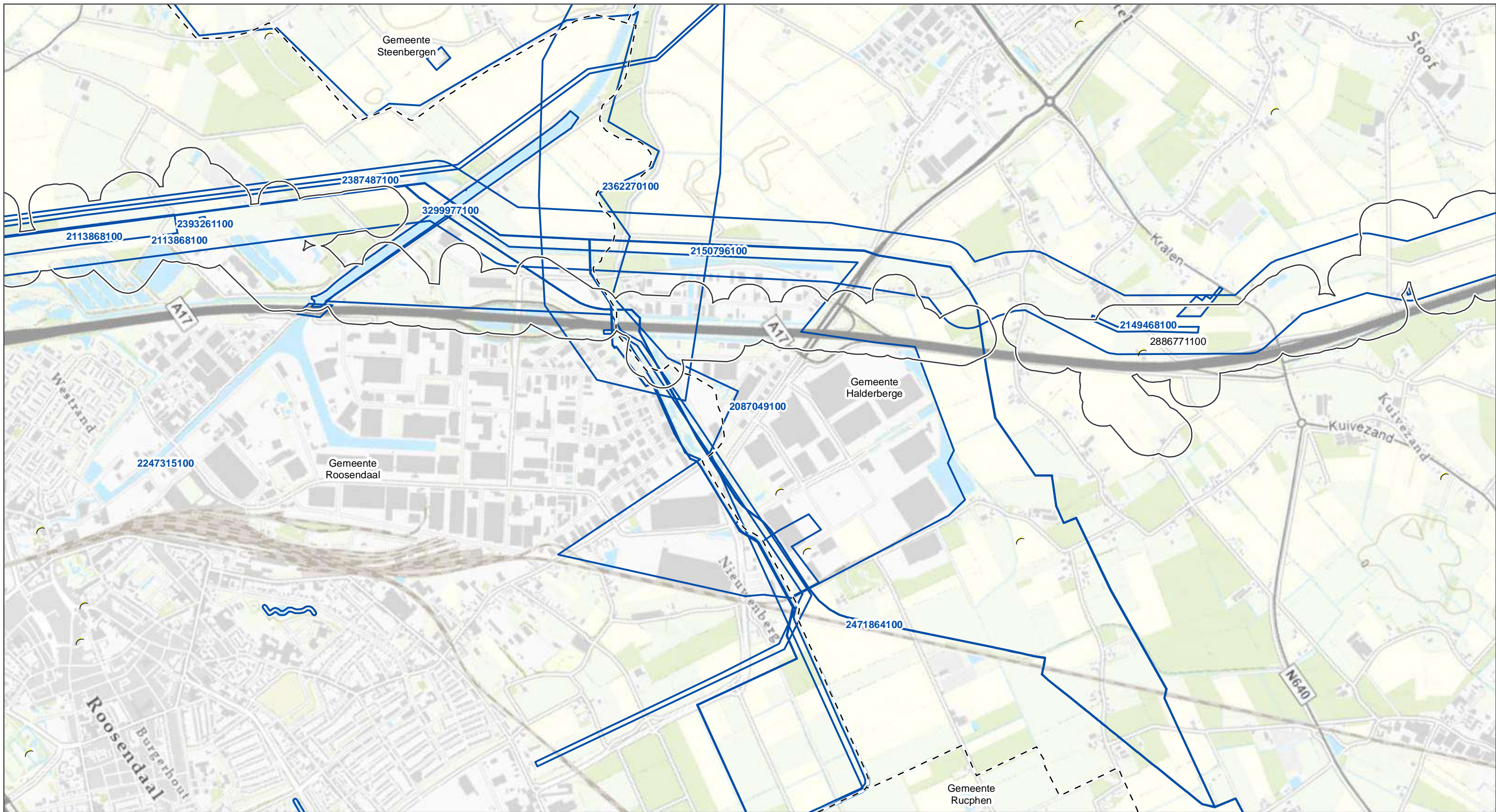
ZW380 Oost
Bureauonderzoek archeologie

ARCADIS Design & Consultancy for natural and built assets

opdrachtgever: TenneT TSO B.V.
datum: 26-10-2021
schaal (A3): 1:18.680

0 275 550 825 1100 m KM

Esri Nederland, Community Map Contributors



	Onderzoeksgebied	Archeologie
	Gemeentegrenzen	
Archeologische monumenten		Vondstmeldingen
	Terrein van archeologische waarde	
	Terrein van hoge archeologische waarde	Onderzoeksmeldingen
	Terrein van zeer hoge archeologische waarde	
	Terrein van zeer hoge archeologische waarde, beschermd	



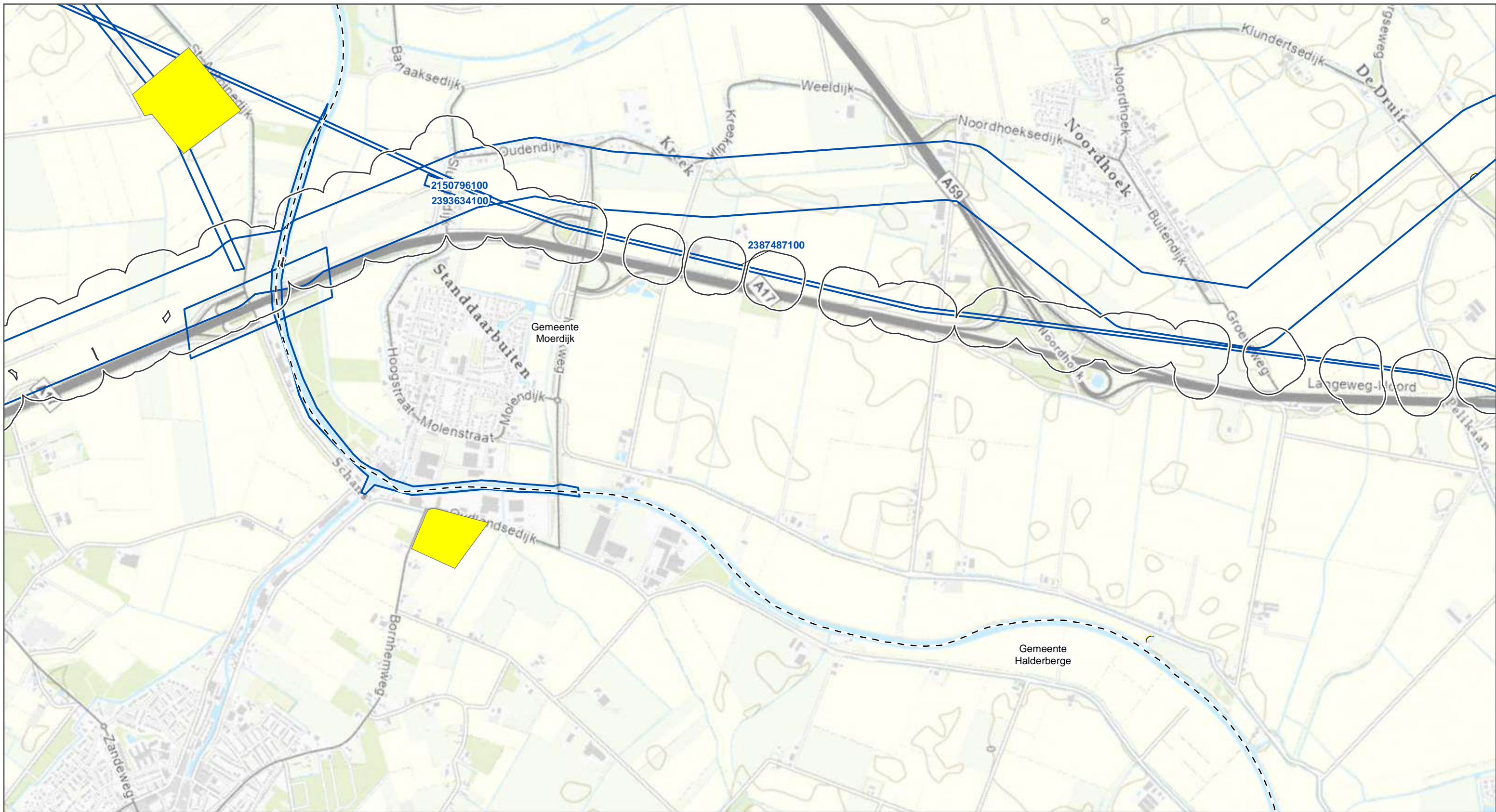
ZW380 Oost
Bureauonderzoek archeologie









ARCADIS Design & Consultancy for natural and built assets

opdrachtgever: TenneT TSO B.V.
datum: 26-10-2021
schaal (A3): 1:18.560

0 270 540 810 1080 m KM

Esri Nederland, Community Map Contributors



	Onderzoeksgebied	Archeologie	
	Gemeentegrenzen		Vondstmeldingen
Archeologische monumenten			Onderzoeksmeldingen
	Terrein van archeologische waarde		
	Terrein van hoge archeologische waarde		
	Terrein van zeer hoge archeologische waarde		
	Terrein van zeer hoge archeologische waarde, beschermd		



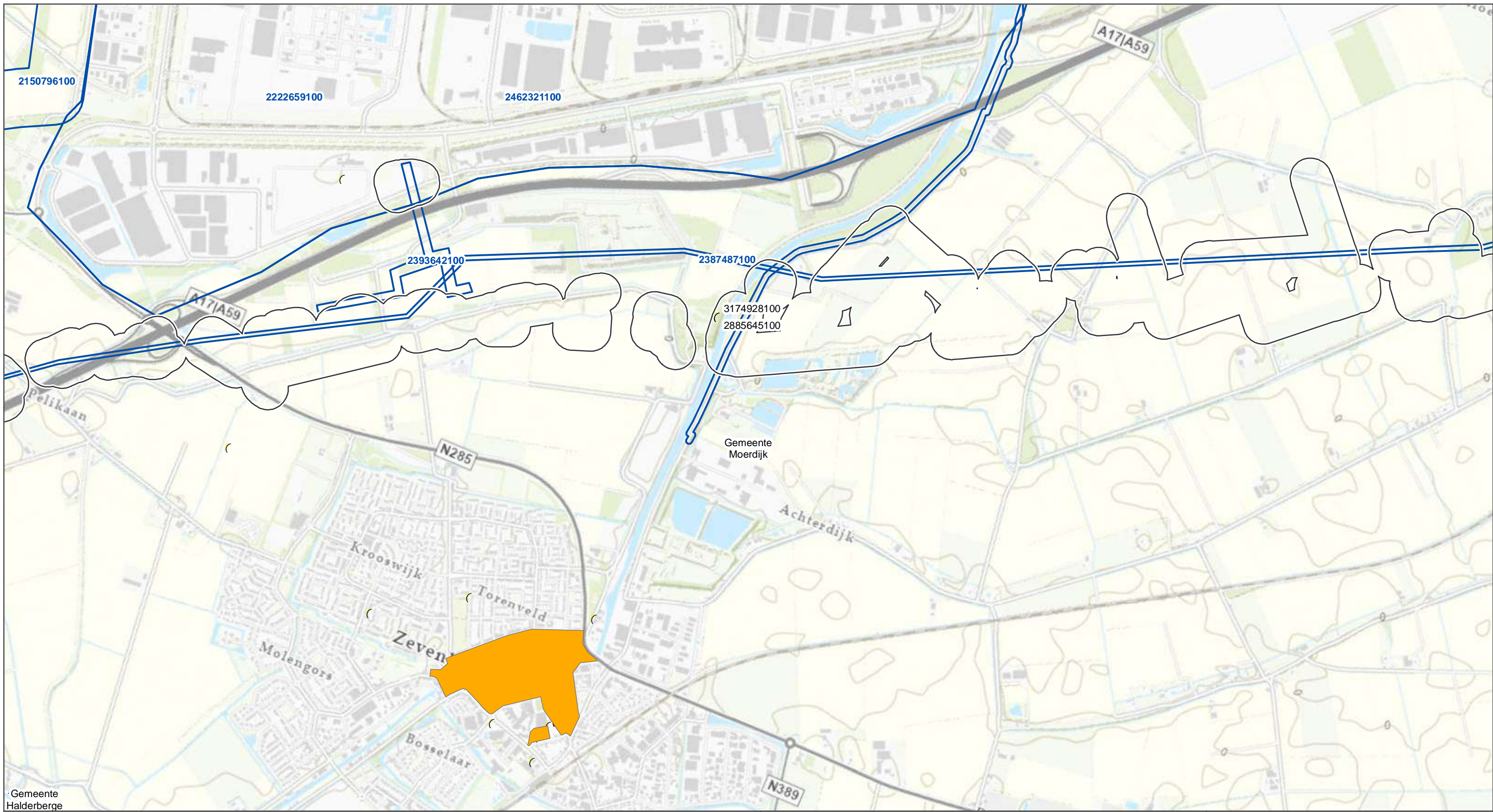
ZW380 Oost
Bureauonderzoek archeologie

ARCADIS Design & Consultancy for natural and built assets

opdrachtgever: TenneT TSO B.V.
datum: 26-10-2021
schaal (A3): 1:18.680

0 275 550 825 1100 m KM

Esri Nederland, Community Map Contributors



Gemeente Halderberge

	Onderzoeksgebied
	Gemeentegrenzen
Archeologische monumenten	
	Terrein van archeologische waarde
	Terrein van hoge archeologische waarde
	Terrein van zeer hoge archeologische waarde
	Terrein van zeer hoge archeologische waarde, beschermd

Archeologie	
	Vondstmeldingen
	Onderzoeksmeldingen



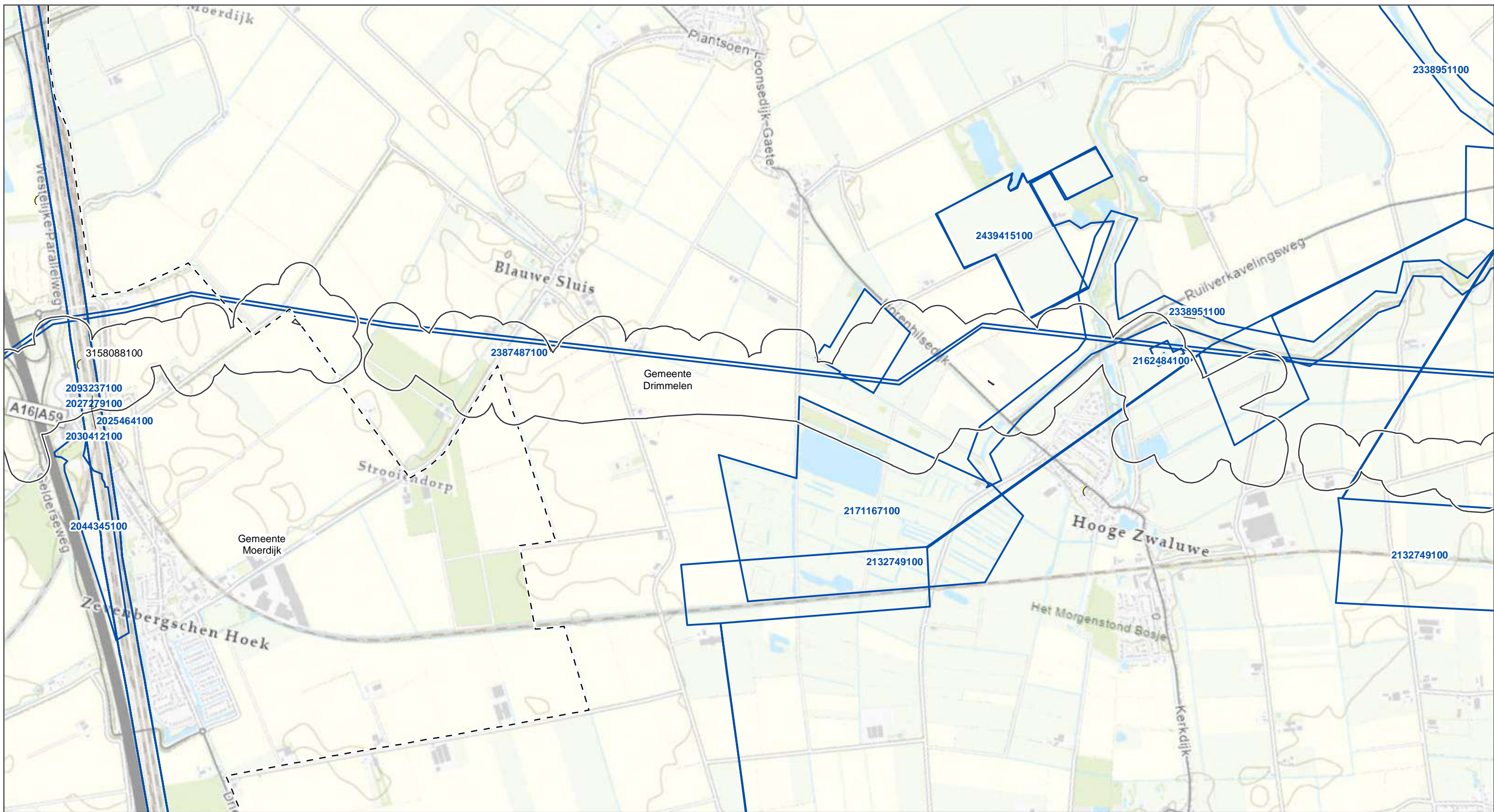
ZW380 Oost
Bureauonderzoek archeologie



opdrachtgever: TenneT TSO B.V.
datum: 26-10-2021
schaal (A3): 1:18.690

0 275 550 825 1100 m KM

Esri Nederland, Community Map Contributors



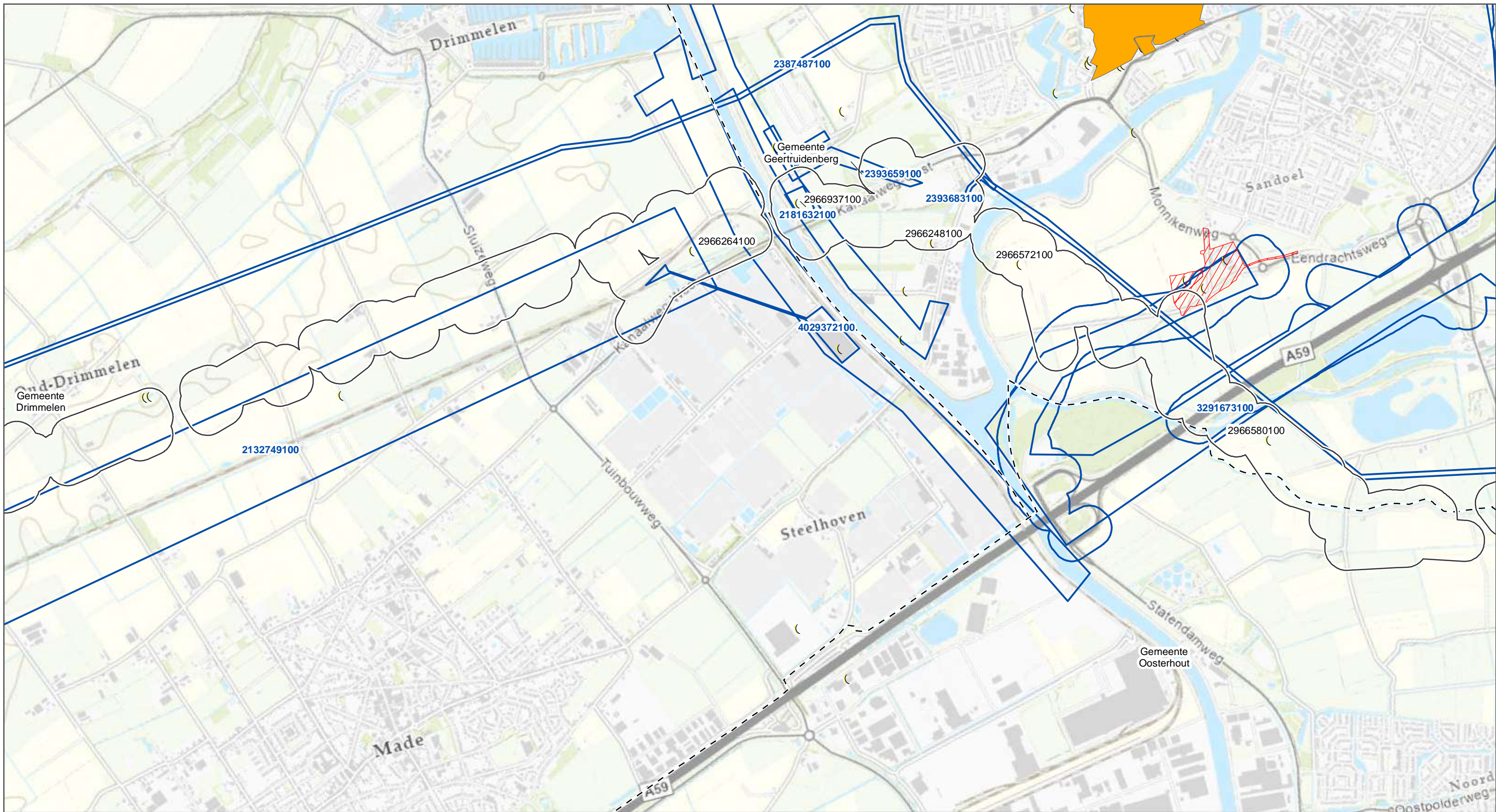
Onderzoeksgebied
 Gemeentegrenzen
Archeologische monumenten
 Terrein van archeologische waarde
 Terrein van hoge archeologische waarde
 Terrein van zeer hoge archeologische waarde
 Terrein van zeer hoge archeologische waarde, beschermd

Archeologie
(Vondstmeldingen
 Onderzoeksmeldingen



ZW380 Oost
 Bureauonderzoek archeologie
ARCADIS Design & Consultancy for natural and built assets

opdrachtgever: TenneT TSO B.V.
 datum: 26-10-2021
 schaal (A3): 1:18.650
 0 275 550 825 1100 m KM
 Esri Nederland, Community Map Contributors



Archeologische monumenten

- Terrein van archeologische waarde
- Terrein van hoge archeologische waarde
- Terrein van zeer hoge archeologische waarde
- Terrein van zeer hoge archeologische waarde, beschermd

Archeologie

- Vondstmeldingen
- Onderzoeksmeldingen



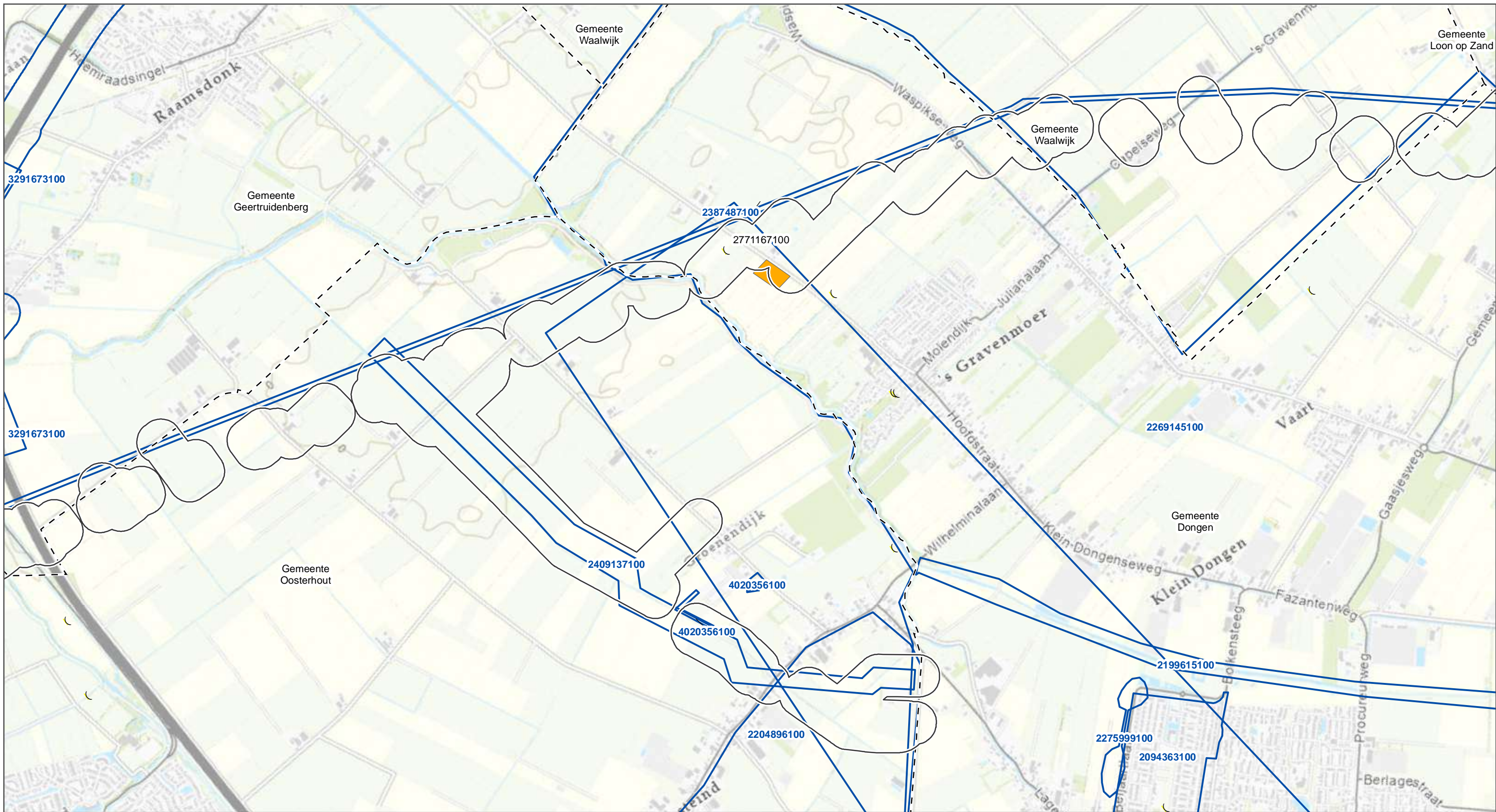
ZW380 Oost
 Bureauonderzoek archeologie

ARCADIS Design & Consultancy for natural and built assets

opdrachtgever: TenneT TSO B.V.
 datum: 26-10-2021
 schaal (A3): 1:18.630

0 275 550 825 1100 m KM

Esri Nederland, Community Map Contributors



Onderzoeksgebied
 (Solid line) Onderzoeksgebied
 (Dashed line) Gemeentegrenzen

Archeologische monumenten

- Terrein van archeologische waarde
- Terrein van hoge archeologische waarde
- Terrein van zeer hoge archeologische waarde
- Terrein van zeer hoge archeologische waarde, beschermd

Archeologie

- Vondstmeldingen
- Onderzoeksmeldingen



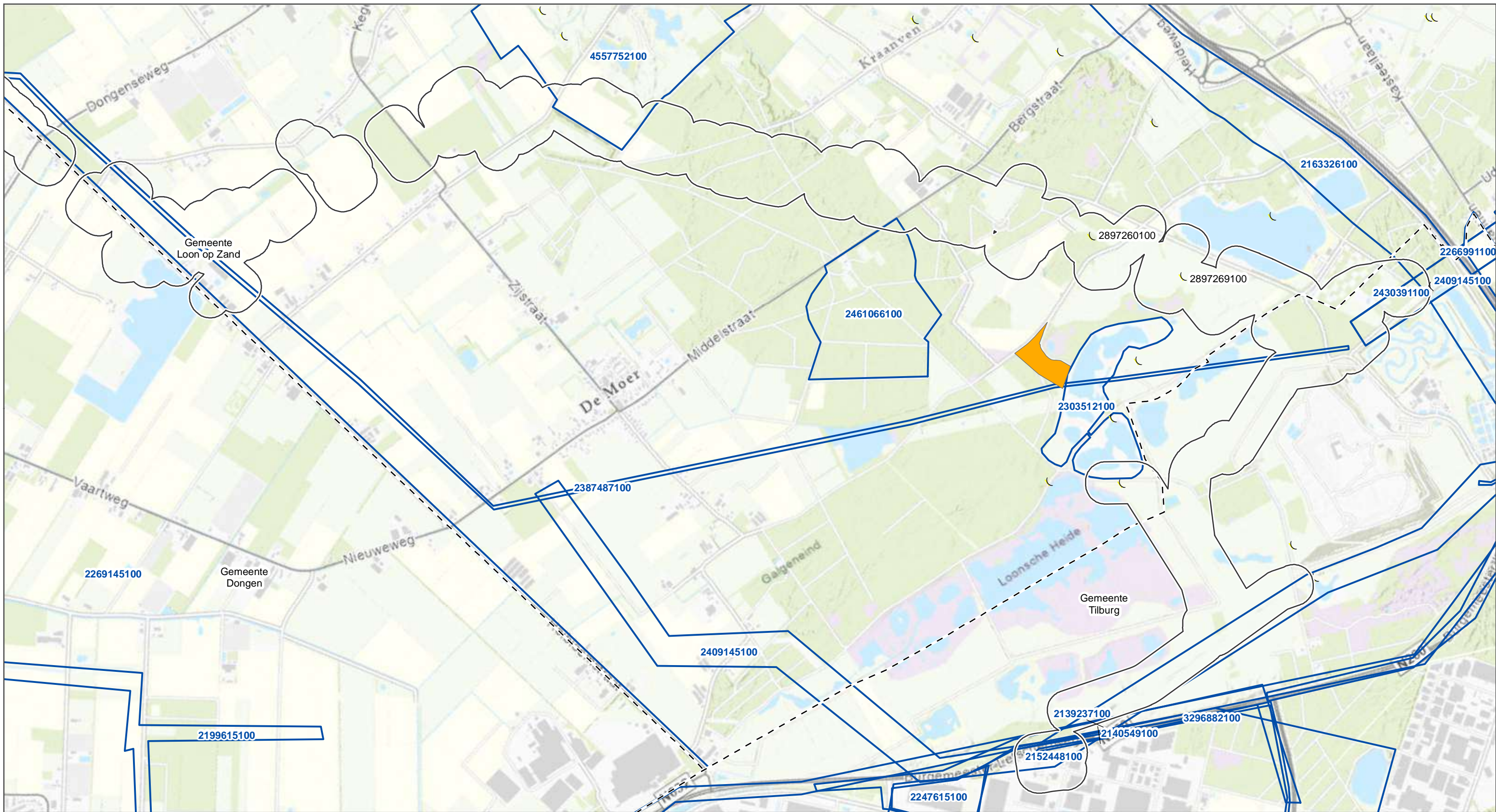
ZW380 Oost
 Bureauonderzoek archeologie

ARCADIS Design & Consultancy for natural and built assets

opdrachtgever: TenneT TSO B.V.
 datum: 26-10-2021
 schaal (A3): 1:18.560

0 270 540 810 1080 m KM

Esri Nederland, Community Map Contributors



Onderzoeksgebied
 (Solid blue line)

Gemeentegrenzen
 (Dashed line)

Archeologische monumenten

- (Yellow box) Terrein van archeologische waarde
- (Orange box) Terrein van hoge archeologische waarde
- (Red box) Terrein van zeer hoge archeologische waarde
- (Red hatched box) Terrein van zeer hoge archeologische waarde, beschermd

Archeologie

- (Yellow crescent) Vondstmeldingen
- (Blue outline) Onderzoeksmeldingen



ZW380 Oost
 Bureauonderzoek archeologie

ARCADIS Design & Consultancy for natural and built assets

opdrachtgever: TenneT TSO B.V.
 datum: 26-10-2021
 schaal (A3): 1:18.560

0 270 540 810 1080 m KM