

## Vooronderzoek Conventionele Explosieven

### Rapportage

Projectnummer: GPR8046

Onderzoeksgebied: Hoogspanningskabel en -station  
bij de Klaverweg te Bolsward

T&A Survey B.V.  
Dynamostraat 48  
1014 BK Amsterdam  
020-6651368  
info@ta-survey.nl

[www.ta-survey.nl](http://www.ta-survey.nl)

Projectnummer: GPR8046  
Versie: 2.0  
Datum: 30-04-2020

Betreft:

Vooronderzoek naar de aanwezigheid van conventionele explosieven ter plaatse van de te leggen hoogspanningskabel en het te realiseren hoogspanningsstation bij de Klaverweg te Bolsward

Opdrachtgever:  
VOF ACT-TWB  
T.a.v. A.M.Y.E. de Rijck MSc. (Arvid)  
Postbus 233  
7400 AE Deventer  
Tel: +31 (0)570 69 75 11  
GSM: +31 (0) 6 86846993  
E-mail: arvid.de.rijck@witteveenbos.com

T&A Survey - projectleider:  
Sophie Jansen MSc  
Tel: 020 6651368  
E-mail: jansen@ta-survey.nl

**Voor akkoord:**



Michiel van Oers  
**Afdelingsmanager**

## Inhoudsopgave

1	Het onderzoek .....	3
1.1	Achtergrond.....	3
1.2	Projectdoel .....	3
1.3	Opzet van het onderzoek.....	3
1.4	Praktijkgericht gebruiken rapportage .....	4
2	Het onderzoeksgebied .....	5
2.1	Gegevens onderzoeksgebied .....	5
2.2	Informatie van opdrachtgever .....	5
2.3	Reeds uitgevoerde onderzoeken .....	6
3	Fase 1: Inventarisatie van het bronnenmateriaal .....	7
3.1	Literatuurstudie.....	9
3.2	Archiefonderzoek.....	13
3.2.1	Gemeentelijk en provinciaal archief.....	14
3.2.2	Nederlands Instituut voor Oorlogsdocumentatie.....	20
3.2.3	Nederlands Instituut voor Militaire Historie.....	22
3.2.4	Nationaal Archief Den Haag.....	29
3.2.5	Semistatische archiefdiensten van Ministerie Defensie te Rijswijk.....	32
3.2.6	Archief van de EOD .....	33
3.2.7	Overige Nederlandse archieven.....	35
3.2.8	Getuigenverklaringen .....	36
3.2.9	Buitenlandse archieven.....	37
3.2.9.1	The National Archives te Londen .....	37
3.2.9.2	The National Archives and Records Administration te College Park (VS) .....	39
3.2.9.3	Bundesarchiv-Militärarchiv te Freiburg .....	39
3.2.9.4	Wardocs (Hans Nauta) .....	41
3.2.10	Informatie van internet.....	44
3.3	Luchtfoto interpretatie .....	45
4	Fase 2: Analyse bronnenmateriaal .....	48
5	Conclusie en Aanbevelingen .....	49
6	T&A en kwaliteit.....	50
	Bijlage 1: CE bodembelastingkaart met onderzoeksgebied .....	51
	Bijlage 2: Toelichting gebruik tabellen - in bijlage 3 .....	52
	Bijlage 3: Chronologische lijst gebeurtenissen .....	54
	Bijlage 4: Overzichtskaart probleeminventarisatie .....	55
	Bijlage 5: Overeenkomst en afspraken opdracht .....	56
	<b>Bijlage 6: Algemene evaluatie van de risico's van explosieven</b> .....	62
	Bijlage 7: Wetgeving en subsidiemogelijkheden voor explosievenonderzoek.....	65
	Bijlage 8: WSCS-OCE richtlijnen horizontale afbakening verdacht gebied .....	67
	Bijlage 9: Distributielijst .....	72

# 1 HET ONDERZOEK

---

VOF ACT-TWB ("opdrachtgever") heeft T&A Survey ("T&A") op 5 augustus 2019 schriftelijk opdracht verleend voor het uitvoeren van het vooronderzoek naar de aanwezigheid van conventionele explosieven (verder "explosieven") ter plaatse van de te leggen hoogspanningskabel en het te realiseren hoogspanningsstation bij de Klaverweg te Bolsward. Op 29 april 2020 is opdracht verleend voor een aanvulling.

## 1.1 ACHTERGROND

Ten behoeve van de realisatie van een 110Kv hoogspanningsstation en kabelcircuits gaan werkzaamheden uitgevoerd worden. In het kader van deze werkzaamheden dient er een vooronderzoek naar de aanwezigheid van conventionele explosieven te worden uitgevoerd. De opdrachtgever wil inzicht verkrijgen in de mogelijke aanwezigheid van niet gesprongen conventionele explosieven.

Het mogelijk voorkomen van explosieven in de ondergrond houdt over het algemeen in Nederland verband met oorlogshandelingen gedurende de Tweede Wereldoorlog (verder "WOII"). Voorbeelden hiervan zijn bombardementen (zowel geallieerde als Duitse), gevechten (meidagen 1940, bevrijding 1944-1945), verdedigingswerken (mijnenvelden) en dumpingen (verborgen voor vijand, achterlaten van munitie bij overgave of terugtrekking). Aangezien eventueel aanwezige, niet gesprongen explosieven een risico vormen voor de uit te voeren werkzaamheden, is het van belang dat de kans op het aantreffen van explosieven in het onderzoeksgebied onderzocht wordt.

## 1.2 PROJECTDOEL

Het vooronderzoek **Conventionele Explosieven (verder "vooronderzoek")** heeft tot doel om te beoordelen of er indicaties zijn dat binnen het onderzoeksgebied explosieven aanwezig zijn, en zo ja, om het verdachte gebied af te bakenen. Dit gebeurt op basis van verzameld en geanalyseerd (historisch) feitenmateriaal.

## 1.3 OPZET VAN HET ONDERZOEK

Deze rapportage is uitgevoerd conform de meest recente richtlijnen van het Werkveldspecifiek certificatieschema voor het systeemcertificaat Opsporen Conventionele Explosieven (verder "WSCS-OCE"), namelijk het wijzigingsvoorstel van 2016. Tevens wordt al **zo veel mogelijk voldaan aan het vrijwillige certificatieschema voor het "Procescertificaat Vooronderzoek CE en Risicoanalyse CE" (verder "Procescertificaat") dat in 2019 van kracht zal worden.** In bijlage 5 zijn de onderzoeksopzet, de gebruikte methodiek en de uitgesloten bronnen omschreven. Tevens zijn daar de deskundigen die het onderzoek hebben uitgevoerd, vermeld.

#### 1.4 PRAKTIJKGERICHT GEBRUIKEN RAPPORTAGE

De analyse van het feitenmateriaal uit de inventarisatie heeft tot de conclusie geleid dat er geen explosieven (meer) in het onderzoeksgebied te verwachten zijn. Het onderzoeksgebied is daarmee onverdacht gebied. Grondroerende werkzaamheden binnen het onderzoeksgebied kunnen op reguliere wijze worden uitgevoerd.

Op de CE bodembelastingkaart in bijlage 1 staat het resultaat van het onderzoek, waarbij het onderzochte en onverdacht verklaarde gebied in groen is aangegeven.

In hoofdstuk 3 zijn de geraadpleegde bronnen weergegeven. In bijlage 3 is het feitenmateriaal dat is aangetroffen in deze bronnen in een chronologische lijst weergegeven met een analyse en conclusies per gebeurtenis.

In hoofdstuk 5 is het advies verwoord.

## 2 HET ONDERZOEKSGBIED

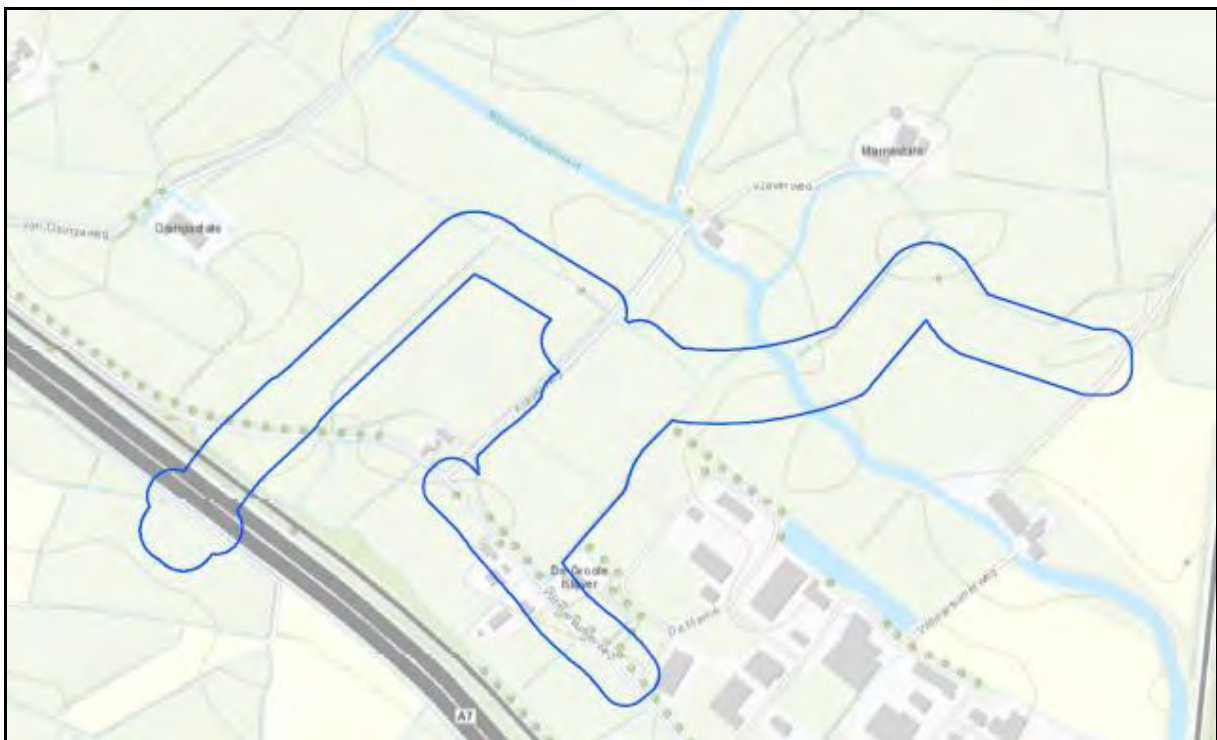
---

### 2.1 GEGEVENS ONDERZOEKSGBIED

#### *Geografische ligging en grootte*

Het onderzoeksgebied betreft de volgende locatie:

Het onderzoeksgebied is gelegen aan de Klaverweg te Bolsward, gemeente Súdwest-Fryslân (voormalige gemeentes Wonseradeel en Bolsward). Ter plaatse zal een hoogspanningskabel met een lengte van circa 1.5 kilometer worden gelegd en een hoogspanningsstation gerealiseerd.



Figuur 2.1-1. Overzichtkaart van het onderzoeksgebied (in blauwe contour weergegeven).

#### *Bodemopbouw*

Voor gegevens over de bodemopbouw is de grondsoortenkaart van Nederland gebruikt.

De bodem in het onderzoeksgebied bestaat voornamelijk uit zeezand en zeeklei.

### 2.2 INFORMATIE VAN OPDRACHTGEVER

Opdrachtgever heeft onderstaande informatie geleverd aan T&A.

#### *Kaartmateriaal*

Opdrachtgever heeft T&A een digitale topografische kaart met RD-coördinaten (ArcGIS-formaat) ter beschikking gesteld. Hierop staat het onderzoeksgebied aangegeven.

*Aanwezige informatie over de bodemgesteldheid*

Opdrachtgever had geen informatie beschikbaar gesteld over de bodemopbouw in het onderzoeksgebied.

*Naoorlogse werkzaamheden*

Opdrachtgever had geen informatie beschikbaar gesteld over naoorlogse werkzaamheden binnen het onderzoeksgebied.

2.3 REEDS UITGEVOERDE ONDERZOEKEN

In onderstaande tabel is aangegeven bij welke instanties navraag gedaan is of er in het verleden reeds onderzoek uitgevoerd is naar de aanwezigheid van explosieven. In de kolom "bronverwijzing" staat de afkorting die in de chronologische lijst van gebeurtenissen in bijlage 3 gebruikt is om naar het betreffende rapport te verwijzen.

Opdrachtgever – mevr. M.M.K. Vanderschuren per e-mail d.d. 05-08-2019	Bronverwijzing
Geen onderzoeken derden bekend.	N.v.t.
Gemeente Súdwest Fryslân – mevr. G. Algra per e-mail d.d. 13-08-2019	
Geen onderzoeken derden bekend.	N.v.t.



### 3 FASE 1: INVENTARISATIE VAN HET BRONNENMATERIAAL

---

Het bronnenmateriaal (literatuur, archiefstukken etc.) wordt bestudeerd op relevante feiten en aanwijzingen die onder meer worden gebruikt voor een goede keuze uit de **beschikbare luchtfoto's**. **Alle** betrouwbare bronnen met toegevoegde waarde zijn van belang voor verdere analyse, conclusies en afbakening van (on)verdachte gebieden. In de volgende paragrafen is een overzicht gegeven van de diverse bronnen, die geraadpleegd (kunnen) worden voor een vooronderzoek. Per paragraaf is de betreffende bron omschreven, met daarin:

- Algemene informatie van de bronnen met een vermelding in hoeverre de bron verplicht of aanvullend is conform de WSCS-OCE;
- Een toelichting op de betrouwbaarheid van de bron;
- Een overzicht van wat voor onderhavig onderzoek is geraadpleegd, met nadere vermelding van de inventarissen, toegangsnummers e.d. op basis waarvan de bronnen herleidbaar zijn;
- Indien een bron niet is geraadpleegd, of er zijn leemtes in kennis, dan staat dit vermeld;
- De in de bron aangetroffen relevante gebeurtenissen zijn niet uitgewerkt in betreffende paragraaf, maar in één chronologische overzichtstabel in bijlage 3.





### Betrouwbaarheid van de bronnen

Conform de richtlijnen in de WSCS-OCE, paragraaf 6.5.2, dient gerapporteerd te worden hoe de betrouwbaarheid van de gebruikte bronnen is ingeschat. De standaard richtlijnen bij T&A staan vermeld per soort bron in de betreffende paragraaf in onderhavig hoofdstuk. Waar in de rapportage afgeweken wordt van deze interne richtlijn, zal dit in de rapportage vermeld en onderbouwd zijn bij de analyse van het bronnenmateriaal in bijlage 3. Tevens geldt dat gebeurtenissen uit bronnen die T&A betrouwbaar acht, geen bevestiging van een tweede bron nodig hebben ter bevestiging van de gebeurtenis. In de regel zal T&A wel - waar mogelijk - een tweede bron raadplegen, omdat dit kan leiden tot een betere afbakening van een verdacht gebied.

### Uitwerking van de bronnen

Op basis van de geraadpleegde bronnen is in bijlage 3 een chronologische overzichtstabel opgesteld van de relevante gebeurtenissen in (de omgeving van) het onderzoeksgebied gedurende en na WOII. In de betreffende tabel is elke gebeurtenis voorzien van een uniek markeringsnummer en de bronverwijzing. De kolom '**markering**' verwijst naar het markeringsnummer, de kolom '**archief**' naar het archief waar de informatie vandaan komt, terwijl de kolom '**bronverwijzing**' verwijst naar de herkomst van de informatie binnen het gegeven archief.

### Markeringsnummers

Elke relevante oorlogshandeling is voorzien van een markeringsnummer die is weergegeven in de overzichtstabel in bijlage 3 en in de inventarisatiekaart in bijlage 4.

**De toevoeging 'indicatief' bij het markeringsnummer geeft weer dat de melding niet nauwkeurig geplaatst kan worden en dus indicatief in de inventarisatiekaart is ingetekend.** Een indicatief markeringsnummer kan ook als tekstvlak in de kaart staan. Geen toevoeging geeft aan dat de melding (redelijk) nauwkeurig ingetekend kon worden.

In sommige gevallen blijkt dat een melding zich buiten het onderzoeksgebied bevindt, maar dat één of meerdere bronnen impliceren dat de gebeurtenis wel degelijk in of nabij het onderzoeksgebied plaatsgevonden had of kon hebben. Deze meldingen staan wel in de tabel in bijlage 3, inclusief analyse, maar niet in kaartbijlage 4.

### 3.1 LITERAATUURSTUDIE

De eerste – conform WSCS-OCE verplichte - stap in een vooronderzoek is in de regel het raadplegen van de literatuur. Middels de literatuurstudie is een beeld te verkrijgen van algemene oorlogshandelingen in een gebied, meestal met data van deze gebeurtenissen en soms met zeer relevante details die niet in andere bronnen te vinden zijn. Deze studie levert zodoende een overzicht op van gebeurtenissen op basis waarvan gericht gezocht kan worden in diverse nationale en internationale archiefinstellingen.

Voor de literatuurstudie bestaat een aantal standaardwerken dat geraadpleegd wordt, aangevuld met regionale en plaatselijke literatuur. Deze literatuur is deels in bezit van T&A en wordt aangevuld met literatuur uit de Koninklijke Bibliotheek ("KB"), het Nederlands Instituut voor Oorlogsdocumentatie ("NIOD"), het gemeentearchief en/of plaatselijke bibliotheken en historische verenigingen.



#### Betrouwbaarheid van de bron

Literatuur voor vooronderzoek loopt in betrouwbaarheid uiteen van weinig betrouwbaar tot zeer betrouwbaar. Dit komt doordat boeken geschreven kunnen zijn door auteurs met zeer uiteenlopende achtergronden in opleiding, ervaring en motivatie voor het schrijven van het stuk en ook sterk uiteenlopende bronnen gebruikt kunnen hebben. T&A hanteert de volgende richtlijnen om de betrouwbaarheid in te schatten.

### *Primaire bron van een boek betreft archiefstukken*

Voor sommige boeken is uitvoerig archiefonderzoek uitgevoerd en in de betere boeken zijn archiefstukken geciteerd of zijn afdrucken ervan opgenomen. In de regel zijn deze archiefstukken ook ingezien tijdens het archiefonderzoek, maar soms zijn ze niet te **achterhalen (zoals de zogenaamde 'gele briefjes'** waar in **"het spoorwegbedrijf in oorlogstijd"** van **C. Hurman** naar verwezen wordt). Indien T&A de primaire documenten heeft achterhaald, geldt voor de betrouwbaarheid de richtlijn zoals bij de betreffende archiefinstelling omschreven. Als dat niet mogelijk bleek, is beoordeeld wat de betrouwbaarheid is van de primaire bron en hoe deskundig de auteur van het boek is om dat juist te interpreteren en verwoorden in zijn werk. Voorbeelden van werken waarvoor veel archiefstukken zijn gebruikt, zijn het boek van Hurman en het veel gebruikte werk **"En nooit was het stil"** van **G.J. Zwanenburg**, dat gebruik heeft gemaakt van de operationele aanvalsgegevens van de RAF en USAAF en stukken uit diverse andere archiefinstellingen.

### *Geschiedenisboeken van (lokale) amateurs versus gerenommeerde geschiedkundigen*

Een van de grote verschillen in betrouwbaarheid van literatuur wordt veroorzaakt door de achtergrond van de betreffende auteur. Boeken van gerenommeerde auteurs als V.E. Nierstrasz, L. de Jong, H. Amersfoort, E.H. Brongers en C. Klep worden als betrouwbaar gezien. Deze boeken zijn gebaseerd op uitvoerig onderzoek in archieven en naslagwerken, interviews met getuigen en een brede kennis van de gebeurtenissen in WOII.<sup>1</sup> De inhoud van boeken van amateurhistorici loopt echter sterk uiteen wat betreft de kwaliteit en betrouwbaarheid. De onderzoeken kunnen nogal summier zijn, bronverwijzingen ontbreken vaak en bij nadere bestudering blijken diverse aspecten van gebeurtenissen door elkaar gehaald. In de regel dienen dergelijke bronnen in de literatuur middels een andere bron bevestigd te worden.

### *Dagboeken uit WOII*

Meldingen in dagboeken uit WOII worden in de regel als betrouwbaar voor een gebeurtenis gezien, maar niet voor de details omtrent de betreffende gebeurtenis. Hierbij moet rekening gehouden worden met de specifieke melding van het gebeurde, of de auteur van het dagboek dit zelf meemaakte of uit tweede hand vernam en de leeftijd en functie van de auteur. De opgeschreven eigen ervaringen zijn betrouwbaar, omdat ze kort na een gebeurtenis zijn genoteerd. Vaak bevatten ze ook details die in andere bronnen niet vermeld zouden worden. Anderzijds zijn omschreven gebeurtenissen in dagboeken in de regel vaak overdreven en zijn de auteurs vrijwel uitsluitend leken op het gebied van explosieven. Aantallen en soorten explosieven zullen daardoor middels een andere bron bevestigd moeten worden. Wat in dagboeken genoteerd is uit tweede hand is vaak matig betrouwbaar en dient middels tweede bron bevestigd te worden.

---

<sup>1</sup> Hierbij moet wel altijd in ogenschouw genomen worden, wanneer de boeken geschreven zijn en wat de bronnen waren, zeker wat betreft de meidagen 1940. Door diverse auteurs zijn voor hun boeken over de meidagen verslagen van de Nederlandse officieren en troepen gebruikt (dit betreft de stukken uit collectie 409 van het NIMH). Hoewel de meesten ervan vlak na de strijd zijn geschreven, is er ook een aantal dat in de jaren na WOII pas geschreven is en daarmee minder nauwkeurig zal zijn. Bovendien zullen de verslagen van de Nederlandse troepen – bewust of onbewust – overdreven zijn in de gebeurtenissen. Dit blijkt uit zaken zoals meldingen van Duitse pantserwagens bij de Grebbeberg (die daar nooit geweest zijn in mei 1940) en uit tegenstrijdigheden die soms optreden tussen het verslag van een verantwoordelijke officier en dat van een soldaat die ook aanwezig was. Veel boeken die net na WOII geschreven zijn, hebben (soms sterk) de neiging de handelingen van het Nederlandse leger en de omvang en kracht van het Duitse leger te overdrijven. Neemt niet weg dat dit soort werken van gerenommeerde auteurs vaak de beste bronnen zijn voor oorlogshandelingen in mei 1940 en bij de bevrijdingsgevechten in 1944/1945.

### *Het werk van Eversteijn*

In de branche wordt regelmatig het werk "Bombardementen en verongelukte vliegtuigen in de periode 10 mei 1940 – 5 mei 1945" van T. Eversteijn gebruikt. Dit is een niet gepubliceerd werk uit 1990, zonder bronvermelding van de erin opgenomen oorlogshandelingen. Van een aantal gebeurtenissen is de achterliggende bron vrij goed te achterhalen. Dat betreffen bronnen, die T&A standaard raadpleegt, waardoor het werk van Eversteijn hier geen enkele toegevoegde waarde heeft m.b.t. deze meldingen. Sterker nog, enkele van die oorspronkelijke bronnen komen regelmatig met correcties en aanvullende informatie, die in Eversteijn dus ontbreken. Van andere meldingen is de bron onduidelijk en wordt de melding in de regel in andere literatuur of archiefstukken aangetroffen. Gevolg is dat het betreffende werk geen toegevoegde waarde heeft, omdat de melding soms gedateerd is, meestal middels de oorspronkelijke bron al geraadpleegd is voor het onderzoek en in andere gevallen onduidelijk is wat de oorspronkelijke bron was, waardoor de betrouwbaarheid sterk in twijfel getrokken moet worden. T&A raadpleegt deze bron daarom niet.

### Overzichtslijst gebruikte literatuur

Voor de literatuurstudie zijn de onderstaande boeken geraadpleegd. In de kolom "bronverwijzing" staat de afkorting die in de chronologische lijst van gebeurtenissen in bijlage 3 gebruikt is om naar het betreffende boek te verwijzen.

Auteur	Titel	Uitgegeven	Bronverwijzing
Amersfoort, H. e.a.,	Mei 1940, de strijd op Nederlands grondgebied	Den Haag 2005	Amersfoort (2005)
Bodewes, J.A.,	Buigen en barsten : de oorlog 1940-1945 in Noord-Nederland	Haren 1991	Bodewes (1991)
Bollen, H. e.a.	Canadezen in actie : Nederland najaar '44 - voorjaar '46	Warnsveld 1994	Bollen (1994)
Brongers, E.H.,	Inventarisatie uit diverse bronnen van in de meidagen van 1940 Tijdens of door de strijd in Nederland neergeschoten, vernielde Of door vuur beschadigde Duitse vliegtuigen, weergegeven per Provincie of gebied	Wijnandsrade 2008	Brongers (2008)
Haanstra, W.,	Bolsward in oorlogstijd : een schokkend relaas over verraad, verzet en verdriet in een kleine stad	Groningen 2007	Haanstra (2007)
Huizinga, J.J.,	Friesland en de Tweede Wereldoorlog	Leeuwarden 1996	Huizinga (1996)
Huurman, C.	Het spoorwegbedrijf in oorlogstijd, 1939 – 1945	Eindhoven 2001	Huurman (2001)
Kampen, L. van (red.)	Friesland 1940-1945	1989	Kampen (1989)
Klep, C. (red.),	De bevrijding van Nederland 1944-1945, oorlog op de flank	Den Haag 1995	Klep (1995)
Kooistra, J.	Een laatste saluut : Fryslân in de oorlog	2005	Kooistra (2005a)
Kooistra, J.	Strijders, onderduikers en bevrijders, Friesland in oorlog	2005	Kooistra (2005b)
Korthals Altes, A.,	Luchtgevaar, luchtaanvallen op Nederland 1940-1945	Amsterdam 1984	Korthals Altes (1984)
Molenaar, F.J.	De luchtverdediging in de meidagen 1940 (2 delen)	's-Gravenhage 1970	Molenaar (1970)
NFLA	NFLA-Recovery list	2003	NFLA (2003)
Nierstrasz, V.E., e.a.	De strijd op Nederlands grondgebied tijdens Wereldoorlog II, diverse delen	's-Gravenhage	Nierstrasz
Pater, de B.C., Schoenmaker, B., e.a.	De Grote Atlas van Nederland 1930-1950	Utrecht 2011	Pater (2011)

Auteur	Titel	Uitgegeven	Bronverwijzing
Rijnhout, B.,	De verloren strijd: een fotografisch overzicht van de massale Duitse luchtinvasie in de meidagen van 1940	Breda 1982	Rijnhout (1982)
Santema, J.J. van der	De lucht oorlog boven Zuidwest-Friesland, 1940-1945	1970	Santema (1970)
Studiegroep lucht oorlog 1939-1945	Verliesregister		Verliesregister NIMH
Wijbenga, P.,	Bezettingstijd in Friesland, deel 3	Leeuwarden 1995	Wijbenga (1995)
Veenstra, S.L.,	In de schaduw van de glorie : overzicht van vliegtuigbergingen in Nederland : 1960-1977	Zutphen 1992	Veenstra (1992)
Zuehlke, M.,	On to victory, the Canadian liberation of the Netherlands, March 23 – May 5, 1945	Vancouver 2010	Zuehlke (2010)
Zwanenburg, G.J.,	<b>En nooit was het stil... Kroniek van een</b> lucht oorlog – delen I en II	z.p., z.j.	Zwanenburg (z.j.)

Leemte in kennis:

- Geen.

Uitwerking van de literatuur

Voor de aangetroffen relevante gebeurtenissen wordt verwezen naar de chronologische tabel in bijlage 3.



### 3.2 ARCHIEFONDERZOEK

Archiefstukken zijn de meest belangrijke informatiebron voor een vooronderzoek. Ze hebben doorgaans de meest accurate en betrouwbare gegevens die voor een onderzoek nodig zijn, omdat het vaak primaire bronnen betreffen waarvoor de informatie is vastgelegd korte tijd nadat een gebeurtenis plaatsvond. De stukken bestaan onder meer uit processen-verbaal en dagrapporten, maar soms ook uit **foto's van oorlogs**voorvallen en militaire verslagen waarin planning en uitvoering alsmede resultaten en gebruikte explosieven zijn vastgelegd.

Archiefstukken voor vooronderzoek liggen in verschillende archieven in Nederland en in enkele buitenlandse archiefinstellingen. Aan hand van de richtlijnen in de WSCS-OCE en door de onderzoeker is bepaald welke archieven geraadpleegd dienen te worden voor het onderzoek en of de aangetroffen informatie relevant is of niet. Per archief is een inventarisatie opgemaakt van de dossiers waarin relevante informatie verwacht mag worden. Deze dossiers zijn ingezien en de inhoud is beoordeeld op relevantie. In bijlage 5 is meer specifiek per archief aangegeven op welke wijze deze is geraadpleegd.



Een stuk is niet relevant indien het geen indicaties of contra-indicaties voor de mogelijke aanwezigheid van explosieven in het onderzoeksgebied of de directe nabijheid ervan bevat. De geraadpleegde inventarissen, toegangsnummers en stukken zijn per archief in overzichtstabellen weergegeven in de volgende paragrafen bij de betreffende archiefinstelling. Voor al deze archieven geldt, dat in de laatste kolom van de tabel van de inventarisatie is aangegeven of een inventaris als relevant is beschouwd. Indien de stukken niet als relevant werden beschouwd, dan is middels een nummer aangeduid waarom een inventaris niet relevant is bevonden.

De vermelde nummers in de kolom '**relevant**' van de tabel van de inventarisatie van elk archief staan voor het volgende:

1. De in de stukken gemelde gebeurtenissen zijn te ver van het onderzoeksgebied om relevant te zijn;
2. De stukken melden geen (aan) explosieven (gerelateerde gebeurtenissen);
3. De stukken melden geen relevante naoorlogse werkzaamheden;
4. De stukken missen in het archief.

De relevante stukken zijn verder uitgewerkt en geanalyseerd in het chronologische overzicht in bijlage 3.



### 3.2.1 Gemeentelijk en provinciaal archief

Archiefstukken uit gemeentearchieven bevatten in de regel de meest gedetailleerde en betrouwbare informatie voor oorlogshandelingen in de gemeente, getroffen locaties, afhandelingen betreffende het zoeken en/of ruimen van explosieven en naoorlogse werkzaamheden. Meestal zijn deze stukken in een lokaal gemeentearchief terug te vinden, maar in andere gevallen liggen dergelijke stukken in provinciale of regionale archieven. Bij het raadplegen van het gemeentelijk en provinciaal archief worden conform de WSCS-OCE ten minste stukken van de luchtbeschermingsdienst, de stukken over aangetroffen/geruimde CE en oorlogsschaderapporten geraadpleegd. Bij het provinciaal archief worden aanvullend de relevante archieven van het Militair Gezag geraadpleegd. Tevens is bij de gemeente nagevraagd of er in het verleden reeds onderzoeken zijn uitgevoerd naar de aanwezigheid van explosieven. Met opdrachtgever is overeen gekomen dat een onderzoek naar relevante naoorlogse ontwikkelingen in deze archieven geen deel uitmaakt van het onderzoek.

#### Betrouwbaarheid van de bron

Archiefstukken uit het gemeentearchief of provinciaal archief zijn in de regel betrouwbaar, hoewel dit iets kan verschillen per soort archiefstuk.

#### *Processen-verbaal van de Luchtbeschermingsdienst (LBD), politie en brandweer*

Processen-verbaal van de LBD, politie en brandweer zijn betrouwbare weergaven van de situatie zoals waargenomen tijdens en/of na een gebeurtenis. Ze zijn meestal opgesteld kort na een gebeurtenis en op basis van waarnemingen van de verbalisant of directe medewerkers en betreffen in de regel objectieve constatering, zonder overdrijving van feiten in eigen belang. Deze stukken worden betrouwbaar geacht betreffende het plaatsvinden van een gebeurtenis, de betroffen locatie(s), de afhandeling van de gebeurtenis door de autoriteiten en andere zaken die betrouwbaar vanuit de positie van de verbalisant konden worden bepaald. Hieronder valt dus bijvoorbeeld wel het aantal bommen dat ontplofte, maar meestal niet het aantal afgeworpen bommen, aangezien dit zelden betrouwbaar waargenomen kon worden.

#### *Stukken betreffende aangetroffen/geruimde explosieven*

Deze stukken worden als betrouwbaar gezien aangezien deze stukken meestal zijn opgesteld kort na het aantreffen/ruimen van de explosieven en op basis van waarnemingen van de verbalisant of directe medewerkers en betreffen in de regel objectieve constatering, zonder overdrijving van feiten in eigen belang.

#### *Oorlogsschaderapporten*

De betrouwbaarheid van oorlogsschaderapporten is wisselend, maar over het algemeen redelijk betrouwbaar. De ervaring leert dat bij schaderapporten twee belangrijke factoren meespelen voor de betrouwbaarheid van de melding. Ten eerste de melder van de schade. Indien de schade is geconstateerd door de LBD, politie of brandweer, kan gesteld worden dat het een betrouwbare melding betreft. Bij een schadeclaim van de eigenaar bestaat de kans echter dat er sprake is van fraude. Een tweede factor die meespeelt is de datum van de melding ten opzichte van de datum van de gebeurtenis. Meldingen van maanden of jaren na de gebeurtenis melden vaak de verkeerde datum en/of oorzaak van de schade. Indien schademelding door de eigenaar is gedaan en/of van lang na de gebeurtenis is, dient de melding bij voorkeur door een tweede bron bevestigd te worden, of wordt onderbouwd waarom de melding als (on)betrouwbaar wordt gezien.

## Overzichtslijst geraadpleegde gemeentearchieven en inventarissen

### Archief gemeente Súdwest-Fryslân

Bij de gemeente is navraag gedaan m.b.t. de beschikbaarheid van reeds uitgevoerde explosievenonderzoeken. Zie §2.3 voor de resultaten hiervan.

### Archief voormalige gemeente Bolsward

Het gemeentearchief van Bolsward bevindt zich bij het Historische Informatie Centrum Noordoost Friesland te Dokkum. Hiervan zijn de volgende archieven geraadpleegd:

Gemeente Bolsward, 1910-1990		
Inv. Nr.	Omschrijving archiefstuk(ken)	Relevant
4-5	Straatnaamgeving, 1921 – 1989. 1921 – 1968 1969 – 1989	*
6-7	Huisnummering, 1949 – 1991. 1949 – 1985 1986 – 1991	*
463	Processen-verbaal en politierapporten, 1940 - 1948 1940 -1945 NB Inzage na toestemming van de gemeentesecretaris	Nee, 2
464	Processen-verbaal en politierapporten, 1940 - 1948 1946 – 1948 NB Inzage na toestemming van de gemeentesecretaris	Nee, 1
465	Kopieën van gepubliceerde artikelen uit het dagboek van A. van der Hauw, politieman te Bolsward tijdens de WOII. NB Inzage na toestemming van de gemeentesecretaris	Nee, 1
551	Brandrapporten, 1919 – 1948 en 1961 – 1969.	Nee, 2
1123	Bevrijding en herdenking bevrijding, 1945 – 1948.	Ja
1192	Het neerstorten van een Amerikaans legervliegtuig en opgave van gegevens van slachtoffers van oorlogsgeweld tijdens de Tweede Wereldoorlog, 1943 – 1946.	Nee, 1
1193	Vorderingen, inkwartiering en vergoeding van oorlogsschade, 1947 – 1952.	Nee, 2

\* Gebruikt wanneer nodig en mogelijk.

### Leemte in kennis gemeentearchief

- Er zijn geen stukken aangetroffen betreffende luchtbeschermingsdienst;
- Er zijn geen stukken aangetroffen betreffende aangetroffen/geruimde CE.

### Uitwerking van de aangetroffen relevante stukken

Voor de aangetroffen relevante gebeurtenissen wordt verwezen naar de chronologische tabel in bijlage 3.

### Archief voormalige gemeente Wûnseradiel

Het gemeentearchief van Wûnseradiel bevindt zich bij het Historische Informatie Centrum Noordoost Friesland te Dokkum. Hiervan zijn de volgende archieven geraadpleegd:

Gemeente Wûnseradiel, (1542) 1581-1998 (2010)		
Inv. Nr.	Omschrijving archiefstuk(ken)	Relevant
1	Inlichtingen betreffende enige zaken gedurende de oorlogsperiode, 1940-1945. b. Schade Rijkswoning Kornwerderzand.	Nee, 1
3	Correspondentie betreffende verzoeken om financiële bijdragen ten behoeve van	Nee, 1

Gemeente Wûnseradiel, (1542) 1581-1998 (2010)		
	herstel en wederopbouw van door oorlogsgeweld getroffen onroerend goed in de gemeente, 1940-1950.	
21	Pingjum; Toren N.H.-kerk, 1926. b. Herstel oorlogsschade, 1948-1949.	Nee, 1
93	Verzamelstaat oorlogsschadegevallen in de gemeente, 1946-1952. (Was in realiteit van 1835-1925) N.B. Met uitgevoerde herstelwerkzaamheden.	Nee, 2
276	Weekrapporten Militair Gezag Sneek e.o., 1945.	Nee, 1
1203	Stukken betreffende de aanleg van Rijksweg 43, 1928-1949. Gedeelte Kop Afsluitdijk-Harkezijl, 1928-1949.	Nee, 1
1302	Correspondentie betreffende oorlogs- en bezettingsschade, 1940-1945.	Nee, 2
1309	Correspondentie van de oorlogsschade-commissie, 1940-1941.	Nee, 2
1310	Stukken betreffende gevallen van oorlogsschade, 1947-1958.	Nee, 1
1488	Stukken betreffende de aanleg van Rijksweg 9; Afsluitdijk-Franeker, 1957-1975. Plan tot verlegging tracé Harlingen-Afsluitdijk, 1957-1972.	Nee, 1
1627	Stukken betreffende bouw of vernieuwing van bruggen in de gemeente, 1920 - 1973. Gooyumerbrug onder Wons, 1923-1941 (tevens herstel na oorlogsschade).	Nee, 1
1696	Zurich, Kop Afsluitdijk 1975-1976	Nee, 1
2211	Stukken betreffende wijziging dorpsgrenzen Pingjum en Zurich; Verordening tot invoering van straatnamen en nieuwe huisnummering voor alle dorpen in de gemeente, 1935 - 1948	*
2213	Stukken betreffende straatnamen en huisnummering in Arum, Makkum en Witmarsum, 1932	*
3397	Dossier viering 50-jarig bestaan van de Afsluitdijk, 1981-1982	Nee, 2
3664	Stukken betreffende aanpassingen aan Rijksweg A7 (Kop Afsluitdijk- Bolsward), 1981-1983.	Nee, 1
3690-3691	Dossier bestemmingsplan Afsluitdijk, 1987-1991. 3691. Diverse losse stukken en tekeningen.	Nee, 1
3723	Recreatieve ontwikkelingen langs de Afsluitdijk, 1984-1988	Nee, 3
4548	Stukken betreffende het Pilotproject Afsluitdijk, 1995-1997.	Nee, 3
4627	Stukken betreffende de berging vliegtuigwrak Lockheed Hudson uit het IJsselmeer nabij Kornwerderzand, 1997-1999.	Nee, 1
4724-4727	Actualisatie bestemmingsplannen buitengebied en Afsluitdijk, 1992-2000. 4724.-4725. (I en II) Diverse aangelegenheden. 4726. (III) Zienswijzen. 4727. (IV) Beroep	Nee, 3

\* Gebruikt wanneer nodig en mogelijk.

Gemeente Wûnseradiel, 1999 -		
Inv. Nr.	Omschrijving archiefstuk(ken)	Relevant
5035	Opsporing explosief Oude Nieuwbuurt te Makkum - 2003	Nee, 1

#### Leemte in kennis gemeentearchief

- Er zijn geen stukken aangetroffen betreffende luchtbeschermingsdienst.

#### Uitwerking van de aangetroffen relevante stukken

Voor de aangetroffen relevante gebeurtenissen wordt verwezen naar de chronologische tabel in bijlage 3.

## Overzichtslijst geraadpleegde provinciale archieven en inventarissen

### Provinciaal archief Friesland

De archiefstukken van provincie Friesland bevinden zich in Tresoar (Frysk Histoarysk en Letterkundich Sintrum) te Leeuwarden. Hiervan zijn de volgende archieven geraadpleegd:

9-01 - Provinciale Waterstaatsdienst van Friesland, 1876-1964 (1981)		
Inv. Nr.	Omschrijving archiefstuk(ken)	Relevant
1776	Rapport inzake de ligging van bommen uit de Tweede Wereld Oorlog nabij sluis Terhorne en de Duistereweg aan het Marnixkanaal onder Deinum	Nee, 1
1931	Brief, ingekomen van de provinciale opzichter in het zevende distrikt over vier neergekomen bommen ten oosten van sluis II	Nee, 1
2430	Kaart van Friesland, met daarop aangegeven de door oorlogsgeweld vernielde of beschadigde bruggen, 1945	Nee, 1

12-01 - Provinciale en Gedeputeerde Staten van Friesland 1919-1961		
Inv. Nr.	Omschrijving archiefstuk(ken)	Relevant
2005	Stukken betreffende het opruimen van versperringen in vaarten en duikers, tankversperringen en afgeworpen maar niet-ontplofte vliegtuigbommen, 1940, 1941	Nee, 1
2006	Stukken betreffende de opruiming van landmijnen in Bolsward, Franeker en Heerenveen, 1945-1949	Ja

12-02 - Commissaris der koningin in Friesland 1923-1961		
Inv. Nr.	Omschrijving archiefstuk(ken)	Relevant
388	Stukken betreffende de herstelwerkzaamheden van door oorlogsgeweld beschadigde percelen in Harlingen	Nee, 1
449	Stukken betreffende een verzoek aan de burgemeesters van gemeenten gelegen aan het IJsselmeer de positie van vliegtuigwrakken door te geven alsmede klachten over opgravingen van vliegtuigwrakken door onbevoegden	Nee, 1
488	Stukken betreffende de bewaking van de binnenwateren in verband met de mogelijke landing van Engelse watervliegtuigen	Nee, 1
594	Stukken betreffende de uitrusting, bewapening en munitie van politiepersoneel	Nee, 2
809	Stukken betreffende luchtbescherming en verduistering	Nee, 2
863	Stukken betreffende een ongeluk tengevolge van het demonteren van een op het strand van Schiermonnikoog gevonden vliegtuigbom	Nee, 1
864	Stukken betreffende het verstrekken van informatie aan de minister van Binnenlandse Zaken over de aanwezigheid van munitie-opslagplaatsen in de verschillende gemeenten	Nee, 1
915	Stukken betreffende het verbod tot het bevaren van de vaarwegen wegens ijsgang, het verzoek aan de Koninklijke Marine tot het verlenen van medewerking bij een onderzoek naar de aanwezigheid van vliegtuigbommen in het Prinses Margrietkanaal en overige stukken betreffende vaarwegen	Nee, 1
1174	Stukken betreffende mobilisatie-aanwijzingen en luchtbescherming	Nee, 1

12-19 - Provinciaal bestuur 1962-1986		
Inv. Nr.	Omschrijving archiefstuk(ken)	Relevant
4336	Stukken betreffende het ruimen van mijnen door het Explosieven Opruimingsregulatiecentrum onder de kust van Terschelling	Nee, 1

39 - Militair gezag in Friesland		
Inv. Nr.	Omschrijving archiefstuk(ken)	Relevant
Provinciaal Militair Commissaris in Friesland (PMC)		
001-001	Uitnodigingen en ontvangsten- correspondentie betr.	Nee, 2
001-002	Bevoegdheden delegatie- en machtigingen tot tekenen	Nee, 2
001-004	Copieën uitgegane brieven van E.T.O. dd. 23 mei - 25 september 1945	Nee, 2
001-005	Weekrapporten van burgemeesters dd. 1-21 Juli 1945	Nee, 2

39 - Militair gezag in Friesland		
001-007	Weekrapporten van Sectie X; en 2 stencils "De Provincie Friesland tijdens en na de oorlog", en "De Friese Beweging in Oorlogstijd".	Nee, 2
001-008	Diverse rapp. oa. Van Vliegveld Leeuwarden	Nee, 2
001-009	Rapporten over werkzaamheden en toestand in Drachten	Nee, 2
001-010	Verslagen van DMC's en PMC Friesland	Nee, 2
001-011	Rapporten aan MC 'n-secties	Nee, 2
002-012	Rapporten van gemeentelijke adviescommissie; criminaliteit en H.A.R.K.	Nee, 2
002-015	Rapporten PMC en DMC's; P.O.D. En Burgemeesters en verslagen	Nee, 2
002-016	Correspondentie Mil. Gezag van April 1945 betref. Div. onderwerpen	Nee, 2
002-017	Weekrapporten Arbeidszaken	Nee, 2
002-018	Inspectiereizen PMC reisschema en correspondentie	Nee, 2
002-018a	Correspondentie betr. interne aangelegenheden	Nee, 2
003-033	Correspondentie i.z. staat van oorlog en beleg; tevens staat aangevende bevrijdingsdatum der gemeenten in Friesland	Nee, 2
006-089	Correspondentie betr. kamp "Vliegveld"	Nee, 2
007-098	Wapenverordening: afkondiging met bijbehorende correspondentie	Nee, 2
007-099	Politierapporten betr. controle (wapenvergunningen voor derden-fout)	Nee, 2
008-118	Brandmeldingen	Nee, 2
008-119	Correspondentie i.z. luchtbescherming	Nee, 2
008-120	Opruimen van mijnen, benevens een proces-verbaal van een dodelijk ongeval overkomen aan J. Boorma, bij het opruimen van projectielen	Nee, 1
008-121	Aangiften van mijnevelden en bijbehorende corr.	Nee, 1
009-137	Correspondentie i.z. vragenlijsten betr. toestand gasfabrieken	Nee, 2
011-171	Uitvoering van werken o.a. lijsten van aannemers, materiaallijsten en desbetreffende correspondentie	Nee, 2
011-172	Aannemings van werken; verzoeken om ingeschakeld te worden; beschikbaar stellen van hout	Nee, 2
011-173	Volkshuisvesting in hoofdzaak verzoeken bemiddeling tot het verkrijgen van een woning	Nee, 2
011-174	Waterstaat; "Gegevens over waterschappen en bemaling"	Nee, 2
011-175	Mededeling betref. het doorsteken van de Wieringermeerdijk, met schetskaart	Nee, 2
011-176	Correspondentie i.z. herstel van wegen, waterwegen en bruggen met div. opgaven	Nee, 2
011-177	Correspondentie i.z. herstel van wegen en kanalen in hoofdzaak blauwdrukken; wegenkaart van Friesland	Nee, 2
012-178	Correspondentie i.z. zuivering wegdek; verbetering waterovergangen	Nee, 2
012-179	Correspondentie i.z. ter bekoming van auto's en motoren; verzoeken om bemiddeling tot autobusverkeer	Nee, 2
012-180	Correspondentie i.z. toezicht op verkeer- en waterwegen	Nee, 2
012-181	Correspondentie i.z. Vliegveld Leeuwarden; weekrapporten en kaarten	Nee, 2
013-203	Correspondentie id. betref. H.A.R.K. i.z. steun oorlogsslachtoffers en Provinciale actie Hulp aan Holland	Nee, 2
018-282	Verzoeken om teruggave gevorderde radio's, schepen, materiaal op het vliegveld Leeuwarden- en van de woningen	Nee, 2
019-287	n: aangiften mijnen	Nee, 2
District Militaire Commissaries Leeuwarden (Noord-Friesland)		
028-001	Verslagen van vergaderingen PMC en DMC's	Nee, 2
028-002	Algemene correspondentie en diverse circulaire's	Nee, 2
028-004	Gegevens betref. Toestanden in de Gemeente	Nee, 2
028-005	Lijsten van Burgemeesters en waarnemend burgemeesters; Lijst van gemeenten en dorpen; Lijst van Gem. adviecommissies	Nee, 2
028-006	Corr. algemene alfabetisch gerangschikt; en rapp. Sectie I	Nee, 2
029-025	"Move of German Tps. Western Holand to Germany" (stencil)	Nee, 2
030-037	Correspondie betr. opruimen van mijnen en ander oorlogstuig	Nee, 1
030-051	Correspondentie i.z. aanneming werken	Nee, 2
034-101	Kasstukken nr. 539 - 590 en bankstukken 109 - 147	Nee, 2
District Militaire Commissaries Sneek (West-Friesland)		
035-001	Door DMC uitgegeven stencils	Nee, 2
035-003	Rapporten over diverse toestanden in het District	Nee, 2

39 - Militair gezag in Friesland		
035-004	Administratieve handelingen van de Militaire-Commissaris-zie ook map 14	Nee, 2
035-007	Samenwerking met illegaliteit (adviezen)	Nee, 2
035-015	Opgaven van Geallieerde en Duitse militaire graven	Nee, 2
036-018	Rapporten betref. Huiszoeking en inbeslagneming	Nee, 2
036-019	Politionele rapporten gemeente Sneek	Nee, 2
036-020	Correspondentie en rapporten betref. de P.O.D.	Nee, 2
036-021	Weigeren van het mogen gebruikmaken van een overweg door Joh. Bouwhuis te Workumermeer en uitwijzing uit Friesland van G.D. Vijver te Amsterdam	Nee, 2
036-022	Correspondentie en circulaires i.z. aangifte van mijnevelden, enz.	Nee, 1
037-050	Correspondentie betref. Bouwvergunningen; lijst van onder beheer gestelde bedrijven	Nee, 2
District Militaire Commissaries Drachten (Zuidoost-Friesland)		
045-001	Verslag vergadering DMC met PMC; verslagen en rapporten van diverse secties	Nee, 2
045-002	Rapporten van de Adviescommissie in de Gemeenten: Achterkarspelen, Akkrum, Drachten, Heerenveen, Idaarderadeel, Opsterland, Ooststellingwerf, Smallingen-land, Tietjerkstradeel en Weststellingwerf	Nee, 1
046-030	Corr. enz. i.z. vuurwapenwet (jachtgeweren, jachakten)	Nee, 2
046-031	Corr. i.z. teruggave of in gebruik gave van buitenboord-motoren	Nee, 2
046-032	Corr. van algemene aard; organisatie en verkeersmaatregelen	Nee, 2
046-033	Copieën uitgegane brieven van P.O.D.: Juni 1945	Nee, 2
046-034	Copieën uitgegane brieven van P.O.D.: Juli 1945	Nee, 2
046-035	Copieën uitgegane brieven van P.O.D.: Augustus 1945	Nee, 2
046-036	Copieën uitgegane brieven van P.O.D.: September 1945	Nee, 2
046-037	Opgaven van landmijnen	Nee, 1
047-052	Bouwen van woningen en vergunning voor het bouwen van percelen	Nee, 2
047-053	Ontruimen van woningen	Nee, 2

49-02 - Rijkswaterstaat in Friesland: Directie Friesland, 1954-1977		
Inv. Nr.	Omschrijving archiefstuk(ken)	Relevant
874	Stukken betreffende overeenkomst voor het opruimen van voormalige militaire verdedigingswerken te Vlieland en Terschelling	Nee, 1
961	Stukken betreffende opruiming van mijnen langs de kust van Vlieland	Nee, 1

350 - Vereniging Friesland 1940-1945 (Documentatiecommissie), 1940-1970		
Inv. Nr.	Omschrijving archiefstuk(ken)	Relevant
388	Plattegrond, vervaardigd door (het verzet?), van het gebied tussen de Tijnjestraat, de Woudmanstraat en het Nieuwe Kanaal te Leeuwarden, met aantekeningen betreffende aldaar [door de Duitsers] opgeslagen munitie	Nee, 1
584	Brief van de hoofdingenieur van Rijkswaterstaat, arrondissement Leeuwarden, aan de commissaris van het Militair Gezag in Friesland, waarin opgave van in Friesland vernielde bruggen en tot zinken gebrachte vaartuigen wordt gedaan 1945 april 26; met als bijlage staat van bruggen met opgave van plaats, soort brug, beheerder, aard en gevolgen der beschadiging, voorlopige voorziening en plan tot herstel, [1945 april]; met kaarten.	Nee, 1
673	Lijsten, opgemaakt door de DOL III, hoofd Sectie XII, en 'Jelke', gevechtscommandant van de NBS in district III, van aanwezige wapens, munitie, springstoffen en materialen in district III	Nee, 1
704	Foto's van de Afsluitdijk, van de erop en erbij aangebrachte versperringen en van de er aangerichte vernielingen	Nee, 2
759	Verslag van A. Algra, in opdracht van de Sectie Culturele Zaken van het Militair Gezag in Friesland, betreffende de aard van het verzet in Friesland	Nee, 2

#### Leemte in kennis provinciaal archief

- Geen

#### Uitwerking van de aangetroffen relevante stukken

Voor de aangetroffen relevante gebeurtenissen wordt verwezen naar de chronologische tabel in bijlage 3.



### 3.2.2 Nederlands Instituut voor Oorlogsdocumentatie

Het Nederlands **Instituut voor Oorlogsdocumentatie** ("NIOD") is een kennis- en informatiecentrum over oorlog en bevat diverse (dag)boeken en archiefstukken over WOII. Conform de WSCS-OCE dienen hiervan de volgende collecties geraadpleegd te worden:

- Collectie 216K - Departement van Justitie
- Collectie 077 - Generalkommissariat für das Sicherheitswesen - Höhere SS- und Polizeiführer Nord-West

#### Betrouwbaarheid van de bron

Archiefstukken uit collectie 216K betreffen in de regel vergelijkbare stukken als die uit het gemeentearchief. Indien dit het geval is en de verbalisant van het archiefstuk iemand betrof die op locatie is geweest of een directe medewerker betrof van degene die op locatie is geweest, dan geldt hetzelfde als gesteld is voor de betrouwbaarheid van de archiefstukken uit het gemeentearchief.

Voor collectie 077 is dit echter niet het geval; deze collectie bevat samenvattende rapporten, die gebaseerd zijn op de originele rapporten, telegrammen of een telefoonbericht. Hierbij bestaat de kans op fouten bij het overnemen en samenvatten van informatie. Deze archiefstukken rapporteren dus niet uit eerste hand en daarom worden de details (aantallen explosieven, exacte locaties, e.d.) als minder betrouwbaar gezien, maar de gebeurtenis zelf wel als betrouwbaar. Het verdient de voorkeur om bevestiging van de details middels een tweede bron te verkrijgen.

#### Overzichtslijst geraadpleegde collecties en inventarissen van het NIOD

Toegangsnummer 077 - Collectie Generalkommissariat für das Sicherheitswesen - Höhere SS- und Polizeiführer Nord-West		
Inv. Nr.	Omschrijving archiefstuk(ken)	Relevant
518	Verslagen van de Befehlshaber der Ordnungspolizei betreffende de luchtaanvallen op Nederlands grondgebied van 21 tot en met 27 augustus 1940	Nee, 1
993	Verslagen betreffende geallieerde luchtaanvallen op bewapeningsbedrijven in Hengelo en de gasfabriek in Rotterdam, 1942-1943	Nee, 1
1328	Dagberichten van de Befehlshaber der Ordnungspolizei Den Haag betreffende vijandelijke luchtaanvallen, 1940-1941	Ja
1332	Stukken betreffende vijandelijke luchtaanvallen, landingen van vijandelijke vliegers, het vinden van versperringsballons, het werpen van springstoffen en het gebruik van sabotagematerialen, 1940-1943	Nee, 1
1759	Berichtgevingen betreffende neergekomen vliegtuigen, 1943	Nee, 1
1855	Telegrammen van de marechaussee regio Rotterdam aan het 3. Polizeibataillon over bominslagen en delicten, 27-30 november 1944	Nee, 1

Toegangsnummer 216K - Collectie Departement van Justitie		
Inv. Nr.	Omschrijving archiefstuk(ken)	Relevant
179	Ingekomen en minuten van uitgegane stukken, 16-12-1942 – 21-11-1944	Nee, 1
180	Rapporten van de plaatselijke luchtbeschermingsdiensten, politiekorpsen en de Marechaussee inzake het geven van het sein luchtalarm, het neerstorten van vliegtuigen en vliegtuigonderdelen en de vondst van niet-ontploffte explosieven, 23 juni 1943 - 28 april 1944	Nee, 1
181	Processen-verbaal van de plaatselijke luchtbeschermingsdiensten, politie en Marechaussee met betrekking tot vijandelijke vliegtuigen, bomaanvallen en ontploffingen in verschillende gemeenten: Aalsmeer-Apeldoorn	Nee, 1

Toegangsnummer 216K - Collectie Departement van Justitie		
Inv. Nr.	Omschrijving archiefstuk(ken)	Relevant
182	Processen-verbaal van de plaatselijke luchtbeschermingsdiensten, politie en Marechaussee met betrekking tot vijandelijke vliegtuigen, bomaanvallen en ontploffingen in verschillende gemeenten: Arcen-Arnhem	Nee, 1
183	Processen-verbaal van de plaatselijke luchtbeschermingsdiensten, politie en Marechaussee met betrekking tot vijandelijke vliegtuigen, bomaanvallen en ontploffingen in verschillende gemeenten: Baarn-Burgh	Ja
184	Processen-verbaal van de plaatselijke luchtbeschermingsdiensten, politie en Marechaussee met betrekking tot vijandelijke vliegtuigen, bomaanvallen en ontploffingen in verschillende gemeenten: Capelle a/d IJssel - Dwingeloo	Nee, 1
185	Processen-verbaal van de plaatselijke luchtbeschermingsdiensten, politie en Marechaussee met betrekking tot vijandelijke vliegtuigen, bomaanvallen en ontploffingen in verschillende gemeenten: Echt-Zwolle	Nee, 1
186	Meldingen van verschillende gemeenten betreffende ongevallen, beschietingen, bombardementen en het afwerpen van (lege) benzinetanks door vliegtuigen	Nee, 1
188	Meldingen van luchtalarm in de provincies Gelderland en Overijssel, 18 september 1944 - 16 januari 1945	Nee, 1
844	Rapport van de Marechaussee Clinge aan de hoofdinspecteur van de Luchtbescherming inzake het neerstorten van een vliegtuig, 3-5 januari 1944	Nee, 1

*Uitwerking van de aangetroffen relevante stukken*

Voor de aangetroffen relevante gebeurtenissen wordt verwezen naar de chronologische tabel in bijlage 3.

### 3.2.3 Nederlands Instituut voor Militaire Historie

Het Nederlands Instituut voor Militaire Historie ("NIMH") is een gespecialiseerd kennis- en onderzoekscentrum op het gebied van de Nederlandse militaire geschiedenis en beschikt onder andere over de volgende collecties:

- Collectie 409 "**Gevechtsverslagen en rapporten mei 1940**"
- Collectie 575 "**Duitse verdedigingswerken in Nederland en rapporten van het Bureau Inlichtingen te Londen (1940-1945)**"
- **Collectie 709** "Collectie De Bruin"
- Collectie **801** "**Bergingen**"

Collectie 409 bevat gevechtsverslagen en rapporten van de Nederlandse strijdkrachten van de meidagen van 1940. Deze verslagen zijn grotendeels korte tijd na de gevechten in mei 1940 opgesteld aan hand van betrokkenen bij de strijd. Voor oorlogshandelingen in de meidagen van 1940 zijn deze verslagen de meest betrouwbare bron. Tevens is deze bron uitvoerig gebruikt in de literatuur over de strijd in mei 1940: o.a. de werken van V.E. Nierstrasz, L. de Jong, H. Amersfoort en E.H. Brongers zijn hierop gebaseerd. Conform de WSCS-OCE dient collectie 409 geraadpleegd te worden indien uit andere bronnen blijkt dat er indicaties zijn dat grondgevechten hebben plaatsgevonden in de periode mei 1940.

Collectie 575 dient geraadpleegd te worden indien uit andere bronnen blijkt dat er een indicatie is dat er Duitse militaire werken in het onderzoeksgebied aanwezig waren ten tijde van WOII.

#### Collectie 709

De inhoud van deze toegang bestaat in hoofdzaak uit kopieën van allerlei onderwerpen, veelal afkomstig uit The National Archives in Londen. Daarnaast maken ook boeken, tekeningen, correspondentie, krantenknipsels, (wandel)kaarten en foto's deel uit van de collectie.

Collectie 801 bevat informatie over de berging van diverse toestellen, voornamelijk uitgevoerd in de jaren 70. Sommige van deze meldingen bevatten uitvoerige omschrijvingen van de geborgen delen van het toestel en kan daarom een zeer goede bron voor contra-indicaties m.b.t. vliegtuigwrakken zijn.

#### Betrouwbaarheid van de bron

##### *Collectie 409*

Deze gevechtsverslagen en rapporten zijn grotendeels korte tijd na de gevechten in mei 1940 opgesteld aan hand van betrokkenen bij de strijd. Voor oorlogshandelingen in de meidagen van 1940 zijn deze verslagen de meest betrouwbare bron, maar er dient rekening mee gehouden te worden, dat de verslagen – bewust of onbewust – overdreven of vertekend kunnen zijn door de betrokkenen.



## Geraadpleegde collecties en inventarissen van het NIMH

### *Collectie 409*

Collectie 409 van dit archief is niet geraadpleegd. Er zijn geen aanwijzingen in de literatuur en andere archieven gevonden, die duiden op grondgevechten of artilleriebeschietingen in mei 1940 binnen het onderzoeksgebied. Zodoende wordt verwacht dat deze collectie van het NIMH geen aanvullende informatie heeft met betrekking tot het onderhavige onderzoeksgebied.

### *Collectie 575*

Collectie 575 van dit archief is niet geraadpleegd. Er zijn geen aanwijzingen in de literatuur en andere archieven gevonden, die duiden op Duitse militaire werken binnen het onderzoeksgebied. Zodoende wordt verwacht dat deze collectie van het NIMH geen aanvullende informatie heeft met betrekking tot het onderhavige onderzoeksgebied.

### *Collectie 709*

In collectie 709 "De Bruin" zijn de volgende inventarissen geraadpleegd.

Collectie 709 "Collectie De Bruin"		
Inv. Nr.	Omschrijving archiefstuk(ken)	Relevant
11	Luchtaanvallen op het eiland Rozenburg (Rotterdam), zomer 1940	Nee, 1
12	Luchtaanval op Kamp Amersfoort	Nee, 1
13	Verslagen van het bombarderen van Enschede	Nee, 1
14	Bombardement op Nijmegen, Arnhem, Deventer en Enschede	Nee, 1
15	Luchtaanvallen en bombardementen op Twello en omgeving	Nee, 1
16	Bombardement op het vliegveld Deelen	Nee, 1
17	Bombardement op de Wijhese veer (IJssel)	Nee, 1
18	Processen-verbaal opgesteld door de politie van Deventer betreffende de schade door geallieerde luchtaanvallen	Nee, 1
19	Computeruitdraai Luchtoorlog Deventer en omgeving, 1944-1945	Nee, 1
20	Computeruitdraai over luchtaanvallen op Oost-Nederland door de 2nd Tactical Air Force	Nee, 2
21	Bombardement op Goor	Nee, 1
22	Luchtaanvallen van middelzware bommenwerpers in Gelderland en Overijssel	Nee, 1
23	Kopie van het gevechtsverslag van Flak-Abteilung 331 van 6 t/m 13 april 1945 in de omgeving van Deventer	Nee, 1
24	Brochure van de gemeente Apeldoorn Informatie over de bevrijding van Apeldoorn	Nee, 1
25	Uittreksel uit het oorlogsdagboek van de 48 Highlanders of Canada betreffende de bevrijding van de gemeenten Apeldoorn en Voorst	Nee, 1
26	Correspondentie betreffende de Duitse verdediging in de omgeving van Deventer tijdens operatie Cannonshot	Nee, 1
29	Computeruitdraai Luchtoorlog Deventer en omgeving vliegtuigcrashes 1940-1945	Nee, 2
32	Documentatie over de bergingswerkzaamheden van de Koninklijke Luchtmacht	Nee, 1
33	Reconstructie van het neerschieten van een Engelse Halifax bommenwerper boven Amstelveen op 16 juni 1944	Nee, 1
83	Register of Missing Aircraft opgesteld door het Office of Research Service (ORS) van de RAF	Nee, 2
85	Aanval van 109 Squadron op de elektriciteitscentrale van Lutterade (Geleen). Het betrof de eerste "Oboe" calibratietest uitgevoerd door zes Mosquitoes	Nee, 1
91	Overzicht van RAF Bomber Command acties op ondermeer Waalhaven, Ypenburg, Den Haag, Maastricht, Breda en Eindhoven	Nee, 1
92	Overzicht van RAF aanvallen op Nederlandse vliegvelden	Nee, 1
94	Samenvatting van acties door 2 Tactical Air Force op Walcheren	Nee, 1
96	Samenvatting van de 2 Tactical Air Force over de Duitse aanval op Nederlandse en	Nee, 1

Collectie 709 "Collectie De Bruin"		
Inv. Nr.	Omschrijving archiefstuk(ken)	Relevant
	Belgische vliegvelden op 1 januari 1945 ('Operatie Bodenplatte')	
97	Aanvallen van 2 Bomber Group op Duitse troepen ter ondersteuning van de geallieerde luchtlandingen in Nederland	Nee, 1
99	Escorte acties van 12 Fighter Group naar Schiphol	Nee, 1
101	Acties van 83 Group gericht tegen doelen in Zuid-Nederland	Nee, 1
102	Situatie bij 83 Group na de Luftwaffe aanval op 1 januari 1945 ('Operatie Bodenplatte') betreft de vliegvelden Volkel, Eindhoven en Heesch	Nee, 1
104	Acties van 121 Wing vanaf vliegveld Volkel met speciale aandacht voor de Sinterklaasviering	Nee, 1
105	Acties van 125 Wing boven Duitsland en bezet Nederland	Nee, 1
107	Aanvallen door 7 Squadron op de vliegvelden Volkel en Soesterberg	Nee, 1
108	Bombardement op Gilze-Rijen door 9 Squadron	Nee, 1
109	Aanvallen door 9 (SAAF) Squadron in de omgeving van Arnhem, Nijmegen en Eindhoven	Nee, 1
110	Bombardement op vliegveld Soesterberg door 10 Squadron	Nee, 1
111	Acties van 322 (Dutch) Squadron in de omgeving van Oost-Nederland	Nee, 2
112	Bombardement op vliegveld Deelen door 44 (Rhodesia) Squadron	Nee, 1
113	Bombardement op vliegveld Gilze-Rijen door 83 (Pathfinder Force) Squadron	Nee, 1
114	Bombardement op de IJsselbruggen van Deventer	Nee, 1
115	Bombardement door 106 Squadron op Gilze-Rijen en Deelen	Nee, 1
117	Bombardement op vliegbasis Eindhoven door 158 Squadron	Nee, 1
119	Aanvallen van 180 Squadron op de veerboot van Breskens naar Vlissingen, Zuid-Beveland en de haven van Breskens, respectievelijk 11, 12 en 15 september 1944	Nee, 1
120	Aanvallen door 193 Squadron op Amersfoort en Amsterdam (Gestapo hoofdkwartier)	Nee, 1
121	Acties van 198 Squadron vanaf Gilze-Rijen op bezet Nederland	Nee, 1
122	122 Aanvallen door 266 (Rhodesian) Squadron op Rotterdam (Gestapo hoofdkwartier) en spoorwegknooppunt Bussum	Nee, 1
123	Stationering en vliegoperaties van 198 Squadron vanaf Gilze-Rijen en Kluis	Nee, 1
124	Acties van 247 (China-British) Squadron vanaf vliegveld Eindhoven boven bezet gebied	Nee, 1
126	Acties van 320 (Dutch) Squadron	Nee, 1
127	Acties van 322 (Dutch) Squadron	Nee, 1
128	Aanvallen van 331 (Norge) Squadron vanaf vliegveld Woensdrecht	Nee, 1
129	Bombardement op vliegveld Gilze-Rijen door 463 (RAAF) Squadron	Nee, 1
130	Bombardement op vliegveld Gilze-Rijen door 467 (RAAF) Squadron	Nee, 1
131	Bombardement op Volkel door 582 Squadron	Nee, 1
132	Bombardement op Westkapelle door 582 Squadron	Nee, 1
133	Aanvallen van 602 (City of Glasgow) Squadron op spoorweg verbindingen in het westen van Nederland	Nee, 1
134	Acties van 605 Squadron boven Nederland	Nee, 1
135	Acties van 609 Squadron vanaf Gilze-Rijen	Nee, 1
136	Aanval op de elektriciteitscentrale van Amsterdam door RAF Ventura bommenwerpers van 613 Squadron	Nee, 1
138	Aanvallen door 627 Squadron op Gilze-Rijen, Deelen, IJmuiden en Eindhoven	Nee, 1
139	Vliegoperaties in Oost-Nederland van 652 Squadron (Air Observation Post) de eenheid vloog met Austers	Nee, 1
140	Operations Record Book van RAF Station Kenley met Wing Commander J.E. "Johnny" Johnson	Nee, 1
141	Rapport van de Engelse luchtmachtattaché over de Duitse invasie in Nederland	Nee, 1
142	'Order of Battle' van de 2 Tactical Air Force op stand datum	Nee, 1
143	Overzicht van aanvallen uitgevoerd door 2 Tactical Air Force in Nederland	Nee, 2
145	Verslag van Sir Arthur Conningham betreffende de operaties van 2 Tactical Air Force tussen 6 juni 1944 - 9 mei 1945	Nee, 1
147	Bombardement op de Rotterdamse haven "Het vergeten bombardement"	Nee, 1
148	Inlichtingenrapport van RAF Fighter Command van aanvallen op de vliegvelden Soesterberg, Eindhoven, Deelen, Venlo en Twente (Enschede)	Nee, 1
149	Inlichtingenrapport van het USAAF bombardement op Schiphol	Nee, 1
150	Airbone Operation "Market" in Holland	Nee, 1



Collectie 709 "Collectie De Bruin"		
Inv. Nr.	Omschrijving archiefstuk(ken)	Relevant
151	Inlichtingenrapport over Schiphol * Ook over andere vliegvelden in Nederland, wo. Gilze-Rijnen, Deelen, Leeuwarden, Volkel, Twente, Eindhoven, etc..	Nee, 1
152	Inlichtingenrapport over Nederlandse vliegvelden	Nee, 1
153	Inlichtingenrapport over de Luftwaffe aanval gericht tegen geallieerde vliegvelden in Zuid-Nederland en België, operatie 'Bodenplatte'	Nee, 1
160	Evaluatie van de luchtverdediging van Groot-Brittannië door RAF Fighter Command na de 'Slag om Engeland'	Nee, 2
161	Verdediging van Groot-Brittannië tegen aanvallen van Duitse V-wapens (Rocket and Flying Bomb)	Nee, 2
162	Laatste aanvallen met V-wapens op Londen	Nee, 2
163	Kwantitatieve gegevens van de Special Operations Executive (SOE) over zogenaamde special Duty Operations vanuit Groot-Brittannië naar Frankrijk, België en Nederland (Englandspiel)	Nee, 2
164	Zeven combat reports van J.E. "Johnny" Johnson	Nee, 1
165	Dagboek van Brigadier John W. Hackett commandant van de Engelse . 4 Parachute Brigade tijdens operatie Market-Garden (slag om Arnhem)	Nee, 2
166	Dagboek van het Engelse 3 Regiment Royal Artillery in Zeeland (Vlissingen, Walcheren, West Kapelle)	Nee, 1
167	Dagboek en inlichtingenrapporten van 1 Canadian Corps in Nederland. Overgave van Generaal Blaskowitz op 5 mei 1945 en de onderhandelingen in Achterveld over voedseldroppings op 6 mei 1945	Nee, 2
168	Slagorder (order of Battle) van 1 Canadian Corps	Nee, 2
169	Dagboek van 1 Canadian Infantry Division (Reichswald, Heesch, Tilburg, Nijmegen, Cleve, Beek, IJssel, Apeldoorn, Emmerich, Elten, Laag-Keppel, Zutphen, Doesburg, Deventer, Arnhem, Beekbergen, Otterloo, Nijkerk, Garderen, Amersfoort)	Nee, 1
170	Dagboek van 1 Canadian Infantry Brigade (Reichswald, Zutphen, Cleve, Emmerich, IJssel, Apeldoorn, IJsselmeer)	Nee, 1
171	Dagboek van 2 Canadian Infantry Brigade (Reichswald, Emmerich, Toldijk, Zutphen, Deventer, Cleve, Gorsel, Apeldoorn, Arnhem, IJssel, Wilp, Dieren, Otterloo)	Nee, 1
172	Dagboek van 3 Canadian Infantry Brigade (Reichswald, IJssel, Apeldoorn)	Nee, 1
173	Dagboek van het Canadese onderdeel Carlton and York Regiment (Reichswald, Emmerich, IJssel, Bocholt, Zutphen, Deventer, Batmen, Achterhoek)	Nee, 1
174	Dagboek van het 1 Canadian Scottish Regiment (Zutphen, Batmen, Deventer, Schalkhaar, Wijhe, IJssel, Zwolle, Raalte, Hattem, Groningen, Siddeburen, Wagenborgen)	Nee, 1
175	Dagboek van het Canadese onderdeel The Loyal Edmonton Regiment (Zutphen, Voorst, IJssel, Deventer, Dieren, Ellecom)	Nee, 1
176	Dagboek van het Canadese onderdeel The Hastings and Prince Edward Regiment (Reichswald, Apeldoorn, Nieuw Millingen, Elspeet, Barneveld, Amersfoort, IJmuiden, Amsterdam, Santpoort, Haarlem)	Nee, 1
177	Dagboek van het 48 Highlanders of Canada (Reichswald, Tilburg, Den Bosch, Uden, Mook, Deventer, Zutphen, Nijmegen, Twello, Wilp, Steenkamer, Voorthuizen, Stroe, Harderwijk, Elspeet, Apeldoorn)	Nee, 1
178	Dagboek van het Princess Patricia's Canadian Light Infantry (Reichswald, Nijmegen, Baak, Elten, Zutphen, Emmerich, Baak)	Nee, 1
179	Dagboek van de Canadese eenheid 1 Bataljon of The Regina Rifle Regiment (Emmerich, Doetinchem, Zutphen, Steenderen, Deventer, Zevenaar, Bathmen, Zwolle, Ittersum, Meppel, Rouveen, Steenwijk, Groningen)	Nee, 1
180	Dagboek van het Royal Canadian Regiment (Reichswald, Zutphen, Deventer, Emmerich, Apeldoorn, Garderen)	Nee, 1
181	Dagboek van de Canadese eenheid Royal 22 Regiment (Zutphen, rivier IJssel, Apeldoorn)	Nee, 1
182	Dagboek van de Seaforth Highlanders of Canada (Reichswald, Beek, IJssel, Zutphen, Baak, Deventer, Voorst, Apeldoorn)	Nee, 1
183	Dagboek van de Canadese eenheid Nova Scotia Regiment (Reichswald, Nijmegen, Hummelo, Zutphen, rivier IJssel, Apeldoorn, Barneveld)	Nee, 1
184	Dagboek van de Canadese eenheid The Royal Winnipeg Rifles (Bocholt, Didam, Zevenaar, Wijhe, Almelo, Deventer, Raalte, Leeuwarden, Groningen, Meppel,	Nee, 1

Collectie 709 "Collectie De Bruin"		
Inv. Nr.	Omschrijving archiefstuk(ken)	Relevant
	Emden, Oldenburg, Nieuwenschans)	
185	Verhoor van de gevangengenomen Duitse generaal Kurt Student (commandant Legergroep H)	Nee, 1
186	Verhoor van de gevangengenomen Duitse generaal Hermann Plocher (commandant 6de Parachutisten Divisie)	Nee, 2
187	Korte historisch overzicht over de bezetting van Noordwest-Nederland door het 1 Canadese Legerkorps	Nee, 1
188	Eindrapport van de gevechtshandelingen in Noordwest Europa van de commandant van 1 Canadese Leger generaal H.D.G. Gear aan de Canadese Minister van Defensie generaal A.G.L. Mc Naughton	Nee, 2
189	Ontsnappingsverslag van de Nederlandse piloot bij de RAF Bram 'Bob' van der Stok uit het Duitse krijgsgevangenenkamp Stalag Luft III (Sagan), zie ook inventarisnummer 51	Nee, 2
190	Verhoor van de gevangengenomen Duitse generaal Von Massow (commandant van de Luftwaffe pilotenopleiding)	Nee, 2
191	Verhoor van de gevangengenomen Duitse veldmaarschalk Erhard Milch (verantwoordelijk voor de vliegtuigproductie)	Nee, 2
192	Verhoor van de gevangengenomen Duitse generaal Karl Bodenschatz (commandant Luftwaffe)	Nee, 2
193	Verhoor van de gevangengenomen Duitse generaal Adolf Galland (commandant Jagdflieger)	Nee, 2
194	Operatie Regan (later Fabian), betreft de informatievergaring rondom Utrecht door een vierkoppige SAS eenheid	Nee, 2
195	Verslag van de uitvoering van operatie Keystone (bedoeld om verwarring te stichten in het gebied tussen Amersfoort en de IJssel)	Nee, 2
196	De planning van operatie Keystone (bedoeld om verwarring te stichten in het gebied tussen Amersfoort en de IJssel)	Nee, 2
197	Bijdrage van RAF 38 Group aan operatie Keystone (bedoeld om verwarring te stichten in het gebied tussen Amersfoort en de IJssel) en operatie Amherst (inzet van twee regimenten Franse parachutisten in Drenthe)	Nee, 2
198	Overzicht SOE operaties in Europa	Nee, 2
199	Overzicht van de SOE operaties in Nederland voor het opzetten van een inlichtingen- en sabotagenetwerk (Englandspiel)	Nee, 2
200	Overzicht van SOE operaties in Europa	Nee, 2
201	Rapport van operatie Market Garden	Nee, 2
202	Rapport over operatie Market met commentaar en aanbevelingen en een verslag over de inzet van het Britse Glider Pilot Regiment bij operatie Market Garden	Nee, 2
203	Rapport van Amerikaanse generaal James M. Gavin over de inzet van zijn 82 Airborne Division 'All American' bij operatie Market Garden	Nee, 2
204	Rapport over de luchtondersteuning bij operatie Market	Nee, 2
205	Verhoorverslagen van gevangengenomen Duitse militairen in Noord-Afrika waaronder de commandant van het Afrika Korps generaal Ludwig Crüwell en kolonel Rudolf Buhse. Alle verslagen betreffen hun aandeel in de strijd van de luchtlandingstroepen in en om Den Haag in mei 1940	Nee, 2

### Collectie 801

In collectie 801 zijn de volgende inventarissen geraadpleegd.

Collectie 801 Bergingen		
Inv. Nr.	Omschrijving archiefstuk(ken)	Relevant
2	Brief van het hoofd van de Dienst der Zuiderzeewerken aan de commandant materieel luchtmacht betreffende het opruimen van vliegtuigwrakken in Oostelijk Flevoland	Nee, 2
3	Brief van de minister van Financiën aan de gemeentebesturen en de Landrost van het Openbaar Lichaam Zuidelijke IJsselmeerpolder betreffende de vergoeding van de kosten voor het verwijderen van ontplofbare stoffen uit de Tweede Wereldoorlog	Nee, 2
5	Brief van B.J.M. baron van Voorst tot Voorst aan W.A. Mateman betreffende een	Nee, 2

Collectie 801 Bergingen		
Inv. Nr.	Omschrijving archiefstuk(ken)	Relevant
	opgegraven Typhoon motor in 1981	
6	Brief van A. Jansen aan J.M. van de Berg betreffende het verstrekken van inlichtingen over Luftwaffe-crashes waarbij de bemanning niet is geborgen, ten behoeve van het opstellen van een meerjarenplan voor de te verrichten opgravingen door de Koninklijke Luchtmacht	Nee, 1
7	Brief van L. Elferich van de gemeente Rotterdam aan S.F.M. Plantinga van het Algemeen Rijksarchief betreffende de vindbaarheid van alle rapportages van de Rotterdamse Luchtbescherming aan de centrale leiding	Nee, 2
11	Gevonden lijken en voorwerpen opgemaakt door de Marechaussee Gewest Arnhem – Groep Vollenhove – Post Urk	Nee, 4
12	Bergingsrapporten van diverse vliegtuigen	Nee, 1
13	Onderzoeksrapporten naar vliegtuigwrakken	Nee, 1
14	Gevonden vliegtuigdelen vermoedelijk afkomstig van een vliegtuig uit de Tweede Wereldoorlog	Nee, 1
18	Stukken betreffende het behandelen van aangelegenheden op het gebied van neergestorte vliegtuigen op diverse plaatsen in Nederland: Amstelveen	Nee, 2
20	Stukken betreffende het behandelen van aangelegenheden op het gebied van neergestorte vliegtuigen op diverse plaatsen in Nederland: Houtrakpolder te Amsterdam	Nee, 2
21	Stukken betreffende het behandelen van aangelegenheden op het gebied van neergestorte vliegtuigen op diverse plaatsen in Nederland: IJsselmeer	Nee, 1
28	Stukken betreffende het behandelen van aangelegenheden op het gebied van neergestorte vliegtuigen op diverse plaatsen in Nederland: Vijfhuizen	Nee, 1
30	Stukken betreffende het behandelen van aangelegenheden op het gebied van neergestorte vliegtuigen op diverse plaatsen in Nederland: Zuiderzee	Nee, 1
31	Stukken betreffende het behandelen van aangelegenheden op het gebied van neergestorte vliegtuigen op diverse plaatsen in Nederland: Zuid-Flevoland	Nee, 2
35	"Vliegtuigverliezen tijdens Market Garden", geschreven door Leo Zwaaf	Nee, 2
45	Overzichten van de in de periode 1960-1993 geborgen vliegtuigwrakken	Nee, 2
48	Stukken betreffende de Stichting Dutch Aircraft Examination Group (DAEG)	Nee, 2

#### Leemte in kennis archief NIMH

- Geen.

#### Uitwerking van de aangetroffen relevante stukken

Er zijn in het archief van het NIMH geen relevante gebeurtenissen aangetroffen.

### 3.2.4 Nationaal Archief Den Haag

In het Nationaal Archief van Den Haag is onder toegang 2.04.53.15 – **“Binnenlandse Zaken” een collectie berichten beschikbaar van gemeentes gericht aan Rijksinspectie Luchtbescherming** te Den Haag. Dit zijn meldingen van de gemeentes en provincies betreffende gebeurtenissen waarbij voorwerpen vanuit de lucht in de gemeente terecht zijn gekomen, vliegtuigbeschietingen en bombardementen. De stukken betreffen voornamelijk de periode 1940-1943. Deze stukken voegen weinig tot niets toe aan de proces-verbaal van de Luchtbeschermingsdienst van de gemeentes zelf, maar wanneer die stukken verloren zijn gegaan, zijn de stukken uit het Nationaal Archief een waardevolle bron van informatie. Zodoende zijn de stukken van deze toegang verplicht te raadplegen conform de richtlijnen van het Procescertificaat.

Toegangen 2.04.110 en 2.13.210 bevatten lijsten, overzichten en krantenartikelen van tijdens de na de oorlog aangetroffen en geruimde explosieven. Beiden vermelden in de regel weinig details, maar kunnen soms als bevestiging van andere bronnen dienen. Het raadplegen van de krantenartikelen uit de toegang 2.04.110 is verplicht conform de richtlijnen van het Procescertificaat.

Toegangen 2.05.44 en 2.13.71 betreffen verslagen van bombardementen op Nederlands grondgebied zoals gerapporteerd aan en door Nederlandse autoriteiten in Groot Britannië. Er zijn documenten die overzichten van uitgevoerde aanvallen in een maand geven, of juist gedetailleerd verslag leggen van één specifieke aanval. Daarbij is voornamelijk informatie van de geallieerde luchtmacht gebruikt, soms ten dele aangevuld met informatie uit Nederland (waarschijnlijk verkregen via het verzet).

#### Betrouwbaarheid van de bron

Archiefstukken uit toegang 2.04.53.15 betreffen in de regel samenvattende rapporten, gebaseerd op de originele rapporten. Hierbij kan gedacht worden aan een stuk van de burgemeester, waarin de gebeurtenissen van een maand worden samengevat en gerapporteerd aan de provincie of de autoriteiten in Den Haag. Hierbij bestaat de kans op fouten bij het overnemen en samenvatten van informatie. De gebeurtenis zelf is daarmee betrouwbaar, maar de details minder. Details (aantallen explosieven, exacte locaties, e.d.) worden in de regel als minder betrouwbaar gezien, tenzij de omschrijving dermate gedetailleerd is, dat gesteld kan worden dat het letterlijk over is genomen uit het oorspronkelijke proces-verbaal. Indien dergelijke details niet zijn gegeven, verdient de voorkeur om bevestiging van de details middels een tweede bron te verkrijgen.

De meeste informatie in toegang 2.04.110 zijn krantenartikelen, geschreven door leken op het gebied van explosieven. De ervaring leert dat krantenartikelen vaak niet kloppen. De informatie uit deze bron wordt alleen gebruikt als tweede, bevestigende bron.

Toegang 2.13.210 levert redelijk betrouwbare informatie op maar gezien de betrekkelijk spaarzame details zal de bruikbaarheid in veel gevallen beperkt zijn.

Voor toegangen 2.05.44 en 2.13.71 geldt iets vergelijkbaars als voor toegang 2.04.53.15. De informatie is gebaseerd op wat de geallieerde luchtmacht en het verzet leverden. Hoewel redelijk betrouwbaar, kan daarbij informatie verloren zijn gegaan, incompleet zijn of minder gedetailleerd dan de originele documenten. Het verdient daarom de voorkeur om de originele bron te hanteren.

Geraadpleegde toegangen en inventarissen van het Nationaal Archief Den Haag

Toegang 2.04.53.15 - Binnenlandse Zaken; Inspectie Bescherming Bevolking tegen Luchtaanvallen, 1937-1946		
Inv. Nr.	Omschrijving archiefstuk(ken)	Relevant
43	Ingekomen en minuten van uitgegane brieven van en aan diverse overheidsinstellingen 1940 - 1941: Commissaris der Koningin in de provincie Friesland, nrs. 18.7.1 - 18.7.23	Ja
70	Meldingen en processen -verbaal ontvangen van gemeenten over geallieerde luchtactiviteiten 1940-1941: Friesland	Nee, 1

Toegang 2.04.110 - BiZa / Korps Hulpverleningsdienst 1945-1974		
Inv. Nr.	Omschrijving archiefstuk(ken)	Relevant
5	Correspondentie van de Hulpverleningsdienst. 1959-1974	Nee, 1
20	Registers met krantenknipsels inzake explosieven. Z.d.	Nee, 1
21	Registers met krantenknipsels inzake explosieven. 1945-1947	Nee, 1
22	Registers met krantenknipsels inzake explosieven. 1957-1959	Nee, 1
28	Verzameling krantenknipsels inzake de Hulpverleningsdienst. [1947-1970]	Nee, 1
47	Stukken betreffende de bewaking van munitiedumps. 1947	Nee, 1
48	Stukken betreffende een regeling voor toekenning van een vergoeding aan burgers in de gemeente Muiden voor geleden schade door een ontploffing van munitie op 17 januari 1947. 1947-1948	Nee, 1
49	Stukken betreffende onderzoeken naar explosieven die in handen van burgers zijn gekomen. 1947-1960	Nee, 1
50	Stukken betreffende een zaak aangespannen tegen de Nederlandse Staat door het bergingsbedrijf Gebroeders Bijker N.V. en B.C.A. van den Oever met betrekking tot koop en berging van het wrak van de Engelse torpedojager Valentine in de Schelde. 1954	Nee, 1
51	Registers inzake meldingen van geruimde explosieven. 1954-1967 Kring Tilburg en Kring Venlo, 1954 dec. - 1955 dec.	Nee, 2
52	Registers inzake meldingen van geruimde explosieven. 1954-1967 Kring Tilburg en Kring Venlo, 1955 dec. - 1956 dec.	Nee, 2
53	Registers inzake meldingen van geruimde explosieven. 1954-1967 Kring Tilburg en Kring Venlo, 1956 dec. - 1957 dec.	Nee, 2
54	Registers inzake meldingen van geruimde explosieven. 1954-1967 Kring Barneveld, Kring Zeeland en Kring Amsterdam, 1954 dec. - 1955 dec.	Nee, 2
55	Registers inzake meldingen van geruimde explosieven. 1954-1967 Kring Barneveld, Kring Zeeland en Kring Amsterdam, 1955 dec. - 1956 dec.	Nee, 2
56	Registers inzake meldingen van geruimde explosieven. 1954-1967 Kring Barneveld, Kring Zeeland en Kring Amsterdam, 1956 dec. - 1957 dec.	Nee, 2
57	Registers inzake meldingen van geruimde explosieven. 1954-1967 Kring Barneveld, Kring Amsterdam, Kring Tilburg en Kring Venlo, 1957 dec. - 1958 dec.	Nee, 2
58	Registers inzake meldingen van geruimde explosieven. 1954-1967 Kring Arnhem/Nijmegen, Kring Amsterdam, Kring Tilburg en Kring Venlo, 1958 dec. - 1959 dec.	Nee, 1
59	Registers inzake meldingen van geruimde explosieven. 1954-1967 Kring Arnhem/Nijmegen, Kring Barneveld, Kring Amsterdam, Kring Tilburg en Kring Venlo, 1959 dec. - 1960 dec.	Nee, 2
60	Registers inzake meldingen van geruimde explosieven. 1954-1967 Kring Arnhem, Kring Amsterdam, Kring Tilburg, 1960 dec. - 1961 dec.	Nee, 2
61	Registers inzake meldingen van geruimde explosieven. 1954-1967 Kring Arnhem, Kring Nijmegen, Kring Tilburg en Kring Venlo, 1961 dec. - 1962 dec.	Nee, 1
62	Registers inzake meldingen van geruimde explosieven. 1954-1967 Kring Arnhem, Kring Nijmegen, Kring Tilburg en Kring Venlo, 1962 dec. - 1963 dec.	Nee, 2
63	Registers inzake meldingen van geruimde explosieven. 1954-1967 Kring Arnhem, Kring Nijmegen, Kring Tilburg en Kring Venlo, 1963 dec. - 1964 dec.	Nee, 1
64	Registers inzake meldingen van geruimde explosieven. 1954-1967 Kring Arnhem, Kring Nijmegen, Kring Tilburg en Kring Venlo, 1964 dec. - 1965 dec.	Nee, 1
65	Registers inzake meldingen van geruimde explosieven. 1954-1967 Kring Arnhem, Kring Nijmegen, Kring Tilburg en Kring Venlo, 1965 dec. - 1966 dec.	Nee, 2
66	Registers inzake meldingen van geruimde explosieven. 1954-1967	Nee, 2

Toegang 2.04.110 - BiZa / Korps Hulpverleningsdienst 1945-1974		
Inv. Nr.	Omschrijving archiefstuk(ken)	Relevant
	Kring Arnhem, Kring Nijmegen, Kring Tilburg en Kring Venlo, 1966 dec. - 1967 dec.	
68	Stukken betreffende het dumpen van munitie in zee. 1960-1971	Nee, 1
69	Stukken betreffende de inhuur van de Hulpverleningsdienst door Rijkswaterstaat Directie Wegen voor het ruimen van explosieven. 1967-1971	Nee, 1
72	Stukken betreffende het ruimen van een bom door Engelse militairen op Nederlands grondgebied. 1969	Nee, 1
74	Stukken betreffende het ruimen van explosieven in de kuststrook. 1970	Nee, 1
77	Stukken betreffende het beantwoorden van vragen van het Tweede-Kamerlid Roethof inzake het te laat ruimen van explosieven bij een flatgebouw te Leiden. 1972	Nee, 1

Toegang 2.05.44 – Inventaris van het archief van het Nederlandse Gezantschap / Ambassade in Groot-Brittannië (en Ierland tot 1949), 1813-1954		
Inv. Nr.	Omschrijving archiefstuk(ken)	Relevant
1414	Stukken betreffende luchtbombardementen van de R.A.F. op Nederland. 1940-1945.	Nee, 1

Toegang 2.13.71 – Inventaris van de archieven van het Ministerie van Defensie te Londen [1940-1941]; Ministerie van Oorlog te Londen [1941-1945]; Departement van Oorlog: Bureau Londen [1945-1947], (1933) 1940-1947 (1974)		
Inv. Nr.	Omschrijving archiefstuk(ken)	Relevant
368	Stukken betreffende luchtbombardementen in Nederland. 1941, 1944-1945	Nee, 1
576-577	Stukken betreffende luchtaanvallen op en inundaties van Nederland. 1940-1945	Nee, 1

Toegang 2.13.210 – Ministerie van Defensie: Commissie van Proefneming, 1867-1942		
Inv. Nr.	Omschrijving archiefstuk(ken)	Relevant
23	Staten houdende opgaven van plaatsen waar mogelijk onontplofte projectielen zijn gevonden, die wel of niet geruimd zijn, 1940	Nee, 1
24	Stukken betreffende het ruimen van landmijnen en het beschikbaar stellen van personeel, ingedeeld naar gebied, 1940	Nee, 1
25	Ingekomen en minuten van uitgaande stukken inzake aanvragen tot het ruimen van onontplofte (water)mijnen en personeelsaangelegenheden, 1940	Nee, 1
26	Ingekomen en minuten van uitgaande stukken inzake aanvragen tot het ruimen van onontplofte (water)mijnen en personeelsaangelegenheden, 1941	Nee, 1
27	Lijsten met opgave van voorhanden springstoffen toebehorende aan de afdeling tot het onschadelijk maken van niet gesprongen munitie, vliegtuigbommen, aanwezig in het Kruithuis te Delft, 1941-1942	Nee, 2
28	Lijsten met opgave van personeel en afwikkeling van de afdeling belast met het onschadelijk maken van niet gesprongen munitie en vliegtuigbommen, 1941-1942	Nee, 1

#### *Uitwerking van de aangetroffen relevante stukken*

Voor de aangetroffen relevante gebeurtenissen wordt verwezen naar de chronologische tabel in bijlage 3.



### 3.2.5 Semistatische archiefdiensten van Ministerie Defensie te Rijswijk

In de periode van 1945-1972 werden de munitieruimingen uitgevoerd door verschillende instanties, die de ruiminggegevens zelf bijhielden. De gegevens, indien nog voorhanden, zijn nooit centraal gearchiveerd en ontsloten. Een klein deel bevindt zich in het Archief Mijn- en Munitie Opruimings Dienst ("MMOD") van het Semistatisch archief van het Ministerie van Defensie te Rijswijk, waarin de ruimingen in de periode 1945-1947 zijn ontsloten. Soms worden in andere archieven ook ruiminggegevens aangetroffen, maar het overgrote deel van deze gegevens is niet meer te achterhalen. Daarom bestaat er een hiaat in de informatie over munitieruimingen voor de periode 1947-1972. Conform de WSCS-OCE dient het Semistatische archief van het Ministerie van Defensie te Rijswijk altijd geraadpleegd te worden.

#### Betrouwbaarheid van de bron

De ruimingsrapporten van de MMOD (periode 1945-1947) worden als zeer betrouwbaar gezien wat betreft de gebeurtenis en het soort gemelde explosief. De locatieaanduidingen van aangetroffen explosieven zijn in de regel echter onnauwkeurig (vaak het adres van het perceel waar het explosief is aangetroffen, soms een centraal meldpunt zonder aanduiding van de locatie van het explosief) waar in bepaalde gevallen rekening mee gehouden dient te worden in de afbakening van een verdacht gebied. De ruiming van explosieven door deze instantie zijn echter zeer betrouwbare (contra)indicaties voor de conclusies ten aanzien van het onderzoeksgebied.

#### Geraadpleegde archief in het Semistatisch archief van het Ministerie van Defensie

In dit archief is het archief van de Mijn- en Munitie Opruimingsdienst (MMOD) 1945-1947 geraadpleegd.

#### Uitwerking van de aangetroffen relevante stukken

Voor de aangetroffen relevante meldingen wordt verwezen naar de chronologische tabel in bijlage 3.

### 3.2.6 Archief van de EOD

Vanaf de jaren zeventig heeft de Explosieven Opruimingsdienst Defensie ("EOD") de ruiming van explosieven uitgevoerd, gerapporteerd en gearchiveerd. Deze munitie opruimingsrapporten ("MORA's") van de EOD zijn de belangrijkste bron van informatie voor het achterhalen van munitieruiming van 1972. Tevens beschikt de EOD over mijnenkaarten, waarin de bekende geregistreerde mijnevelden zijn opgenomen met bijbehorende rapportages betreffende de ruiming van deze velden. Conform de WSCS-OCE dient het archief van de EOD altijd geraadpleegd te worden.

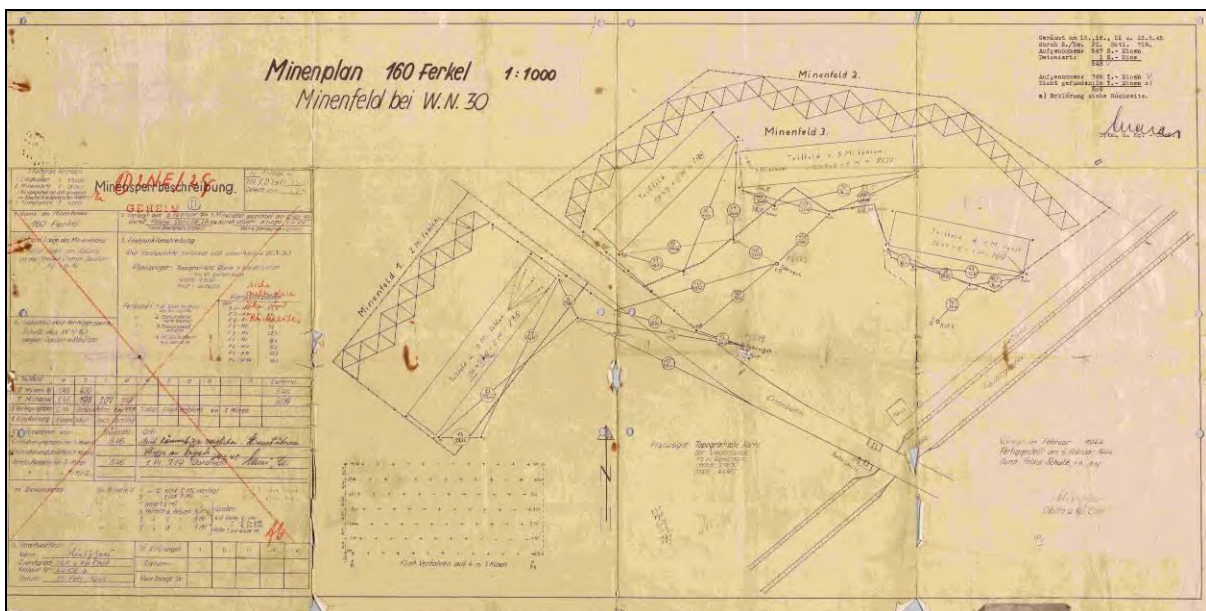
#### Betrouwbaarheid van de bron

##### **Ruimingsrapporten/mora's**

De ruimingsrapporten van de EOD (vanaf 1970) worden als zeer betrouwbaar gezien wat betreft de gebeurtenis en het soort gemelde explosief. De locatieaanduidingen van aangetroffen explosieven zijn in de regel echter onnauwkeurig (vaak het adres van het perceel waar het explosief is aangetroffen, soms een centraal meldpunt zonder aanduiding van de locatie van het explosief) waar in bepaalde gevallen rekening mee gehouden dient te worden in de afbakening van een verdacht gebied. De ruiming van explosieven door deze instantie zijn echter zeer betrouwbare (contra)indicaties voor de conclusies ten aanzien van het onderzoeksgebied.

##### **Mijnenkaarten**

De mijnenkaarten zijn over het algemeen betrouwbaar, hoewel vaak niet nauwkeurig ingetekend. Dit laatste is – indien noodzakelijk voor de juist analyse en/of afbakening van een verdacht gebied – aan te passen. De achterliggende stukken betreffen in de regel echter regelmatig de legrapporten van de betreffende Duitse eenheden, met exacte en specifieke informatie over het veld. Ook de rapporten van de ruiming van de velden zijn over het algemeen vaak vrij specifiek, met vermelding van uitvoerenden, datum ruiming, aantallen en soorten mijnen, eventueel ontbrekende mijnen en toelichting waarom men vermoedde dat er mijnen ontbraken.



Figuur 3.2.6-1. Legrapport van mijnevelden. Bron: EOD.

#### Geraadpleegde bronnen bij de EOD

Zowel de MORA's als de mijnenkaarten zijn geraadpleegd.

#### Leemte in kennis EOD-archief

- De locatieaanduidingen op de MORA's zijn onbetrouwbaar en zelfs met juiste gegevens, zijn ze soms verkeerd gearchiveerd. Er kunnen dus MORA's gemist zijn, omdat ze op een verkeerd adres zijn geregistreerd.
- MORA's die geregistreerd zijn met als locatieaanduiding het politiebureau zijn niet geraadpleegd. Dit betreft explosieven die bij de politie zijn ingeleverd, door de politie naar kantoor meegenomen, in beslag genomen wapens en andere naoorlogse explosieven. Deze zijn niet te linken aan een locatie of oorlogshandeling uit WOII en daarom niet bruikbaar voor het onderzoek.

#### Uitwerking van de aangetroffen relevante stukken

Er zijn in het EOD-archief geen relevante meldingen aangetroffen.

### 3.2.7 Overige Nederlandse archieven

Naast de reeds vermelde archiefinstellingen, zijn er nog andere uiteenlopende archiefinstellingen in Nederland die relevante informatie voor vooronderzoek (kunnen) bevatten. Dit betreft vaak kleinere archieven van bijvoorbeeld lokale musea, heemkundige en geschiedkundige kringen en soms zelfs privé-archieven. Dergelijke archieven zijn niet voor elke locatie aanwezig en er is conform WSCS-OCE geen verplichting ze te raadplegen.

#### *Geraadpleegde overige Nederlandse archieven*

Er zijn geen overige Nederlandse archieven geraadpleegd voor onderhavig onderzoek.

### 3.2.8 Getuigenverklaringen

Interviews met ooggetuigen, die informatie hebben over de eventuele aanwezigheid van neergestorte vliegtuigen, afgeworpen bommen en andere gevechtshandelingen binnen het gebied, kan veel bruikbare informatie opleveren. Ruim 70 jaar na dato is het aantal ooggetuigen echter zeer beperkt. Vanuit de WSCS-OCE is er geen verplichting om getuigen te raadplegen.

#### Betrouwbaarheid van de bron

Eventuele ooggetuigen waren ten tijde van WOII meestal erg jong en bovendien vonden de gebeurtenissen meer dan 70 jaar geleden plaats. Verklaringen van ooggetuigen zijn daarom niet altijd betrouwbaar, waardoor een ooggetuigenverklaring altijd door een tweede bron bevestigd dient te worden, of onderbouwd zal worden waarom een specifieke verklaring als betrouwbaar wordt gezien bij afwezigheid van een andere bron.

#### Geraadpleegde getuigen

Er zijn voor onderhavig onderzoek geen getuigen geraadpleegd.

### 3.2.9 Buitenlandse archieven

In het buitenland zijn diverse archieven met uitgebreide informatie over WOII. Deze **bevatten archiefstukken, boeken en foto's van oorlogshandelingen gemaakt of buitgemaakt** door de troepen van het land waar het betreffende archief staat. Aangezien eenheden van diverse nationaliteiten op Nederlands grondgebied hebben gevochten, bevatten deze archieven vaak informatie over het voorkomen van explosieven in Nederland. De buitenlandse archieven betreffen de onderstaande drie en de buitenlandse luchtfotoarchieven zoals in §3.3 vermeld.

#### 3.2.9.1 *The National Archives te Londen*

The National Archives te Londen is het officiële archief van Groot-Brittannië, met informatie over de Britse geschiedenis tot meer dan 1.000 jaar geleden. Hier zijn ondermeer operationele aanvalsgegevens te vinden met informatie over luchtaanvallen van de **Royal Air Force (verder "RAF")** tijdens WOII. In dit archief dient conform het Procescertificaat een relevante onderzoeksinspanning verricht te worden betreffende informatie over door de RAF uitgevoerde luchtaanvallen in het onderzoeksgebied of de directe omgeving. Hierbij dient gekeken te worden naar de stukken van Bomber Command RAF, Coastal Command RAF, Fighter Command RAF/Air Defence Great Britain en de Second Tactical Air Force.





DETAIL OF WORK CARRIED OUT							
By 197 SQUADRON							
FOR THE MONTH OF JANUARY 1945							
DATE	AIRCRAFT TYPE & NUMBER	CREW	DUTY	TIME		DETAILS OF SORTIE OR FLIGHT	REFERENCES
				Up	Down		
20.1.45 (continued)	STYFHOON I B		PILOT				
	X	S/L. R.G. CURRY		1255	1335	DD41 INTERDICTION R.885850. The operation was abortive owing to bad weather, 10/10th. snow cloud at 4-14000 feet and the bombs were brought back.	
	M	F/O. D.M. MATTHEWS		"	"		
	J	F/L. J.K. HARDING, D.F.C.		"	"		
	B	F/O. J.G.B. GIBBINGS		"	"		
	D	F/O. G.R. GIBBINGS		"	"		
	L	F/O. D.M. SMITH		"	"		
	R	F/O. J.K. HARTLEY		"	"		
	A	F/O. J.K. BYRNE		"	"		
21.1.45 22.1.45	N	F/O. J.K. BYRNE		1155	1255	NO FLYING.	
	R	F/L. J.G.B. HARTLEY		"	"	DD45/501 SERONG POINT BRINSBURG IN BUILDING. These aircraft were airborne with 195, 257 and 263 Squadrons and were over the target between 1245 and 1245 hours. This Squadron led by W/Odr. Flying dropped all their bombs in a low level attack. All burst in the target area and the building was considered destroyed.	
	L	F/O. M.S. JONES		"	"		
	I	F/L. J.K. HARDING, D.F.C.		1155	1205		
	H	F/O. G.R. GIBBINGS		1155	1205		
	B	F/O. J.M. JAMES		"	"		
	A	F/O. A.R. DE BIE (BELGIAN) (183838)		"	"		
	S	S/L. R.G. CURRY		"	"		
	M	F/SGT. J.W. HOWELL (A18425852)		"	"		
	T	F/O. T.E. PARKINSON		"	"		
	X	S/L. R.G. CURRY		1430	1530	DD41 LEIDEN BRIDGE Y.785039. These aircraft were led by S/L. CURRY and were over the target at 1500 hours. Two direct hits were seen and the bridge appeared to be sagging. There was a good concentration of bombs.	
	H	F/O. A.R. DE BIE (A18413870)		"	"		
	S	F/L. J.G.B. HARTLEY		"	"		
	T	F/O. G.R. GIBBINGS		"	"		
	P	F/O. G.G. MAHAFY		"	"		
	N	F/O. J.K. BYRNE		"	"		
	J	F/L. J.K. HARDING, D.F.C.		"	"		
	L	F/O. M.S. JONES		"	"		
	A	F/O. D.M. MATTHEWS		"	"		
	T	F/O. D.M. SMITH		"	"		
	G	F/S. J.W. HOWELL (A18425852)		1425	1515	ARMED FORCE, URGENT AREA. This aircraft was led by the Group Captain, Commanding the Wing. The bombs were dropped on the railway junction at N.0994 with two very near misses. The first on the road to the south of the junction was strafed and both damaged. Over 12 troops were seen to bale out and these were shot up with many hits. Suspected ammo dumps were seen at the side of the road N.050640. About six bunkers 15 x 20 x 6 feet were seen and much track activity.	
	J	F/L. J.G.B. HARTLEY		1630	1725	DD41 INTERDICTION LEIDEN D.759999. These aircraft were led by F/L. HARTLEY and were over the target at 1700 hours. 13 bombs were dropped (one hang up) and no hits were claimed. A V2 was seen taking off from D.931812 heading west at an angle of 70-75 degs. Medium light flak was encountered from the target area.	
	N	F/O. G.R. GIBBINGS		"	"		
	Q	F/O. J.C. BUCK		"	"		
	T	F/O. T.E. PARKINSON		"	"		
	A	F/O. D.M. MATTHEWS		"	"		
	L	F/O. K.F.C. BOWMAN		"	"		
	W	F/O. J.M. JAMES		"	"		

Figuur 3.2.9.1-I. Voorbeeld van de verslaglegging van de resultaten van een luchtaanval uitgevoerd door de RAF (in dit geval 197 Squadron van de 2nd Tactical Air Force). Per dag wordt vermeld welke piloten met welk type toestel bij een aanval betrokken was, met geplande doelwit en waargenomen resultaten gerapporteerd. Bron: The National Archives te Londen.

### Betrouwbaarheid van de bron

Van de uitgevoerde luchtaanvallen zijn operationele aanvalsverslagen opgesteld. Hierin staan vermeld welke vliegtuigen, op welke dag en welk tijdstip, met welke wapens en op welk doelwit geacht werden een aanval uit te voeren. Daarnaast is achteraf door de bemanning gerapporteerd wat ze gedurende hun vlucht daadwerkelijk hebben uitgevoerd. Wat betreft deel één - type en aantallen vliegtuigen, datum en tijd, soorten wapens en het beoogd doelwit - zijn deze rapporten zeer betrouwbaar. Wat betreft deel twee - daadwerkelijk uitgevoerde aanvallen - zijn de rapporten maar zeer beperkt betrouwbaar en dienen door een tweede bron bevestigd te worden. Uit ervaring van T&A en onderzoeken van de RAF blijkt dat het beoogde doelwit (zeker in het begin van WOII) vaak niet gevonden werd en een verkeerd doelwit werd aangevallen. Daarnaast blijkt - ook uit ervaring van T&A en onderzoeken van de RAF - dat de gemelde resultaten vaak sterk overdreven waren.

Ook door de grondtroepen zijn verslagen opgesteld van hun acties en ervaringen, zoals de War Diaries van de Britten en de After Action Reports van de Amerikaanse troepen. Hier staan onder andere de bewegingen van de troepen in, of ze onder vuur lagen, waar ze vijanden waarnamen, etc. De betrouwbaarheid wisselt. Meldingen dat men onder vuur lag, zullen betrouwbaar zijn, echter locaties en meldingen van derden zijn minder betrouwbaar. Bij meldingen van locaties kunnen fouten van het kaartlezen naar voren komen, of is de omschrijving te karig om te bepalen waar men zich bevond. Indien locaties door derden gemeld werden, is de kans op fouten nog veel groter. Dit geldt ook voor meldingen van derden over andere zaken, net als schattingen van de sterkte van de vijand.



### Geraadpleegde toegangsnummers van het National Archives te Londen

#### *Relevante zoekslag in gegevens van de RAF*

Om te voldoen aan de richtlijnen m.b.t. het doen van een relevant onderzoeksinspanning in de gegevens van de RAF, zoals gesteld in het Procescertificaat, is Wardocs geraadpleegd. Zie §3.2.9.4 voor een nadere toelichting. De documenten van de hieronder vermelde toegangsnummers, zijn door een onderzoeker van T&A geraadpleegd.

Toegangsnummer AIR37 – 2nd Tactical Air Force: Registered files and reports		
Inv. Nr.	Omschrijving archiefstuk(ken)	Relevant
715-718	Daily Log Second Tactical Air Force, Sept. 1944 – May 1945	Ja

### Leemte in kennis National Archives te Londen

- Geen

### Uitwerking van de aangetroffen relevante stukken

Voor de aangetroffen relevante gebeurtenissen wordt verwezen naar de chronologische tabel in bijlage 3.

#### *3.2.9.2 The National Archives and Records Administration te College Park (VS)*

The National Archives and Records Administration ("NARA") te College Park is het officiële archief van de Verenigde Staten. Hier zijn o.a. vluchtgegevens van luchtaanvallen van de United States Army Air Forces en (lucht)foto's van WOII te vinden.

### Betrouwbaarheid van de bron

Hiervoor geldt hetzelfde als voor The National Archives te Londen met betrekking tot **vluchtgegevens (zie §3.2.9.1) en hetzelfde als voor luchtfoto's in het algemeen zoals** omschreven in §3.3.

### Geraadpleegde toegangsnummers van NARA te College Park

Dit archief is voor onderhavig onderzoek niet geraadpleegd, aangezien er op basis van de geraadpleegde bronnen geen aanleiding was om aanvullende, relevante informatie in dit archief te verwachten.

#### *3.2.9.3 Bundesarchiv-Militärarchiv te Freiburg*

Het Bundesarchiv-Militärarchiv te Freiburg bevat de informatie van de Duitse militaire geschiedenis vanaf 1867. Conform de richtlijnen van het Procescertificaat dient ten minste de collectie Lageberichte van de Luftwaffenführungsstab Ic geraadpleegd, die meldingen bevat over bomafwerpen op Nederlands grondgebied in de periode 10 mei 1940 - 10 november 1941

### Betrouwbaarheid van de bron

Er zijn diverse soorten Duitstalige rapporten te vinden. Deze lopen uiteen van rapporten opgesteld door een Duitse autoriteit op een locatie in Nederland die verslag legde van gebeurtenissen ter plaatse (zoals een Ortskommandant) tot aan korte samenvattende rapporten die naar Duitsland werden gestuurd om verslag te doen van de gebeurtenissen

(vaak luchtactiviteit) in Nederland. Voor deze rapporten geldt hetzelfde als voor de archiefstukken uit gemeentearchieven, regionale archieven en het Nationaal Archief, namelijk dat de gebeurtenis zelf betrouwbaar is, maar de betrouwbaarheid van de details afhangen van de persoon die rapporteert en zijn positie.

Tevens bevat het archief enkele luchtfoto's uit WOII. Hiervoor geldt hetzelfde als voor luchtfoto's in het algemeen zoals omschreven in §3.3.

Geraadpleegde inventarissen van het Bundesarchiv-Militärarchiv te Freiburg

RL 2-II – Generalstab der Luftwaffe / Luftwaffeführungsstab, 1931-1945		
Inv. Nr.	Omschrijving archiefstuk(ken)	Relevant
4 5. Abteilung (Ic; Feindaufklärung, Abwehr, geistige Betreuung)		
4.3 Lagemeldungen, Lageberichte		
4.3.1 Reichsgebiet und alle Fronten		
Bandfolgetitel : Lageberichte alle Fronten. - Eigener und Feindeinsatz, Aufklärung		
RL 2-II/205	9. - 21. Mai 1940	Nee, 1
RL 2-II/206	22. - 27. Mai 1940	Nee, 1
RL 2-II/207	28. Mai - 2. Juni 1940	Nee, 1
RL 2-II/208	3. - 8. Juni 1940	Nee, 1
RL 2-II/209	9. - 14. Juni 1940	Nee, 1
RL 2-II/210	15. - 22. Juni 1940	Nee, 1
RL 2-II/211	23. - 30. Juni 1940	Nee, 1
RL 2-II/211a	1. - 6. Juli 1940	Nee, 1
RL 2-II/212	7. - 20. Juli 1940	Nee, 1
RL 2-II/213	21. Juli - 1. Aug. 1940	Nee, 1
RL 2-II/1025	2. - 11. Aug. 1940	Nee, 1
RL 2-II/1026	12. - 16. Aug. 1940	Nee, 1
RL 2-II/214	15. - 22. Sept. 1940	Nee, 1
RL 2-II/215	23. Sept. - 1. Okt. 1940	Nee, 1
RL 2-II/216	3. - 13. Okt. 1940	Nee, 1
RL 2-II/217	14. - 24. Okt. 1940	Nee, 1
RL 2-II/218	25. Okt. - 4. Nov. 1940	Nee, 1
RL 2-II/219	5. - 13. Nov. 1940	Nee, 1
RL 2-II/220	14. - 19. Nov. 1940	Nee, 1
RL 2-II/221	20. - 26. Nov. 1940	Nee, 1
RL 2-II/222	27. Nov. - 3. Dez. 1940	Nee, 1
RL 2-II/223	4. - 12. Dez. 1940	Nee, 1
RL 2-II/224	13. - 21. Dez. 1940	Nee, 1
RL 2-II/225	22. - 31. Dez. 1940	Nee, 1
RL 2-II/226	1. - 9. Jan. 1941	Nee, 1
RL 2-II/227	10. - 18. Jan. 1941	Nee, 1
RL 2-II/228	19. - 31. Jan. 1941	Nee, 1
RL 2-II/229	1. - 9. Febr. 1941	Nee, 1
RL 2-II/230	10. - 18. Febr. 1941	Nee, 1
RL 2-II/231	19. - 28. Febr. 1941	Nee, 1
RL 2-II/232	1. - 8. März 1941	Nee, 1
RL 2-II/233	9. - 16. März 1941	Nee, 1
RL 2-II/234	17. - 21. März 1941	Nee, 1
RL 2-II/235	22. - 24. März 1941	Nee, 1
RL 2-II/236	25. - 31. März 1941	Nee, 1
RL 2-II/237	1. - 7. Apr. 1941	Nee, 1
RL 2-II/238	8. - 14. Apr. 1941	Nee, 1
RL 2-II/239	15. - 22. Apr. 1941	Nee, 1
RL 2-II/240	23. - 30. Apr. 1941	Nee, 1
RL 2-II/241	1. - 6. Mai 1941	Nee, 1
RL 2-II/242	7. - 14. Mai 1941	Nee, 1
RL 2-II/243	15. - 26. Mai 1941	Nee, 1
RL 2-II/244	27. Mai - 7. Juni 1941	Nee, 1

RL 2-II – Generalstab der Luftwaffe / Luftwaffeführungsstab, 1931-1945		
Inv. Nr.	Omschrijving archiefstuk(ken)	Relevant
4 5. Abteilung (Ic; Feindaufklärung, Abwehr, geistige Betreuung)		
4.3 Lagemeldungen, Lageberichte		
4.3.1 Reichsgebiet und alle Fronten		
Bandfolgetitel : Lageberichte alle Fronten. - Eigener und Feindeinsatz, Aufklärung		
RL 2-II/245	8. - 15. Juni 1941	Nee, 1
RL 2-II/246	16. - 25. Juni 1941	Nee, 1
RL 2-II/247	26. - 30. Juni 1941	Nee, 1
RL 2-II/248	1. - 6. Juli 1941	Nee, 1
RL 2-II/249	7. - 12. Juli 1941	Nee, 1
RL 2-II/250	13. - 18. Juli 1941	Nee, 1
RL 2-II/251	19. - 24. Juli 1941	Nee, 1
RL 2-II/252	25. - 31. Juli 1941	Nee, 1
RL 2-II/253	1. - 9. Aug. 1941	Nee, 1
RL 2-II/254	10. - 16. Aug. 1941	Nee, 1
RL 2-II/255	17. - 22. Aug. 1941	Nee, 1
RL 2-II/256	23. - 28. Aug. 1941	Nee, 1
RL 2-II/257	29. Aug. - 3. Sept. 1941	Nee, 1
RL 2-II/258	4. - 8. Sept. 1941	Nee, 1
RL 2-II/259	9. - 14. Sept. 1941	Nee, 1
RL 2-II/260	15. - 20. Sept. 1941	Nee, 1
RL 2-II/261	21. - 26. Sept. 1941	Nee, 1
RL 2-II/262	27. Sept. - 2. Okt. 1941	Nee, 1
RL 2-II/263	3. - 9. Okt. 1941	Nee, 1
RL 2-II/264	10. - 14. Okt. 1941	Nee, 1
RL 2-II/265	15. - 18. Okt. 1941	Nee, 1
RL 2-II/266	19. - 23. Okt. 1941	Nee, 1
RL 2-II/267	24. - 28. Okt. 1941	Nee, 1
RL 2-II/268	28. Okt. - 3. Nov. 1941	Nee, 1
RL 2-II/269	4. - 9. Nov. 1941	Nee, 1

#### Leemte in kennis Bundesarchiv-Militärarchiv te Freiburg

- Veel informatie van Duitse instanties is in WOII verloren gegaan in de strijd, bewust vernietigd, of kwijtgeraakt. Op voorhand kan daarom zondermeer worden gesteld dat er mogelijk informatie ontbreekt in de geraadpleegde inventarissen.
- De Lageberichten lopen maar tot en met 9 november 1941.
- Diverse van de stukken, zoals de Kriegstagebücher, zijn handgeschreven. Deze handschriften zijn niet altijd goed te ontcijferen.

#### Uitwerking van de aangetroffen relevante stukken

Er zijn in het archief geen relevante meldingen aangetroffen.

#### 3.2.9.4 Wardocs (Hans Nauta)

T&A werkt regelmatig samen met het bedrijf Wardocs van de gerenommeerde onderzoeker Hans Nauta. Via Wardocs worden gegevens omtrent bombardementen en/of vliegtuigcrashes aangeleverd uit buitenlandse archieven zoals The National Archives te Londen, The National Archives and Records Administration ("NARA") te College Park en het Bundesarchiv-Militärarchiv te Freiburg.

#### Betrouwbaarheid van de bron

Hans Nauta bezit een zeer uitgebreid archief van documenten uit genoemde archieven, verwerkt in een uitvoerige database en heeft zeer veel ervaring met het raadplegen van

de archieven en het assisteren bij vooronderzoeken naar mogelijk aanwezige explosieven. Daarbij levert hij scans van de originele archiefstukken met bronvermelding. Daarmee levert hij informatie gebaseerd op degelijk onderzoek en waarvan de bron verifieerbaar is. Voor de geleverde stukken geldt dat ze dezelfde betrouwbaarheid hebben als reeds gemeld bij betreffende archieven. Omdat Hans Nauta een zeer uitgebreide database heeft, die hij uitvoerig raadpleegt, zijn in feite enkele leemtes in kennis van bepaalde bronnen gedekt. Zijn bevindingen worden altijd onderbouwd gerapporteerd, waarbij T&A dit analyseert en verwerkt in kader van het onderzoek.

#### *Relevante zoekslag in gegevens van de RAF*

Om te voldoen aan de richtlijnen m.b.t. het doen van een relevante onderzoeksinspanning in de gegevens van de RAF, zoals gesteld in het Procescertificaat, is Wardocs geraadpleegd. Op basis van de zeer uitgebreide en systematisch toegankelijke database van Wardocs is daarmee een relevante zoekslag gedaan in de stukken van Coastal Command RAF, Fighter Command RAF/ Air Defence Great Britain en de 2nd Tactical Air Force.

Voor de stukken van Bomber Command RAF geldt dat T&A de boeken van Zwanenburg als relevante zoekslag beschouwd. Hoewel de heer Zwanenburg voor deze werken uitsluitend de Daily en Weekly Summaries uit het archief van The National Archives te Londen heeft gebruikt en die voor bepaalde periodes van WOII niet uitvoerig zijn, is T&A van mening dat het volstaat. De reden hiervoor is drieledig.

Ten eerste de betrouwbaarheid van de locatieaanduidingen in de stukken van Bomber Command RAF – deze zijn namelijk notoir onbetrouwbaar.<sup>2</sup> Zeker aangezien de RAF al vroeg in de oorlog overging tot vrijwel uitsluitend nachtelijke aanvallen, wat de navigatie niet ten goede kwam. Een melding in deze stukken van een aanval in of nabij het onderzoeksgebied, zonder bevestiging uit een bron die betrouwbaar is m.b.t. de locatie, zou daardoor op geen enkele wijze leiden tot een andere conclusie van het onderzoek.

Ten tweede heeft de heer Zwanenburg voor zijn onderzoeken reeds een vrij uitvoerige zoekslag gemaakt en de meldingen m.b.t. Nederland verwerkt in zijn boeken. Een meer uitvoerige zoektocht, zonder dat er aanvullende informatie beschikbaar is om gericht te kunnen zoeken, zou dus dieper moeten gaan en erg arbeidsintensief zijn.

Ten derde zit de leemte in de boeken van Zwanenburg voornamelijk aan het einde van WOII, toen de oorlog in alle hevigheid in en nabij Nederland plaatsvond. Om dit te **ondervangen raadpleegt T&A altijd luchtfoto's van eind WOII, zodat ook incidentele en/of** niet in andere bronnen vastgelegde sporen van oorlogshandelingen gevonden worden. Indien daaruit blijkt dat er sprake is van een luchtaanval op of nabij het onderzoeksgebied, voert T&A waar nodig alsnog een zoekslag uit in de archieven van Bomber Command RAF.

Met andere woorden: Op voorhand – dus zonder concrete aanwijzing uit andere bron – onderzoek doen in de stukken van Bomber Command RAF kan alleen leiden tot een andere conclusie indien (1) de locatieaanduiding in de betreffende stukken correct en

---

<sup>2</sup> Doelwitten werden vaak niet gevonden, of herkend, zeker in het begin van de oorlog en bij nachtelijke aanvallen. Uit een onderzoek van de RAF uit augustus 1941, het Bensusan-Butt report, bleek dat in de zomer van 1941 slechts 20% van de bommen binnen een straal van circa 8 kilometer van het doelwit terecht kwamen. Hoewel gedurende WOII dit verbeterde, bleef het een probleem voor de geallieerde luchtmacht.

nauwkeurig genoeg zijn, (2) de aanval niet reeds vermeld was in de boeken van Zwanenburg, (3) geen enkele andere bron melding doet van bominslagen, (4) er een luchtfoto beschikbaar is van na de aanval en (5) de luchtfoto sporen laat zien die de aanval bevestigen. Volgens T&A staat de extra inspanning daardoor niet in verhouding tot de kans op bruikbare resultaten die anderzijds niet verkregen zouden zijn.

T&A doorzoekt het archief van Bomber Command RAF wel indien er uit andere bronnen aanwijzingen zijn, die duiden op een bombardement door eenheden van dit Command.

*Door Wardocs geraadpleegde toegangsnummers van het National Archives te Londen*

Er is via Wardocs geen relevante informatie met betrekking tot onderhavig onderzoek achterhaald.

### 3.2.10 Informatie van internet

Tegenwoordig is ook internet een goede bron voor informatie, ook voor vooronderzoek. Hoewel op internet informatie staat waarvan de betrouwbaarheid en nauwkeurigheid in twijfel getrokken kunnen worden, zijn er tegenwoordig ook veel archiefinstellingen die **foto's, archiefstukken, dagboeken en meer gedigitaliseerd** materiaal beschikbaar hebben gesteld via hun website. Daarnaast is er informatie te vinden van amateurhistorici, krantenberichten van de afgelopen decennia, contactgegevens van mogelijke getuigen en locatiedeskundigen en meer.

#### Betrouwbaarheid van de bron

De betrouwbaarheid van informatie van internet is zeer sterk wisselend. Er wordt alleen informatie van internet verwerkt in onderzoeken wanneer de bron als redelijk tot zeer betrouwbaar wordt gezien, of tenminste in één betrouwbare bron wordt bevestigd. Indien de informatie van internet doorslaggevend is voor een analyse, zal de betrouwbaarheid in de analyse in bijlage 3 vermeld worden.

#### Website Vergeltungswaffen

De website <http://www.vergeltungswaffen.nl/> geeft een overzicht van gebeurtenissen omtrent V-wapens (V<sub>1</sub> en V<sub>2</sub>) in Nederland. Op de kaart zijn locaties van inslagen en lanceerinstallaties aangegeven. Bij de meldingen wordt eventueel aanvullende beschikbare informatie betreffende datum en locatie weergegeven. De meldingen zijn echter niet voorzien van bronverwijzing. Op basis van eigen onderzoek kan worden gesteld dat de aangegeven locaties en data niet altijd correct zijn en er meldingen dubbel op de kaart staan. Tevens blijkt dat er verschillende meldingen in kaart staan waarvan de exacte locatie niet te achterhalen is. Vergeltungswaffen.nl is in dit onderzoek gebruikt voor een indicatie van de gebeurtenissen omtrent V-wapens. Meldingen dienen ter afbakening van op CE verdachte gebieden altijd te kunnen worden bevestigd met informatie uit andere bronnen.

#### Geraadpleegde websites

Website	Korte toelichting	Bronverwijzing <sup>3</sup>
<a href="http://www.topotijdreis.nl/">http://www.topotijdreis.nl/</a>	Historische kaarten van Kadaster	Kadaster topotijdreis
<a href="http://www.echodelta.net/mbs/eng-translator.php">http://www.echodelta.net/mbs/eng-translator.php</a>	Website om coördinaten die de geallieerden gebruikten om te zetten naar huidige locaties.	N.v.t.
<a href="http://www.vergeltungswaffen.nl">http://www.vergeltungswaffen.nl</a>	Overzicht van V1 en V2-inslagen in Nederland	Vergeltungswaffen
<a href="http://www.ikme.nl">www.ikme.nl</a>	Indicatieve kaart militair erfgoed	ikme
<a href="https://www.delpher.nl/nl/kranten">https://www.delpher.nl/nl/kranten</a>	Digitaal archief van historische kranten	Delpher
<a href="http://www.wandelpaden.eu/martijnbulger.html">http://www.wandelpaden.eu/martijnbulger.html</a>	Crash B-24H Liberator	Crash B-24H Liberator

#### Uitwerking van de aangetroffen relevante stukken

Voor de aangetroffen relevante gebeurtenissen wordt verwezen naar de chronologische tabel in bijlage 3.

<sup>3</sup> In bijlage 3 wordt in de kolom "bronverwijzing" naar deze termen verwezen voor de betreffende website.



### 3.3 LUCHTFOTO INTERPRETATIE

In WOII zijn door de geallieerden diverse fotoverkenningsvluchten boven Nederland uitgevoerd. Veel van deze **luchtfoto's zijn terug te vinden in de Speciale Collecties van de bibliotheek van Wageningen UR ("Wag")** en bij het Kadaster in Zwolle ("Zwolle"). Ook de luchtfotocollectie van de Royal Commission on the Ancient and Historical Monuments of Scotland ("**RCAHMS**") / National Collection of Aerial Photography ("**NCAP**") te Edinburgh (waarbinnen twee afzonderlijke archieven, "**ACIU/JARIC**") en the National Archives and Records Administration te College Park ("**NARA**") hebben (een grote hoeveelheid) **luchtfoto's van Nederland beschikbaar**. The National Archives te Londen ("**TNA**"), de **Laurier Military History Archive in Canada ("LMH")**, de National Air Photo Library Ottawa ("**Canada**"), het Bundesarchiv/Militärarchiv te Freiburg ("**BAF**") en het spoorwegmuseum te Utrecht ("**SMU**") beschikken over een beperkter **aantal luchtfoto's van Nederland**.

De Nederlandse luchtfotoarchieven van Wageningen en Zwolle, en de luchtfotocollectie van RCAHMS/NCAP zijn conform de richtlijnen van het Procescertificaat verplicht te raadplegen. De overige archieven zijn eventueel te raadplegen als er in deze drie archieven geen bruikbare luchtfoto's **beschikbaar zijn** en ook andere geraadpleegde bronnen niet voldoende duidelijkheid bieden met betrekking tot oorlogshandelingen, die middels luchtfoto-analyse opgehelderd kunnen worden.

#### *Criteria luchtfotoselectie*

**Luchtfoto's worden geselecteerd op basis van** de opnamedatum, dekking, schaal en kwaliteit van de luchtfoto. Middels deze criteria wordt de keuze voor de meest bruikbare **luchtfoto's in relatie** tot de oorlogshandeling gemaakt. De datum is daarbij erg belangrijk. Bij voorkeur wordt een foto van zo kort mogelijk na een oorlogshandeling gebruikt, omdat daarop de sporen ervan in de regel duidelijker zichtbaar zijn. Om deze sporen goed te onderscheiden wordt – waar nodig – een foto van voor de oorlogshandeling geraadpleegd, bij voorkeur van een datum van zo kort mogelijk ervoor. Daarnaast is beeldkwaliteit zeer belangrijk. De voorkeur gaat uit naar een scherpe foto, die het gebied goed dekt, van een goede schaal is en zonder beperkende factoren, zoals aanwezigheid van bewolking, inundaties, of beschadigingen aan de foto zelf. Zie ook bijlage 5 voor een **de afspraken met de opdrachtgever m.b.t. de selectie van luchtfoto's**.

Tevens wordt altijd een vlakdekkende luchtfotoanalyse uitgevoerd **met foto's** van eind WOII teneinde een zo compleet mogelijk beeld van de oorlogshandelingen te verkrijgen. Dit wordt gedaan ongeacht of er meldingen van oorlogshandelingen in de tijd ervoor zijn.

#### *Luchtfoto-interpretatie*


**Foto's worden door deskundigen met ervaring in de interpretatie van luchtfoto's uit het tijdvak 1940-1945 onafhankelijk van elkaar geïnterpreteerd.** Eén van deze deskundigen voert deze analyse uit met de kennis van informatie uit het overige bronnenmateriaal. Hierbij wordt gebruik gemaakt van een beeldbewerkingsprogramma waarmee o.a. helderheid, contrast en scherpte van de foto zijn aan te passen. De tweede analist voert zijn analyse uit zonder de aanvullende informatie uit het bronnenmateriaal en maakt gebruik van ArcGIS en de geogereferende luchtfoto. Hierbij wordt gebruik gemaakt van de Image Analysis Toolbox en Effect Toolbox voor de beeldbewerking en –analyse (o.a. Dynamic Range Adjustment, Swipe functionaliteit).

### Vergelijking van de luchtfoto's met de huidige situatie

Door de luchtfoto's uit 1940-1945 te vergelijken met recente luchtfoto's en satellietbeelden, kan een goed beeld verkregen worden van de naoorlogse ontwikkelingen in het gebied. Aanvullend zijn diverse topografische kaarten van de afgelopen 70 jaar (waaronder uit de Grote Atlas van Nederland 1930-1950 en [www.topotijdreis.nl](http://www.topotijdreis.nl) van Kadaster) met elkaar en de luchtfoto's vergeleken.

### Betrouwbaarheid van de bron

Luchtfoto's worden in de regel als betrouwbare bron gezien. Bij luchtfoto's dient echter rekening gehouden te worden met het feit dat ze geïnterpreteerd worden, met andere woorden dat er een soort van "vertaling" plaatsvindt van wat op de foto zichtbaar is. Aangezien niet alle sporen van oorlogshandelingen eenduidig als zodanig te herkennen zijn, geldt echter dat de betrouwbaarheid van deze sporen uiteen kunnen lopen. De betrouwbaarheid wordt verhoogd wanneer sporen te relateren zijn aan bijvoorbeeld bekende oorlogshandelingen.



Figuur 3.3-I. Voorbeeld van de interpretatie van kraters rondom Duitse luchtafweerstellingen. Rode cirkels betreffen bomkraters, gele cirkels zijn kraters veroorzaakt door artilleriegranaten. Bron uitsnede luchtfoto: Bibliotheek Wageningen UR.

In sommige gevallen zijn sporen niet eenduidig in verband te brengen met de bekende oorlogshandelingen. Met behulp van informatie over bommenrekken (zie bovenste inzet, bron: Boeing B-17G Field Service Manual) kan in enkele gevallen op basis van een opvallend kraterpatroon achterhaald worden welk type toestel de bommen afwierp, in andere gevallen kan een analyse ondersteund worden door informatie over kraterafmetingen (zie onderste inzet, bron: Terminal Ballistic Data – volume 1).

Bij de analyse van de sporen van oorlogshandelingen wordt per spoor/object beoordeeld hoe waarschijnlijk de conclusie is. Hierbij bestaan twee classificaties:

1. Waarschijnlijk: de deskundigen zijn overwegend zeker van de validiteit van de classificatie van het object op de luchtfoto.
2. Mogelijk: de deskundigen zijn overwegend onzeker van de validiteit van de classificatie van het object op de luchtfoto.

Tenminste twee deskundigen beoordelen per object hoe betrouwbaar de conclusie van de luchtfotoanalyse is. Verschillen in de interpretaties tussen de deskundigen worden besproken en resulteren in een gezamenlijke eindclassificatie. Indien sporen op een luchtfoto niet eenduidig zijn, zal meegewogen worden of ze door een tweede bron bevestigd worden. In de chronologische lijst van bijlage 3 worden de luchtfotoanalyses beschreven. De omschreven sporen van oorlogshandelingen en objecten worden als waarschijnlijk beoordeeld, tenzij anders vermeld. De beoordeling van de (on)zekerheid zal onderbouwd worden en er zal vermeld worden hoe het is meegewogen in de conclusies (verdacht/onverdacht).

### Geraadpleegde luchtfoto's

In onderstaande tabel staan alle luchtfoto's van het onderzoeksgebied die zijn geraadpleegd voor onderhavig onderzoek. De afkortingen in de kolom "archief" verwijzen naar de archiefinstellingen zoals aan het begin van deze paragraaf aangegeven. In bijlage 4 is middels kaders in kaart aangegeven welk gebied gedekt is door elke luchtfoto. Elk kader is van een markering voorzien, waarin de laatste cijfers het fotonummer aangeven en de combinatie van cijfers ervoor het sortienummer.

Datum	Fotonr	Sortie	Schaal (1:x)	Relevant	Archief
18.03.1945	3135	16/1861	ca. 15.000	Ja. Geraadpleegd wegens vlakdekkende luchtfotoanalyse van eind WOII	ACIU

### Leemte in kennis luchtfoto's

- Geen

### Uitwerking van de luchtfoto-analyse i.v.m. oorlogshandelingen

Voor de luchtfoto-analyse wordt verwezen naar de chronologische tabel in bijlage 3.

### Uitwerking van de luchtfoto-analyse i.v.m. naoorlogse grondroering

Voor de aangetroffen relevante naoorlogse grondroering wordt verwezen naar de chronologische tabel in bijlage 3.

## 4 FASE 2: ANALYSE BRONNENMATERIAAL

---

In deze fase wordt het historisch feitenmateriaal afkomstig van de inventarisatiefase gedetailleerd geanalyseerd. Op basis hiervan wordt vastgesteld of er sprake is van de vermoedelijke aanwezigheid van explosieven. Deze analyse is in het chronologische overzicht in bijlage 3 uitgevoerd per relevante gebeurtenis. In onderhavig hoofdstuk is een algemene toelichting gegeven over de uitvoering van een dergelijke analyse.

### Verdacht of onverdacht?

Bij de analyse wordt het bronnenmateriaal geanalyseerd en de betrouwbaarheid ervan beoordeeld. In de paragrafen van hoofdstuk 3 zijn per bron de richtlijnen weergegeven die T&A hanteert bij het beoordelen van deze betrouwbaarheid. In bijlage 8 zijn de richtlijnen van de WSCS-OCE weergegeven met betrekking tot welke oorlogshandelingen wel of niet tot een verdacht gebied leiden. Waar de beoordeling van een bron afwijkt van een van deze richtlijnen of anderzijds een nadere toelichting noodzakelijk wordt geacht, zal deze in de analyse in bijlage 3 beschreven worden.

Als na de analyse van het bronnenmateriaal geen feiten duiden op de vermoedelijke aanwezigheid van explosieven, wordt de conclusie onverdacht getrokken. Als er sprake is van de vermoedelijke aanwezigheid van explosieven, wordt de conclusie verdacht getrokken. In dit geval dient een analyse uitgevoerd te worden om te bepalen wat de afbakening hiervan is (horizontaal en/of verticaal), welke (sub)soort explosieven mogelijk aanwezig zijn en van welk kaliber, nationaliteit en verschijningsvorm ze zijn.

Op basis van die analyse is het gehele onderzoeksgebied onverdacht verklaard.

De analyses van de conclusies zijn per gebeurtenis in bijlage 3 omschreven.

## 5 CONCLUSIE EN AANBEVELINGEN

---

Grondroerende werkzaamheden binnen het onderzoeksgebied kunnen op reguliere wijze worden uitgevoerd.

## 6 T&A EN KWALITEIT

---

Het vooronderzoek Conventionele Explosieven behandeld in deze rapportage is op zorgvuldige wijze uitgevoerd volgens algemeen gebruikelijke inzichten en methoden. Door een ISO-9001, VCA\*\* en WSCS-OCE gecertificeerd kwaliteitssysteem waarborgt T&A de kwaliteit en veiligheid van haar diensten.

T&A vindt het belangrijk om de CO2 emissie van haar activiteiten te monitoren en te reduceren. Daarom beschikt T&A over het CO2-bewust certificaat 3.

T&A streeft naar een zo groot mogelijke representativiteit van het onderzoek. Een inventarisatie is echter gebaseerd op een (relatief) beperkt archiefonderzoek. Zodoende blijft het mogelijk dat relevante informatie niet wordt achterhaald.

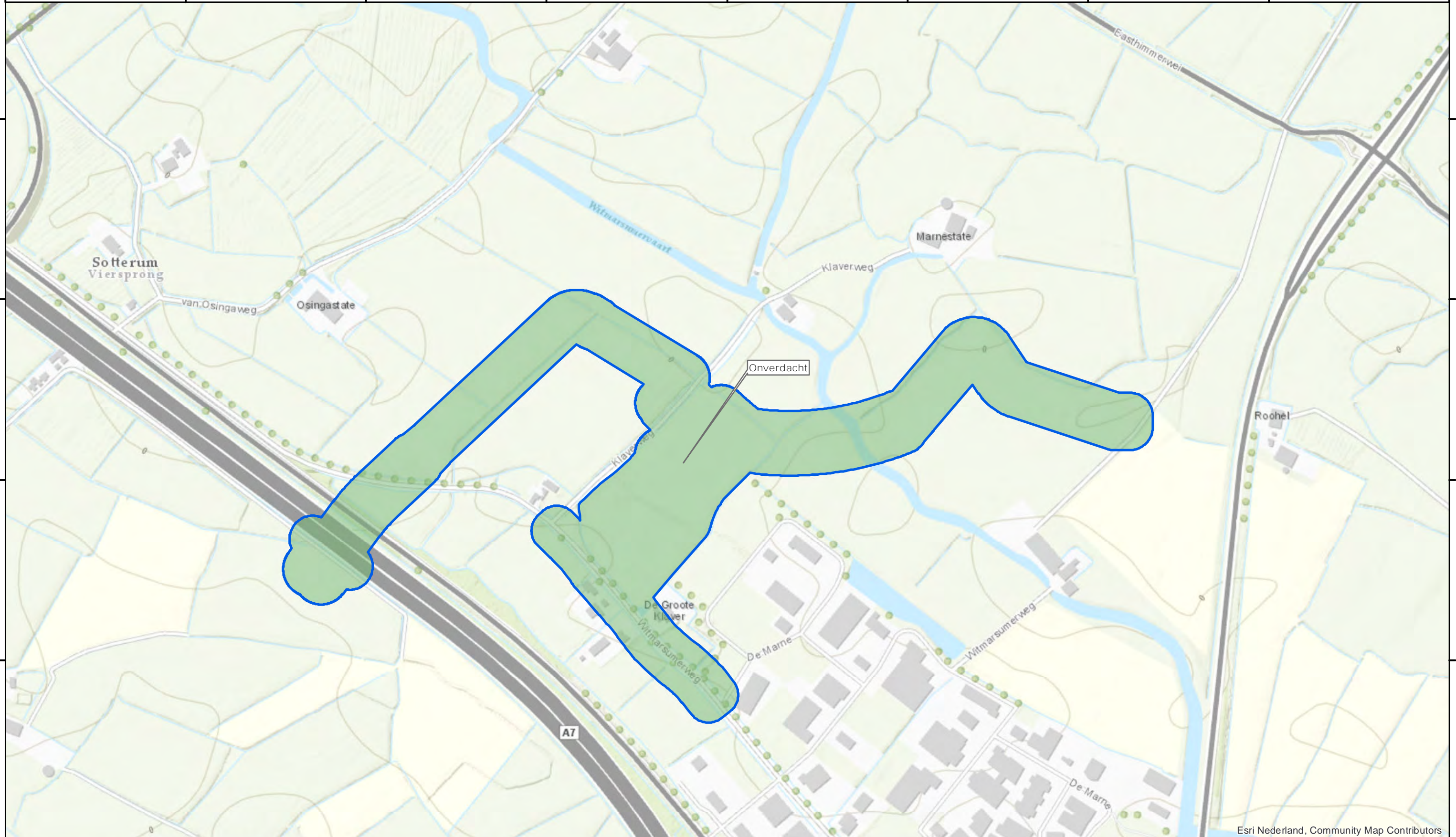
T&A is niet aansprakelijk voor de schade die mogelijk voortvloeit uit het gebruik van haar onderzoeksresultaten.



## Bijlage 1: CE bodembelastingkaart met onderzoeksgebied

Noot T&A: Hoewel er naar gestreefd wordt om de kaart in deze bijlage zo weer te geven, dat er in gemeten kan worden, wordt altijd aanbevolen om de oorspronkelijke GIS-bestanden te hanteren bij het bepalen van de grenzen van de (on)verdachte gebieden. Indien gewenst kan opdrachtgever deze grenzen als GIS-bestanden (shape-files) of als CAD-bestanden (\*.dwg of \*.dxf) ontvangen.

161219 161519 161819 162119 162419 162719 163019 163319 163619

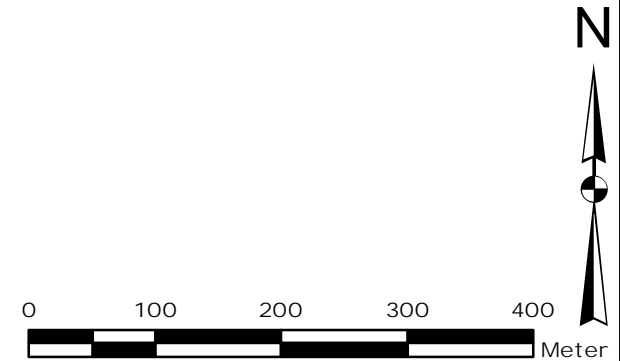


565691  
565391  
565091  
564791  
564491

Esri Nederland, Community Map Contributors

### Legenda

- Onderzoeksgebied
- Status met verwijzing naar deelgebieden
- Onverdacht



T&A Survey BV  
 Dynamostraat 48  
 Postbus 20670  
 1001 NR Amsterdam

Telefoon: 020-6651368  
 Fax: 020-6685486  
 E-mail: info@ta-survey.nl  
 Internet: www.ta-survey.nl

HO CE te Klaverweg, Bolsward

Bijlage:	1. CE-bodembelastingkaart		
Projectnummer:	GPR8046		
Opdrachtgever:	VOF ACT-TWB	Formaat:	A3
Tekenaar:	Akkoord:	Schaal:	1:6.000
E. Picard	M. van Oers	Opmaakdatum:	30-04-2020



## Bijlage 2: Toelichting gebruik tabellen - in bijlage 3

In bijlage 3 zijn twee tabellen opgenomen. De eerste tabel betreft een chronologisch overzicht van de gebeurtenissen in en nabij het onderzoeksgebied inclusief een analyse van het bronnenmateriaal. De tweede, daaronder, betreft de ruiming door de EOD, ook inclusief een analyse. Indien ruiming door de EOD te relateren zijn aan specifieke oorlogshandelingen in de eerste tabel, staat betreffende ruiming (ook) samengevoegd bij de gebeurtenis in de eerste tabel.

### *Eerste tabel in bijlage 3 – chronologisch lijst gebeurtenissen*

Samen met bijlagen 1 en 4 vormen ze een totaaloverzicht van wat, wanneer en waar gebeurd is en voor welke delen van het onderzoeksgebied - op basis van dat feitenmateriaal - geconcludeerd kan worden dat het verdacht of onverdacht is op de aanwezigheid van explosieven. Onderstaande toelichting is ter ondersteuning van het gebruik van het chronologisch overzicht en de relaties met bijlagen 1 en 4.

### Markeringen

In het chronologisch overzicht van bijlage 3 staat per gebeurtenis per bron uitgewerkt **wat de bron vermeldt. In de eerste kolom ("markering") is elke melding, die in of nabij** het onderzoeksgebied plaatsvond, voorzien van een markeringsnummer dat uniek is per gebeurtenis. Deze markeringsnummers verwijzen naar markeringen in de inventarisatiekaart in bijlage 4, die gelabeld zijn met hetzelfde nummer.

**Indien dit nummer voorzien is van de melding "indicatief" of "i" (in de kaart), houdt dit in** dat de gebeurtenis niet exact te plaatsen is. Hetzelfde geldt voor tekstvakken in bijlage 4. Indien deze onnauwkeurigheid gevolgen heeft op de conclusie en/of horizontale **afbakening, staat dit vermeld in de kolom "motivatie van de conclusie" in de eerste tabel** in bijlage 3.

Voor luchtfoto-interpretaties wordt de verwijzing "luchtfoto" gebruikt om te verwijzen naar bijlage 4.

Gebeurtenissen die niet relevant waren om nader te analyseren, omdat ze bijvoorbeeld ver buiten het onderzoeksgebied plaatsvonden, of niet aan explosieven gerelateerd bleken te zijn, hebben geen markeringsnummer en staan dus ook niet in kaart.

### Datum

In deze kolom is de datum van de gebeurtenis (zo nauwkeurig mogelijk) weergegeven.

### Gebeurtenis/locatie

In deze kolom is de gebeurtenis omschreven, waarbij zo veel mogelijk de originele bron wordt geciteerd. Hierin is alle informatie die als relevant wordt beschouwd van de betreffende bron opgenomen.

### Bronverwijzing en archief

**Op basis van de kolommen "bronverwijzing" en "archief" zijn** de bronnen te achterhalen via hoofdstuk 3. Archiefinstellingen met een langere naam zijn weergegeven met de afkorting die in de regel gebruikt wordt voor het betreffende archief en die tevens als dusdanig is vermeld in hoofdstuk 3.

### Conclusies en motivatie

In de kolom "conclusie" staat vermeld of op basis van een gebeurtenis (een deel van) het onderzoeksgebied verdacht of onverdacht is. In de kolom "motivatie conclusie" staat een toelichting hoe tot deze conclusie is gekomen. Bovendien staat in deze kolom – indien noodzakelijk – de betrouwbaarheid van de bron, onderbouwing (van nauwkeurigheid) van afbakening(en), soorten explosieven, onderbouwing van afwijkingen t.o.v. de richtlijnen van de WSCS-OCE (indien van toepassing), e.d.

### Deelgebieden

Indien de conclusie "verdacht" is getrokken, wordt in de kolom "deelgebied" verwezen naar het deelgebied zoals omschreven in de tabel in hoofdstuk 6.

### Tweede tabel in bijlage 3 – ruimingen door de EOD

Deze tabel staat onder de chronologische tabel en betreft de MORA's van de EOD.

### Markering

Omdat de EOD werkt met UO-nummers, zijn voor de MORA's geen markeringsnummers gebruikt, maar wordt verwezen naar het UO-nummer. Deze staat in de eerste kolom weergegeven en deze verwijzen – net als de overige markeringsnummers – naar het overeenkomstige nummer in kaartbijlage 4.

### Locatie

In deze kolom staat de locatie omschreven waar het explosief ligt. Dit is niet altijd de locatie waar het explosief is aangetroffen en zelden erg nauwkeurig. Zo komen er meldingen voor dat een explosief ligt op een baggerschip in een kanaal, maar is verder onduidelijk waar het explosief is opgebaggerd. Ook een adres biedt niet perse duidelijkheid over de locatie waar het explosief is aangetroffen – dat kan uit de grond komen voor de deur van het adres, maar het kan bijvoorbeeld ook ver er vandaan in het perceel van betreffende boerderij aangetroffen zijn. Bovendien is niet uit te sluiten dat het een verzamelobject was, of "bij opa op zolder" is aangetroffen. Dergelijke informatie is echter zelden vermeld in een MORA, waardoor de locatie-aanduiding onbetrouwbaar is wat betreft de locatie van het aangetroffen explosief.

### Vondst

Hierin staat geciteerd wat de EOD ter plaatse heeft aangetroffen. Dit is vaak in afkortingen, die door de jaren heen en per persoon verschillen.

### Conclusies, motivatie en verwijzing naar deelgebieden

Zie omschrijving hiervan hierbij bij de toelichting van de eerste tabel.

Bijlage 3: Chronologische lijst gebeurtenissen

Bijlage 3 Chronologische lijst gebeurtenissen

Gemeente Súdwest-Fryslân							
Inventarisatie bronnenmateriaal					Analyse bronnenmateriaal		
Markering	Datum	Gebeurtenis/locatie	Bronverwijzing	Archief	Conclusie	Motivatie conclusie	Deelgebied
Nederlandse soldaten trekken zich op 11 mei 1940 terug uit Bolsward							
Geen	11-05-40	In tientallen woningen in Bolsward zitten vroeg in de middag enkele honderden soldaten. De straten zijn verlaten. Even is daar de dreiging van een aantal Duitse gevechtsvliegtuigen. Deze voeren echter geen aanval uit op de door Bolsward trekkende soldaten. Op het stadhuis is geen gemeentebestuur te bekennen; alleen in het politiebureau bij de ingang van het stadhuis, rechts naar het bordes, bevinden zich de agenten Schriever en Van der Hauw. Zij zijn als enige op hun post. De spanning stijgt.  Dan gebeurt er iets wat achteraf een zegen voor de stad moet zijn geweest: de aanvoerder van deze laatste groep, kapitein K. Kriegsman, besluit, waarschijnlijk op advies van S.M. van Haersma Buma, burgemeester van Wymbritseradeel, dat ze zich zullen terugtrekken tot in de stelling Wons. Want wat er gebeurd zou zijn als de Duitsers, met hun gevechtswagens en ander zwaar materieel, Bolsward zouden zijn binnengereden en die ruim 300 Nederlandse militairen in al die woningen het vuur hadden geopend, laat zich raden.  Een ramp wordt de stad die zaterdagmiddag bespaard!	Haanstra (2007), pag. 15	Literatuur	Onverdacht	Op basis van de bronnen kan worden opgemaakt dat de Nederlandse troepen die in Bolsward verbleven de stad verlieten nog voordat de Duitsers arriveerden. Hierdoor werden eventuele gevechten voorkomen.  Er hebben er in het onderzoeksgebied geen oorlogshandelingen plaatsgevonden tijdens de Duitse inval in mei 1940.	Onverdacht
Bommen tussen Dijksterburen en Kimsward op 2 augustus 1940							
Geen	02-08-40	1. Wonseradeel. Hedenmorgen half tien uur 10 a 15 bommen waarvan 1 of 2 niet ontploft tussen kunswerdertille en dyksterburen, gem. Wonseradeel. Geen persoonlijke ongelukken. Enige schade aan ruiten van broeikasen. Door Ryks en Gemeenteveldwacht plaats afgezet.	2.04.53.15 - 43	Nationaal Archief Den Haag	Onverdacht	Op basis van de bron valt op te maken dat er in de ochtend van 2 augustus 1940 10 á 15 bommen vielen tussen Dijksterburen (dyksterburen) en Kimsward(ertille) (kunswerdertille).  Deze locatie ligt te ver van het onderzoeksgebied om er op van invloed te kunnen zijn. Het onderzoeksgebied is daarmee onverdacht met betrekking tot deze melding.	Onverdacht
Melding van een blindganger en een trechter in weiland Wonseradeel op 2 maart 1941							
Geen	02-03-41	Op 4 maart in Wonseradeel (Friesland), 1 trechter van bom en 1 blindganger op weide gevonden. Vermoedelijk in de nacht van 2 maart afgeworpen.	077-1328	NIOD	Onverdacht	Er zijn geen aanvullende bronnen die meer informatie geven betreffende de exacte locatie van de neergekomen bommen. Op basis van dit feitenmateriaal kan geen verdacht gebied worden bepaald.	Onverdacht
Crash van een Amerikaanse bommenwerper op 22 december 1943							
Crash: Geen  Bom Wonseradeel : Geen	22-12-43	Om 1500 uur kwam op 1 km ZW van Bolsward de B-24 H met serienummer 42-64438 neer.	Verliesregister NIMH	Literatuur	Onverdacht	Crash: Op basis van de bronnen blijkt dat er op 22 december 1943 een B-24H Liberator neerstortte op ca 1 kilometer ten zuidwesten van Bolsward bij boerderij 'Spreeuwenstein'. Vanaf omstreeks 17:30 in de namiddag ontploften er op verschillende momenten meerdere bommen die nog in het ruim van het vliegtuig aanwezig waren. Eerst één bom, en een kwartier later ontploften er nog eens twee, gevolgd door een zeer zware ontploffing die tot kilometers in de omgeving te horen was en op grote afstand glasruiten deed slingeren.  De crashlocatie van het toestel bevindt zich te ver van het onderzoeksgebied om er op van invloed te kunnen zijn.  <u>Bom Wonseradeel:</u> Tevens werd er gemeld dat er tijdens de neerstorten van het toestel een bom werd afgeworpen op ongeveer 2 kilometer afstand in de gemeente Wonseradeel.  Er zijn geen aanvullende bronnen die meer informatie geven betreffende de exacte locatie van de neergekomen bommen. Op basis van dit feitenmateriaal kan geen verdacht gebied worden bepaald.	Onverdacht
	22-12-43	B-24 H (42-64438) was shot down on return by German fighters.  Crashed in a cow pasture near the farm 'Spreeuwenstein' of the Witteveen family, about 1 km south-southeast of Bolsward { Frisian: Boalsert } (2011 >> municipality Súdwest-Fryslân). On 4 May 2008 a monument to commemorate the crash was unveiled at the Clossenlaan (road) near the crash site.	Airwar40-45	Internet			
	22-12-43	Omstreeks 14.40 uur trokken verschillende vliegtuigen over de kom der stad Bolsward en werd in de omgeving van Bolsward in de lucht gehoord dat vliegtuigen op elkaar schoten. Er werd een vliegtuig naar beneden zien vallen. Het toestel kwam neer in een stuk weiland ongeveer 800 meter buiten de bebouwde kom van de gemeente. Het vliegtuig kwam brandend uit de wolken toen het op de grond lag vloog het geheel in brand. Het betrof een 4-motorige Amerikaanse bommenwerper.  Er zijn tijdens de val geen vliegers af gesprongen of bommen afgeworpen in deze gemeente. Wel werd een bom afgeworpen op ongeveer 2 kilometer afstand in de gemeente Wonseradeel. Ik liet dit per telefoon doorgegeven aan de gemeente veldwachter in Tjerkweerd.  Omstreeks 5.30 uur (Noot TA: 17:30) ontploften er een bom uit het vliegtuig. Na een kwartier ontploften er nog twee en daarna volgde er een zeer zware ontploffing die tot kilometers in de omgeving te horen was en op grote afstand glasruiten deed slingeren. Ten gevolge van deze ontploffing die ongeveer om 19:00 uur plaats had werden in de stad van ongeveer 120 woonhuizen de glasruiten geheel of deels vernield. Naar schatting zal er ongeveer 5 a 600 m2 glasschade zijn. [...] Aan een viertal boerderijen in de omgeving van het vliegtuig staande (op 500 tot 800 meter afstand) werd grote schade aangericht. Hoewel deze schade zich eerst vrij ernstig liet aanzien bleek dit later iets mee te vallen.	216k-183	NIOD			
		De door het Duitse vuur zwaar getroffen B-24 42-64438, de "Snow Goose" raakt in brand en doet tevergeefse pogingen de Messerschmitt Bf 110 G-2 van Unteroffizier Josef Holzmann neer te schieten. Uiteindelijk doet de bemanning een poging het toestel aan de grond te zetten zonder hun bommen af te werpen in de buurt van Bolsward, maar het stort	Crash B-24H Liberator	Internet			



Gemeente Súdwest-Fryslân							
Inventarisatie bronnenmateriaal					Analyse bronnenmateriaal		
Markering	Datum	Gebeurtenis/locatie	Bronverwijzing	Archief	Conclusie	Motivatie conclusie	Deelgebied
		omstreeks 14.30 uur op 1 kilometer ten zuid-zuid-oosten van Bolsward neer, op een steenworp afstand van Spreeuwenstein, de boerderij van de familie Witteveen. Het toestel brandt tot ongeveer 19.00 uur geheel uit waarbij de bommenlading explodeert. Er zijn geen overlevenden. De familie Witteveen is getuige van dit drama. Toch lukt het uiteindelijk om zeven van de negen lichamen van de bemanningsleden van de crash ter plekke uit het wrak te bergen en te identificeren. De overige twee zijn in het vuur en de explosies vergaan.					
<b>Bombardement bij Abbega/Bolsward op 25 november 1944</b>							
Geen	25-11-44	Up: 15:27 Down: 17:20 4 Typhoons Rail at Z.5493 5 x 500. 1 Direct hit and 1 near miss. 1 direct hit on siding Z.5398.  Spoor bij Abbega, 5 bommen van 500 lbs geworpen. 1 voltreffer en 1 maal net mis. 1 voltreffer op zijspoor bij Bolsward.	AIR37/715-718	The National Archives	Onverdacht	Op basis van de melding blijkt dat er op 25 november 1944 twee aanvallen werden uitgevoerd door 4 Britse Typhoons.  Bij de eerste aanval werden vijf 500 lbs bommen afgeworpen op het spoor te zuiden van Abbega (coördinaat Z.5493).  Bij de tweede aanval werd een 500 lbs bom afgeworpen op zijspoor te oosten van Bolsward (coördinaat Z.5398).  Beide locaties liggen te ver van het onderzoeksgebied om er op van invloed te kunnen zijn. Ook op luchtfoto 3135 zijn geen krater zichtbaar in of nabij het onderzoeksgebied. Het onderzoeksgebied is daarmee onverdacht met betrekking tot deze melding.	Onverdacht
Luchtfoto	18-03-45	Deze foto is bekeken wegens het bombardement bij Abbega/Bolsward op 25 november 1944. Deze foto heeft een goede schaal en is van een goede kwaliteit.  Op de foto zijn geen sporen kraters te zien zijn die zijn ontstaan als gevolg oorlogshandelingen zichtbaar in en nabij het onderzoeksgebied.	Sortie 16/1861 Foto 3135	NCAP			
<b>Luchtfoto van Bolsward op 18 maart 1945</b>							
Luchtfoto	18-03-45	Deze foto is besteld wegens vlakdekkende luchtfotoanalyse van eind WOII. Deze foto heeft een goede schaal en is van een goede kwaliteit.  Op de foto zijn geen eenduidige sporen van oorlogshandelingen zichtbaar in en nabij het onderzoeksgebied.	Sortie 16/1861 Foto 3135	NCAP	Onverdacht	Op de foto zijn geen eenduidige sporen van oorlogshandelingen zichtbaar in en nabij het onderzoeksgebied.	Onverdacht
<b>Bevrijding van Bolsward op 15/16 april 1945</b>							
Geen	15/16-04-45	Agent Jan Schoonebeek is de avond van de 15e april 1945 op het bureau. Hij maakt dan de overgang van bezetting naar vrijheid direct mee. Hij schrijft: "Diezelfden avond, omstreeks 12 uur, bevond ik mij aan het politiebureau en werd ik door de Canadezen van uit Sneek opgebeld hoe de toestand in Bolsward was en of er nog moffen waren. In antwoorde terug, dat de stad vrij van Duitsers was en alles veilig was. Hij deelde mij toen mede dat hij onmiddellijk een bezoek aan Bolsward kwam brengen. Dat gebeurde ook een kwartier later waren alhier twee Canadese wagens bij het Stadhuis. Er werden handdrukken gegeven en de vreugde was enorm. Er werden Engelsche en Hollandsche Volksliederen gezongen. 16 April 1945, bevrijd door de Canadezen."	Haanstra (2007), pag. 129	Literatuur	Onverdacht	Uit de informatie blijkt dat de Canadese eenheden in de nacht van 15 op 16 april 1945 Bolsward bereikte. De Duitser militairen hadden op voorhand de stad verlaten en zich teruggetrokken naar Wons. Van enige grondgevechten in Bolsward is dus geen sprake geweest.	Onverdacht
	15-04-45	In antwoord op bovengehaald schrijven heb ik de eer u mede te delen, dat als datum der bevrijding van de gemeente Bolsward moet worden beschouwd: 15 April 1945	Bolsward - 1123	Gemeentearchief Bolsward			
<b>Ruiming van landmijnen in Bolsward na de bevrijding</b>							
Geen	14-09-45	In deze gemeente zijn de landmijnen nog steeds niet opgeruimd. Aan het Militair Gezag te Sneek werd destijds een tekening gezonden waar deze mijn precies liggen. De gemeente-architect kan over een en ander volledige inlichtingen verstrekken. Ik zal het zeer op prijs stellen indien deze mijnen ten spoedigste worden opgeruimd.  De burgemeester van Bolsward	12-01 - 2006	Provinciaal Archief Friesland	Onverdacht	Op basis van deze meldingen valt op te maken dat na de bevrijding melding is gemaakt van achtergebleven landmijnen in de Makkumervaart in de omgeving van de St. Josephbuurt bij de brug.  Deze locatie ligt te ver van het onderzoeksgebied om er op van invloed te kunnen zijn. Het onderzoeksgebied is daarmee onverdacht met betrekking tot deze melding.	Onverdacht
	10-10-45	Ten vervolge op mijn brief van 14 september 1945 veroorloof ik mij er nogmaals bij U op aan te dringen Uw medewerking te verlenen tot de verwijdering der landmijnen, liggende in de Makkumervaart bij de brug aan de St. Josephbuurt. Ik heb reeds van de bevrijding af bij vele instanties gewezen op het gevaar en op de noodzaak van verwijdering, helaas telkens zonder resultaat. Ik zou het op prijs stellen, dat U met Uw gezag bij de bevoegde instantie aandringt op een snelle behandeling dezer mijnaffaire.  De burgemeester van Bolsward	12-01 - 2006	Provinciaal Archief Friesland			
	15-10-46	De Makkumervaart in de omgeving van de St. Josephbuurt bij de brug is door onze dienst met behulp van een elektromagneet nauwkeurig onderzocht, er werd echter niets gevonden. Volgens verklaring van omwonende is daar ter plaatse reeds meerdere malen een onderzoek ingesteld. Ik heb geadviseerd bedoelde stuk uit te baggeren onder toezicht van onze dienst.	MMOD	MMOD			
<b>Naoorlogse grondroering</b>							
8046-100	Naoorlogs	Op basis van de vergelijking van luchtfoto's ten tijde van WOII met de huidige situatie valt op dat er naoorlogs de A7 is aangelegd. Verder zijn divers slootjes die de verschillende weilanden begrensd, na de oorlog gedempt. Het zuidoostelijke deel van het gebied ligt naast het nieuw aangelegde industriegebied De Marne.	Luchtfoto's WOII en GoogleEarth	Luchtfoto's WOII en GoogleEarth	Onverdacht	Op basis van de naoorlogse grondroering geldt een achtergrondrisico voor de laag grond die naoorlogs geroerd is.	Onverdacht

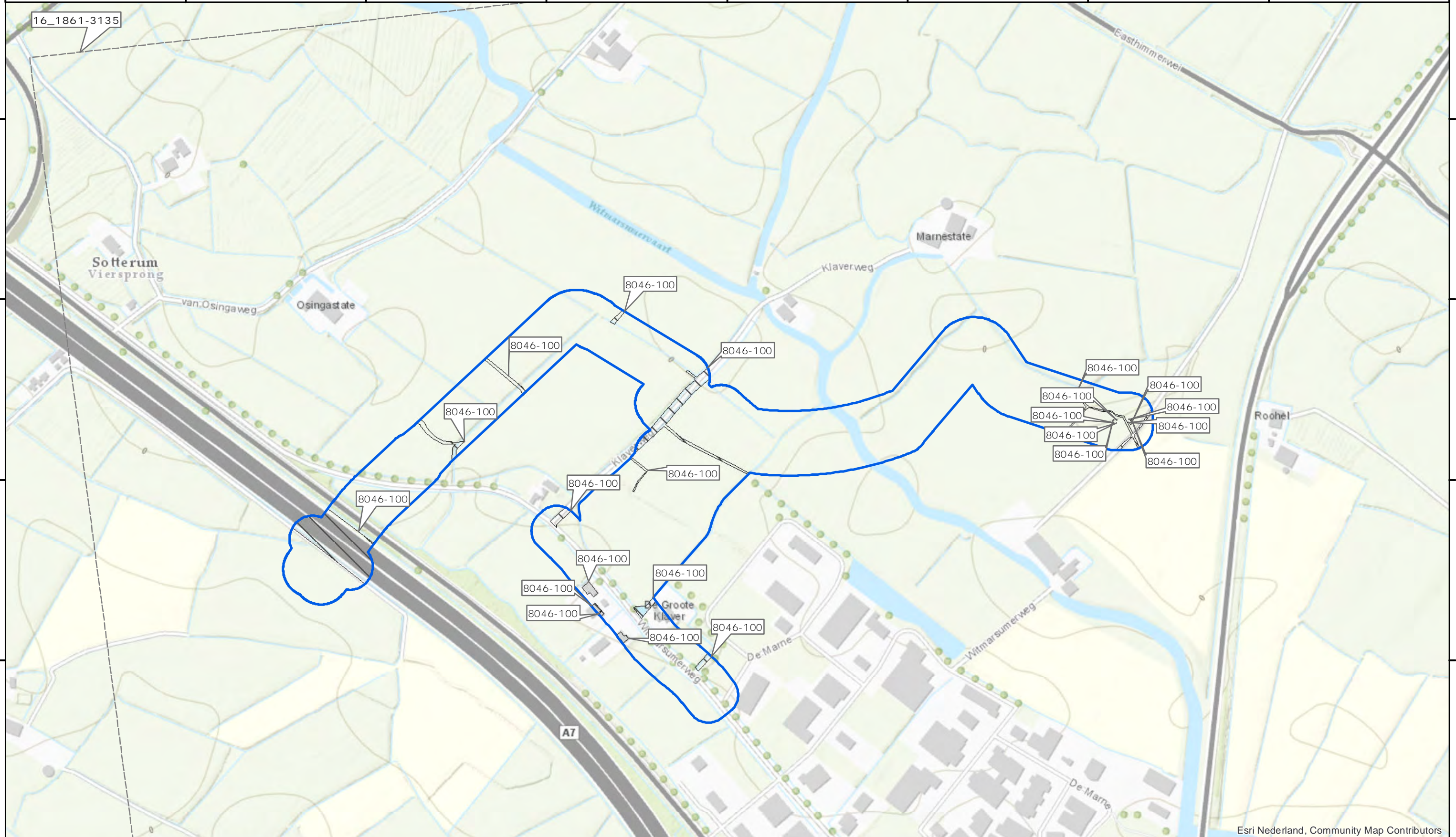
**Overzicht ruiming uitgevoerd door de EOD (MORA's)**

Gemeente Súdwest-Fryslân		Analyse bronnenmateriaal			
UO nr	Locatie	Vondst	Conclusie	Motivatie conclusie	Deelgebied
		Er zijn meldingen van MORA's in of nabij het onderzoeksgebied			

Bijlage 4: Overzichtskaart probleeminventarisatie



161219 161519 161819 162119 162419 162719 163019 163319 163619

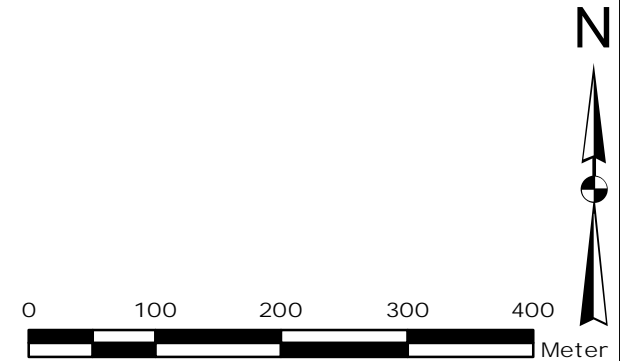


565691  
565391  
565091  
564791  
564491

Esri Nederland, Community Map Contributors

### Legenda

- Onderzoeksgebied
- Luchtfotokaders met bestandsnaam
- Naoorlogse grondroerende werkzaamheden**
- Naoorlogse grondroerende werkzaamheden



T&A Survey BV  
Dynamostraat 48  
Postbus 20670  
1001 NR Amsterdam

Telefoon: 020-6651368  
Fax: 020-6685486  
E-mail: info@ta-survey.nl  
Internet: www.ta-survey.nl

HO CE te Klaverweg, Bolsward

Bijlage: 4. Overzichtskaart probleeminventarisatie	
Projectnummer: GPR8046	
Opdrachtgever: VOF ACT-TWB	Formaat: A3
Tekenaar: Akkoord:	Schaal: 1:6.000
E. Picard	M. van Oers
Opmaakdatum: 30-04-2020	



## Bijlage 5: Overeenkomst en afspraken opdracht

### *Het onderzoek – achtergrond en projectdoel*

Zie §1.1 en §1.2.

### *Onderzoeksgebied*

Zie §2.1 en bijlage 1.

### *Uitvoerende personen*

De uitvoering van dit onderzoek vindt plaats door ervaren onderzoekers met een relevante, HBO of universitaire opleiding. Het onderzoek wordt gecontroleerd door een senior OCE-deskundige en de projectleider. Een bevoegd lid van het management accordeert tevens het rapport en de bodembelastingkaart.

Bij het onderzoek zijn onderstaande deskundigen betrokken.

Expertise	Naam deskundige
Historisch onderzoek	<ul style="list-style-type: none"><li>• Jeroen Niels (uitvoering onderzoek en rapportage)</li><li>• Jeroen Niels (archiefbezoek)</li><li>• Sophie Jansen (projectleider)</li></ul>
CE-deskundigheid	<ul style="list-style-type: none"><li>• Johan Barnhoorn</li></ul>
Civiele techniek	<ul style="list-style-type: none"><li>• Rutger Assendorp</li></ul>
Luchtfoto-interpretatie	<ul style="list-style-type: none"><li>• Jeroen Niels</li><li>• Emiel Picard</li><li>• Sophie Jansen</li></ul>
GIS	<ul style="list-style-type: none"><li>• Emiel Picard</li></ul>

### *Methodiek*

Voor alle onderdelen van het vooronderzoek zijn interne werkinstructies opgesteld. Deze werkinstructies geven nadere invulling aan de wijze waarop het onderzoek wordt uitgevoerd m.b.t. zaken waarin het Werkveldspecifiek certificatieschema voor het systeemcertificaat Opsporen Conventionele Explosieven (WSCS-OCE) en het vrijwillige Procecertificaat Vooronderzoek CE en Risicoanalyse CE (Procecertificaat), dat in 2019 ingevoerd wordt, niet voldoende gedetailleerd richting geeft.

De standaardrapportage van het vooronderzoek is zo opgesteld dat deze tevens als checklist voldoet. Hierdoor worden de algemene eisen, de inventarisatie en herleidbaarheid van het bronnenmateriaal, het beoordelen en evalueren van het bronnenmateriaal en eventuele opmerkingen altijd nadrukkelijk onder de aandacht van de uitvoerde onderzoeker gebracht, waardoor de volledigheid van het onderzoek gewaarborgd kan worden. Het rapport wordt daarnaast door de projectleider gecontroleerd en de analyse en conclusies tevens door een senior OCE-deskundige.

### *Opzet van het onderzoek*

Een volledig vooronderzoek bestaat overeenkomstig de richtlijnen uit twee fasen:

1. Inventarisatie van bronnenmateriaal
2. Analyseren van bronnenmateriaal

#### *Fase 1 Inventarisatie van bronnenmateriaal*

De inventarisatie van het bronnenmateriaal betreft het verzamelen van historisch feitenmateriaal. Hierbij vindt een inventarisatie plaats van gebeurtenissen/informatie die een aanwijzing vormen dat het onderzoeksgebied, of een gedeelte daarvan, verdacht is op de aanwezigheid van explosieven (indicaties), of juist onverdacht (contra-indicaties). Deze gebeurtenissen worden in een chronologische lijst gezet (bijlage 3) en tevens zo nauwkeurig mogelijk in kaart (bijlage 4).

Voor de inventarisatie wordt in de **regel de zogenaamde "trechtermethode" toegepast**, waarbij in eerste instantie het grote beeld gevormd wordt van de oorlogshandelingen in en rondom het onderzoeksgebied, waarna ingezoomd wordt op details.

#### *Literatuuronderzoek*

- Eerst wordt middels algemene, landelijk en daarna regionale literatuur een algemeen beeld gevormd van relevante gebeurtenissen. Een nadere verdiepingsslag wordt middels lokale literatuur gemaakt.

#### *Initieel archiefonderzoek*

- Middels archiefonderzoek wordt de chronologische lijst van oorlogshandelingen gecompleteerd.
- Tevens worden archiefstukken gebruikt voor het bevestigd krijgen van de feiten zoals tijdens het literatuuronderzoek vastgesteld.
- Middels informatie uit de archiefstukken kunnen details ingevuld worden van de oorlogshandelingen, zoals aangetroffen tijdens het literatuuronderzoek.

#### *Aanvullend archiefonderzoek*

- Op basis van het verkregen chronologische overzicht van gebeurtenissen, worden (indien noodzakelijk) aanvullende, meer specialistische archiefinstellingen geraadpleegd. Hierbij valt te denken aan buitenlandse archieven t.b.v. het verkrijgen van details over bommenladingen van aanvallende vliegtuigen.

#### *Archiefonderzoek luchtfoto's*

- **Middels het raadplegen van luchtfoto's kunnen feiten**, zoals tijdens het literatuur- en archiefonderzoek is vastgesteld, bevestigd en/of gelokaliseerd worden.
- Een vlakdekkende luchtfotoanalyse wordt **uitgevoerd met foto's van eind WOII** teneinde een zo compleet mogelijk beeld van de oorlogshandelingen te verkrijgen.
- **Indien noodzakelijk worden luchtfoto's van tijdens WOII vergeleken met de huidige** situatie t.b.v. het verkrijgen van contra-indicaties: informatie die een aanwijzing vormt dat het verdachte gebied, of een gedeelte daarvan, als onverdacht kan worden beschouwd op basis van naoorlogse, grootschalige grondroering.

### Geraadpleegde archieven en wijze van raadplegen

Deze rapportage is uitgevoerd conform de meest recente richtlijnen van de WSCS-OCE, namelijk het wijzigingsvoorstel van 2016. Tevens wordt al zo veel als mogelijk voldaan aan het vrijwillige certificatieschema voor het Procescertificaat dat in 2019 van kracht zal worden. In de volgende tabel is een overzicht van de verplichte en tevens aanvullende bronnen opgenomen. Hierin is aangegeven welke bronnen door T&A geraadpleegd zijn voor het onderhavig onderzoek. Geraadpleegde bronnen worden in de regel in het digitale archief van T&A opgeslagen en in het geval van literatuur worden boeken regelmatig aangeschaft en aan de collectie toegevoegd.

Bron	Raadplegen			Wijze van raadplegen en archiveren
	Verplicht	Aanvullend	Gedaan door T&A	
Literatuur	✓		✓	<ul style="list-style-type: none"> <li>- Intern analogoog en digitaal literatuurarchief T&amp;A wordt geraadpleegd.</li> <li>- Dit wordt aangevuld met online zoektocht via Google, KB en NIOD en waar nodig fysiek bezoek of aanschaf betreffende boek(en).</li> </ul>
Gemeentelijk en provinciaal archief	✓		✓	<ul style="list-style-type: none"> <li>- Online via website van archief wordt inventaris gemaakt.</li> <li>- Telefonisch en/of e-mail wordt achterhaald of er reeds eerder explosievenonderzoeken zijn uitgevoerd en wordt een afspraak voor het archiefbezoek gemaakt, waarbij tevens doel van onderzoek wordt vermeld en vraag voorgelegd of er meer informatie hierover beschikbaar is dan uit de online inventarisatie blijkt.</li> <li>- Archieven worden fysiek bezocht, tenzij uit bovenstaande contactmomenten blijkt dat er geen stukken aanwezig zijn in het archief.</li> <li>- Ter plaatse wordt gecontroleerd of er een afwijkende analoge inventaris is en wordt de archivaris gevraagd of er meer (mogelijk) relevante informatie beschikbaar is.</li> <li>- Provinciale archieven zijn in 2015/2016 geïnventariseerd en integraal digitaal vastgelegd in het archief van T&amp;A.</li> <li>- Gemeentearchieven worden sinds circa 2010 per project geïnventariseerd en integraal digitaal vastgelegd in het archief van T&amp;A.</li> <li>- Als een archief reeds digitaal in het archief van T&amp;A is gearchieveerd, worden fysieke bezoeken in principe niet meer uitgevoerd. Er wordt dan alleen nagegaan of er sinds het laatste bezoek van T&amp;A nog nieuwe informatie is en/of explosievenonderzoeken zijn uitgevoerd. Nieuw archiefbezoek vindt uitsluitend plaats indien noodzakelijk.</li> <li>- Naam van datum van raadpleging van het archief en naam uitvoerende(n) is intern bij T&amp;A geregistreerd.</li> </ul>
Nederlands Instituut voor Militaire Historie	✓	✓	✓	<ul style="list-style-type: none"> <li>- Indien nodig worden collecties 409 en 575 online geraadpleegd.</li> <li>- Dit archief wordt uitsluitend fysiek bezocht indien noodzakelijk voor het raadplegen van andere collecties.</li> <li>- Raadpleging vindt plaats door de onderzoeker in de periode tussen de opdrachtbevestiging en rapportagedatum.</li> </ul>
Nederlands Instituut voor Oorlogsdocumentatie	✓		✓	<ul style="list-style-type: none"> <li>- De verplichte toegangsnummers zijn in 2014 integraal gedigitaliseerd en in het T&amp;A-archief aanwezig.</li> <li>- Voor overige: zie literatuur.</li> </ul>
Nationaal Archief Den Haag	✓		✓	<ul style="list-style-type: none"> <li>- De verplichte stukken zijn in 2011-2013 integraal gedigitaliseerd en in het T&amp;A-archief aanwezig.</li> <li>- Indien het raadplegen van dit archief noodzakelijk wordt geacht, wordt op dezelfde wijze gewerkt als vermeld bij gemeentearchief.</li> </ul>



Bron	Raadplegen			Wijze van raadplegen en archiveren
	Verplicht	Aanvullend	Gedaan door T&A	
Semistatistische archiefdiensten - Ministerie Defensie te Rijswijk	✓		✓	- De verplichte stukken zijn in 2010-2011 integraal gedigitaliseerd en in het T&A-archief aanwezig. - Indien het raadplegen van dit archief noodzakelijk wordt geacht, wordt op dezelfde wijze gewerkt als vermeld bij gemeentearchief.
Explosieven Opruimingsdienst Defensie	✓		✓	- Raadpleging vindt per project plaats conform de door de EOD gegeven werkwijze.
Luchtfotocollecties Wageningen UR en Kadaster Zwolle	✓		✓	- Wordt per project door de onderzoeker online via <a href="http://www.dotkadata.nl">www.dotkadata.nl</a> geraadpleegd tijdens de uitvoering van het onderzoek.
Luchtfotocollectie RCAHMS/NCAP		✓	✓	- Wordt per project door de onderzoeker online geraadpleegd tijdens de uitvoering van het onderzoek.
The National Archives (Londen)		✓	✓	- Deel dat in het T&A-archief aanwezig is, wordt geraadpleegd. - Indien nodig en online beschikbaar, wordt online geraadpleegd. - Indien nodig wordt fysiek bezoek uitgevoerd door Jeroen Niels (onderzoeker T&A) of lokale onderzoeker Lawrence Woodcock. - Indien via Wardocs geraadpleegd, is dat vermeld in §3.2.9.4.
Bundesarchiv-Militararchiv (Freiburg)	✓		✓	- Verplichte collectie is in 2017 integraal gedigitaliseerd (naast enkele andere collecties) en in het T&A-archief aanwezig. - Indien via Wardocs geraadpleegd, wordt dat vermeld in §3.2.9.4.
Kadaster (naoorlogs kaartmateriaal)	✓		✓	- Wordt per project via de website <a href="http://www.topotijdreis.nl">www.topotijdreis.nl</a> geraadpleegd.
The National Archives and Records Administration te College Park		✓		- Indien noodzakelijk is het via Wardocs geraadpleegd. In dat geval wordt dat vermeld in §3.2.9.4.
Getuigenverklaringen		✓		- Per verklaring wordt vermeld wie, waar en wanneer uitgevoerd.

#### *In overleg met opdrachtgever uitgesloten bronnen*

In overleg met opdrachtgever zijn de volgende bronnen niet (uitputtend) geraadpleegd:

- Het onderzoek voor contra-indicaties van na WOII is gericht op uitgevoerde opsporingswerkzaamheden en grootschalig grondverzet en ophogingen, met name **op basis van vergelijking van luchtfoto's en op basis van bij opdrachtverlening door de opdrachtgever aangeleverde informatie**. Er heeft hiervoor geen archiefonderzoek (zoals in gemeentelijk en provinciaal archief) plaatsgevonden. Tevens is geen navraag gedaan bij beheerders van infrastructuur, zoals bedoeld in §3.1 van het Procescertificaat, tenzij anders vermeld in §2.3 van onderhavige rapportage. Voor dit laatste gaat T&A er namelijk van uit, dat betreffende beheerder(s) reeds betrokken zijn bij het proces en dus dergelijke onderzoeken via opdrachtgever aan T&A geleverd worden. Hierbij wordt opgemerkt dat conform de WSCS-OCE projectplannen van opsporingswerkzaamheden bij de gemeente voorgelegd moeten worden, ter kennisgeving bij detectie en voor akkoord bij benaderingswerkzaamheden. Aangezien T&A navraag doet bij de gemeente(s) over reeds uitgevoerde explosievenonderzoeken, zouden ook de reeds uitgevoerde opsporingsonderzoeken van beheerders aan het licht moeten komen. Indien hierbij naar voren komt dat rapporten van relevante explosievenonderzoeken bij beheerders aanwezig kunnen zijn, wordt dit in overleg met opdrachtgever nagevraagd.

- Er worden geen berekeningen uitgevoerd voor de indringingsdieptes van afwerpmunitie indien er onvoldoende sondeerinformatie door opdrachtgever beschikbaar wordt gesteld om dergelijke berekeningen betrouwbaar te maken volgens het Ontwerp Voorschrift Bepaling Indringingsdiepte Conventionele Explosieven (Deltares, 1210497-000, 2015). Hierbij wordt opgemerkt, dat er via Dinoloket in de regel te weinig sondeerinformatie beschikbaar is hiervoor.
- **Conform het Procescertificaat dienen uit de geïnventariseerde luchtfoto's de meest geschikte luchtfoto's geselecteerd te worden. Bij de selectie dient rekening te worden gehouden met dekking, opnamedatum in relatie tot oorlogshandelingen, kwaliteit van het fotobeeld en de schaal. T&A raadpleegt in eerste instantie de luchtfoto's van de Nederlandse luchtfotoarchieven, aangezien daarvan online direct de kwaliteit en dekking zichtbaar zijn, naast de schaal en datum. Indien daarbij geschikte foto's worden aangetroffen, wordt geen inventaris gedaan van de luchtfoto's die RCAHMS/NCAP beschikbaar heeft. Van betreffende archiefinstelling zijn, naast de datum van de luchtfoto, online namelijk uitsluitend een indicatie van de dekking en schaal te achterhalen en is de kwaliteit hooguit zeer indicatief aangegeven. Indien in de Nederlandse archieven geen geschikte luchtfoto's zijn aangetroffen, is RCAHMS/NCAP zondermeer wel geraadpleegd.**
- **Conform het Procescertificaat dienen er luchtfoto's te worden gebruikt van vóór de gebeurtenis, en van zo kort mogelijk ná de relevante gebeurtenis. T&A raadpleegt alleen luchtfoto's van vóór de gebeurtenis indien er aanwijzingen zijn dat dit van toegevoegde waarde kan zijn.**

#### Fase 2 Analyseren van het bronnenmateriaal

Na de inventarisatiefase vindt het analyseren van het aangetroffen feitenmateriaal plaats. Op basis hiervan kan worden vastgesteld of het onderzoeksgebied onverdacht of (deels) verdacht is.

Indien na de inventarisatie en analyse van het bronnenmateriaal (een deel van) het onderzoeksgebied verdacht is verklaard, wordt het verdachte gebied afgebakend in horizontale en verticale richting, gebruik makend van RD-coördinaten. Tevens wordt dan de hoofdsoort, het kaliber/gewicht, de nationaliteit en verschijningsvorm van de te verwachten explosieven bepaald. Indien de hoofdsoort afwerpmunitie betreft, wordt bovendien het subsoort, het aantal en het type ontsteker(s) bepaald, indien mogelijk.

#### Verkorte risicoanalyse, conclusies en aanbevelingen

Op basis van de resultaten is een verkorte risicoanalyse uitgevoerd worden, waarbij berekeningen gehouden wordt met de toekomstige werkzaamheden en gebruik van de locatie. Daaruit zijn conclusies met bijbehorende aanbevelingen voor het vervolgtraject voortkomen. Een opsporingsonderzoek kan deel uitmaken van dit advies. Dit is een veldonderzoek waarbij aanwezige verdachte objecten, mogelijke explosieven, kunnen worden opgespoord.

### *Oplevering*

De resultaten van het vooronderzoek zijn verwerkt in een rapportage inclusief bodembelastingkaart (bijlage 1). Meer specifiek is opgenomen in de rapportage:

- 1) aanleiding van het vooronderzoek, omschrijving en doelstelling van de opdracht (§1.1 en §1.2);
- 2) begrenzing van het onderzoeksgebied (§2.1 en bijlage 1);
- 3) beschrijving van de uitvoering van het onderzoek, inclusief betrokken personen (onderhavige bijlage);
- 4) verantwoording van het bronnenmateriaal, inclusief bronverwijzing (hoofdstuk 3 en bijlage 3);
- 5) resultaten van de beoordeling van het bronnenmateriaal: conclusie (verdacht / onverdacht) – bijlage 3;
- 6) afbakening (on)verdachte gebied(en) en bodembelastingkaart (bijlage 1 en het hoofdstuk met de conclusies);
- 7) beschrijving leemten in kennis (waar van toepassing per bron);
- 8) verkorte risicoanalyse met bijbehorende conclusies en aanbevelingen.

De rapportage wordt digitaal aangeleverd in pdf formaat. Op verzoek wordt een versie van het rapport per post nagezonden of bijlagen in Autocad/GIS formaat verstrekt.

### *Planning*

Na ontvangst van de opdrachtbevestiging en digitale kaart met RD-coördinaten waarop *de contouren van het onderzoeksgebied* staan aangegeven, is het project in de planning opgenomen. De doorlooptijd voor de eerste fase (inventarisatie van het bronnenmateriaal) is meerdere weken, waarbij rekening gehouden dient te worden met de levertijd van enkele, met name buitenlandse archieven. De tweede fase duurt in de regel een week tot enkele weken, afhankelijk van hetgeen aangetroffen wordt in de eerste fase. Oplevering **vindt plaats zoals in de offerte aangegeven. Het opvragen van luchtfoto's kan in specifieke gevallen vele weken vergen.** In het geval de afgesproken levertijd daardoor overschreden dreigt te worden, wordt hierover contact opgenomen met de opdrachtgever.

## Bijlage 6: **Algemene evaluatie van de risico's van explosieven**

### Gevolgen detonatie (explosie)

Explosieven bevinden zich vanaf WOII onder slechte condities in de bodem. Bij het aantreffen van explosieven moet daarom rekening worden gehouden met een ongecontroleerde detonatie. Oorzaken van een ongecontroleerde detonatie kunnen zijn onder andere ongelukken bij handelingen aan munitie, brand en grondroerende werkzaamheden. De kans op een ongecontroleerde detonatie is klein, maar de gevolgen zijn aanzienlijk. Het is daarom noodzakelijk om na te gaan welke gebeurtenissen elkaar zouden kunnen opvolgen en met welke effecten.

Een ongecontroleerde detonatie kan leiden tot ernstig letsel en schade aan materieel en/of levende have binnen de invloedssfeer van een detonatie. Afhankelijk van de plaats van detonatie kan het schadebeeld in ernst variëren; een detonatie op het land heeft andere gevolgen dan een detonatie in (diep)water. Tijdens een detonatie komt in een zeer korte tijd een grote hoeveelheid energie vrij in de vorm van druk, schokgolf, temperatuur en eventueel scherfwerking. Tijdens het bepalen van de veiligheids- en beschermende maatregelen moet hiermee rekening worden gehouden.

#### *Druk*

Afhankelijk van de soort springstof kan in de directe omgeving van het detonatiepunt een druk ontstaan van 100.000 tot 400.000 bar. Tegen deze detonatiedruk is geen enkel materiaal bestand. Een druk van vier bar kan al ernstig letsel toebrengen aan het menselijk lichaam met zelfs de dood tot gevolg.

#### *Schokgolf*

Tijdens een detonatie ontstaat een schokgolf. De kracht van de schokgolf is afhankelijk van de detonatiesnelheid van de springstof. De detonatiesnelheid die ontstaat, varieert van circa 3000 tot 9000 m/sec. Afhankelijk van het medium waardoor de schokgolf zich voortplant kan de schokgolf schade veroorzaken aan machines, constructies en vaartuigen. Het is een gegeven dat een schokgolf zich in water verder voortplant dan in de lucht. De schade die ontstaat door de schokgolf kan daarom onder water groter zijn dan in de lucht.

#### *Temperatuur*

In de directe omgeving van het detonatiepunt komen zeer hoge temperaturen vrij. Afhankelijk van de plaats van de detonatie kunnen deze temperaturen brand veroorzaken. Onder water zijn de effecten van de bij een detonatie vrijkomende hoge temperaturen nihil.

#### *Scherfwerking*

Het bekendste gevaar dat ontstaat bij een detonatie is scherfwerking. Afhankelijk van het materiaal waarin de springstof verpakt is (het lichaam van het explosief) en de plaats van de detonatie kan scherfwerking ontstaan. De scherven die ontstaan krijgen als gevolg van de ontstane druk en temperatuur een zeer hoge snelheid, die bij aanvang circa 1500 meter per seconde bedraagt. Afhankelijk van de toestand en het soort explosieve stof zal de grootte van de scherven variëren.

Afhankelijk van het gewicht van de scherven en het medium waardoor deze zich voortbewegen kan de afstand die zij afleggen sterk variëren. Naast directe scherfwerking moet ook rekening worden gehouden met secundaire scherfwerking. Onder secundaire scherfwerking worden materialen verstaan (bijvoorbeeld grind en stenen) die uit de directe omgeving van de detonatie als gevolg van de toenemende druk worden rondgeslingerd.

#### *Overige effecten*

Ook zijn er explosieven gebruikt met (toevoeging van) brandbare stoffen en chemische middelen, die een zeer specifiek gevaar vormen voor hun omgeving. Zo werd bijvoorbeeld fosfor gebruikt in zogenaamde springrookgranaten en -handgranaten. Witte fosfor is een brandbare stof die spontaan tot ontbranding kan komen bij contact met zuurstof.

Wanneer witte fosfor brandt, verspreidt het een giftige rook en kan uiteindelijk een detonatie veroorzaken als in het explosief ook een verspreidingspringlading aanwezig is. Het komt voor dat explosieven gevuld met witte fosfor spontaan gaan branden wanneer zij tijdens het uitvoeren van graafwerkzaamheden worden blootgelegd. In het algemeen kan voor explosieve stoffen worden gesteld dat ze toxisch zijn.

#### Veiligheidsmaatregelen/risico

In gebieden waar mogelijk explosieven aanwezig zijn is maximale bescherming geboden tegen de uitwerking ervan. Deze maatregelen hebben zowel betrekking op handelingsfactoren als uitwerkingsfactoren.

De maatregelen kunnen we indelen in twee hoofdgroepen:

- Veiligheidsmaatregelen: alle maatregelen die worden genomen om te voorkomen dat een explosief ongecontroleerd tot werking komt.
- Beschermende maatregelen: alle maatregelen die worden genomen om de daadwerkelijke uitwerking van een explosief op personen, levende have en goederen te beperken of te voorkomen.

**De risico's van een ongecontroleerde detonatie van explosieven bij grondpenetrerende werkzaamheden** hangen af van de soort explosieven en de diepte/plaats waarop ze kunnen worden aangetroffen.

#### Soort explosieven

**Voor het beoordelen van de risico's en het bepalen van de juiste veiligheidsmaatregelen** is het van belang om te weten welke soorten explosieven verwacht kunnen worden.

#### *Grootte*

De vuistregel is dat de grootte van een explosief het effect op de omgeving bepaalt. Hoe groter het explosief, hoe groter het effect op de omgeving. Het effect op de omgeving wordt mede bepaald door de netto inhoud van de explosieve stof.

### *Gevoeligheid*

De kans dat een explosief ongecontroleerd tot detonatie komt, is afhankelijk van de gevoeligheid van een explosief. De gevoeligheid van een explosief wordt bepaald door de gevoeligheid van de in het explosief aanwezige explosieve stof en/of de (wapenings)toestand van de geplaatste ontsteker. Hoe gevoeliger een explosief, hoe eerder een ongecontroleerde detonatie zal plaatsvinden. De gevoeligheid van explosieve stoffen in de vorm van springstoffen neemt veelal toe door veroudering. De gevoeligheid van een ontsteker wordt voornamelijk bepaald door de wapeningstoestand.

De wapeningstoestand van een ontsteker wordt bepaald door de krachten die worden uitgeoefend op een ontsteker tijdens het verschieten, werpen, afwerpen of plaatsen van het explosief. Tijdens het zogenaamde wapenen van een ontsteker worden alle explosieve en/of mechanische componenten in één lijn gebracht waardoor het explosief tot werking kan komen.

Het wapenen kan ook gebeuren doordat explosieven worden rondgeslingerd als gevolg van een explosie. De explosie kan het gevolg zijn van vernietigingswerkzaamheden of een ongecontroleerde explosie. Explosieven voorzien van gewapende ontstekers zijn over het algemeen gevaarlijker zijn dan explosieven waarvan de ontsteker niet gewapend is.

## Bijlage 7: Wetgeving en subsidiemogelijkheden voor explosievenonderzoek

### Wet- en regelgeving

#### *Explosievenonderzoek*

Vanaf 1 juli 2012 dienen bedrijven die Conventionele Explosieven opsporen conform het **Arbobesluit (artikel 4.10) in het bezit te zijn van een Systemcertificaat "Opsporen Conventionele Explosieven"**. Dit is vastgelegd en aangekondigd in het besluit van 5 maart 2012 zoals vermeld in staatsblad 108, jaargang 2012. Het certificaat wordt uitgegeven op basis van - inmiddels - **het WerkveldSpecifieke CertificatieSchema "Opsporen Conventionele Explosieven" (WSCS-OCE)**, 2016.

Het toepassingsgebied van de WSCS-OCE is onderverdeeld in twee deelgebieden:

Deelgebied A: Opsporing (vooronderzoek, detectie en handmatige benadering en overdracht EOD)

Deelgebied B: Civieltechnisch opsporingsproces (civieltechnische assistentie)

De aanwezigheid van explosieven kan de Openbare Orde en Veiligheid in gevaar brengen. Op basis van de gemeentewet (artikelen 175, 176) is de burgemeester verantwoordelijk voor het handhaven van de Openbare Orde en Veiligheid. Hij is bevoegd hier handelend op te treden.

Conform 6.6.2.2 van de WSCS-OCE dient het bevoegd gezag geïnformeerd te worden over opsporingswerkzaamheden middels het indienen van het projectplan. In het geval van benaderingswerkzaamheden moet het bevoegd gezag ook actief haar goedkeuring verlenen door middel van een verklaring van geen bezwaar.

Bedrijven die opsporingswerkzaamheden uitvoeren en hierbij explosieven voorhanden kunnen krijgen, moeten op basis van de Wet Wapens en Munitie (artikel 4) beschikken over een ontheffing.

#### *Werken in verontreinigde grond*

Werkzaamheden in verontreinigde grond dienen conform het Arbeidsomstandighedenbesluit plaats te vinden volgens de CROW 132.

#### *Werken langs de (snel-)weg*

Werkzaamheden langs de (snel-)weg dienen conform het Arbeidsomstandigheden plaats te vinden besluit volgens de CROW 96.

#### *Werken langs het spoor*

Werkzaamheden langs het spoor dienen uitgevoerd te worden conform Normenkader Veilig Werken en het Voorschrift Veilig Werken van ProRail (beheerd door RailAlert). Iedereen die zich in opdracht van of met toestemming van ProRail begeeft op spoorwagterrein of in de nabijheid van objecten die bij de hoofdspoorweginfrastructuur horen, moet over een geldig Bewijs van Toegang (BvT) beschikken. Deze wordt op het Digitale Veiligheids Paspoort (DVP) bijgeschreven.



### *Beschermen archeologische waarden*

Conform de Wet op de archeologische monumentenzorg (Monumentenwet 2007) dient archeologisch onderzoek te worden uitgevoerd indien er sprake kan zijn van versterking van archeologisch waardevolle informatie. Onderzoek dient conform de Kwaliteitsnorm Nederlandse Archeologie 4.0 te worden uitgevoerd.

### *Subsidie explosievenopsporing en ruiming*

Gemeentes kunnen vanuit het gemeentefonds een bijdrage voor het opsporen en ruimen van explosieven ontvangen. Kosten voor vooronderzoek, opsporing, preventieve maatregelen, noodzakelijke spoedvoorzieningen en grondwerkzaamheden komen in aanmerking voor subsidie. BTW komt hiervoor niet in aanmerking.

Vanaf 1 januari 2015 is er geen verschil meer tussen de verschillende gemeentes met betrekking tot de wijze van bijdrage.

Gemeentes kunnen 70% van de kosten voor het opsporen van explosieven vergoed krijgen via een suppletie-uitkering. Hiervoor volstaat de toezending van een gemeenteraadsbesluit met daarin opgenomen de gemaakte kosten. Bijdragen hebben geen betrekking meer op toekomstige kosten. Er behoeft geen verdere onderbouwing overlegd te worden.

**De gemaakte kosten kunnen inzichtelijk worden gemaakt in IV3 via lastenfunctie "160 opsporingen ruiming van conventionele explosieven". Verzoeken die voor 1 maart zijn ingediend, worden in het betreffende jaar toegekend.**

Voor vragen of nadere informatie: [postbus.gf@minbzk.nl](mailto:postbus.gf@minbzk.nl).

Toezending van het verzoek vindt plaats aan:  
Ministerie van Binnenlandse Zaken en Koninkrijksrelaties  
T.a.v. FEZ/FAR/R  
Postbus 20011  
2500 EA Den Haag

Bijlage 8: WSCS-OCE richtlijnen horizontale afbakening verdacht gebied

Nr	Indicatie	Details	Uitgangspunt conclusie		Uitgangspunten voor afbakening verdachte gebied
			Verdacht	Onverdacht	
1	Verdedigingswerk	Vervallen			Vervallen*
2	Wapenopstelling	Opstellingen van handwapen, machinegeweer of ander (semi-)automatisch wapen	x		Locatie van de wapenopstelling
3	Geschutopstelling (statisch en mobiel)	Locatie van geschut	x		25 meter rondom het hart van de geschutopstelling, maar niet verder dan een eventueel aangrenzende watergang
4	Munitieopslag in open veld	Locatie van munitievoorraad in het open veld	x		Locatie van de veldopslaglocatie
5	Loopgraaf	Militaire loopgraaf of schuttersput	x		Het gebied binnen de contouren van de loopgraaf of schuttersput is verdacht, bij voorkeur bepaald aan de hand van georefereerde luchtfoto's
6	Tankgracht of -geul	Een diepe (al dan niet droge) gracht of geul met steile wanden, aangebracht om pantservoertuigen tegen te houden		x	Niet verdacht, tenzij er aanwijzingen zijn dat er mogelijk munitie in gedumpt is
7	Landmijnen verdacht gebied	Middels een aanwijzing, niet zijnde een mijnenlegrapport, op landmijnen verdacht verklaard gebied. In het verdachte gebied zijn bij de controle door de MMOD géén landmijnen aangetroffen		x	N.v.t.
8	Landmijnen verdacht gebied	Middels een aanwijzing, niet zijnde een mijnenlegrapport, op landmijnen verdacht verklaard gebied. In het verdachte gebied zijn bij de controle door de MMOD, of bij na-oorlogse activiteiten landmijnen	x		De grenzen zoals aangegeven in het ruimrapport
9	Mijnenveld, geheel geruimd	Geregistreerd mijnenveld, waarvan mijnenlegrapport aanwezig is. Alle volgens het legrapport gelegde landmijnen zijn geruimd of feitelijke onderbouwing bekend waarom landmijnen niet meer in veld aanwezig waren		x	N.v.t.

Nr	Indicatie	Details	Uitgangspunt conclusie		Uitgangspunten voor afbakening verdachte gebied
			Verdacht	Onverdacht	
10	Mijnenveld, gedeeltelijk geruimd	Geregistreerd mijnenveld waarvan mijnenlegrapport aanwezig is. Niet alle volgens het mijnenlegrapport gelegde landmijnen zijn geruimd. Geen feitelijke onderbouwing bekend waarom er landmijnen worden vermist.	x		De grenzen zoals aangegeven in het mijnenlegrapport en/of ruimrapport
11	Versperringen	Versperringen zoals strandversperringen en drakentanden		x	Tenzij er indicaties zijn dat CE onderdeel uitmaken van de versperring
12	Infrastructuur zonder geschutsopstelling of munitievoorraad	Militaire werken zoals woononderkomen of werken met een burgerdoel zoals schuilbunker		x	Tenzij er indicaties zijn op CE vanwege de aanwezigheid van nabij verdediging in de vorm van bijvoorbeeld wapenopstellingen
13	Schuilloopgraaf	Loopgraaf voor burgerbevolking om in te schuilen		x	n.v.t.
14	Kampementen	Grondgebied met onderkomens zoals tenten		x	Tenzij er indicaties zijn op CE vanwege de aanwezigheid van munitieopslag of nabijverdediging in de vorm van bijvoorbeeld wapenopstellingen
15	Mangot	Gat in grond met schuilfunctie, niet in gebruik genomen als schuttersput		x	n.v.t.
16	Dumplocatie van munitie en/of toebehoren	Dumplocatie van CE en/of toebehoren in landbodem of op waterbodem.	x		Locatie van de dump en afbakening verder situationeel te bepalen, bijvoorbeeld dumping in stilstaand of stromend water
17	Crashlocatie vliegtuig	Aanwezigheid van CE vanwege de crash	x		Situationeel te bepalen
18	Krater van gedetoneerde incidentele luchtafweergranaat	Gebied waarin zich de krater van de detonatie van een incidentele luchtafweergranaat bevindt		x	Tenzij er indicaties zijn dat het geen incidentele luchtafweergranaat betreft.
19	Vernielingslading	Locatie van aangebrachte vernielingslading	x		Locatie waar de vernielingslading is aangebracht
20	Vernielingslading (in werking gesteld)	Locatie van in werking gestelde vernielingslading, waarbij de mogelijkheid bestaat op het aantreffen van niet (geheel) gedetoneerde springlading(en).	x		Locatie waar de vernielingslading in werking is gesteld en afbakening verder situationeel te bepalen.

\* Noot T&A: uitgangspunten en afbakening van verdachte gebieden binnen een verdedigingswerk gebeuren aan hand van de afzonderlijke stellingen, loopgraven e.d. binnen de contouren van het verdedigingswerk.

Nr	Indicatie	Details	Uitgangspunt conclusie		Uitgangspunten voor afbakening verdachte gebied
			Verdacht	Onverdacht	
21	Ongecontroleerde (massa)explosie	(Sympatische) detonatie van een explosieven voorraad zoals ontploffing munitieopslag of munitietrein	x		Situationeel te bepalen
22	Vernietigingslocatie voor CE	Eén of meerdere springputten	x		De contour(en) van de springput(ten) en afbakening verder situationeel te bepalen, bijvoorbeeld gelet op de afstand van eventuele uitgeworpen CE buiten deze contour(en).
23	Artillerie-, mortier- of raketbeschieting	Gebied dat is beschoten door mobiel of vast geschut, mortieren of grondgebonden (meervoudig) raketwerpersysteem	x		Situatie te bepalen
24	Raketbeschieting inslagenpatroon bekend	Gebied dat is getroffen door een raketbeschieting met jachtbommenwerpers	x		Op basis van een analyse van het inslagenpatroon wordt de maximale afstand tussen twee opeenvolgende inslagen binnen een inslagpatroon bepaald. Het verdachte gebied wordt afgebakend door deze afstand te projecteren op de buitenste inslagen van het inslagenpatroon. Dat is exclusief de eventuele horizontale verplaatsing van de buitenste blindganger binnen het inslagenpatroon.
25	Raketbeschieting, inslagenpatroon onbekend, op zgn. Pin Point Target'	Gebied dat is getroffen door een raketbeschieting met jachtbommenwerpers, met als doel om een vooraf bepaald specifiek object te treffen.	x		Het verdachte gebied wordt bepaald door een afstand van 108 meter gemeten vanuit het hart van het doel
26	Raketbeschieting, inslagenpatroon onbekend, op 'Line Target'	Gebied dat is getroffen door een raketbeschieting met jachtbommenwerpers, met als doel om een vooraf bepaald specifiek lijnvormig (bijvoorbeeld spoorlijn/militaire colonne) object te treffen.	x		Het verdachte gebied wordt bepaald door een afstand van 80 meter gemeten vanuit het hart van het doel

Nr	Indicatie	Details	Uitgangspunt conclusie		Uitgangspunten voor afbakening verdachte gebied
			Verdacht	Onverdacht	
27	Duikbombarde- ment inslagenpatroon bekend	Gebied dat is getroffen door een bombardement met jachtbommenwerpers, met als doel om een vooraf bepaald specifiek object te treffen	x		Op basis van een analyse van het inslagenpatroon wordt de maximale afstand tussen twee opeenvolgende inslagen binnen een inslagpatroon bepaald. Het verdachte gebied wordt afgebakend door deze afstand te projecteren op de buitenste inslagen van het inslagenpatroon. Dat is exclusief de eventuele horizontale verplaatsing van de buitenste blindganger binnen het inslagenpatroon.
28	Duikbombarde- ment, inslagenpa- troon onbekend op 'Pin Point Target'	Gebied dat is getroffen door een bombardement met jachtbommenwerpers, met als doel om een vooraf bepaald specifiek object te treffen.	x		Het verdachte gebied wordt bepaald door een afstand van 181 meter gemeten vanuit het hart van het doel
29	Duikbombarde- ment inslagenpatroon onbekend op 'Line Target',	Gebied dat is getroffen door een bombardement met jachtbommenwerpers, met als doel om een vooraf bepaald specifiek lijnvormig (bijvoorbeeld spoorlijn/militaire colonne) object te treffen.	x		Het verdachte gebied wordt bepaald door een afstand van 91 meter gemeten vanuit het hart van het doel
30	Overige bombar- dementen	Gebied dat is getroffen door een bombardement met bommenwerpers, niet zijnde jachtbommenwerpers	x		Op basis van een analyse van het inslagenpatroon <sup>1</sup> wordt de maximale afstand tussen twee opeenvolgende inslagen binnen een inslagpatroon bepaald. Het verdachte gebied wordt afgebakend door deze afstand te projecteren op de buitenste inslagen van het inslagenpatroon. Dat is exclusief de eventuele horizontale verplaatsing van de buitenste blindganger binnen het inslagenpatroon. Anders situationeel te bepalen
31	Inslagpunt blindganger zijnde een vliegtuigbom	Vliegtuigbom die niet in werking is getreden.	x		15 meter rondom een inslagpunt vanwege de mogelijke horizontale verplaatsing onder de grond

<sup>1</sup> Verzameling van locaties van inslagen van één bepaald toestel of één bepaald bombardement.

Nr	Indicatie	Details	Uitgangspunt conclusie		Uitgangspunten voor afbakening verdachte gebied
			Verdacht	Onverdacht	
32	Inslagpunt van een niet gedetoneerd V-wapen	Gebied dat is getroffen door de inslag van een V-wapen	x		15 meter rondom een inslagpunt vanwege de mogelijke horizontale verplaatsing onder de grond
33	Krater van een (gedeeltelijk) gedetoneerd V-wapen	Gebied waarin zich de krater van de detonatie van een V-wapen bevindt	x		50 meter rondom een inslagpunt vanwege de mogelijke aanwezigheid van explosieve componenten.



## Bijlage 9: Distributielijst

Het definitieve rapport wordt verzonden aan:

- Opdrachtgever
- Opdrachtgever wordt geadviseerd de bevindingen van onderhavige rapportage te delen met de gemeente(s) waarbinnen het onderzoeksgebied is gelegen