

98500

99000

99500

450000

450000

449500

449500

449000

449000

448500

448500

98500

99000

99500



- Nieuw tracé A-803 Beverwijk-Wijngaarden met kilometering
- Bestaande HT-leiding
- Bestaande RT-leiding
- Nieuwe afsluiterlocatie t.b.v. A-803
- Vogelrichtlijn gebieden
- Habitatrictlijn gebieden
- Natuurbeschermingswet gebieden
- Ecologische hoofdstructuur
- Mogelijke toekomstige bebouwing 2010-2030 bron: nieuwe kaart van Nederland
- AMK monumenten (I = hoog V = laag)
- Gemeentegrenzen 2011
- Waterschappen

N

0 50 100 150 200 Meters

© Eurosense B.V. 2010

FOTOTRACEKAART BEVERWIJK-WIJNGAARDEN (Up front project-integrated Open Season)				
Weg	Colofon	Opdrachtgever	Wijziging	Wijziging tracé
GASURHE	J. Onderstal	J.K. Kleinbekman	Schaal: 1 : 5.000	04-06-2009
		J.K. Kleinbekman		17-02-2012
	Projectnummer: 1.10836.04	Naam: A-803-FTK5-34	Weg nr: 8 ZK	Formaat: A3
				Betek: Nee



© Eurosense B.V. 2010 **Kaart ter informatie**

FOTOTRACEKAART BEVERWIJK-WIJNGAARDEN (Up front project-integrated Open Season)			
Gebruikelijk naam	Omschrijving wijziging	wijziging tracé	
J. Onderstal		Gebruikelijk naam	Alterra, Wageningen
J.K. Kleinbekman	Schaal: 1 : 5.000	Datum te gebruiken	17-02-2012
J.K. Kleinbekman		Datum te gebruiken	
Projectnummer	A-803-FTK5-35	Wijz. No.	Formaat
1.10836.04		8 ZK	A3
		Bekend & onderhand	Nee

- Nieuw tracé A-803 Beverwijk-Wijngaarden met kilometering
- Bestaande HT-leiding
- Bestaande RT-leiding
- Nieuwe afsluiterlocatie t.b.v. A-803
- Vogelrichtlijn gebieden
- Habitatrichtlijn gebieden
- Natuurbeschermingswet gebieden
- Ecologische hoofdstructuur
- Mogelijke toekomstige bebouwing 2010-2030 bron: nieuwe kaart van Nederland
- AMK monumenten (I = hoog V = laag)
- Gemeentegrenzen 2011
- Waterschappen

0 50 100 150 200 Meters



Legend:

- 4 Nieuw tracé A-803 Beverwijk-Wijngaarden met kilometrerings
- Bestaande HT-leiding
- Bestaande RT-leiding
- Nieuwe afsluiterlocatie t.b.v. A-803
- Vogelrichtlijn gebieden
- Habitatrictlijn gebieden
- Natuurbeschermingswet gebieden
- Ecologische hoofdstructuur
- Mogelijke toekomstige bebouwing 2010-2030 bron: nieuwe kaart van Nederland
- AMK monumenten (I = hoog V = laag)
- Gemeentegrenzen 2011
- Waterschappen

Scale: 0 50 100 150 200 Meters

ZUID

Schieland en Krimpenerwaard

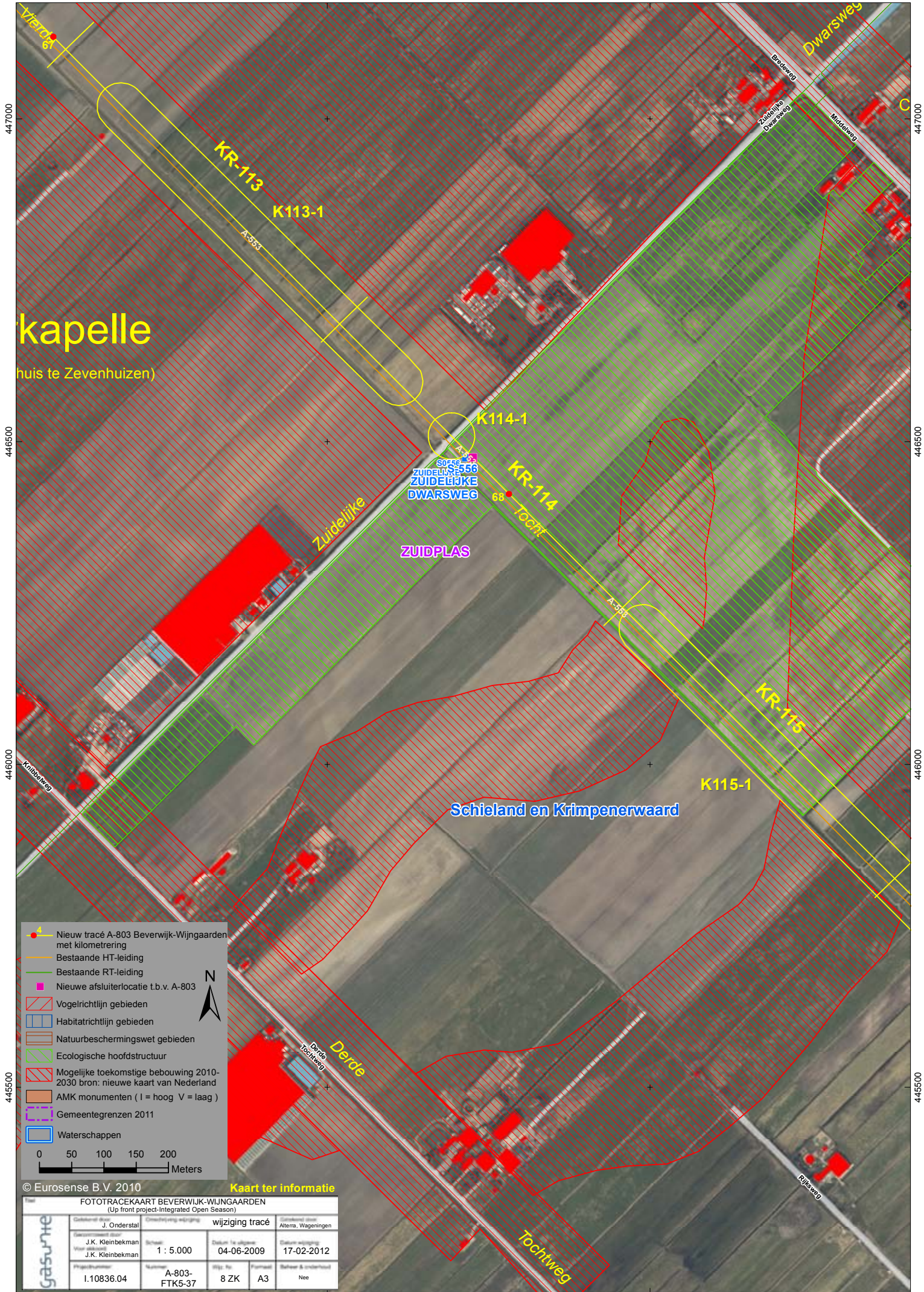
Zevenhuizen-

Nooit Gedacht

Kaart ter informatie

FOTOTRACEKAART BEVERWIJK-WIJNGAARDEN (Up front project-Integrated Open Season)			
Opdrachtgever: J. Onderstal	Ontwerper(s) wijziging: wijziging tracé	Gebruiker(s) tracé: Alterra, Wageningen	
Gepland door: J.K. Kleinbekman Voorgesteld door: J.K. Kleinbekman	Schaal: 1 : 5.000	Datum 1e algemene: 04-06-2009	Datum wijziging: 17-02-2012
Projectnummer: I.10836.04	Nummer: A-803-FTK5-36	Wijz. Nr: 8 ZK	Formaat: A3
		Beheer & onderhoud: Nee	

© EuroSense B.V. 2010



447000

447000

446500

446500

446000

446000

445500


445500

kapelle
huis te Zevenhuizen)

SO556
ZUIDPLAS
ZUIDELIJKE
DWARSWEG

Schieland en Krimpenerwaard

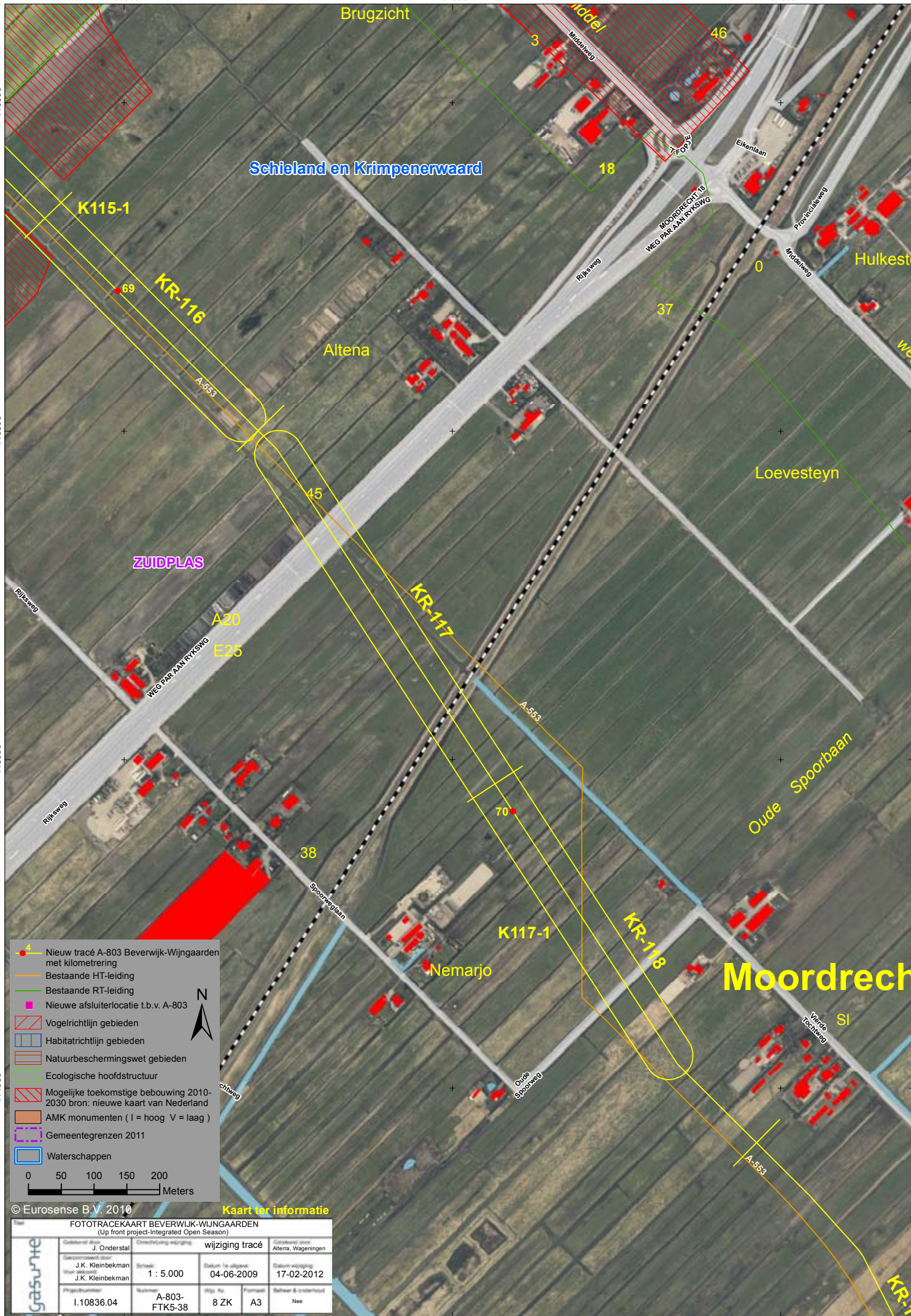
- Nieuw tracé A-803 Beverwijk-Wijngaarden met kilometering
- Bestaande HT-leiding
- Bestaande RT-leiding
- Nieuwe afsluiterlocatie t.b.v. A-803
- Vogelrichtlijn gebieden
- Habitatrichtlijn gebieden
- Natuurbeschermingswet gebieden
- Ecologische hoofdstructuur
- Mogelijke toekomstige bebouwing 2010-2030 bron: nieuwe kaart van Nederland
- AMK monumenten (I = hoog V = laag)
- Gemeentegrenzen 2011
- Waterschappen




© Eurosense B.V. 2010

Kaart ter informatie

FOTOTRACEKAART BEVERWIJK-WIJNGAARDEN (Up front project-Integrated Open Season)			
	Gebruikelijk door: J. Onderstal	Ontwerpers wijziging: wijziging tracé	Gebruikelijk door: Alterra, Wageningen
Gebruikelijk door: J.K. Kleinbekman J.K. Kleinbekman	Schaal: 1 : 5.000	Datum te algem. 04-06-2009	Datum wijziging: 17-02-2012
Projectnummer: I.10836.04	Nummer: A-803-FTK5-37	Wijz. Nr. 8 ZK	Formaat: Behaar & inhoudhoud Nee



- Nieuw tracé A-803 Beverwijk-Wijngaarden met kilometrerings
- Bestaande HT-leiding
- Bestaande RT-leiding
- Nieuwe afsluiterlocatie t.b.v. A-803
- Vogelrichtlijn gebieden
- Habitatrichtlijn gebieden
- Natuurbeschermingswet gebieden
- Ecologische hoofdstructuur
- Mogelijke toekomstige bebouwing 2010-2030 bron: nieuwe kaart van Nederland
- AMK monumenten (I = hoog V = laag)
- Gemeentegrenzen 2011
- Waterschappen



© Eurosense B.V. 2010

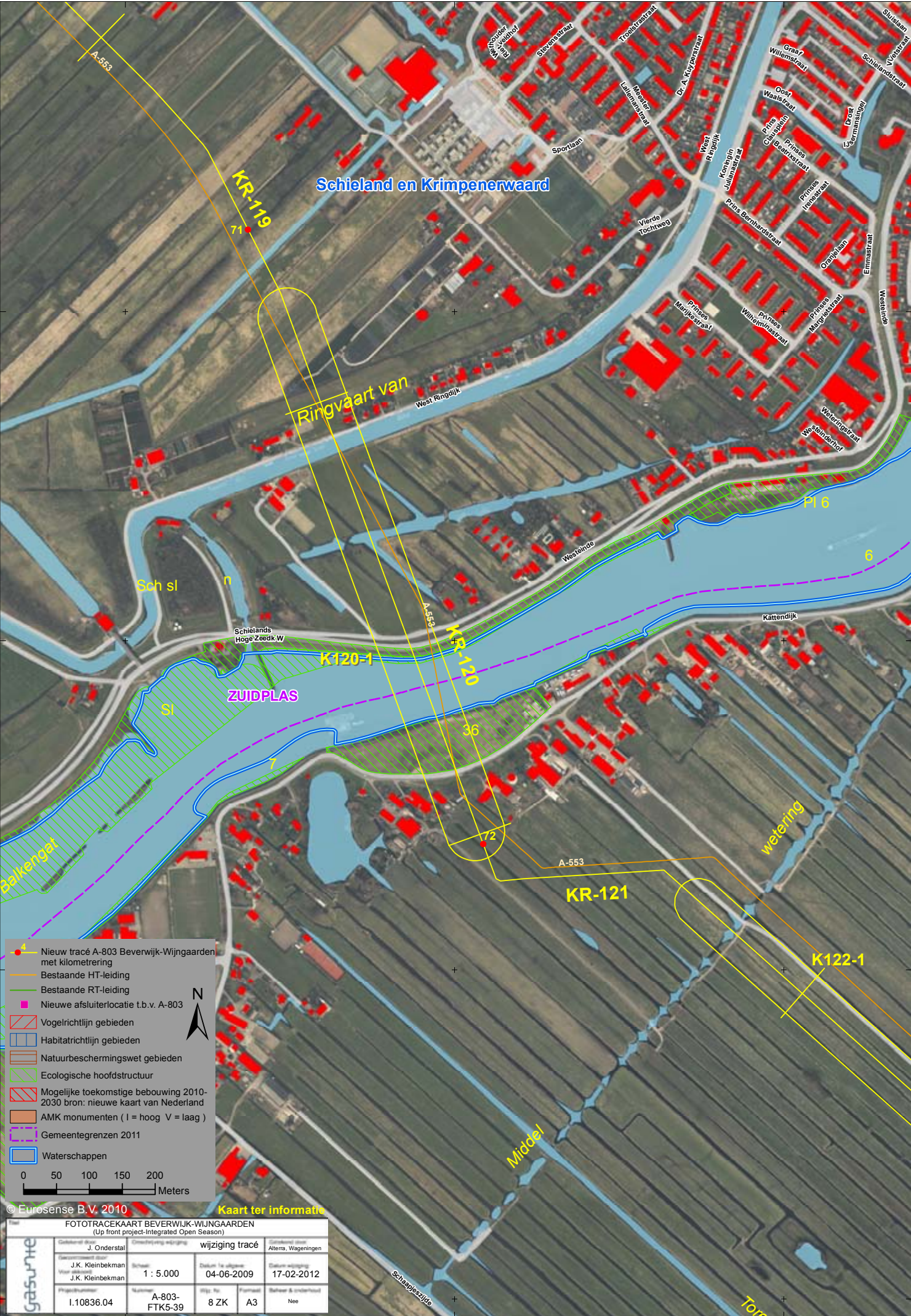
Kaart ter informatie

FOTOTRACEKAART BEVERWIJK-WIJNGAARDEN (Up front project-Integrated Open Season)			
Opdrachtgever J. Onderstal	Ontwerper wijziging wijziging tracé	Gebruiker tracé Alterra, Wageningen	
Gepland door J.K. Kleinbekman Voorbereid door J.K. Kleinbekman	Schaal 1 : 5.000	Datum te allen tijde 04-06-2009	Datum wijziging 17-02-2012
Projectnummer I.10836.04	Nummer A-803-FTK5-38	Wijz. Nr. 8 ZK	Formaat A3
		Behand. & onderhoud	Nee

104500

105000

105500



443000

443500

443000

442500

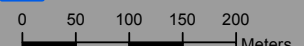
443000

443500

443000

442500

- Nieuw tracé A-803 Beverwijk-Wijngaarden met kilometering
- Bestaande HT-leiding
- Bestaande RT-leiding
- Nieuwe afsluiterlocatie t.b.v. A-803
- Vogelrichtlijn gebieden
- Habitatrichtlijn gebieden
- Natuurbeschermingswet gebieden
- Ecologische hoofdstructuur
- Mogelijke toekomstige bebouwing 2010-2030 bron: nieuwe kaart van Nederland
- AMK monumenten (I = hoog V = laag)
- Gemeentegrenzen 2011
- Waterschappen



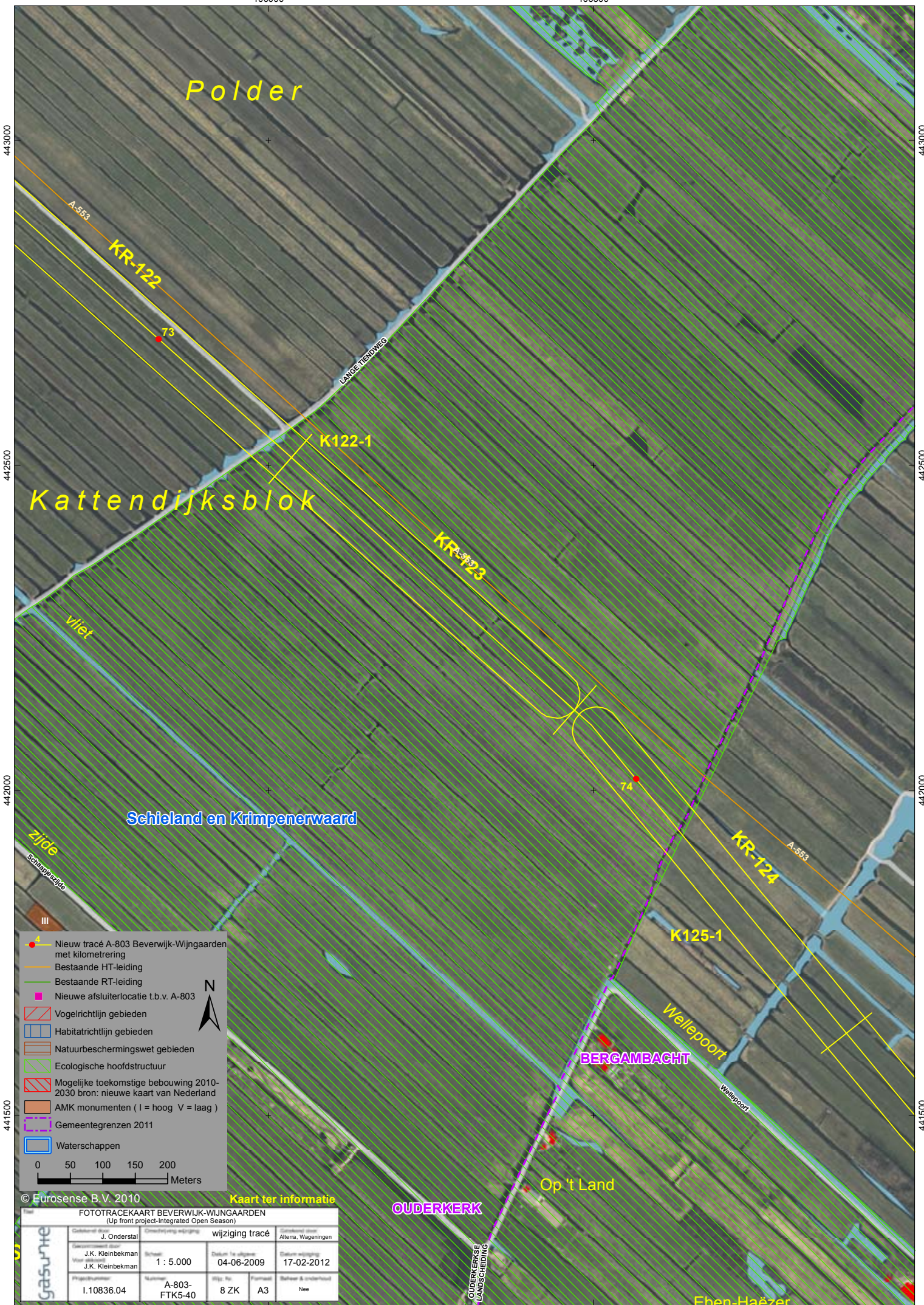
© Eurosense B.V. 2010 Kaart ter informatie

FOTOTRACEKAART BEVERWIJK-WIJNGAARDEN (Up front project-Integrated Open Season)			
	Opdrachtgever J. Onderstal	Ontwerper/wijziging wijziging tracé	Gebruiker/door Alterra, Wageningen
Gebruiker/door J.K. Kleinbekman J.K. Kleinbekman	Schaal 1 : 5.000	Datum te gebruiken 04-06-2009	Datum wijziging 17-02-2012
Projectnummer I.10836.04	Nummer A-803-FTK5-39	Wijz. Nr. 8 ZK	Formaat A3
		Behand. & inhoud Nee	


104500

105000

105500

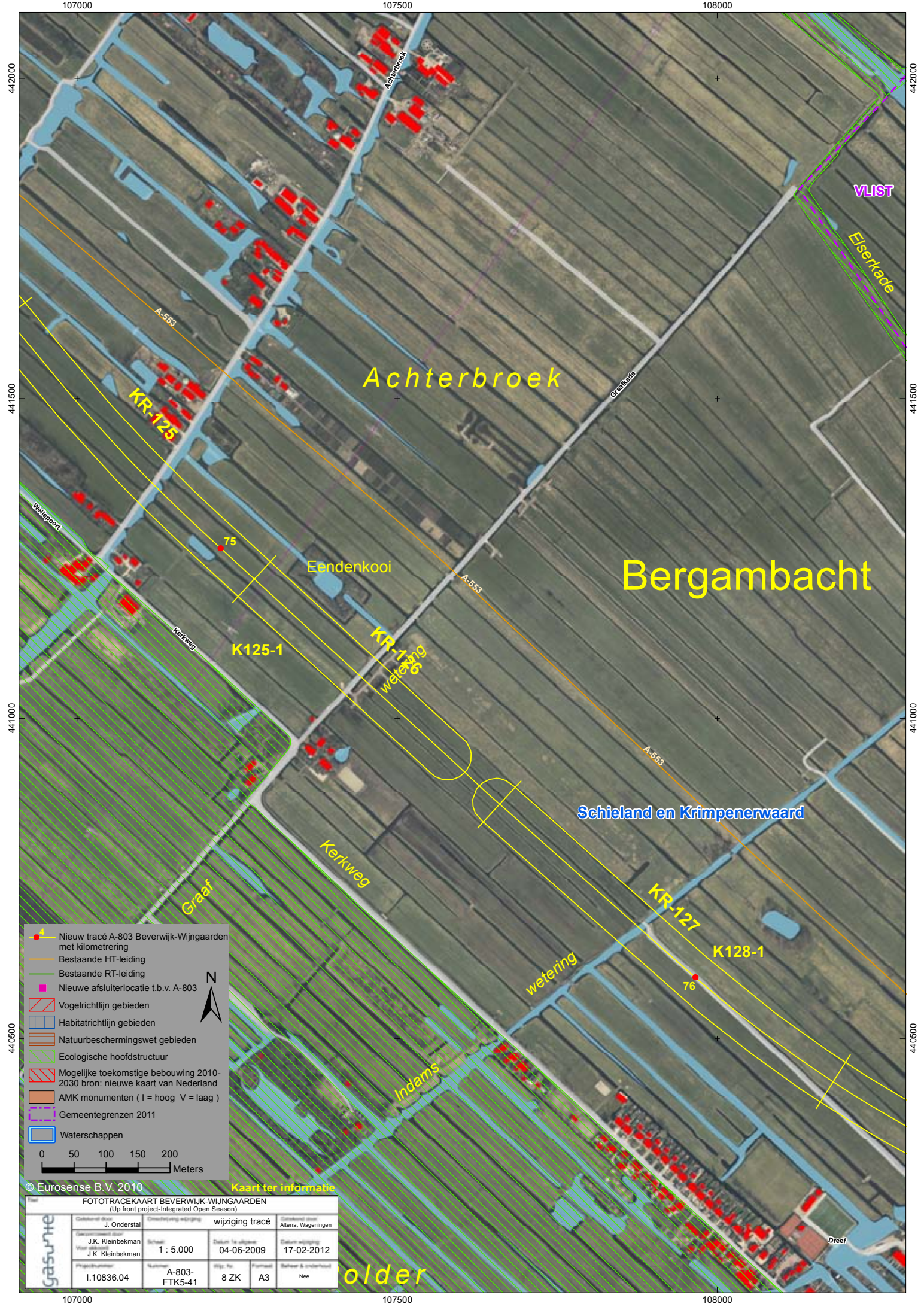


- Nieuw tracé A-803 Beverwijk-Wijngaarden met kilometering
- Bestaande HT-leiding
- Bestaande RT-leiding
- Nieuwe afsluiterlocatie t.b.v. A-803
- Vogelrichtlijn gebieden
- Habitatrichtlijn gebieden
- Natuurbeschermingswet gebieden
- Ecologische hoofdstructuur
- Mogelijke toekomstige bebouwing 2010-2030 bron: nieuwe kaart van Nederland
- AMK monumenten (I = hoog V = laag)
- Gemeentegrenzen 2011
- Waterschappen



© Eurosense B.V. 2010 Kaart ter informatie

FOTOTRACEKAART BEVERWIJK-WIJNGAARDEN (Up front project-Integrated Open Season)			
	Gebruikt door: J.K. Kleinbekman J.K. Kleinbekman	Schaal: 1 : 5.000	Datum te algeme: 04-06-2009
	Projectnummer: I.10836.04	Nummer: A-803-FTK5-40	Datum wijziging: 17-02-2012
		Wjg. Nr: 8 ZK	Formaat: A3
			Beheer & onderhoud: Nee



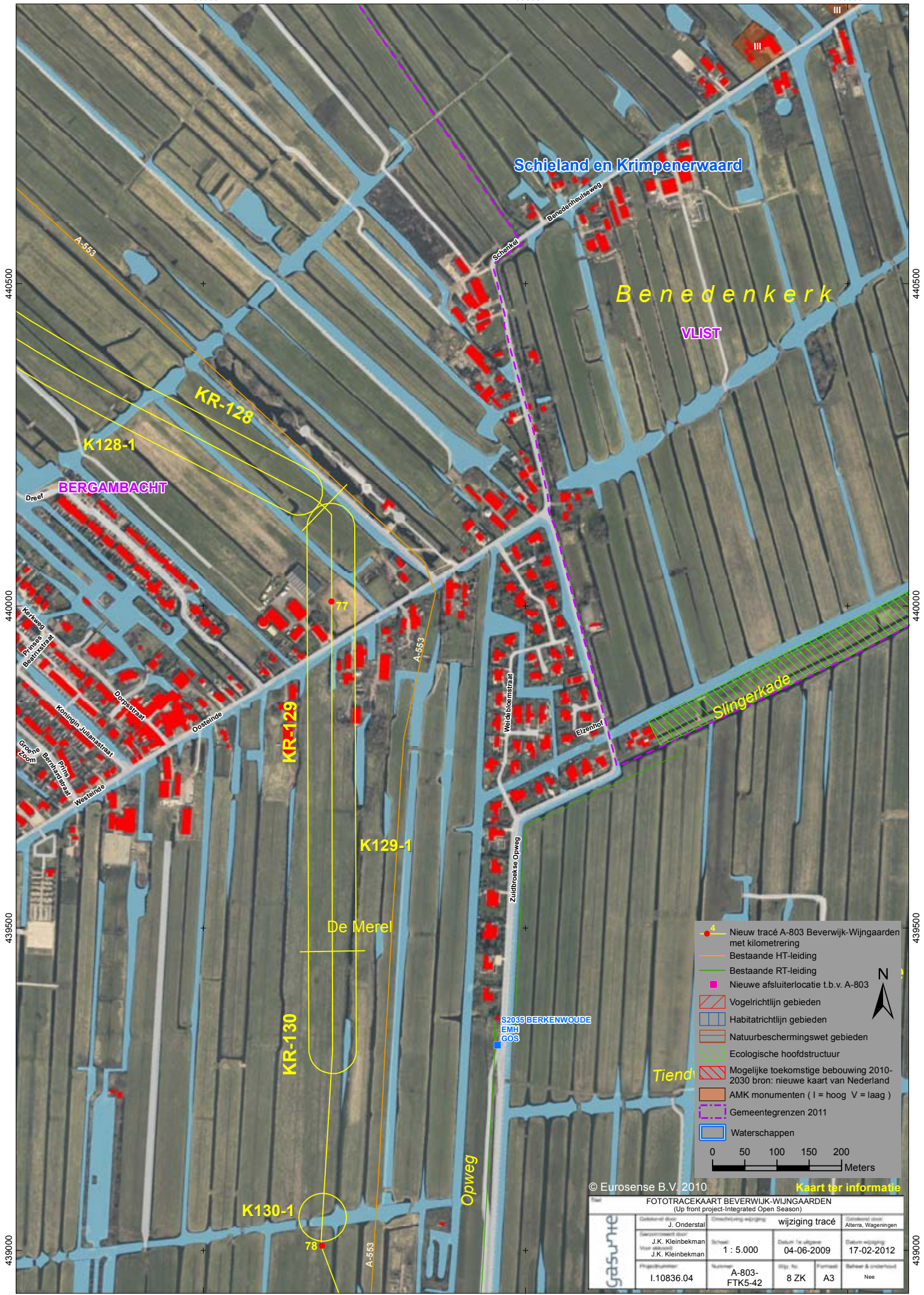
- Nieuw tracé A-803 Beverwijk-Wijngaarden met kilometering
- Bestaande HT-leiding
- Bestaande RT-leiding
- Nieuwe afsluiterlocatie t.b.v. A-803
- Vogelrichtlijn gebieden
- Habitatrichtlijn gebieden
- Natuurbeschermingswet gebieden
- Ecologische hoofdstructuur
- Mogelijke toekomstige bebouwing 2010-2030 bron: nieuwe kaart van Nederland
- AMK monumenten (I = hoog V = laag)
- Gemeentegrenzen 2011
- Waterschappen

© Eurosense B.V. 2010

Kaart ter informatie

FOTOTRACEKAART BEVERWIJK-WIJNGAARDEN (Up front project-Integrated Open Season)			
Opdrachtgever J. Onderstal	Ontwerper wijziging wijziging tracé	Consulent door Alterra, Wageningen	
Gevoegd door J.K. Kleinbekman Verwijderd door J.K. Kleinbekman	Schaal 1 : 5.000	Datum te algem. 04-06-2009	Datum wijziging 17-02-2012
Projectnummer I.10836.04	Nummer A-803-FTK5-41	Wijz. Nr. 8 ZK	Formaat A3
		Beheer & onderhoud Nee	

older



440500

440500

440000

440000

439500

439500

439000

439000

- Nieuw tracé A-803 Beverwijk-Wijngaarden met kilometrering
- Bestaande HT-leiding
- Bestaande RT-leiding
- Nieuwe afsluiterlocatie t.b.v. A-803
- Vogelrichtlijn gebieden
- Habitatrictlijn gebieden
- Natuurbeschermingswet gebieden
- Ecologische hoofdstructuur
- Mogelijke toekomstige bebouwing 2010-2030 bron: nieuwe kaart van Nederland
- AMK monumenten (I = hoog V = laag)
- Gemeentegrenzen 2011
- Waterschappen

0 50 100 150 200 Meters

© Eurosense B.V. 2010 Kaart t.b.v. informatie

FOTOTRACEKAART BEVERWIJK-WIJNGAARDEN (Up front project-integrated Open Season)					
Gasunie	Gedownload door:	J. Onderstal	Ontwerp/rij wijziging:	wijziging tracé	Gedownload door:
	Gepland door:	J.K. Kleinbekman J.K. Kleinbekman	Schaal:	1 : 5.000	04-06-2009
Projectnummer:	I.10836.04	Naam:	A-803-FTK5-42	Wijk no:	8 ZK
				Formaat:	A3
				Bebouw & onderhoud:	Nee
				Datum te wijzigen:	17-02-2012



- Nieuw tracé A-803 Beverwijk-Wijngaarden met kilometrerings
- Bestaande HT-leiding
- Bestaande RT-leiding
- Nieuwe afsluiterlocatie t.b.v. A-803
- Vogelrichtlijn gebieden
- Habitatrichtlijn gebieden
- Natuurbeschermingswet gebieden
- Ecologische hoofdstructuur
- Mogelijke toekomstige bebouwing 2010-2030 bron: nieuwe kaart van Nederland
- AMK monumenten (I = hoog V = laag)
- Gemeentegrenzen 2011
- Waterschappen

© Eurosense B.V. 2010 Kaart ter informatie

FOTOTRACEKAART BEVERWIJK-WIJNGAARDEN (Up front project-Integrated Open Season)					
Gebruik		Ontwerp		Wijziging	
J. Onderstal		J. Onderstal		Wijziging tracé	
Gepland door J.K. Kleinbekman J.K. Kleinbekman		Schaal 1 : 5.000		Datum te wijzigen 04-06-2009	
Projectnummer I.10836.04		Naam A-803-FTK5-43		Datum wijziging 17-02-2012	
		Wijk No 8 ZK		Formaat A3	
				Beleef & onderhoud Nee	

108000

108500

109000

437000

437000

436500

436500

436000

436000

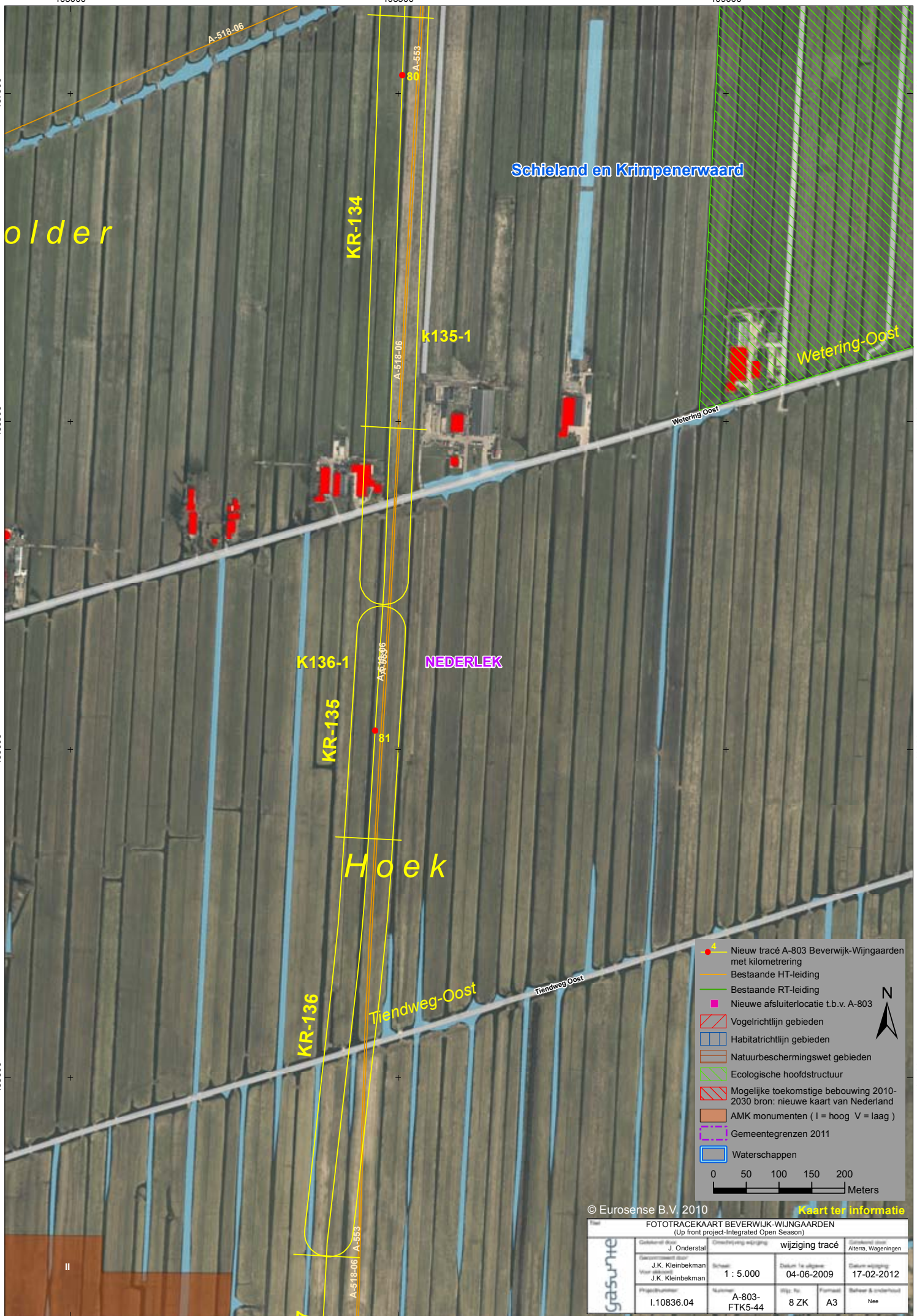
435500

435500

108000

108500

109000

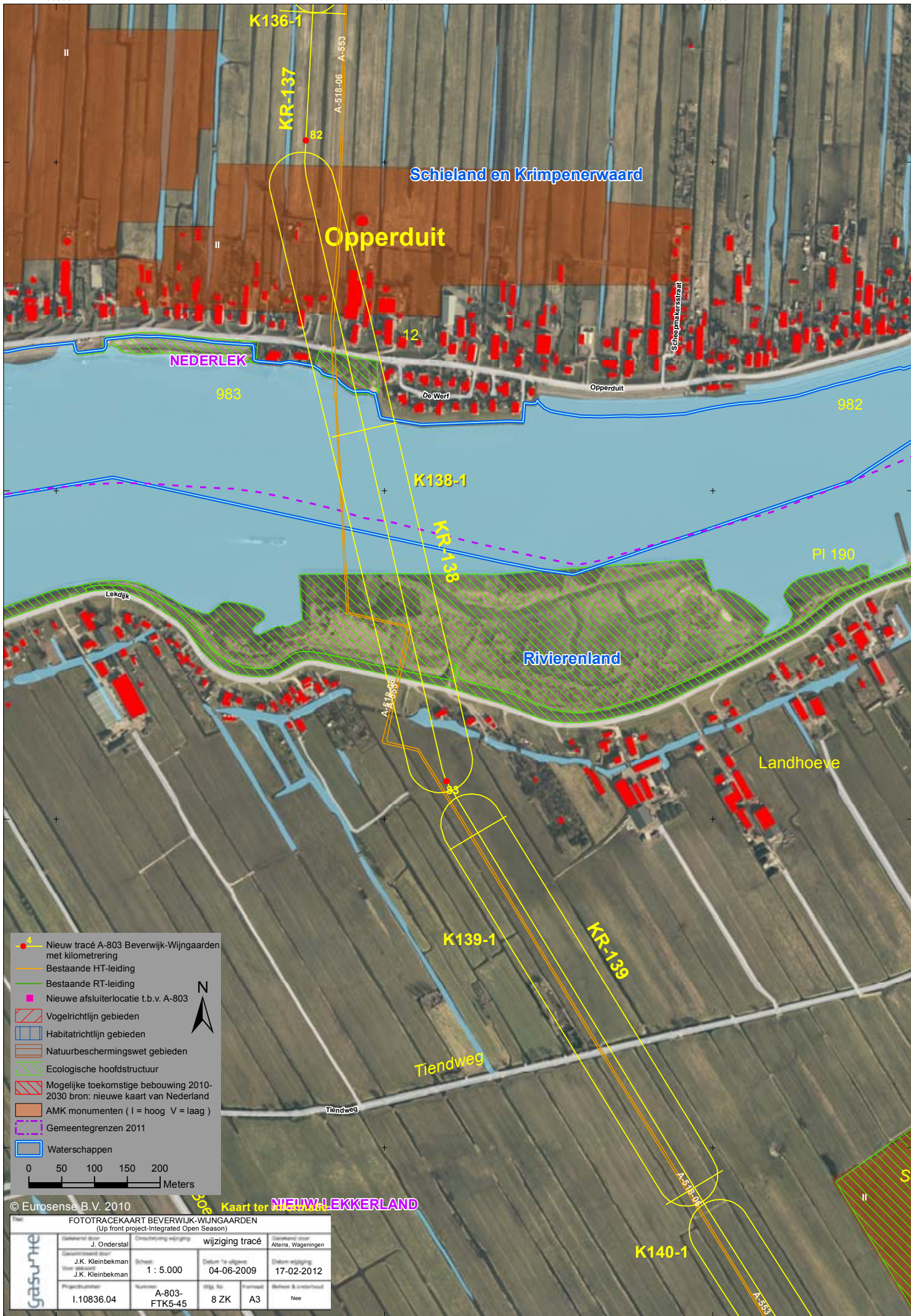


- Nieuw tracé A-803 Beverwijk-Wijngaarden met kilometrerings
- Bestaande HT-leiding
- Bestaande RT-leiding
- Nieuwe afsluiterlocatie t.b.v. A-803
- Vogelrichtlijn gebieden
- Habitatrictlijn gebieden
- Natuurbeschermingswet gebieden
- Ecologische hoofdstructuur
- Mogelijke toekomstige bebouwing 2010-2030 bron: nieuwe kaart van Nederland
- AMK monumenten (I = hoog V = laag)
- Gemeentegrenzen 2011
- Waterschappen

0 50 100 150 200 Meters

© Eurosense B.V. 2010 Kaart ter informatie

FOTOTRACEKAART BEVERWIJK-WIJNGAARDEN (Up front project-Integrated Open Season)					
Gasunie	Gebruikelijk door: J.K. Kleinbekman J.K. Kleinbekman		Ondersteuning wijziging: Schiedam 1 : 5.000		Wijziging tracé: 04-06-2009
	Projectnummer: I.10836.04		Naam: A-803-FTK5-44	Wijk no: 8 ZK	Formaat: A3
					Datum wijziging: 17-02-2012
					Beheer & onderhoud: Nee



- Nieuw tracé A-803 Beverwijk-Wijngaarden met kilometrerings
- Bestaande HT-leiding
- Bestaande RT-leiding
- Nieuwe afsluiterlocatie t.b.v. A-803
- Vogelrichtlijn gebieden
- Habitatrichtlijn gebieden
- Natuurbeschermingswet gebieden
- Ecologische hoofdstructuur
- Mogelijke toekomstige bebouwing 2010-2030 bron: nieuwe kaart van Nederland
- AMK monumenten (I = hoog V = laag)
- Gemeentegrenzen 2011
- Waterschappen

0 50 100 150 200 Meters

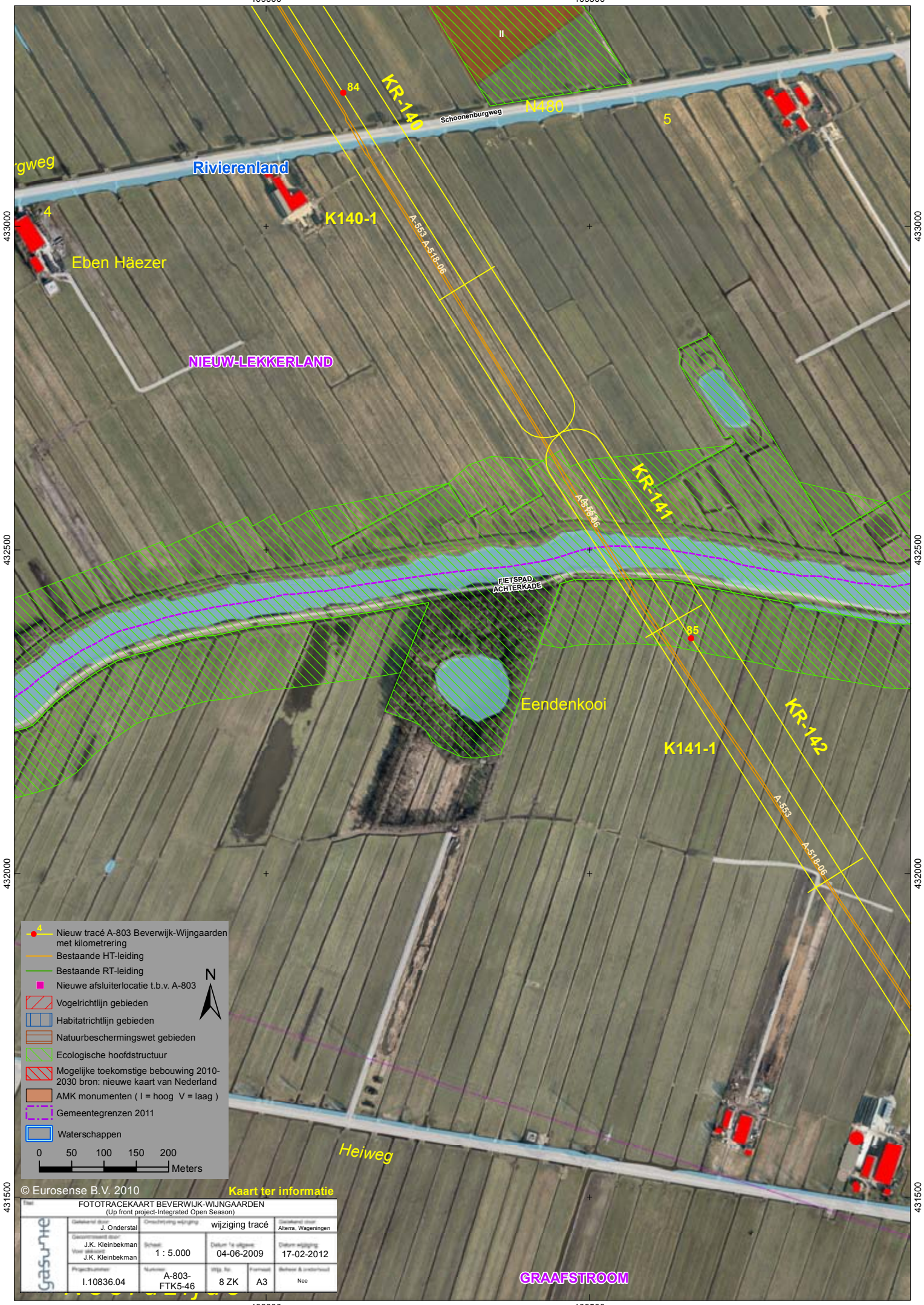
© Eurosense B.V. 2010

Kaart ter illustratie NIEUW LEKKERLAND

FOTOTRACEKAART BEVERWIJK-WIJNGAARDEN (Up front project-integrated Open Season)				
Gedownload door J. Onderstal	Omschrijving wijziging wijziging tracé		Gedownload door Altera, Wageningen	
	Gedownload door J.K. Kleinbekman Van afsluiter J.K. Kleinbekman	Schaal 1 : 5.000	Datum te wijzigen 04-06-2009	Datum wijziging 17-02-2012
Projectnummer I.10836.04	Nummer A-803-FTK5-45	WZJ nr 8 ZK	Permuut A3	Bebouw & onderhoud Nee

109000

109500



433000

433000

432500

432500

432000

432000

431500

431500

- Nieuw tracé A-803 Beverwijk-Wijngaarden met kilometrering
- Bestaande HT-leiding
- Bestaande RT-leiding
- Nieuwe afsluiterlocatie t.b.v. A-803
- Vogelrichtlijn gebieden
- Habitatrictlijn gebieden
- Natuurbeschermingswet gebieden
- Ecologische hoofdstructuur
- Mogelijke toekomstige bebouwing 2010-2030 bron: nieuwe kaart van Nederland
- AMK monumenten (I = hoog V = laag)
- Gemeentegrenzen 2011
- Waterschappen

0 50 100 150 200 Meters



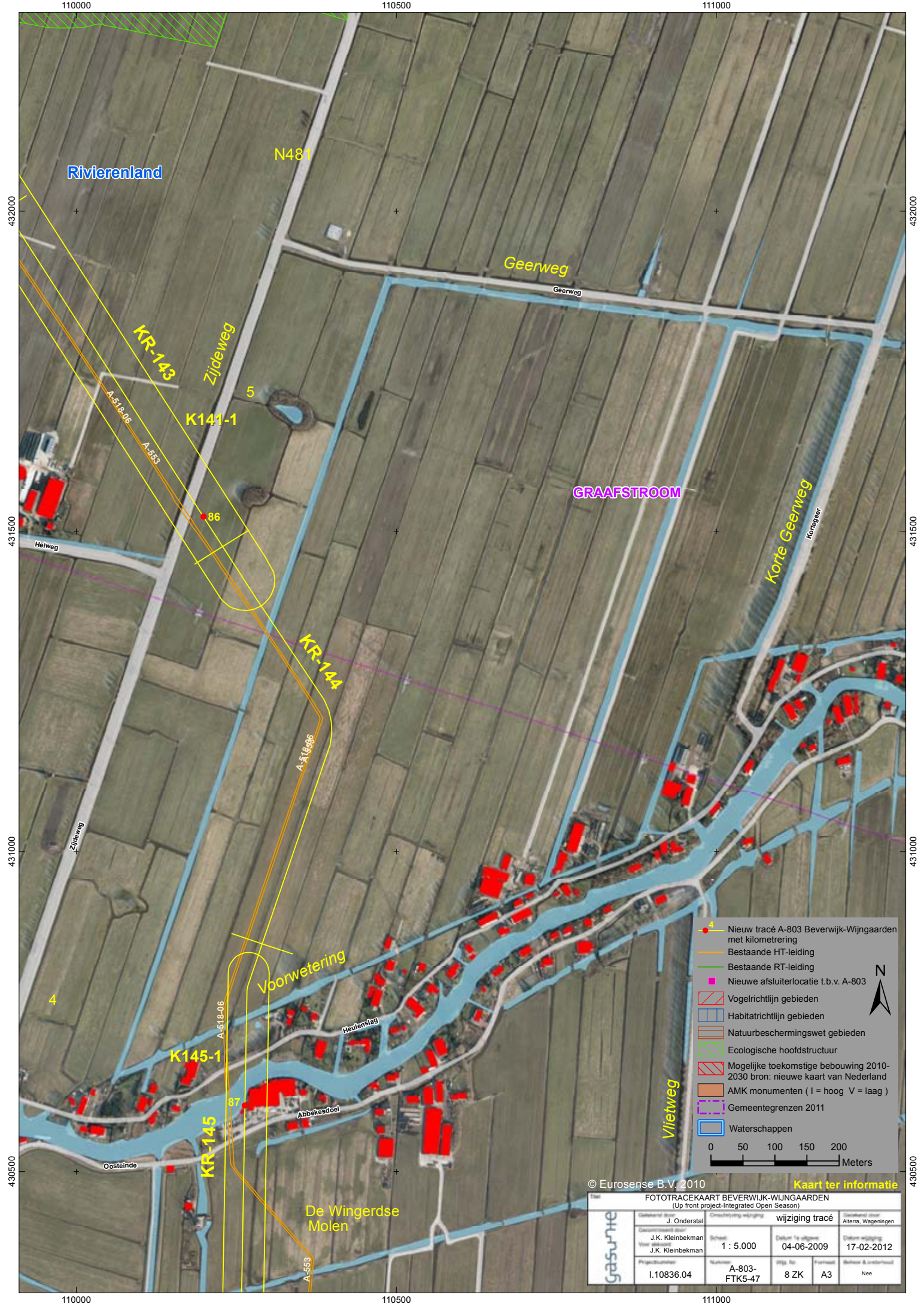
© Eurosense B.V. 2010 **Kaart ter informatie**

FOTOTRACEKAART BEVERWIJK-WIJNGAARDEN (Up front project-integrated Open Season)			
	Gedownload door J. Onderstal	Omschrijving wijziging wijziging tracé	Gedownload door Altera, Wageningen
Gemaakt door J.K. Kleinbekman Van afkomst J.K. Kleinbekman	Schaal 1 : 5.000	Datum te wijzigen 04-06-2009	Datum wijziging 17-02-2012
Projectnummer I.10836.04	Nummer A-803-FTK5-46	WZK nr 8 ZK	Formaat A3
Beheer & onderhoud Nee			

GRAAFSTROOM

109000

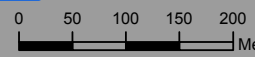
109500



432000
431500
431000
430500

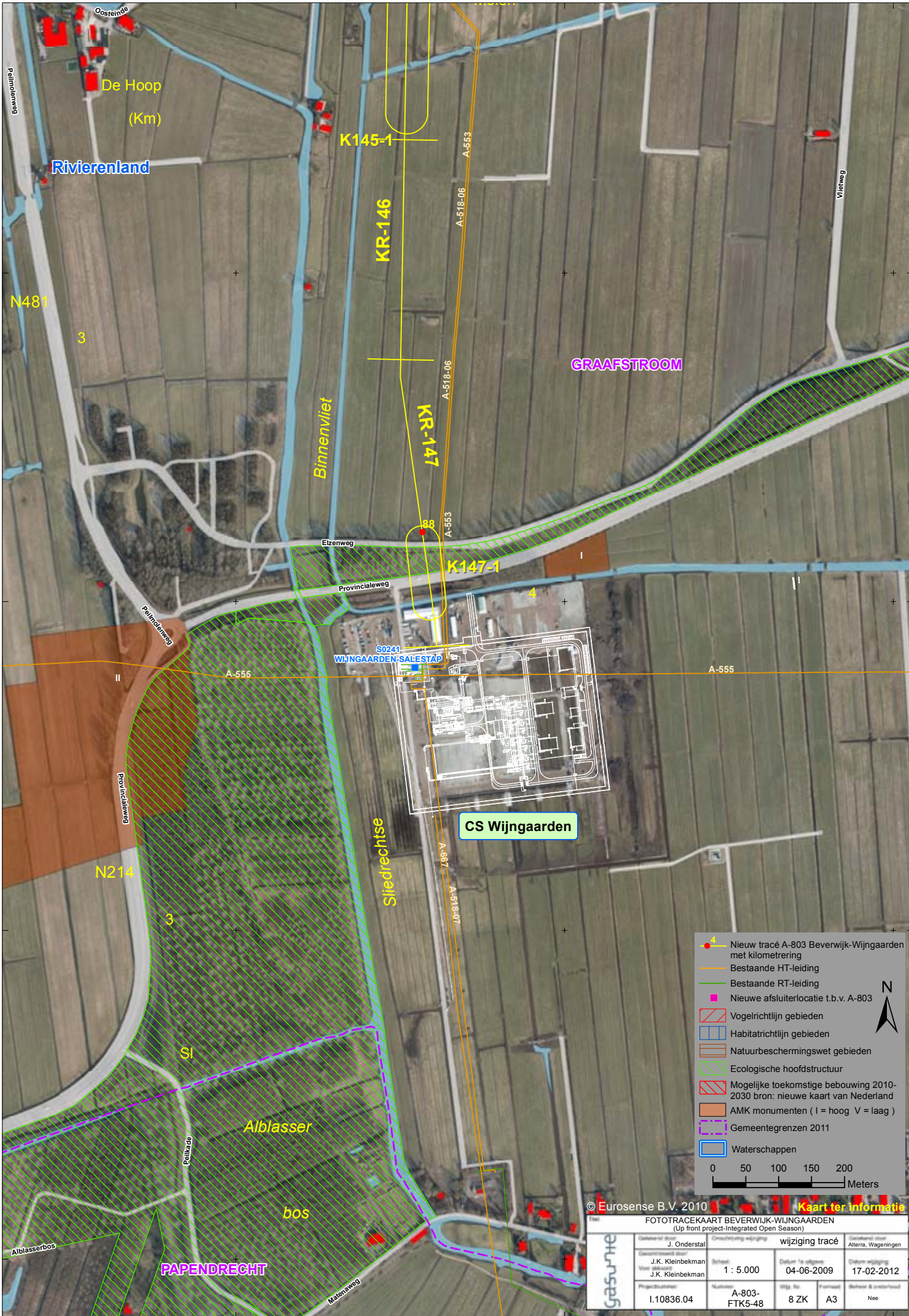
432000
431500
431000
430500

- Nieuw tracé A-803 Beverwijk-Wijngaarden met kilometering
- Bestaande HT-leiding
- Bestaande RT-leiding
- Nieuwe afsluiterlocatie t.b.v. A-803
- Vogelrichtlijn gebieden
- Habitatrichtlijn gebieden
- Natuurbeschermingswet gebieden
- Ecologische hoofdstructuur
- Mogelijke toekomstige bebouwing 2010-2030 bron: nieuwe kaart van Nederland
- AMK monumenten (1 = hoog V = laag)
- Gemeentegrenzen 2011
- Waterschappen



© Eurosense B.V. 2010 Kaart ter informatie

FOTOTRACEKAART BEVERWIJK-WIJNGAARDEN (Up front project-Integrated Open Season)					
Gedetailleerd door J.K. Kleinbekman Voor de kaart J.K. Kleinbekman	Omschrijving wijziging School	wijziging tracé		Gedetailleerd door Alterra, Wageningen	
		1 : 5.000	Datum te wijzigen 04-06-2009	Datum wijziging 17-02-2012	
Projectnummer I.10836.04	Naam A-803-FTK5-47	Wijk nr. 8 ZK	Formaat A3	Beleef & proefhoud Nee	



- 4 Nieuw tracé A-803 Beverwijk-Wijngaarden met kilometering
- Bestaande HT-leiding
- Bestaande RT-leiding
- Nieuwe afsluiterlocatie t.b.v. A-803
- Vogelrichtlijn gebieden
- Habitatrichtlijn gebieden
- Natuurbeschermingswet gebieden
- Ecologische hoofdstructuur
- Mogelijke toekomstige bebouwing 2010-2030 bron: nieuwe kaart van Nederland
- AMK monumenten (I = hoog V = laag)
- Gemeentegrenzen 2011
- Waterschappen

N

0 50 100 150 200

Meters

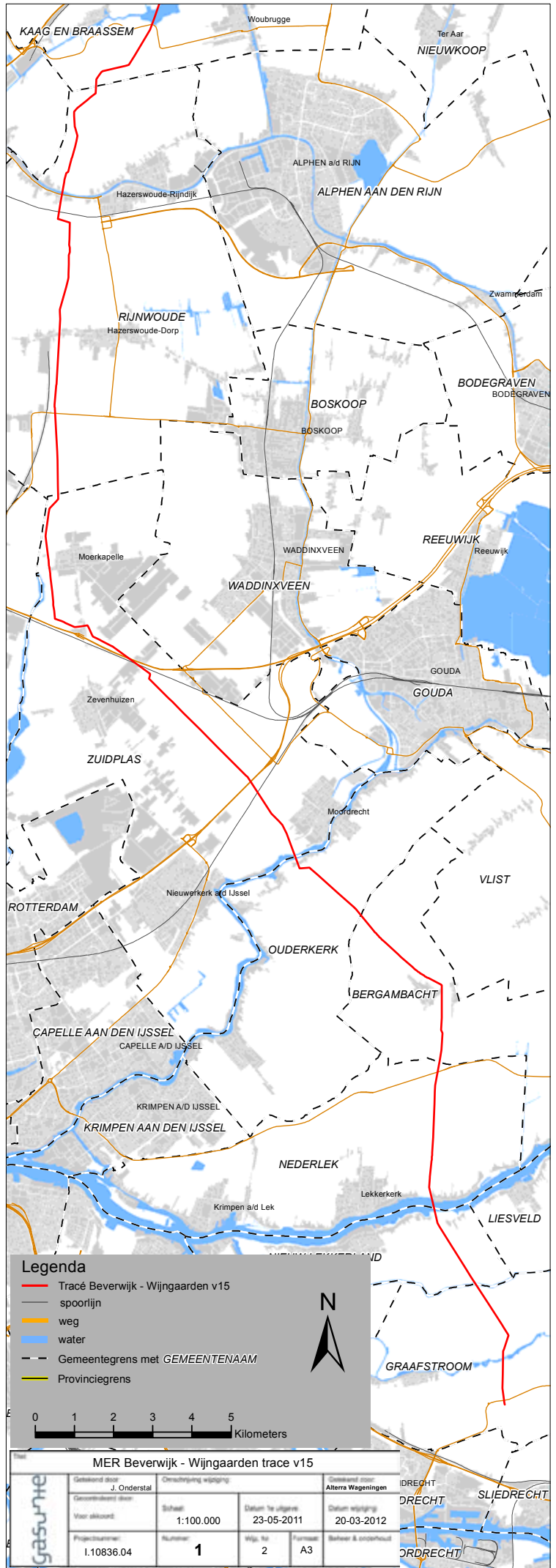
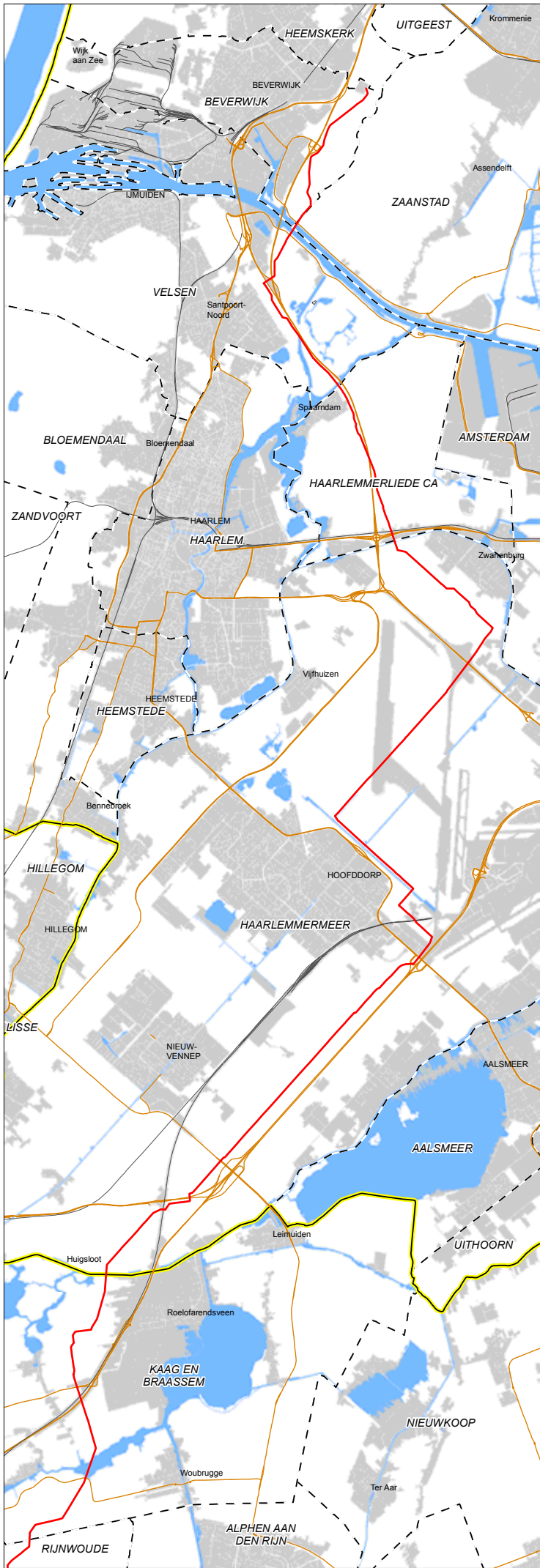
© Eurosense B.V. 2010 Kaart ter informatie

FOTOTRACEKAART BEVERWIJK-WIJNGAARDEN
(Up front project-Integrated Open Season)

Gedetailleerd door J.K. Kleinbekman	Omschrijving wijziging wijziging tracé	Gedetailleerd door Alterra, Wageningen
Voor de kaart J.K. Kleinbekman	Schaal 1 : 5.000	Datum toelichting 04-06-2009
Projectnummer I.10836.04	Namen A-803-FTK5-48	Datum wijziging 17-02-2012
	Wijk no. 8 ZK	Beleef & product Nee
	Formaat A3	

430000
429500
429000
428500

430000
429500
429000
428500

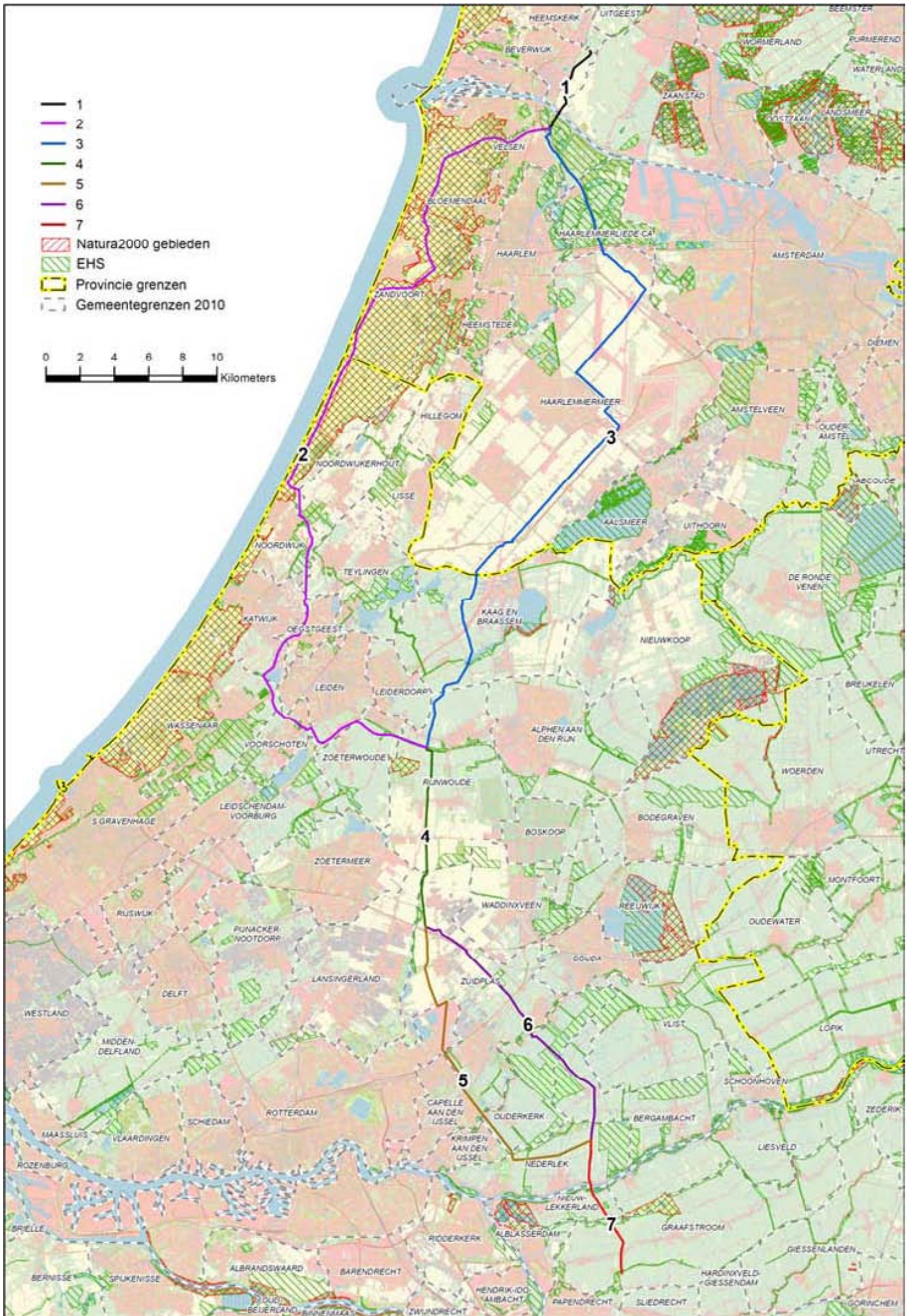


- Legenda**
- Tracé Beverwijk - Wijngaarden v15
 - spoorlijn
 - weg
 - water
 - Gemeentegrens met GEMEENTENAAM
 - Provinciegrens



0 1 2 3 4 5
Kilometers

MER Beverwijk - Wijngaarden trace v15				
gasunie	Gebied door	Omschrijving wijziging		Gebied door
	Geocoördinaat door	Staat	Datum te wijzigen	Datum wijziging
	Voor afbeelding	1:100.000	23-05-2011	20-03-2012
	Projectnummer	1	Wg. nr	Formaat
	1.10836.04		2	A3
				Beleef & onderhoud



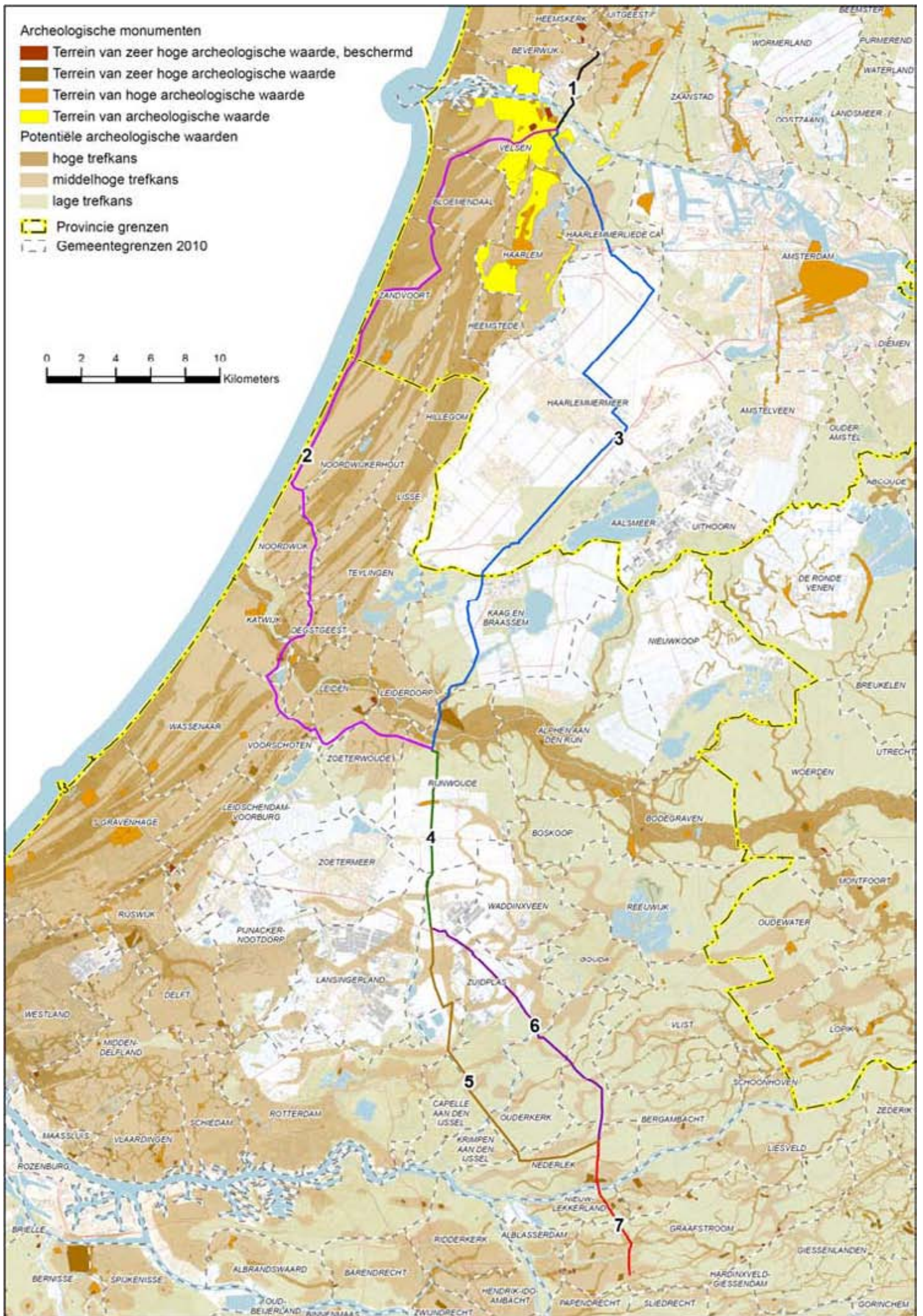
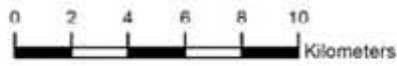
Archeologische monumenten

- Terrein van zeer hoge archeologische waarde, beschermd
- Terrein van zeer hoge archeologische waarde
- Terrein van hoge archeologische waarde
- Terrein van archeologische waarde

Potentiële archeologische waarden

- hoge trefkans
- middelhoge trefkans
- lage trefkans

- Provincie grenzen
- Gemeentegrenzen 2010



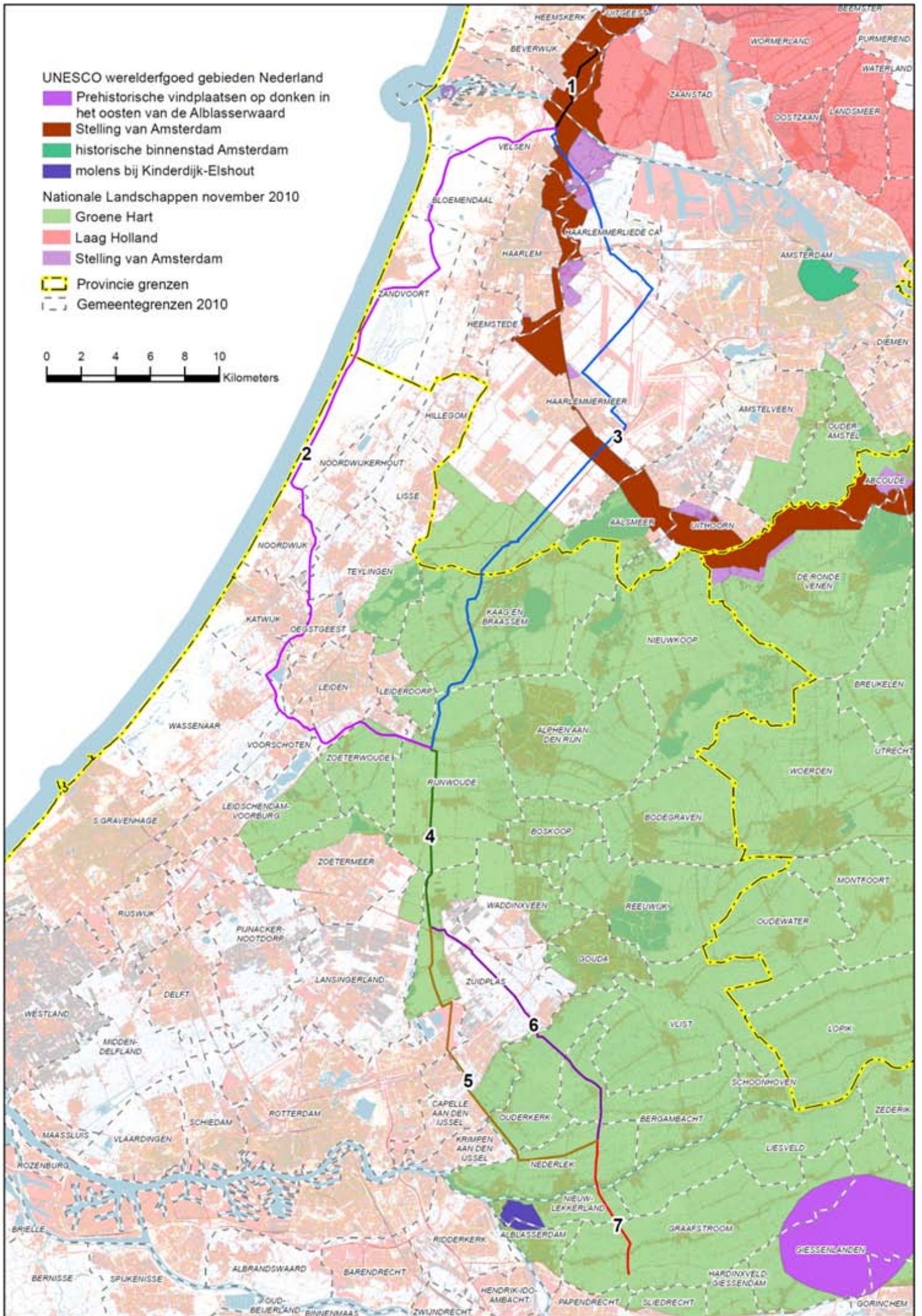
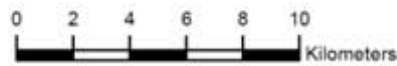
UNESCO werelderfgoed gebieden Nederland

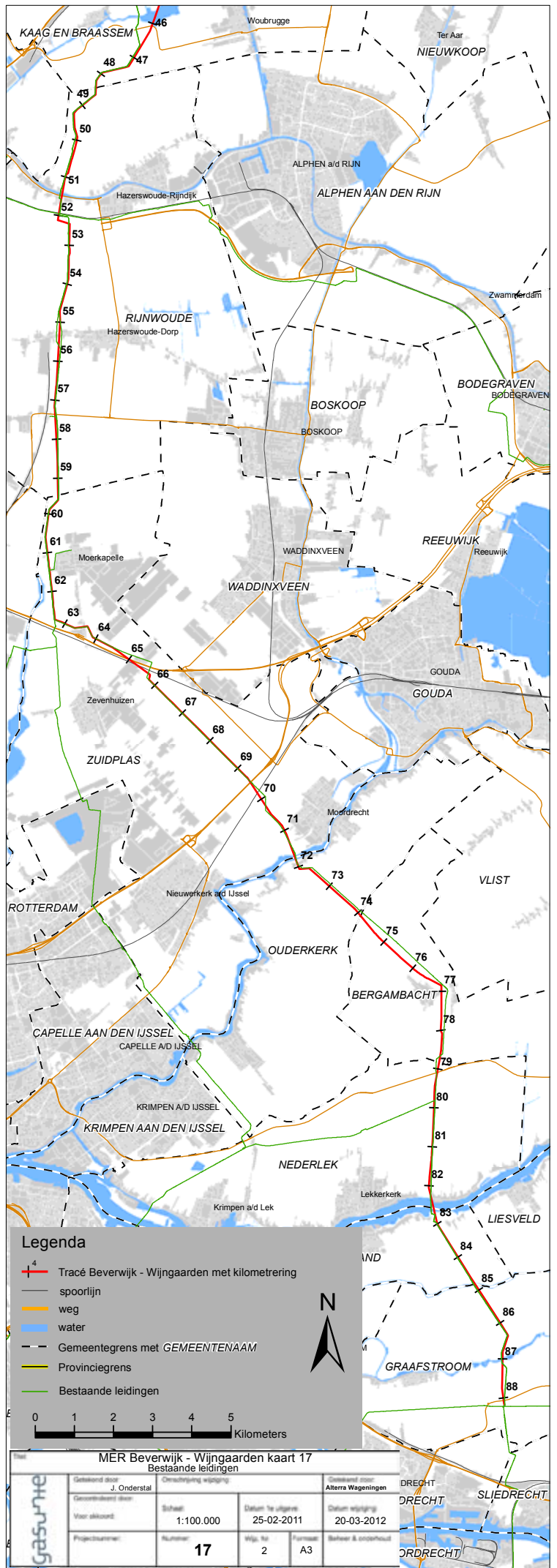
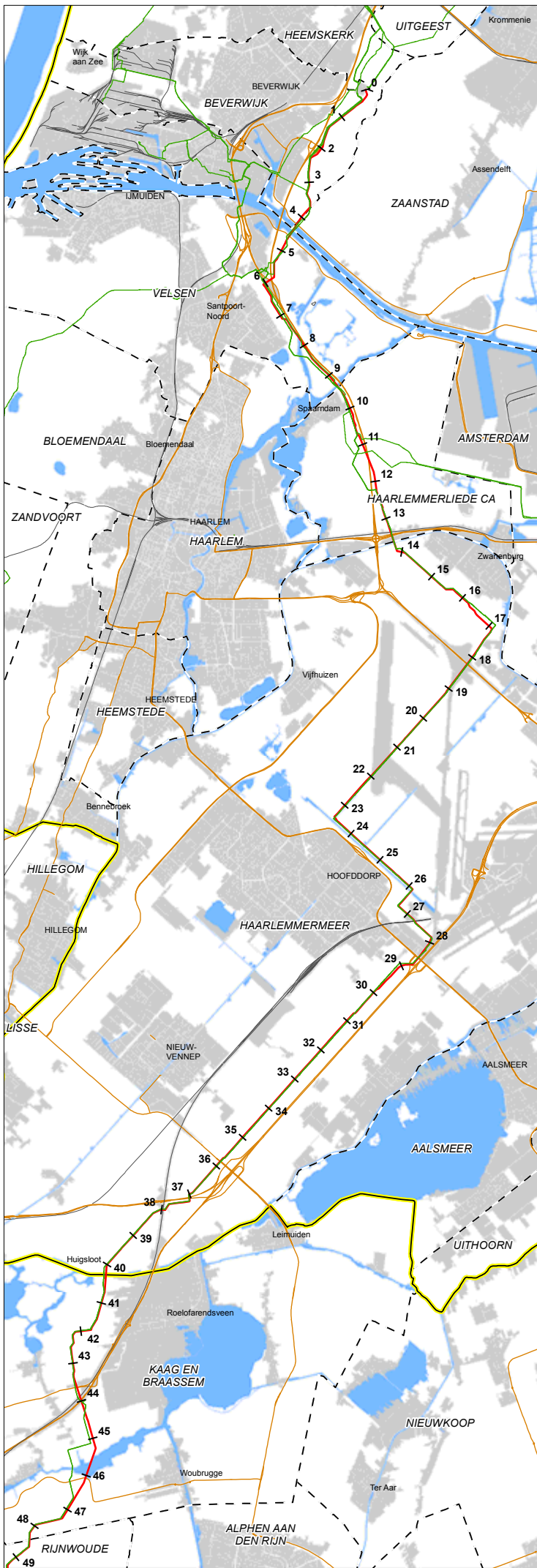
- Prehistorische vindplaatsen op donken in het oosten van de Alblasserwaard
- Stelling van Amsterdam
- historische binnenstad Amsterdam
- molens bij Kinderdijk-Elshout

Nationale Landschappen november 2010

- Groene Hart
- Laag Holland
- Stelling van Amsterdam

- Provincie grenzen
- Gemeentegrenzen 2010





Legenda

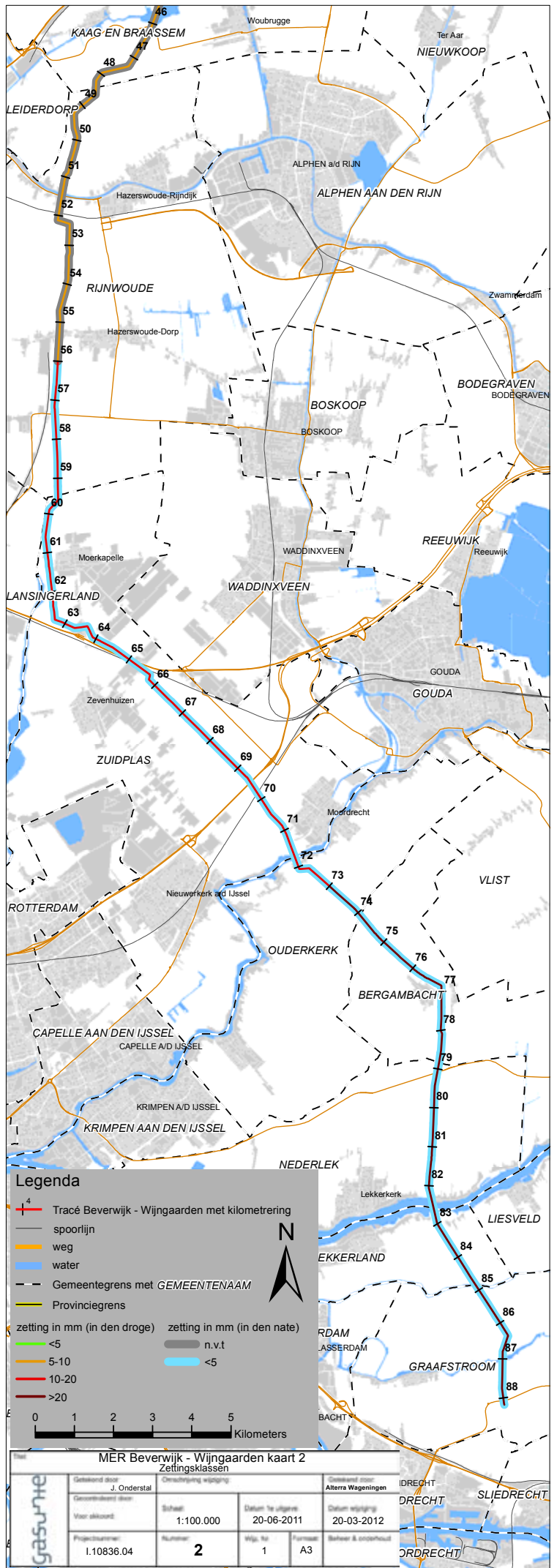
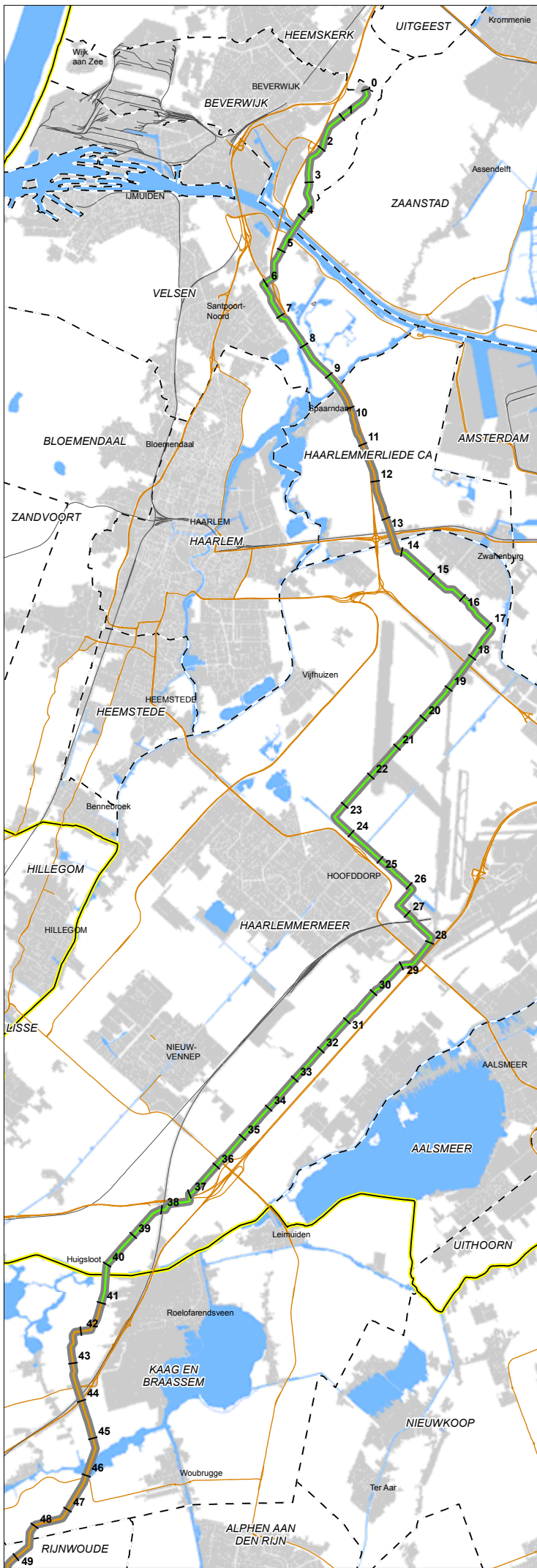
- 4 Tracé Beverwijk - Wijngaarden met kilometrerig
- spoorlijn
- weg
- water
- Gemeentegrens met GEMEENTENAAM
- Provinciegrens
- Bestaande leidingen



0 1 2 3 4 5
Kilometers

MÉR Beverwijk - Wijngaarden kaart 17
Bestaande leidingen

gasunie	Gepland door	J. Onderstal	Overzichtiging wijziging	Gepland door	Alterra Wageningen	
	Gepland door			DRECHT	DRECHT	
	Voor schaal	1:100.000	Datum te zijner	25-02-2011	Datum wijziging	20-03-2012
	Projectnummer	17	Wg. nr	2	Formaat	A3



Legenda

- Tracé Beverwijk - Wijngaarden met kilometrering
- spoorlijn
- weg
- water
- Gemeentegrens met GEMEENTENAAM
- Provinciegrens

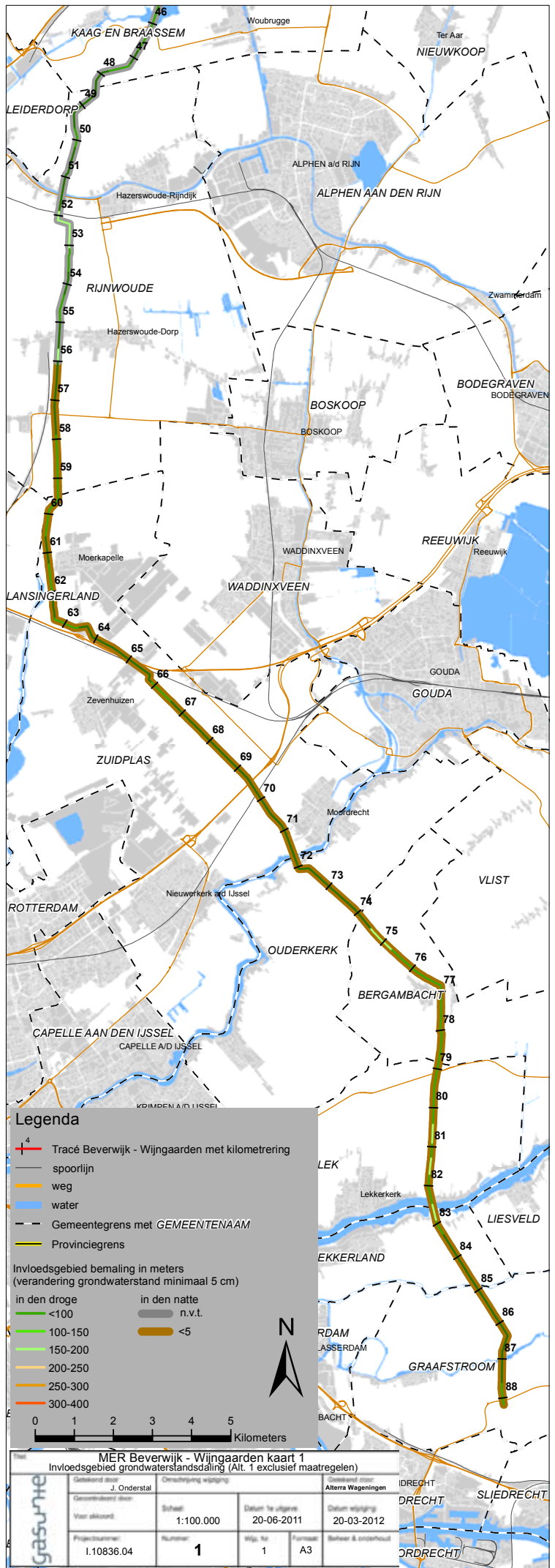
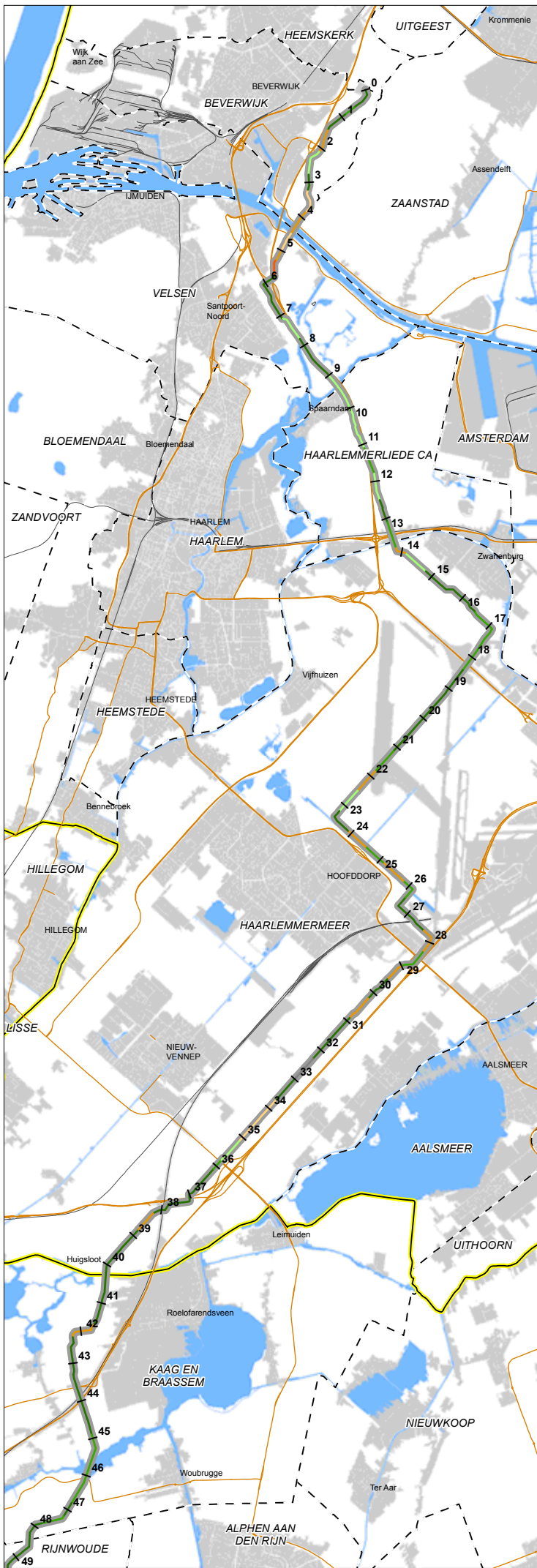
zetting in mm (in den droge) zetting in mm (in den nate)

- <5
- 5-10
- 10-20
- >20
- n.v.t
- <5

0 1 2 3 4 5 Kilometers

MER Beverwijk - Wijngaarden kaart 2
Zettingsklassen

GASNE	Gefabriceerd door	J. Onderstal	Ontwerprijc wijziging	Gefabriceerd door	Alterra Wageningen
	Gegevensbron door			IDRECHT	
	Voor afbeelding	Schaal:	1:100.000	Datum te zijner	20-06-2011
	Projectnummer:	Nummer:	1.10836.04	Datum wijziging	20-03-2012
		Wg. nr.	1	Formaat	A3
				Beleef & openbaar	



Legenda

- Tracé Beverwijk - Wijngaarden met kilometreling
- spoorlijn
- weg
- water
- Gemeentegrens met GEMEENTENAAM
- Provinciegrens

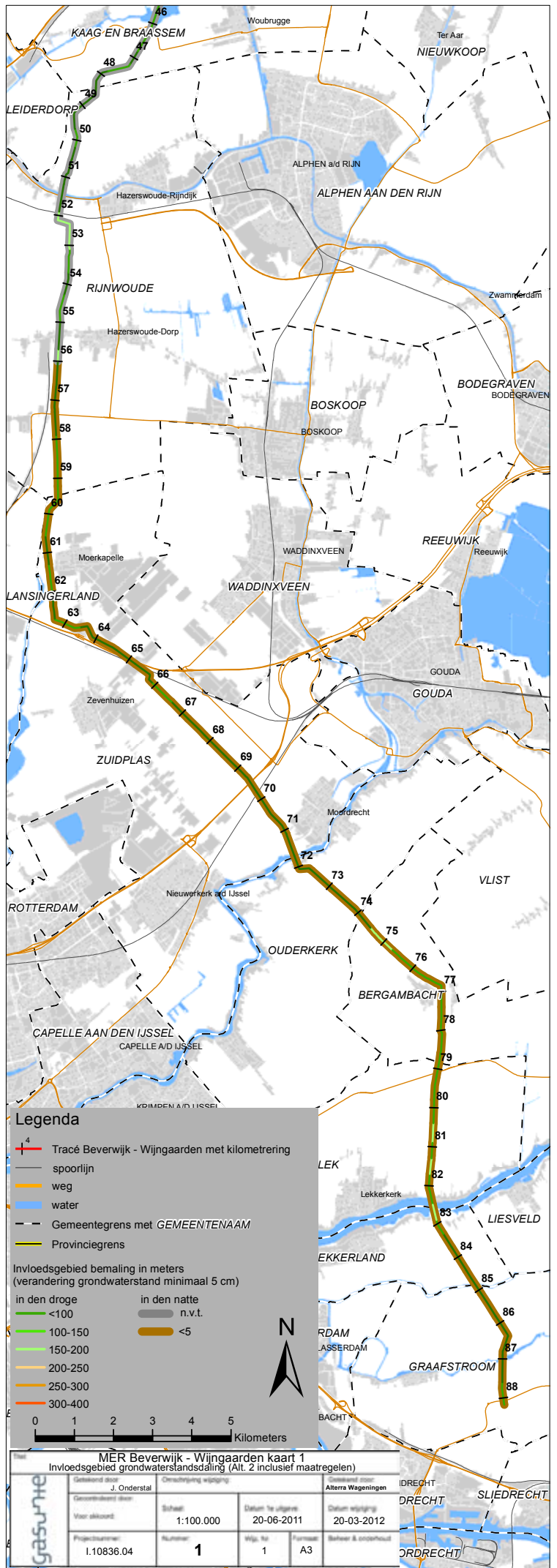
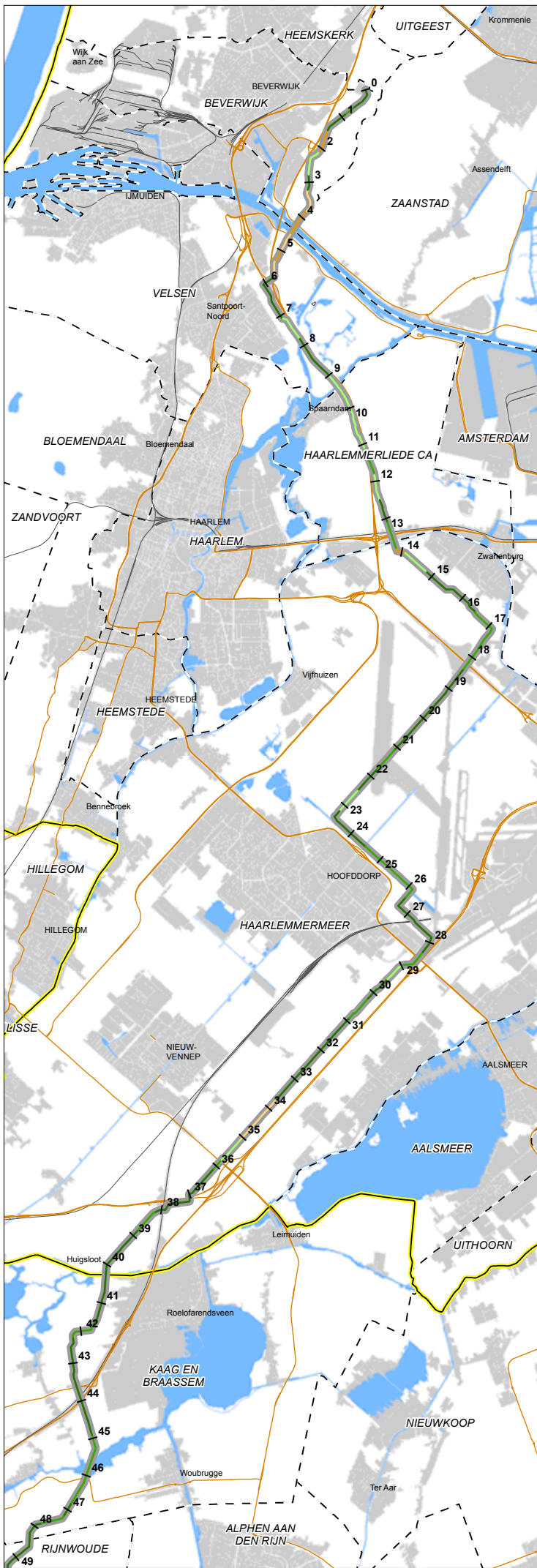
Invoedsgebied bemaling in meters (verandering grondwaterstand minimaal 5 cm)

in den droge	in den natte
<100	n.v.t.
100-150	<5
150-200	
200-250	
250-300	
300-400	

0 1 2 3 4 5 Kilometers

MER Beverwijk - Wijngaarden kaart 1
Invoedsgebied grondwaterstandsdaaling (Aft. 1 exclusief maatregelen)

	Geslacht	J. Onderstal	Onderzoeker	Alterra Wageningen	IDRECHT	
	Gebruiksdoel	Overstroomingswijdte			DRECHT	
	Voor afbeelding	Schaal	1:100.000	Datum te zijner	20-06-2011	SLIEDRECHT
	Projectnummer	Nummer	1	Datum wijziging	20-03-2012	ORDRECHT
			Wg. nr.	1		
			Formaat	A3		



Legenda

- Tracé Beverwijk - Wijngaarden met kilometreering
- spoorlijn
- weg
- water
- Gemeentegrens met GEMEENTENAAM
- Provinciegrens

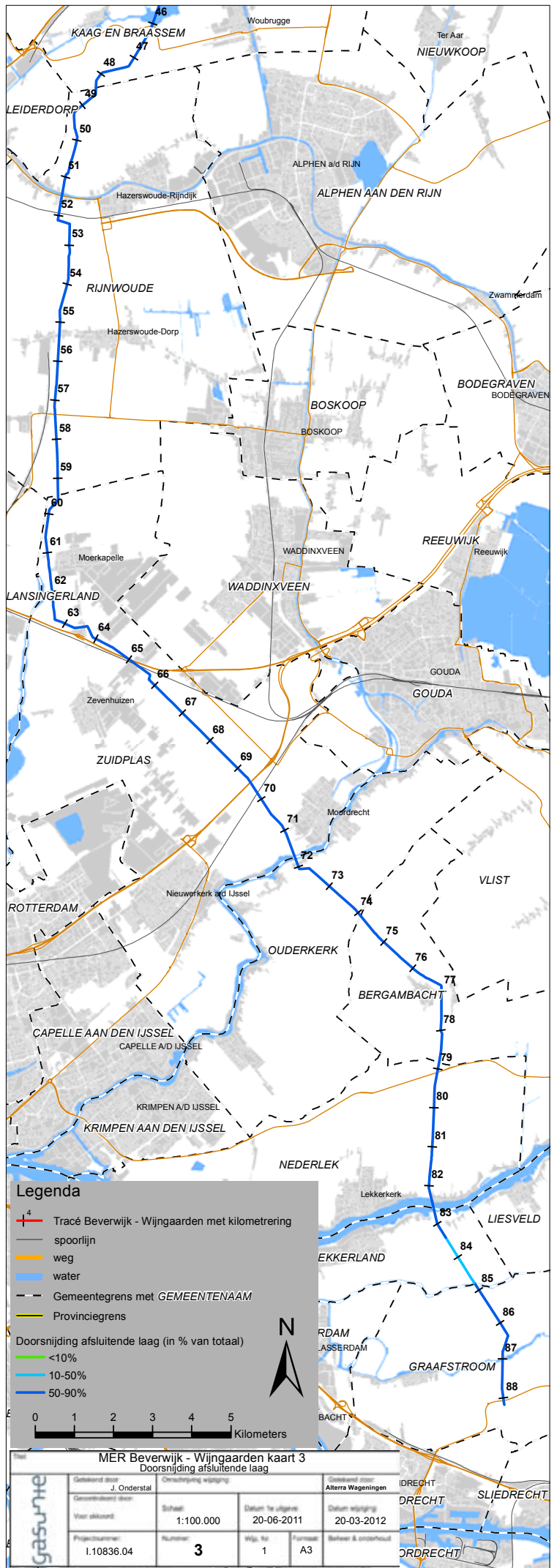
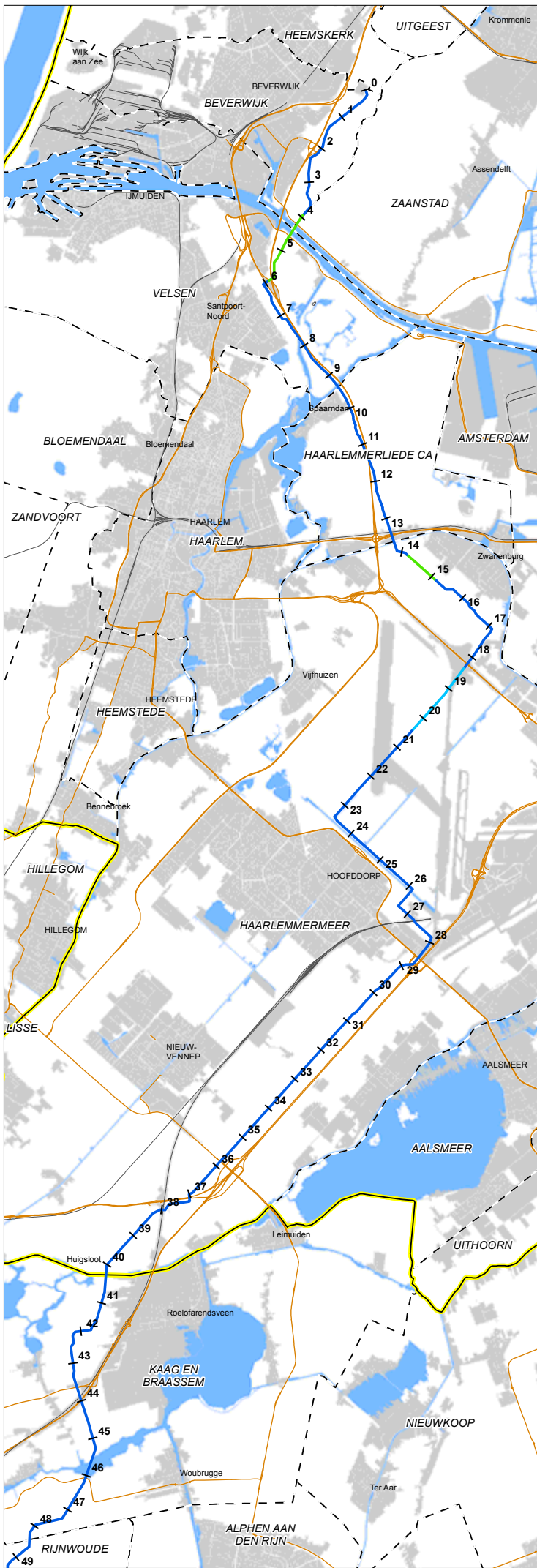
Invoedsgebied bemaling in meters (verandering grondwaterstand minimaal 5 cm)

in den droge	in den natte
<100	n.v.t.
100-150	<5
150-200	
200-250	
250-300	
300-400	

0 1 2 3 4 5 Kilometers

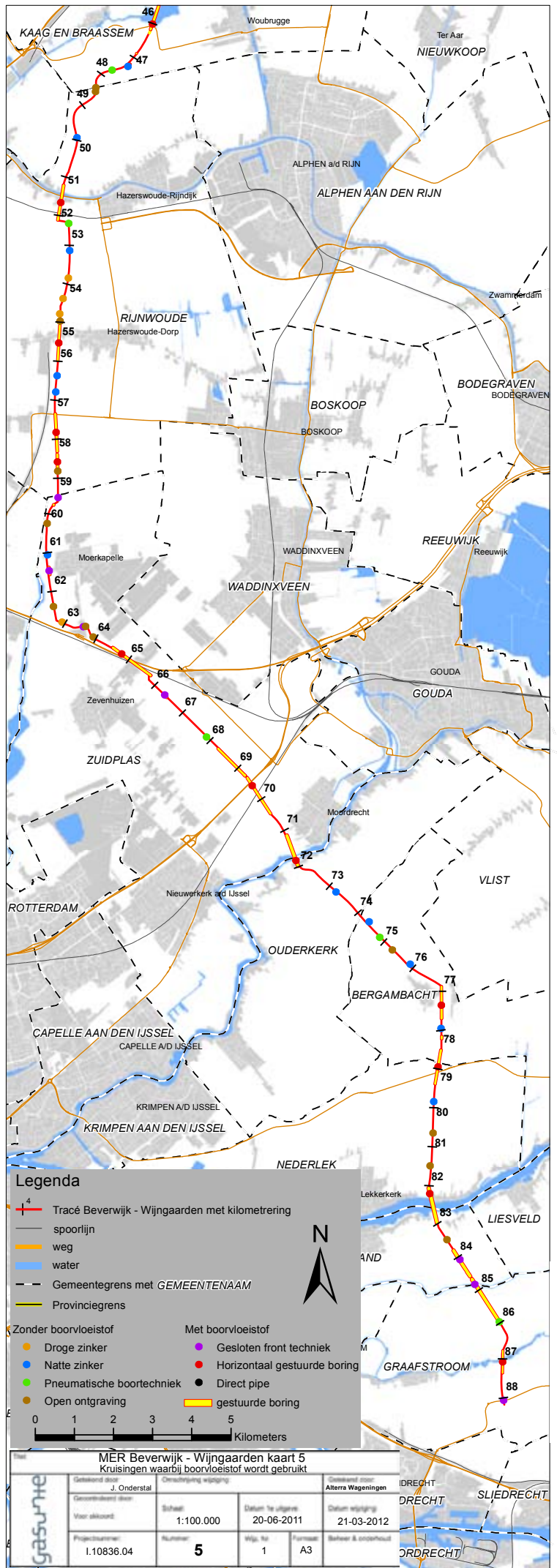
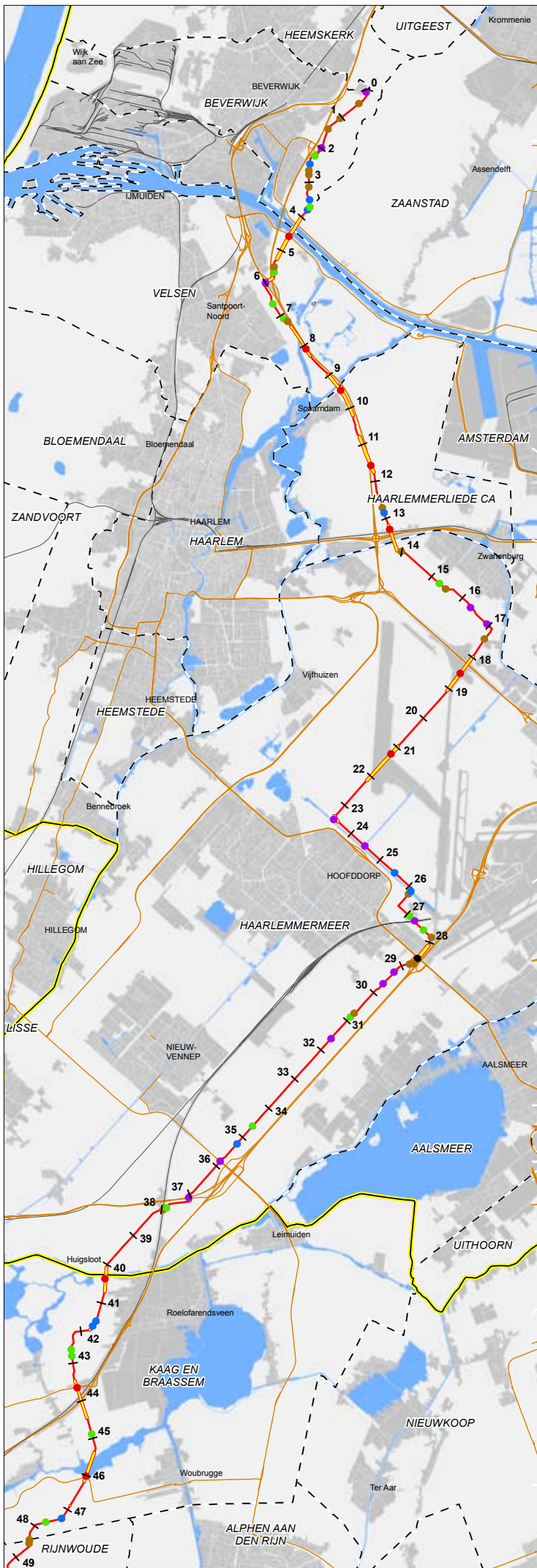
MER Beverwijk - Wijngaarden kaart 1
Invoedsgebied grondwaterstandsdaaling (Aft. 2 inclusief maatregelen)

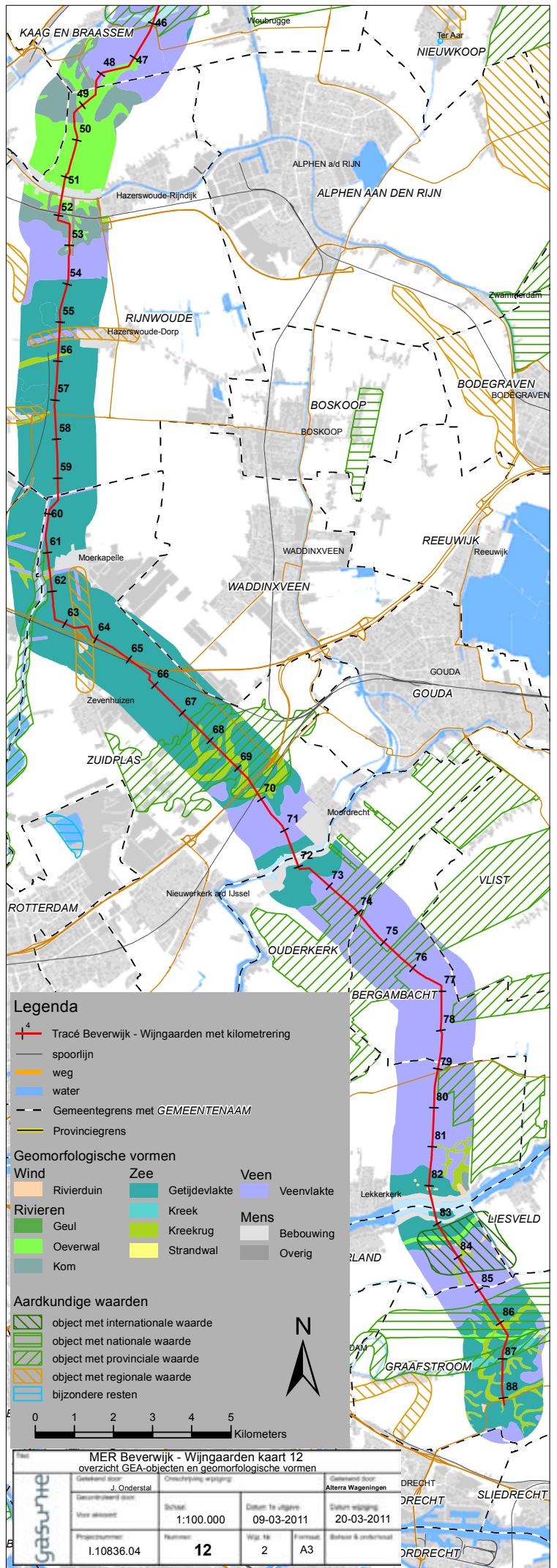
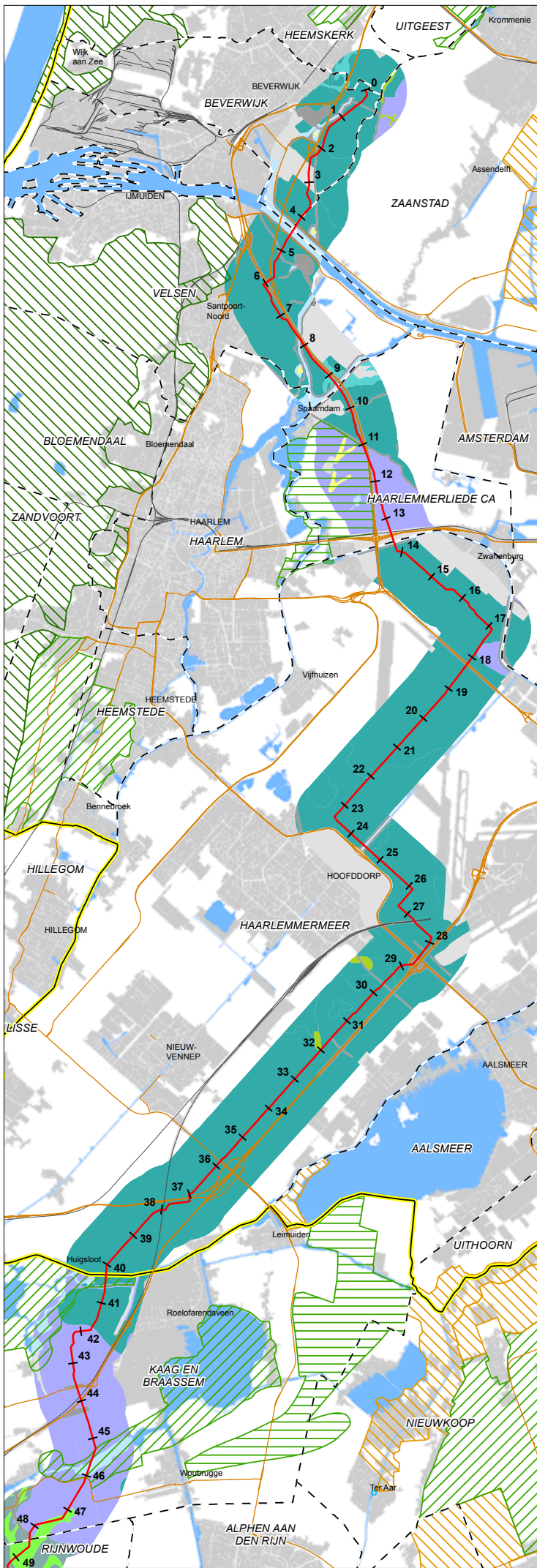
	Gepland door	J. Onderstal	Onderzoek/waagplan			
	Gepland door					
	Voor schaal		Schaal	1:100.000	Datum te zijner	20-06-2011
	Projectnummer	I.10836.04	Nummer	1	Formaat	A3
				Datum waagplan	20-03-2012	
				Beleef & openbaar		



MER Beverwijk - Wijngaarden kaart 3
Doorsnijding afsluitende laag

gasunie	Gefabriceerd door	J. Onderstal	Ontwerprijp wijziging	Gefabriceerd door	Alterra Wageningen	IDRECHT
	Geplaatst door			Datum te wijzigen	20-03-2012	DRECHT
	Voor schaal	1:100.000	Datum te wijzigen	20-06-2011		SLIEDRECHT
	Projectnummer	1.10836.04	Nummer	3	Wg. nr	1
					Formaat	A3
					Beleef & openbaar	ORDRECHT





Legenda


- Tracé Beverwijk - Wijngaarden met kilometrerings
- spoorlijn
- weg
- water
- Gemeentegrens met GEMEENTENAAM
- Provinciegrens

Geomorfologische vormen

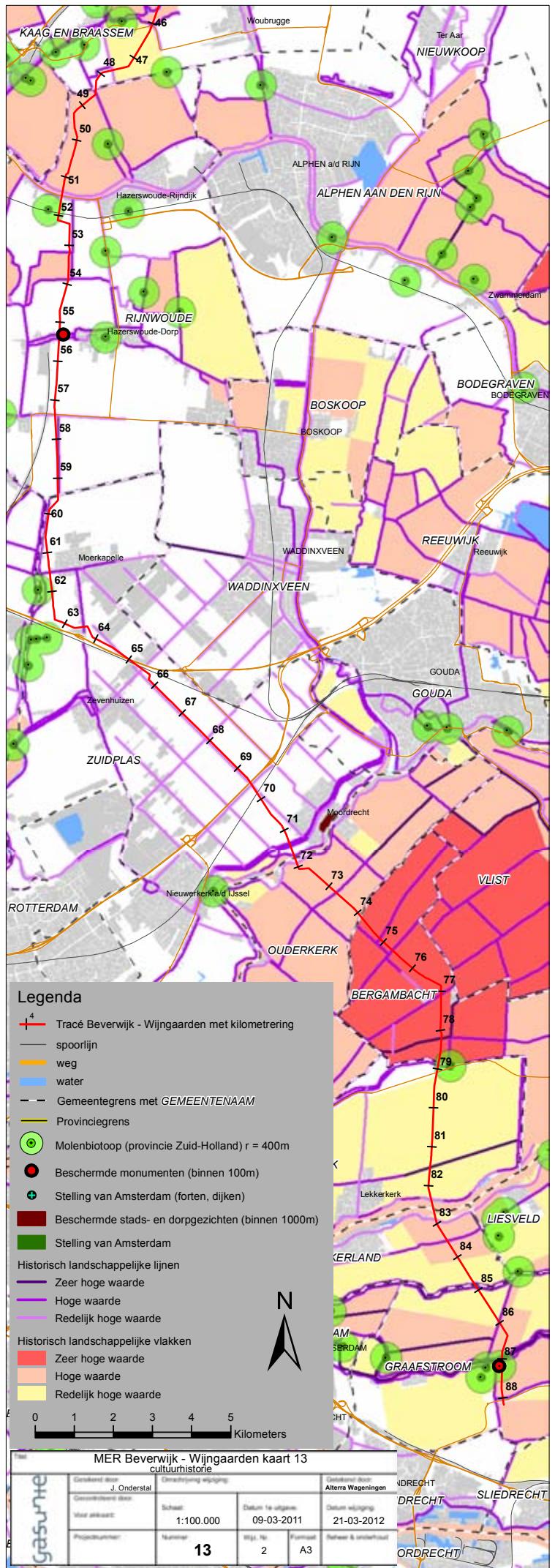
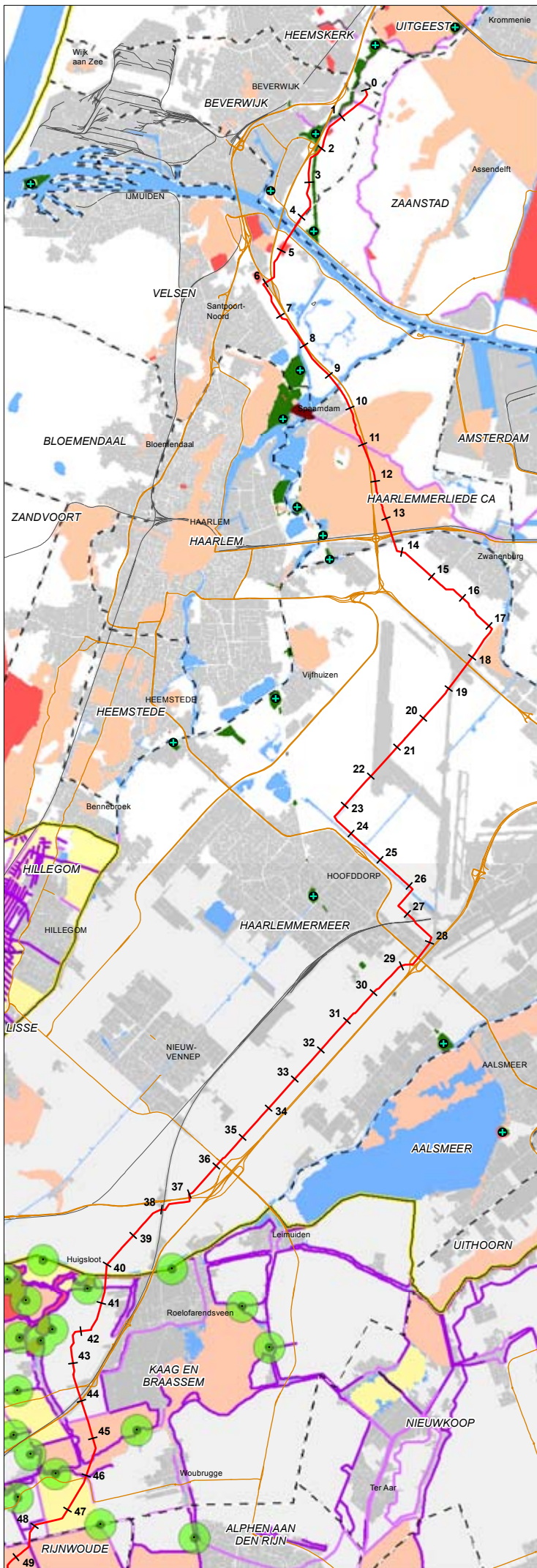
- | | | |
|------------|--------------|------------|
| Wind | Zee | Veen |
| Rivierduin | Getijdvlakte | Veenvlakte |
| Rivieren | Kreek | Mens |
| Geul | Kreekrug | Bebouwing |
| Oeverwal | Strandwal | Overig |
| Kom | | |

Aardkundige waarden

- object met internationale waarde
- object met nationale waarde
- object met provinciale waarde
- object met regionale waarde
- bijzondere resten



MER Beverwijk - Wijngaarden kaart 12			
overzicht GEA-objecten en geomorfologische vormen			
	Ontwikkeld door	J. Onderstal	Ontwerprijke omgeving
	Gepland door	Alterra Wageningen	DRECHT
Uitgevoerd door	Schaaf	Datum 1e uitgave	09-03-2011
Voor schied	1:100.000	Datum wijziging	20-03-2011
Projectnummer	I.10836.04	Weg. Nr.	2
		Formaat	A3
		Beoord. & ondert.	
			DRECHT
			SLIEDRECHT
			ORDRECHT



Legenda

- Tracé Beverwijk - Wijngaarden met kilometrerings
- spoorlijn
- weg
- water
- Gemeentegrens met GEMEENTENAAM
- Provinciegrens
- Molenbiotoop (provincie Zuid-Holland) r = 400m
- Beschermd monumenten (binnen 100m)
- Stelling van Amsterdam (forten, dijken)
- Beschermd stads- en dorpegezichten (binnen 1000m)
- Stelling van Amsterdam

Historisch landschappelijke lijnen

- Zeer hoge waarde
- Hoge waarde
- Redelijk hoge waarde

Historisch landschappelijke vlakken

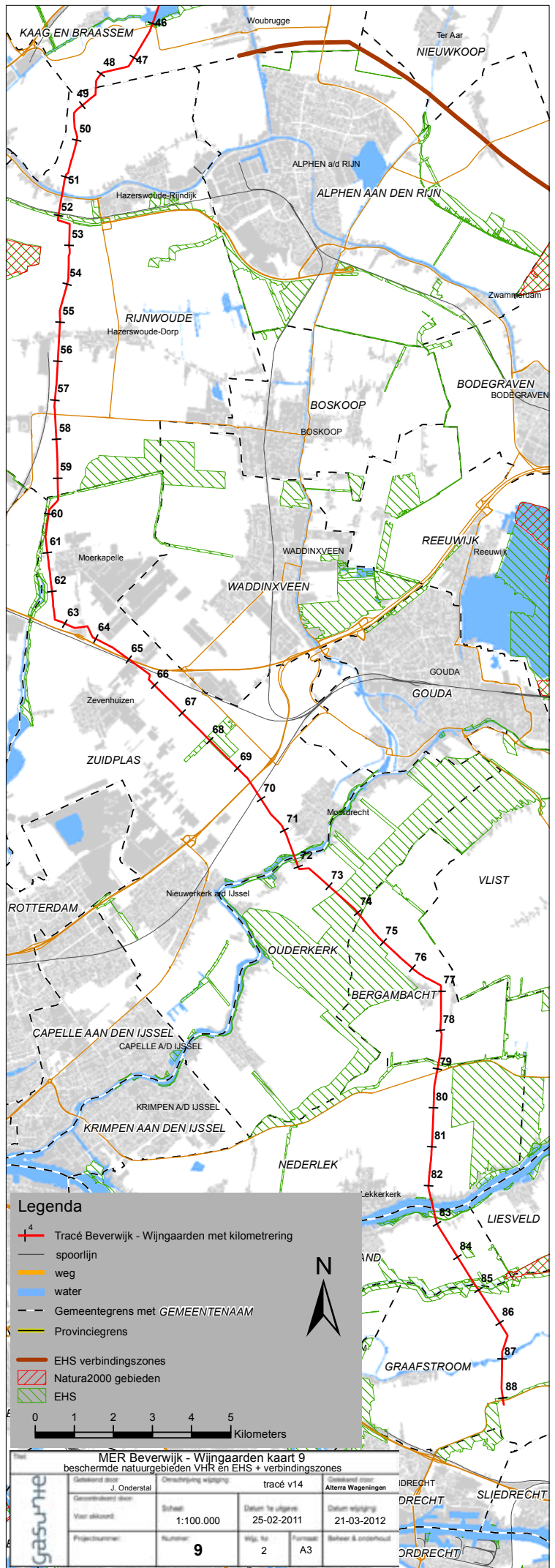
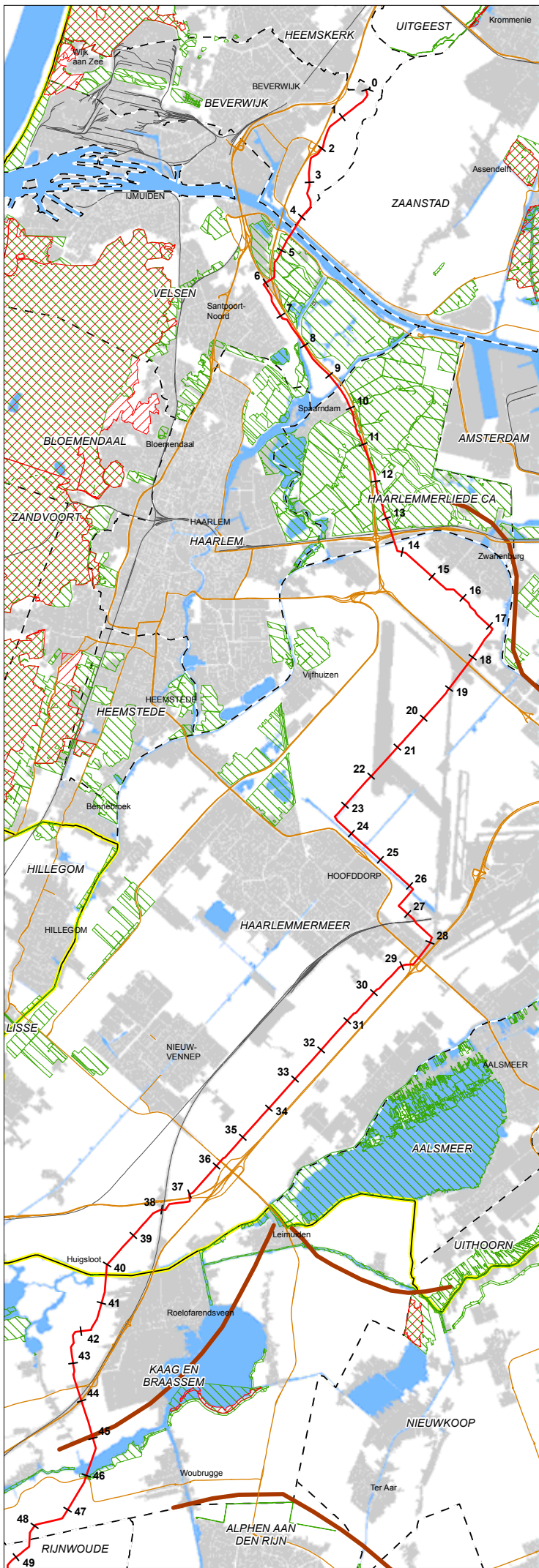
- Zeer hoge waarde
- Hoge waarde
- Redelijk hoge waarde

0 1 2 3 4 5 Kilometers

MER Beverwijk - Wijngaarden kaart 13
cultuurhistorie

GASAPNE	Gebruikt door	J. Onderstal	Ontworpen wijziging	Gebruikt door	Alterra Wageningen
	Gebruikt door			Gebruikt door	
	Schaal:	1:100.000	Datum te uitgeven:	09-03-2011	Datum wijziging:
	Projectnummer:	13	Wijz. nr.	2	Formaat:
				A3	Bevat & inhoud:

INDRECHT
DRECHT
SLIEDRECHT
ORDRECHT



Legenda

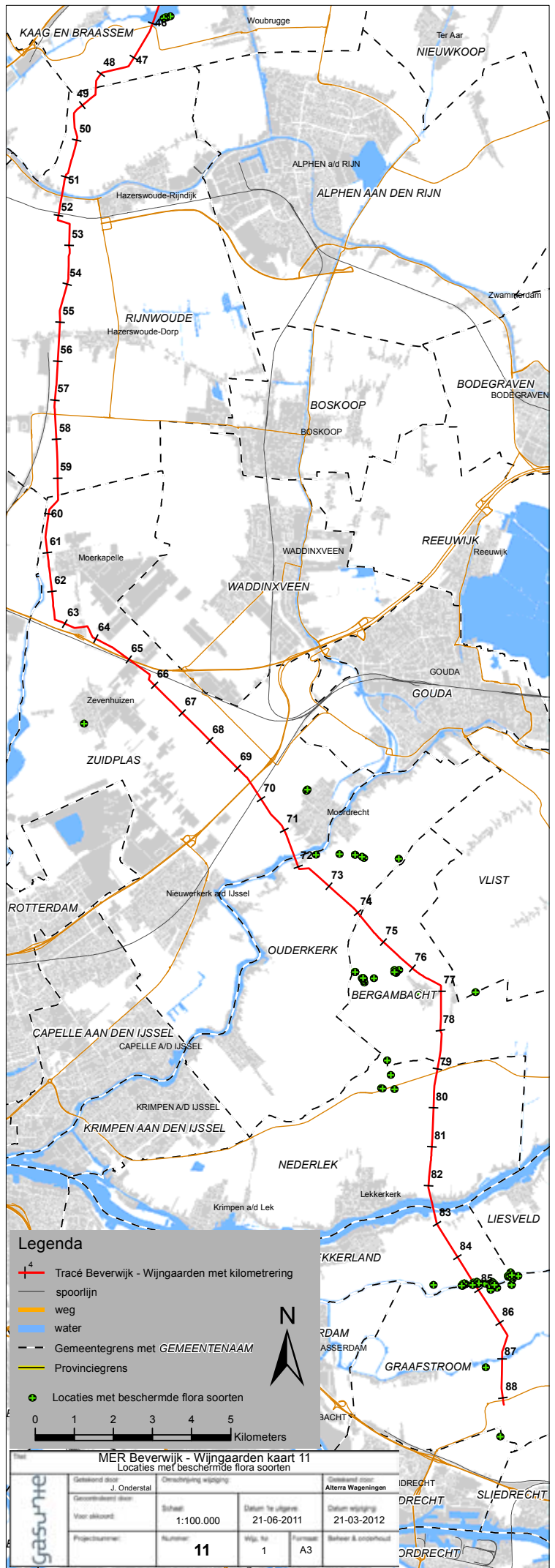
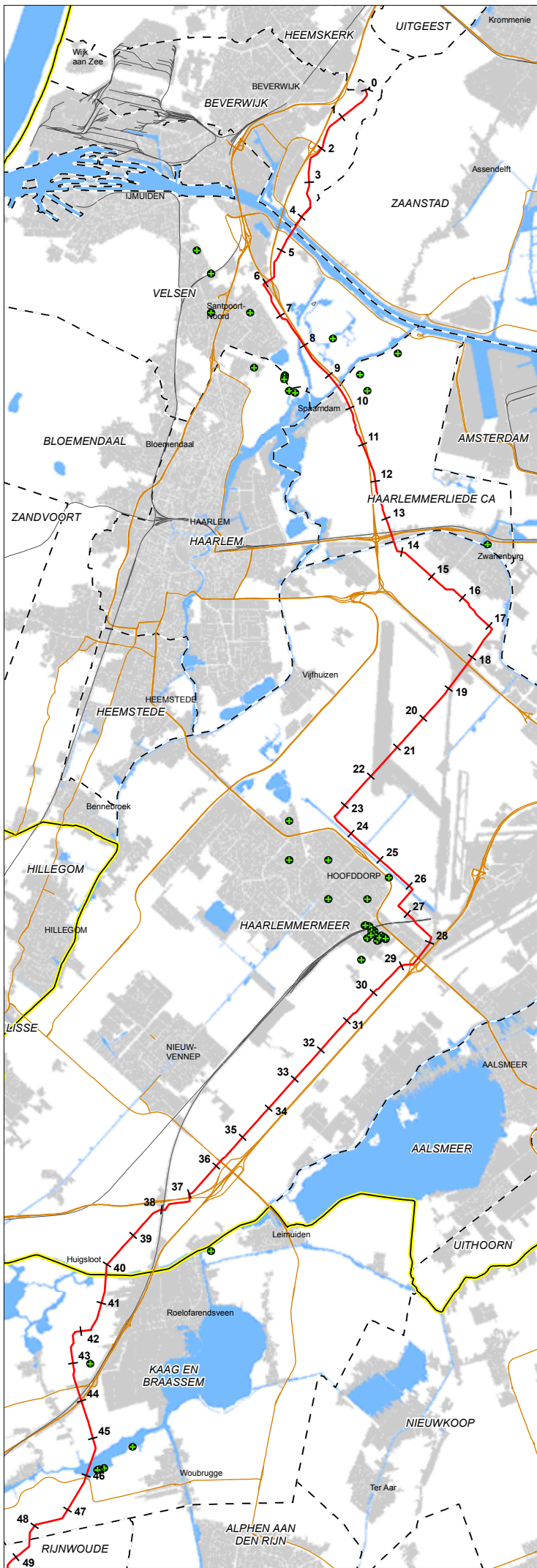
- 4 Tracé Beverwijk - Wijngaarden met kilometreering
- spoorlijn
- weg
- water
- Gemeentegrens met GEMEENTENAAM
- Provinciegrens
- EHS verbindingzones
- Natura2000 gebieden
- EHS

N

0 1 2 3 4 5
Kilometers


MER Beverwijk - Wijngaarden kaart 9
beschermde natuurgebieden VHR en EHS + verbindingzones

gasunie	Gepland door	J. Onderstal	Onderzoeks wijziging	tracé v14	Alterra Wageningen	IDRECHT
	Gepland door					DRECHT
	Voor schaal	1:100.000	Datum te zijner	25-02-2011	Datum wijziging	21-03-2012
	Projectnummer	9	Wg. nr	2	Formaat	A3
					Beleef + openbaar	
						DRDRECHT

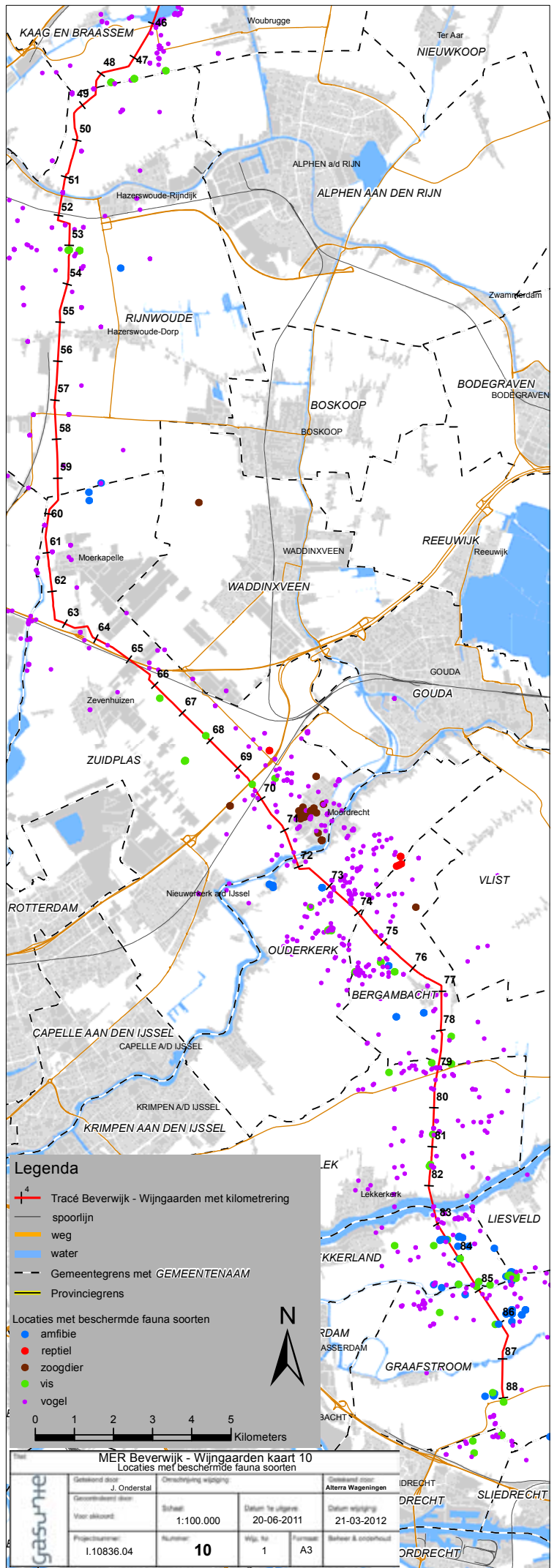
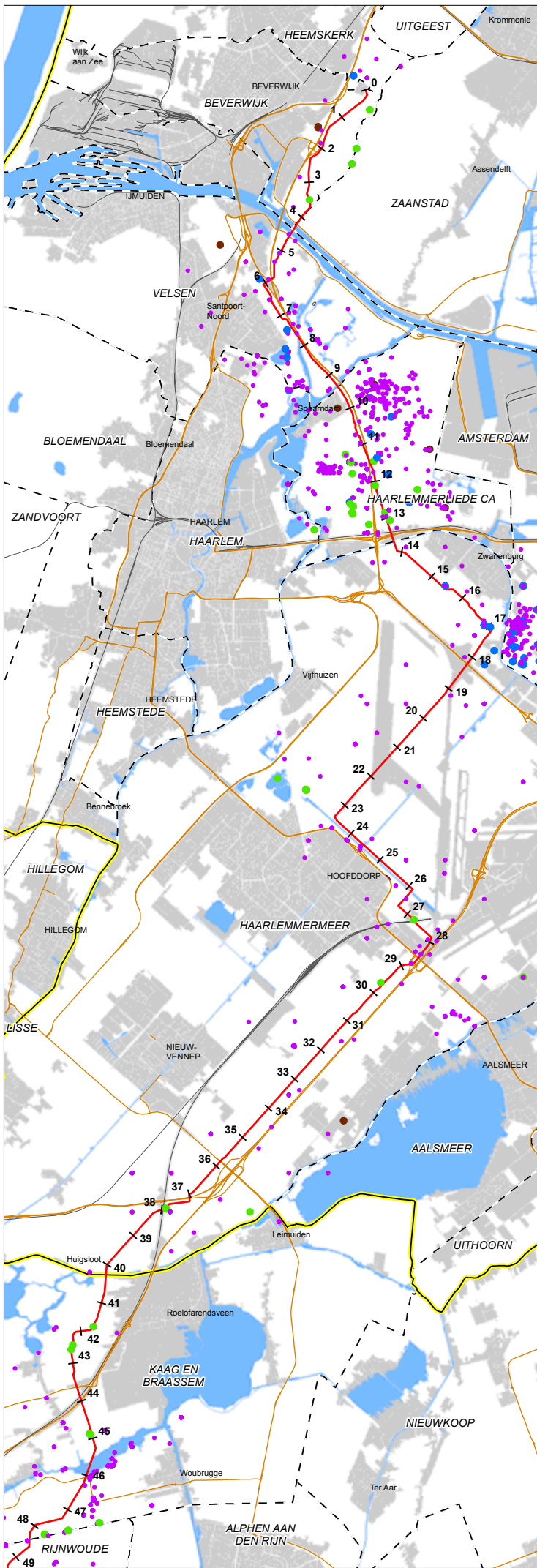


Legenda

- 4 Tracé Beverwijk - Wijngaarden met kilometrerig
- spoorlijn
- weg
- water
- Gemeentegrens met GEMEENTENAAM
- Provinciegrens
- Locaties met beschermde flora soorten



MER Beverwijk - Wijngaarden kaart 11			
Locaties met beschermde flora soorten			
gasme	Gebiedsnaam: J. Onderstal	Omschrijving: wijngaard	Gebiedscode: IDRECHT
	Gepland door: Voor akkoord:	Schaal: 1:100.000	Datum te zijner: 21-06-2011
	Projectnummer: Nummer: 11	Wg. nr: 1	Datum wijziging: 21-03-2012
		Formaat: A3	Beleef & onderhoud:



Legenda

- Tracé Beverwijk - Wijngaarden met kilometring
- spoorlijn
- weg
- water
- Gemeentegrens met GEMEENTENAAM
- Provinciegrens

Locaties met beschermde fauna soorten

- amfibie
- reptiel
- zoogdier
- vis
- vogel

0 1 2 3 4 5 Kilometers



MER Beverwijk - Wijngaarden kaart 10		Locaties met beschermde fauna soorten	
	Geschied door	Onderwerp wijziging	Geschied door
	J. Onderstal		Alterra Wageningen
Geschied door	Schaal	Datum te zijner	Datum wijziging
Voor afbeeld	1:100.000	20-06-2011	21-03-2012
Projectnummer	Nummer	Wp. nr	Formaat
I.10836.04	10	1	A3
		Beleef & openbaar	