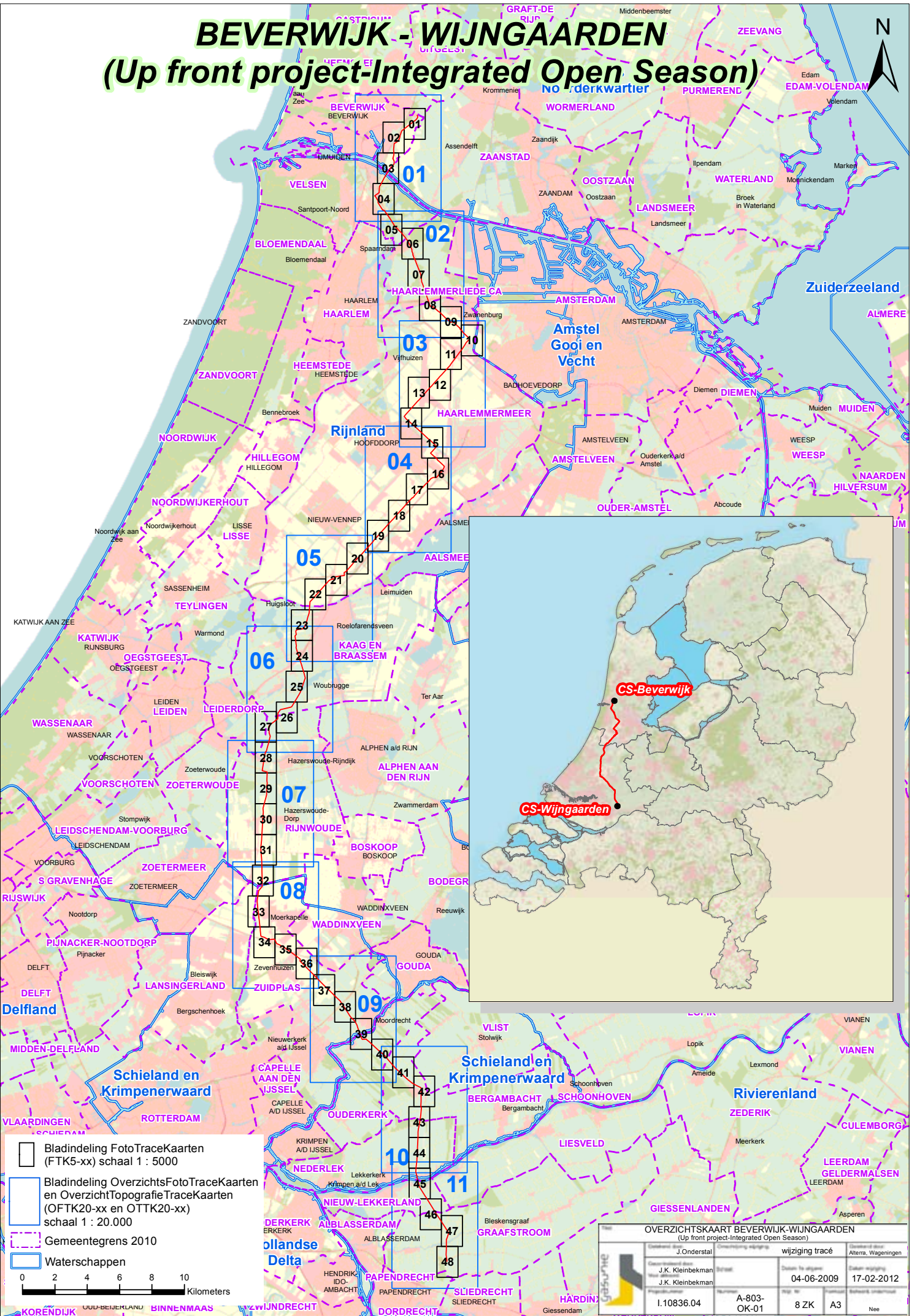


# BEVERWIJK - WIJNGAARDEN

## (Up front project-Integrated Open Season)

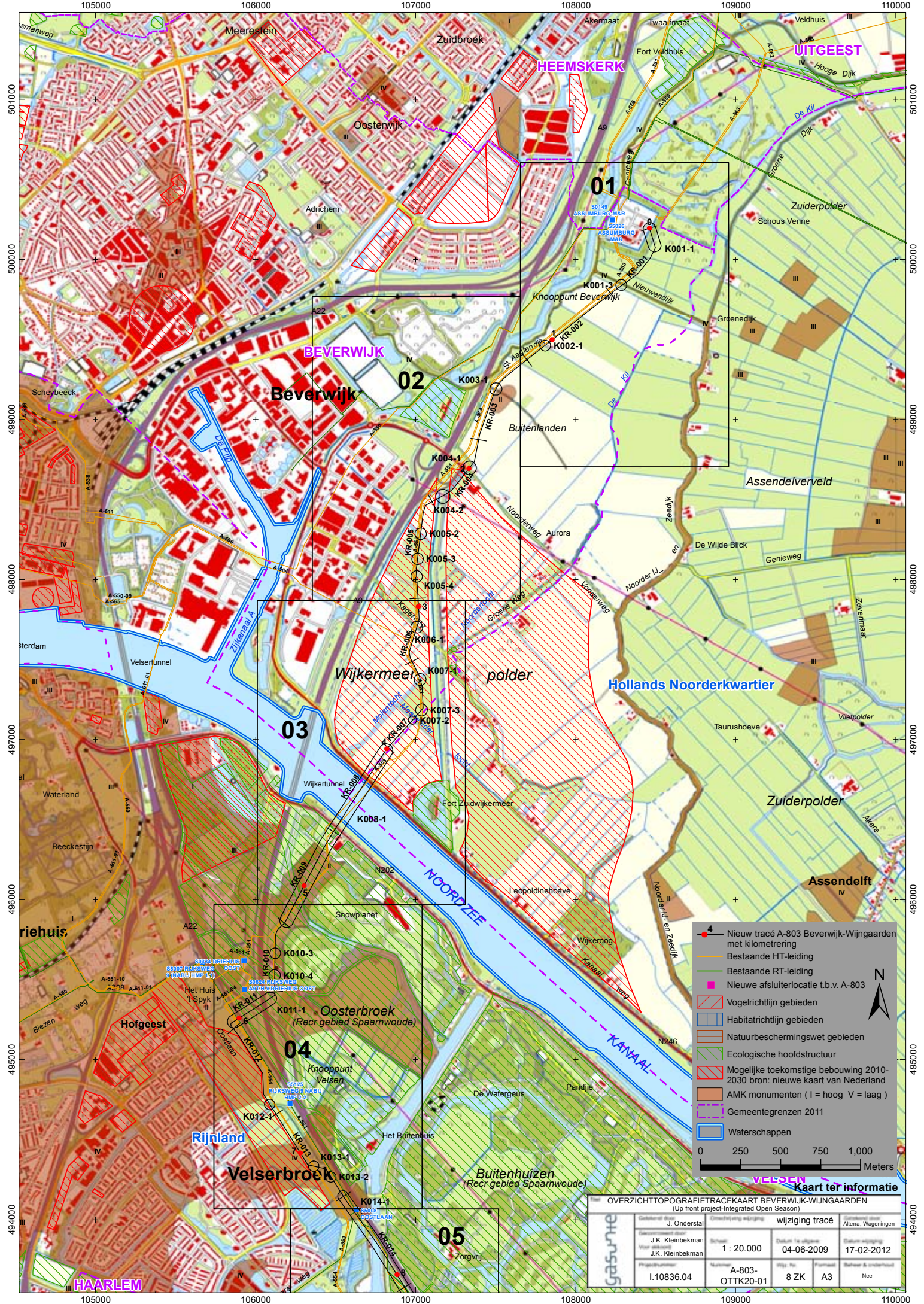


- Bladindeling FotoTraceKaarten (FTK5-xx) schaal 1 : 5000
- Bladindeling OverzichtsFotoTraceKaarten en OverzichtTopografieTraceKaarten (OFTK20-xx en OTTK20-xx) schaal 1 : 20.000
- Gemeentegrens 2010
- Waterschappen



OVERZICHTSKAART BEVERWIJK-WIJNGAARDEN (Up front project-Integrated Open Season)			
Ontwikkelaar	J. Onderstal	Coördinator wijziging	wijziging tracé
Gepland door	J.K. Kleinbekman	Start	04-06-2009
Gepland door	J.K. Kleinbekman	Daar te wijzigen	17-02-2012
Projectnummer	1.10836.04	Projectnaam	A-803-OK-01
Bestand	8 ZK	Formaat	A3
Beleidsplan		Beleidsplan	Nee





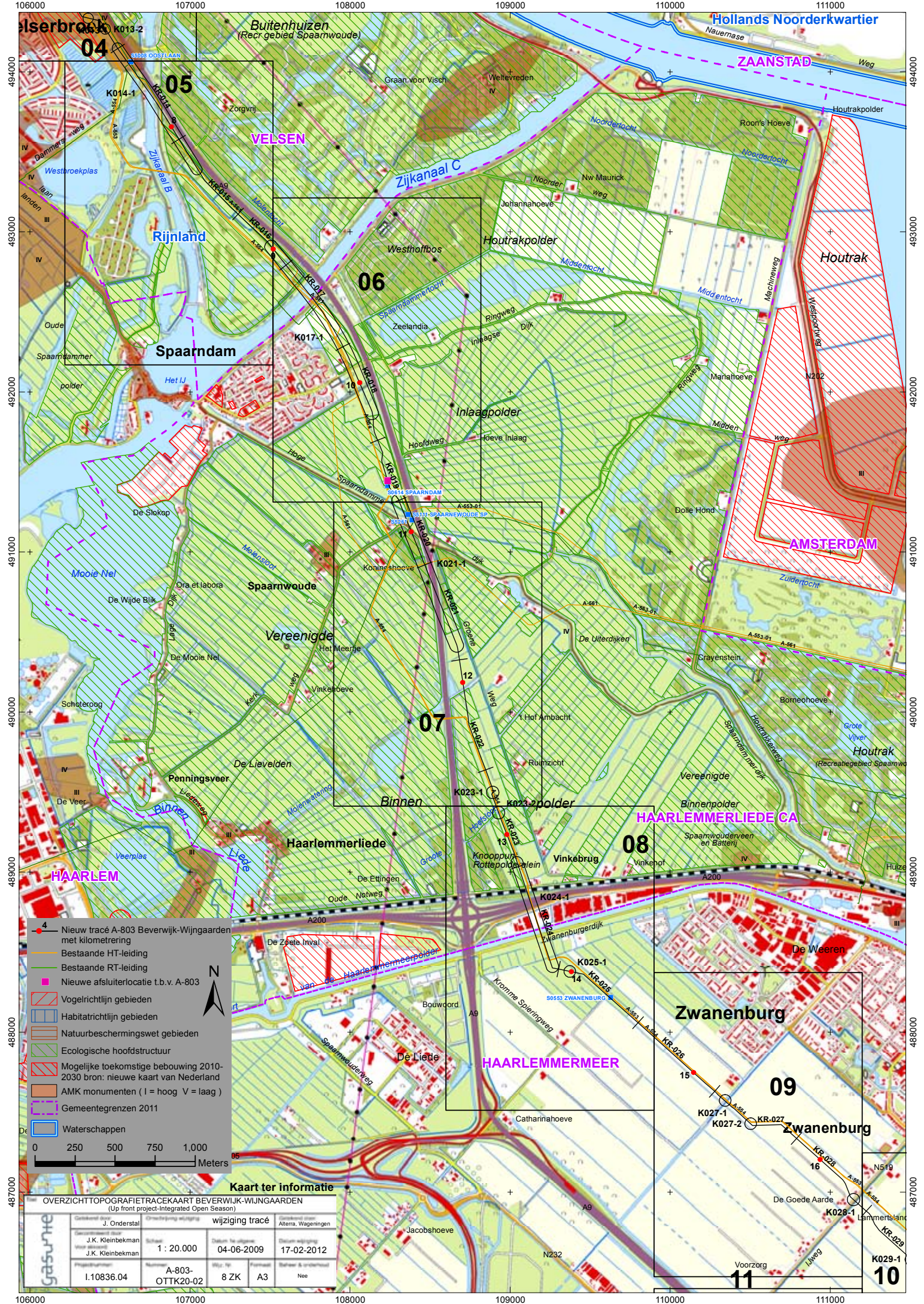
- 4 Nieuw tracé A-803 Beverwijk-Wijngaarden met kilometrerings
- Bestaande HT-leiding
- Bestaande RT-leiding
- Nieuwe afsluiterlocatie t.b.v. A-803
- Vogelrichtlijn gebieden
- Habitatrichtlijn gebieden
- Natuurbeschermingswet gebieden
- Ecologische hoofdstructuur
- Mogelijke toekomstige bebouwing 2010-2030 bron: nieuwe kaart van Nederland
- AMK monumenten ( I = hoog V = laag )
- Gemeentegrenzen 2011
- Waterschappen

**OVERZICHTOPOGRAFIETRACEKAART BEVERWIJK-WIJNGAARDEN**  
(Up front project-integrated Open Season)

	Onderstaand door:	Ontwerper van tracé:	wijziging tracé	Onderstaand door:
	J. Onderstal J.K. Kleinbekman J.K. Kleinbekman	Schaal: 1 : 20.000	Datum 1e algemene 04-06-2009	Datum wijziging 17-02-2012
Projectnummer: I.10836.04	Naam: A-803- OTTK20-01	Wijk no: 8 ZK	Formaat: A3	Beheer & onderhoud: Nee

**Kaart ter informatie**





**4** Nieuw tracé A-803 Beverwijk-Wijngaarden met kilometrering

Bestaande HT-leiding

Bestaande RT-leiding

Nieuwe afsluiterlocatie t.b.v. A-803

Vogelrichtlijn gebieden

Habitatrichtlijn gebieden

Natuurbeschermings gebieden

Ecologische hoofdstructuur

Mogelijke toekomstige bebouwing 2010-2030 bron: nieuwe kaart van Nederland

AMK monumenten (I = hoog V = laag)

Gemeentegrenzen 2011

Waterschappen

0 250 500 750 1.000 Meters

**Kaart ter informatie**

OVERZICHTTOPOGRAFIETRACEKAART BEVERWIJK-WIJNGAARDEN  
(Up front project-integrated Open Season)

	Gepland door J. Onderstal	Verkeerswetgeving wijziging	wijziging tracé	Gepland door Alterra, Wageningen
	Gepland door J.K. Kleinbeman J.K. Kleinbeman	Schaal 1 : 20.000	Datum: te wijzigen 04-06-2009	Datum aanpak 17-02-2012
Projectnummer I.10836.04	Nummer A-803- OTTK20-02	WZ, W	8 ZK	A3
Projectomschrijving				Staat & commentaar Nee

**Zwanenburg**

**09**

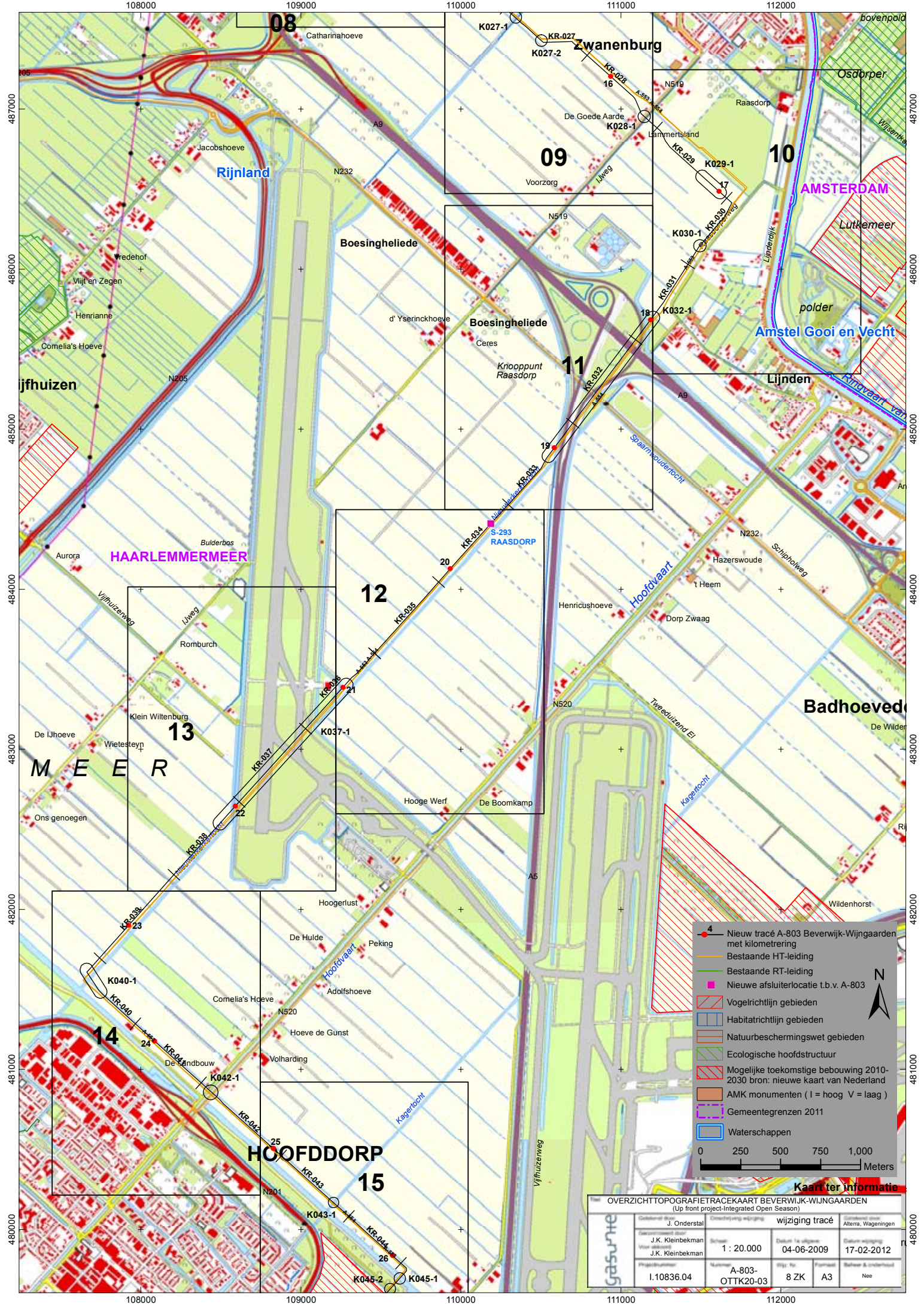
**Zwanenburg**

**10**


**11**

K027-1  
K027-2  
KR-027  
KR-028  
KR-029  
KR-025  
KR-026  
KR-024  
KR-023-1  
KR-023-2  
KR-022  
KR-021  
KR-020  
KR-019  
KR-018  
KR-017  
KR-016  
KR-015  
KR-014  
KR-013  
KR-012  
KR-011  
KR-010  
KR-009  
KR-008  
KR-007  
KR-006  
KR-005  
KR-004  
KR-003  
KR-002  
KR-001





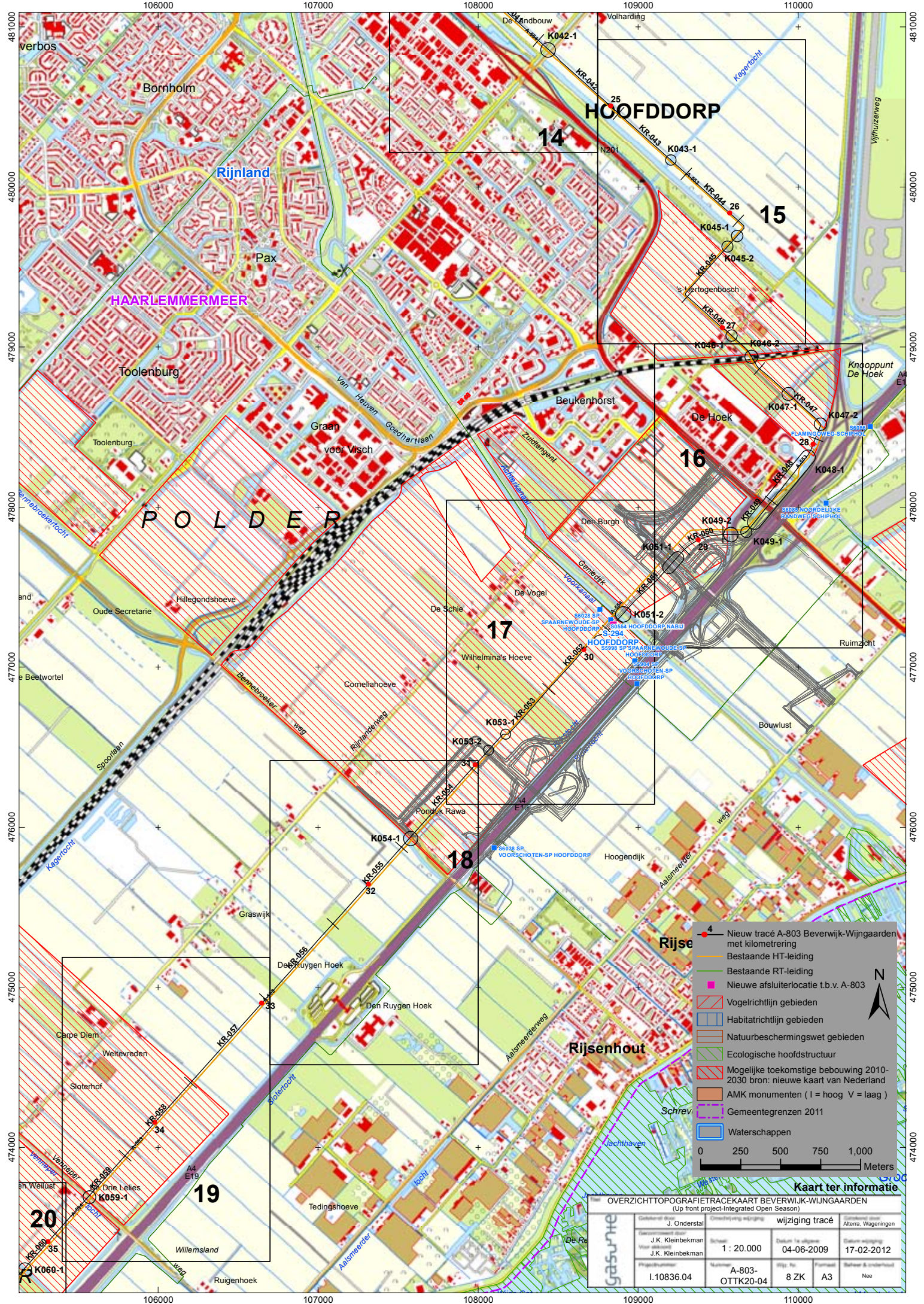
- 4 Nieuw tracé A-803 Beverwijk-Wijngaarden met kilometrerings
- Bestaande HT-leiding
- Bestaande RT-leiding
- Nieuwe afsluiterlocatie t.b.v. A-803
- Vogelrichtlijn gebieden
- Habitatrichtlijn gebieden
- Natuurbeschermingswet gebieden
- Ecologische hoofdstructuur
- Mogelijke toekomstige bebouwing 2010-2030 bron: nieuwe kaart van Nederland
- AMK monumenten ( I = hoog V = laag )
- Gemeentegrenzen 2011
- Waterschappen



Kaart ter informatie

OVERZICHTOPOGRAFIETRACEKAART BEVERWIJK-WIJNGAARDEN (Up front project-integrated Open Season)					
Gasunie	Gebruiker	J. Onderstal	Ontwerper/waargen	wijziging tracé	Gebruiker
	Beleidsmedewerker	J.K. Kleinbekman J.K. Kleinbekman	Schaal	04-06-2009	Beleidsmedewerker
	Projectnummer	I.10836.04	Maatstaf	1 : 20.000	Datum wijziging
				A-803- OTTK20-03	17-02-2012
				8 ZK	
				A3	
					Neer





- 4 Nieuw tracé A-803 Beverwijk-Wijngaarden met kilometring
- Bestaande HT-leiding
- Bestaande RT-leiding
- Nieuwe afsluiterlocatie t.b.v. A-803
- Vogelrichtlijn gebieden
- Habitatrichtlijn gebieden
- Natuurbeschermingswet gebieden
- Ecologische hoofdstructuur
- Mogelijke toekomstige bebouwing 2010-2030 bron: nieuwe kaart van Nederland
- AMK monumenten ( I = hoog V = laag )
- Gemeentegrenzen 2011
- Waterschappen

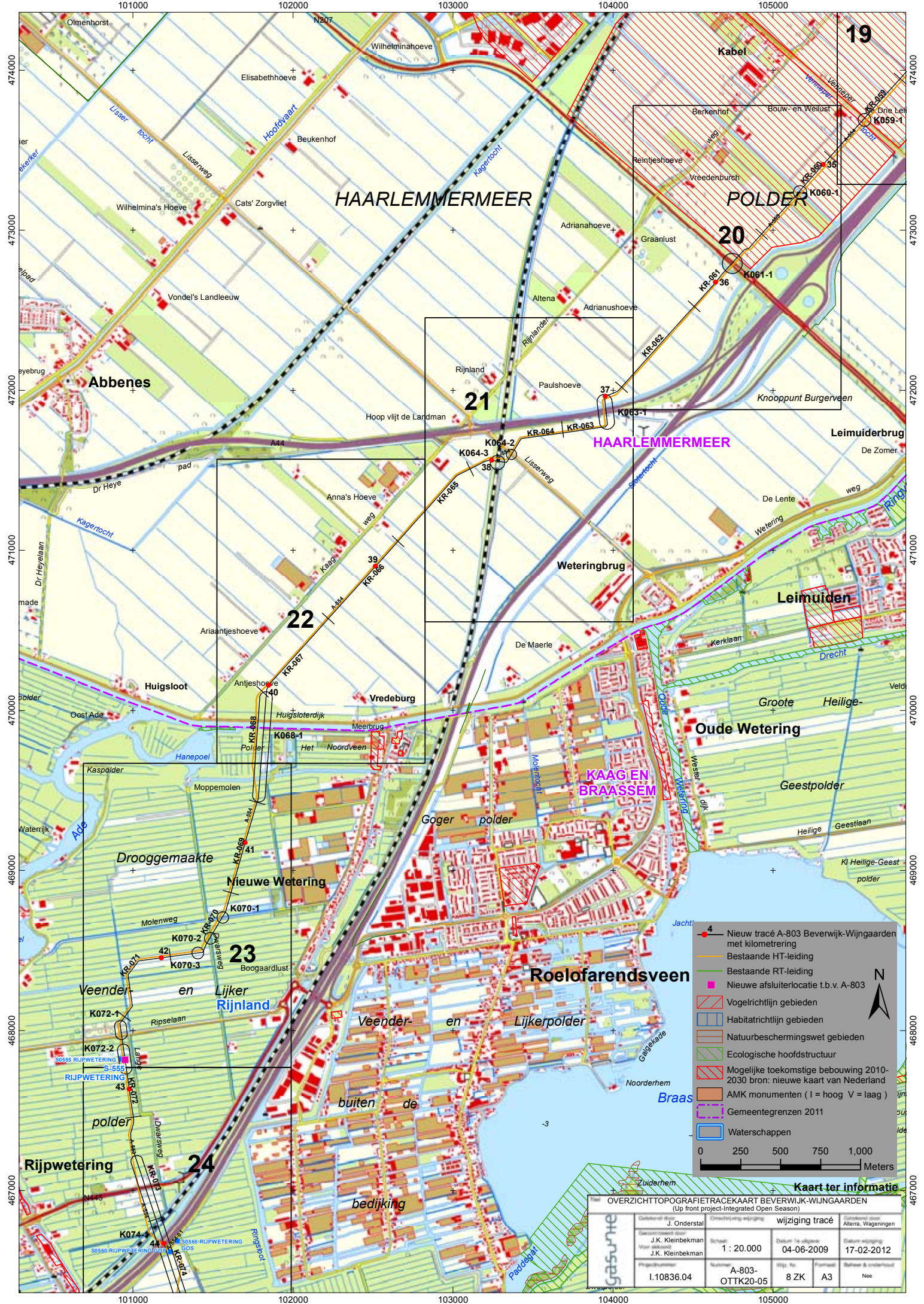


0 250 500 750 1,000 Meters

**OVERZICHTOPOGRAFIETRACEKAART BEVERWIJK-WIJNGAARDEN**  
(Up front project-integrated Open Season)

Gebruiker: J. Onderstal	Ontwerper wijziging: J.K. Kleinbekman	wijziging tracé	Gebruiker: Alterra, Wageningen
Beoordelaar: J.K. Kleinbekman	Schaal: 1 : 20.000	Datum 1e uitgave: 04-06-2009	Datum wijziging: 17-02-2012
Projectnummer: I.10836.04	Naam: A-803- OTTK20-04	Wp. nr: 8 ZK	Formaat: A3
			Beheer & onderhoud: Nee





**4** Nieuw tracé A-803 Beverwijk-Wijngaarden met kilometrering

Bestaande HT-leiding

Bestaande RT-leiding

Nieuwe afsluiterlocatie t.b.v. A-803

Vogelrichtlijn gebieden

Habitatrichtlijn gebieden

Natuurbeschermingswet gebieden

Ecologische hoofdstructuur

Mogelijke toekomstige bebouwing 2010-2030 bron: nieuwe kaart van Nederland

AMK monumenten ( I = hoog V = laag )

Gemeentegrenzen 2011

Waterschappen

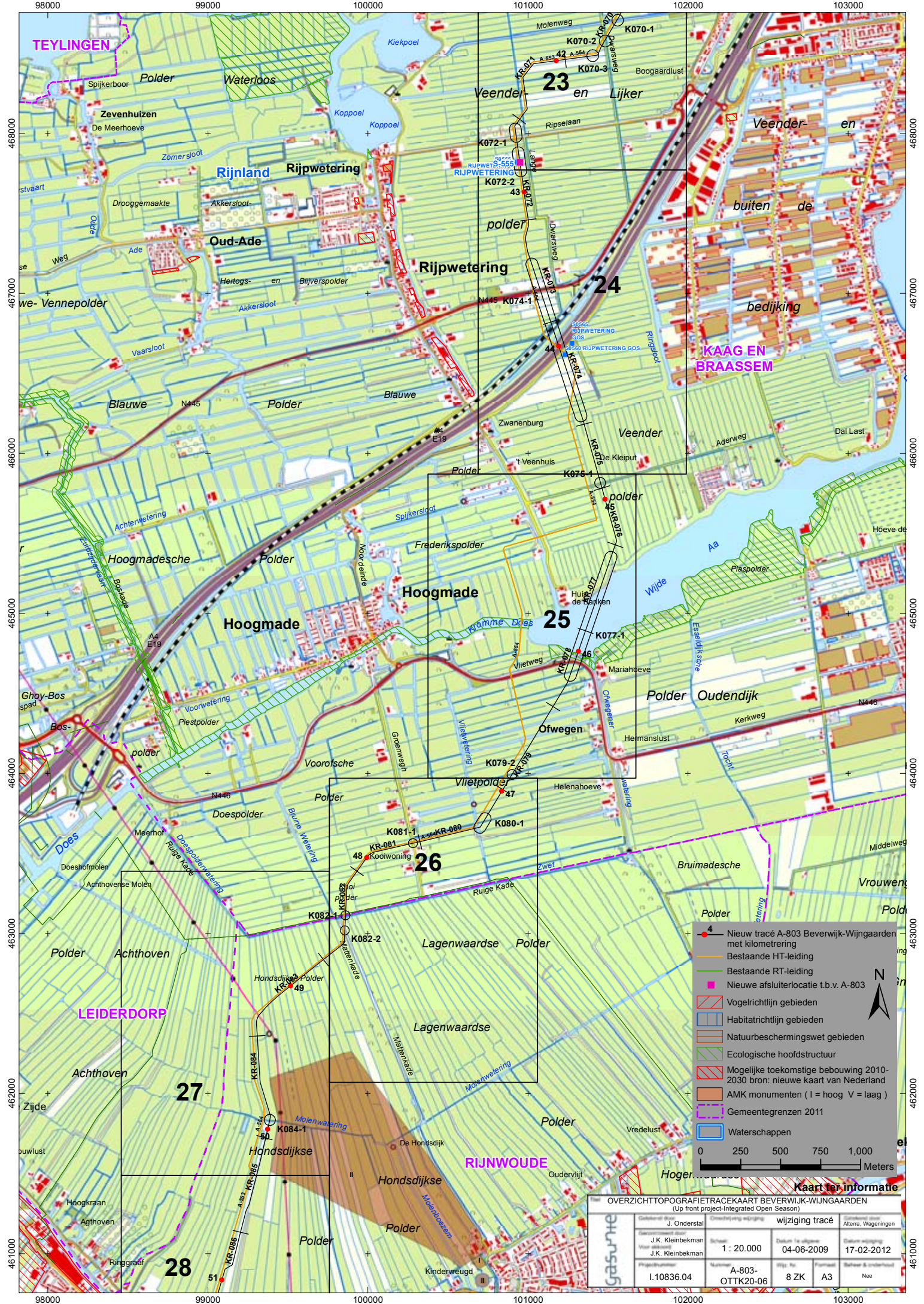
0 250 500 750 1,000 Meters

**OVERZICHT TOPOGRAFIETRACEKAART BEVERWIJK-WIJNGAARDEN**  
(Up front project-integrated Open Season)


Gebruiker	Ontwerprijke wijziging	wijziging tracé	Gebruiker
J. Onderstal			Alterra, Wageningen
J.K. Kleinbekman	Schaal:	1 : 20.000	Datum 1e uitgave:
V. J.K. Kleinbekman		04-06-2009	Datum wijziging:
			17-02-2012
Projectnummer:	1.10836.04	A-803-OTTK20-05	Wijz. nr:
			8 ZK
			A3
			Formaat:
			Beheer & onderhoud:
			Nee

**Kaart ter informatie**





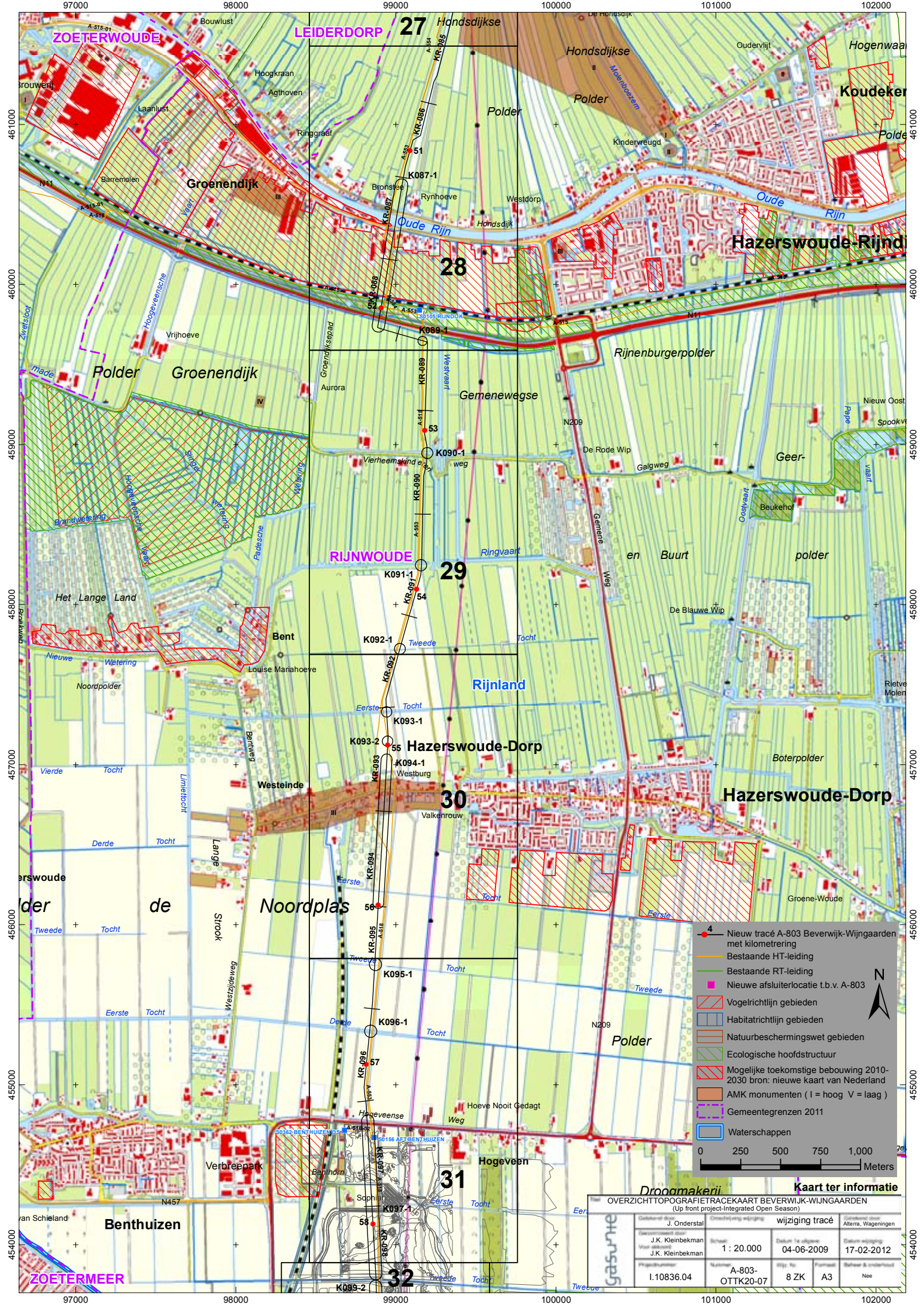
- 4 Nieuw tracé A-803 Beverwijk-Wijngaarden met kilometrering
- Bestaande HT-leiding
- Bestaande RT-leiding
- Nieuwe afsluiterlocatie t.b.v. A-803
- Vogelrichtlijn gebieden
- Habitatrichtlijn gebieden
- Natuurbeschermingswet gebieden
- Ecologische hoofdstructuur
- Mogelijke toekomstige bebouwing 2010-2030 bron: nieuwe kaart van Nederland
- AMK monumenten ( I = hoog V = laag )
- Gemeentegrenzen 2011
- Waterschappen



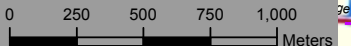
**OVERZICHTOPOGRAFIETRACEKAART BEVERWIJK-WIJNGAARDEN**  
(Up front project-integrated Open Season)

Gebruiker: J. Onderstal	Ontwerper: wijziging tracé	Gebruiker: Alterra, Wageningen
Beoordelaar: J.K. Kleinbekman	Schaal: 1 : 20.000	Datum 1e uitgave: 04-06-2009
Verantwoordelijke: J.K. Kleinbekman	Wijziging: A-803-OTTK20-06	Datum wijziging: 17-02-2012
Projectnummer: I.10836.04	Nummer: 8 ZK	Formaat: A3
		Beoordeld door: Nee



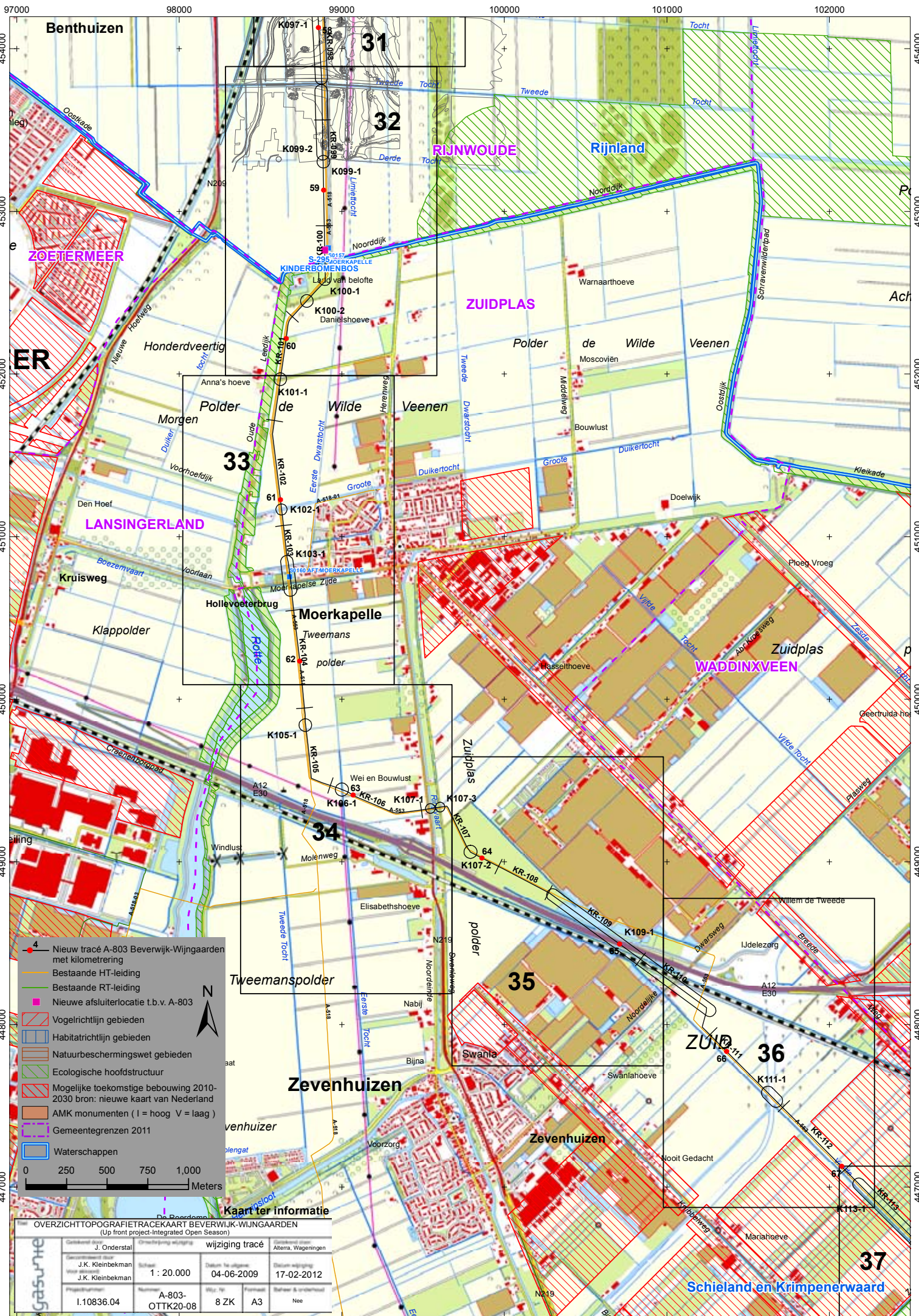


- 4 Nieuw tracé A-803 Beverwijk-Wijngaarden met kilometrerings
- Bestaande HT-leiding
- Bestaande RT-leiding
- Nieuwe afsluiterlocatie t.b.v. A-803
- ▨ Vogelrichtlijn gebieden
- ▨ Habitatrichtlijn gebieden
- ▨ Natuurbeschermingswet gebieden
- ▨ Ecologische hoofdstructuur
- ▨ Mogelijke toekomstige bebouwing 2010-2030 bron: nieuwe kaart van Nederland
- ▨ AMK monumenten ( I = hoog V = laag )
- ▨ Gemeentegrenzen 2011
- ▨ Waterschappen



Droogmakerij		Kaart ter informatie	
OVERZICHTTOPOGRAFIE/RACEKAART BEVERWIJK-WIJNGAARDEN (Up front project-Integrated Open Season)			
Gebruiker/door: J. Onderstal	Ontwerp/door wijziging: J.K. Kleinbekman	wijziging tracé: 04-06-2009	Gebruiker/door: Alterra, Wageningen
Gebruiker/door: J.K. Kleinbekman	Schaal: 1 : 20.000	Datum 1e uitgave: 17-02-2012	Datum wijziging: 17-02-2012
Projectnummer: I.10836.04	Naam: A-803- OTTK20-07	WZK: 8 ZK	Formaat: A3
Beheer & onderhoud: Nee			





**4** Nieuw tracé A-803 Beverwijk-Wijngaarden met kilometrering

Bestaande HT-leiding

Bestaande RT-leiding

Nieuwe afsluiterlocatie t.b.v. A-803

Vogelrichtlijn gebieden

Habitatrichtlijn gebieden

Natuurbeschermingswet gebieden

Ecologische hoofdstructuur

Mogelijke toekomstige bebouwing 2010-2030 bron: nieuwe kaart van Nederland

AMK monumenten (I = hoog V = laag)

Gemeentegrenzen 2011

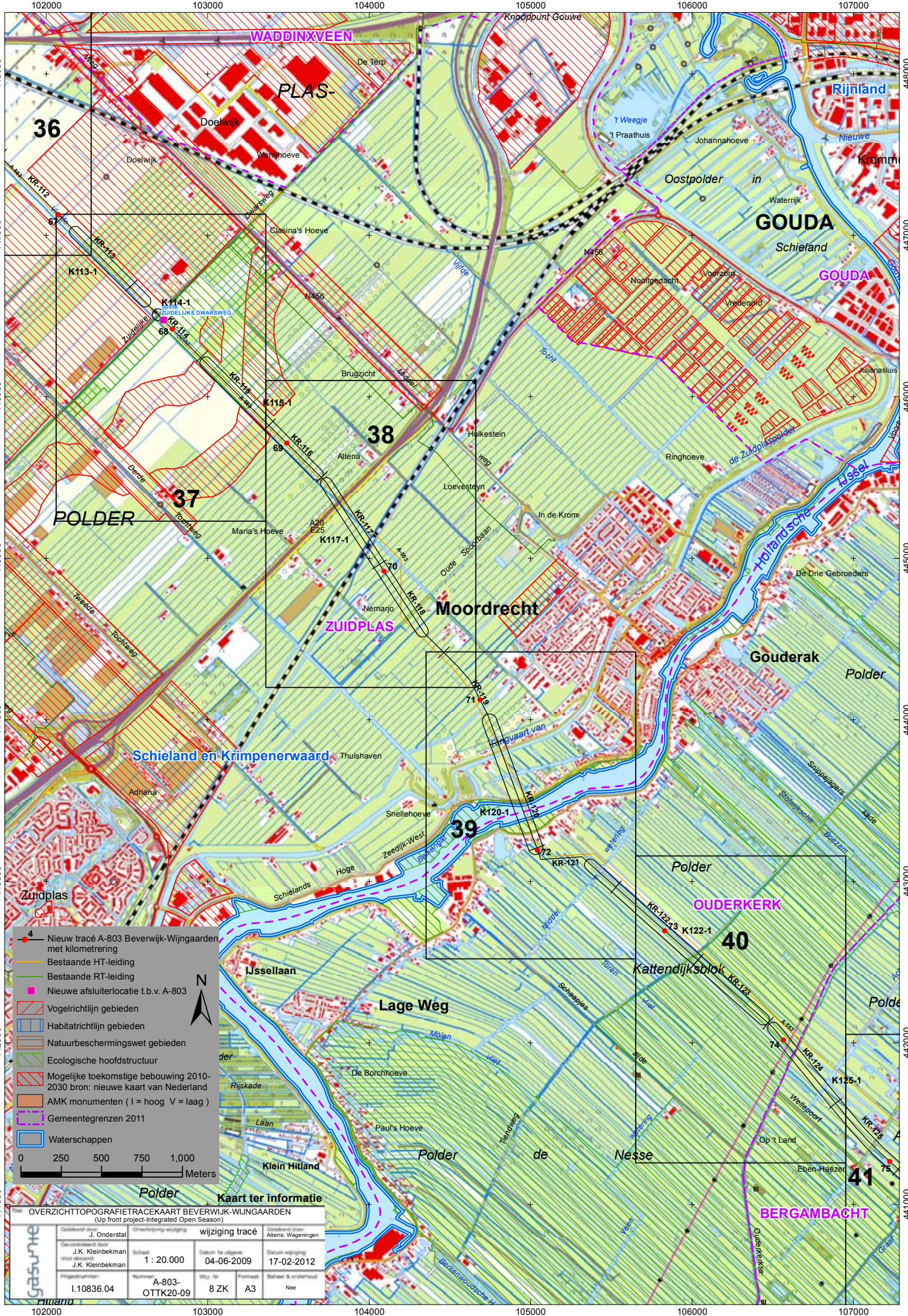
Waterschappen

0 250 500 750 1.000 Meters

**OVERZICHTTOPOGRAFIETRACEKAART BEVERWIJK-WIJNGAARDEN**  
(Up front project-integrated Open Season)

Gedownload door	Gebruiker	Wijzigings wijziging	Wijziging tracé	Gedownload door
J. Onderstal	J.K. Kleinbeman	1 : 20.000	04-06-2009	Altera, Wageningen
J.K. Kleinbeman	J.K. Kleinbeman	1 : 20.000	17-02-2012	
Projectnummer	Nummer	Revisie	Formaat	Status & commentaar
I.10836.04	A-803-OTTK20-08	8 ZK	A3	Nee





**4** Nieuw tracé A-803 Beverwijk-Wijngaarden met kilometrering

— Bestaande HT-leiding

— Bestaande RT-leiding

■ Nieuwe afsluiterlocatie t.b.v. A-803

▨ Vogelrichtlijn gebieden

▨ Habitatrichtlijn gebieden

▨ Natuurbeschermingswet gebieden

▨ Ecologische hoofdstructuur

▨ Mogelijke toekomstige bebouwing 2010-2030 bron: nieuwe kaart van Nederland

▨ AMK monumenten (I = hoog V = laag)

▨ Gemeentegrenzen 2011

▨ Waterschappen

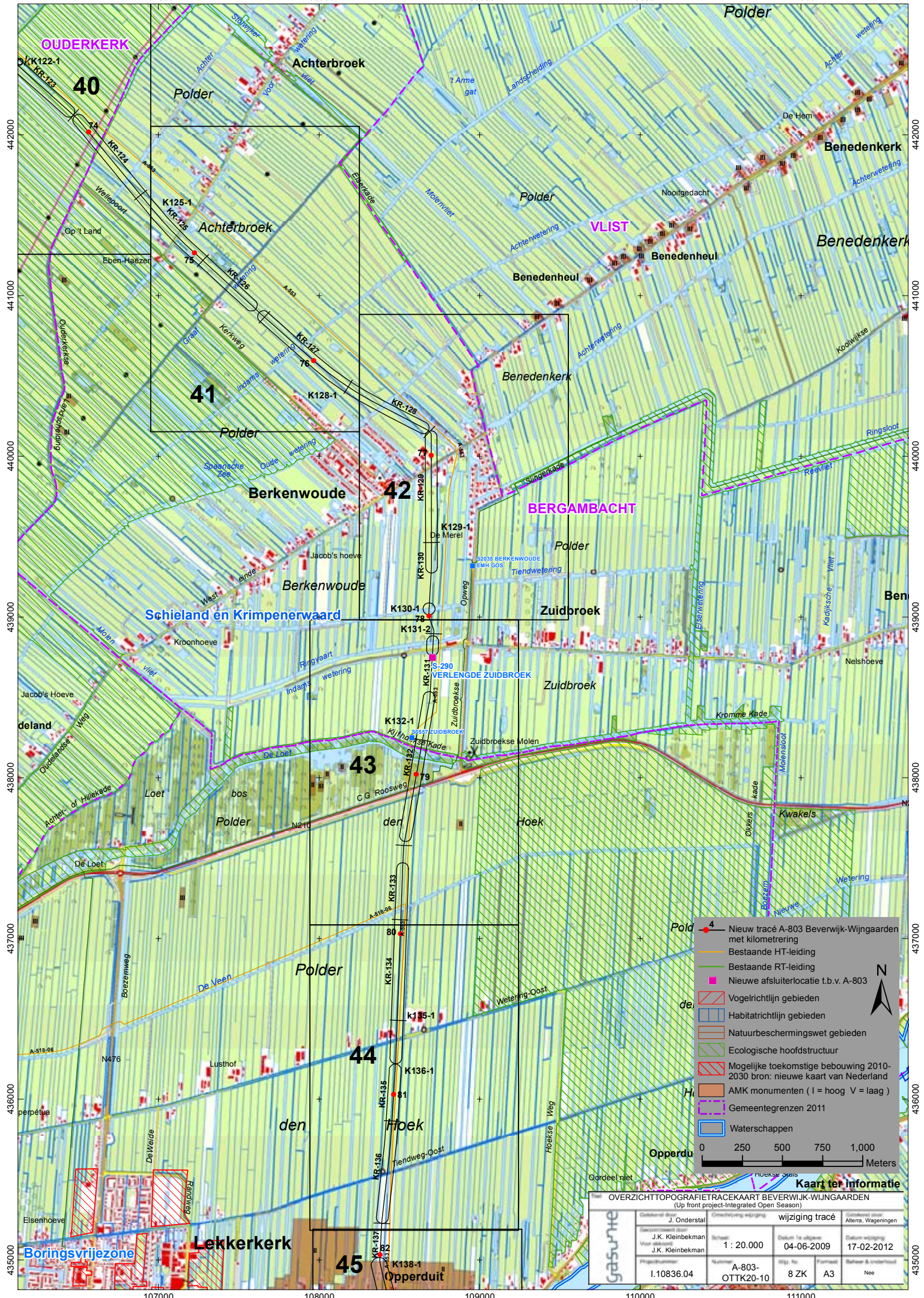
0 250 500 750 1,000 Meters



**Kaart ter informatie**

OVERZICHTTOPOGRAFIETRACEKAART BEVERWIJK-WIJNGAARDEN (Up front project-integrated Open Season)			
Gedownload door: J.K. Kleinbekman J.K. Kleinbekman	Schakel: 1 : 20.000	Datum van toelating: 04-06-2009	Stadium aanpak: 17-02-2012
Projectnummer: I.10836.04	Nummer: A-803- OTTK20-09	Formaat: 8 ZK	Formaat: A3
Aanpak: Nee		Nieuw & overnemen: Nee	





**4** Nieuw tracé A-803 Beverwijk-Wijngaarden met kilometrerings

Bestaande HT-leiding

Bestaande RT-leiding

Nieuwe afsluiterlocatie t.b.v. A-803

Vogelrichtlijn gebieden

Habitatrichtlijn gebieden

Natuurbeschermingswet gebieden

Ecologische hoofdstructuur

Mogelijke toekomstige bebouwing 2010-2030 bron: nieuwe kaart van Nederland

AMK monumenten ( I = hoog V = laag )

Gemeentegrenzen 2011

Waterschappen

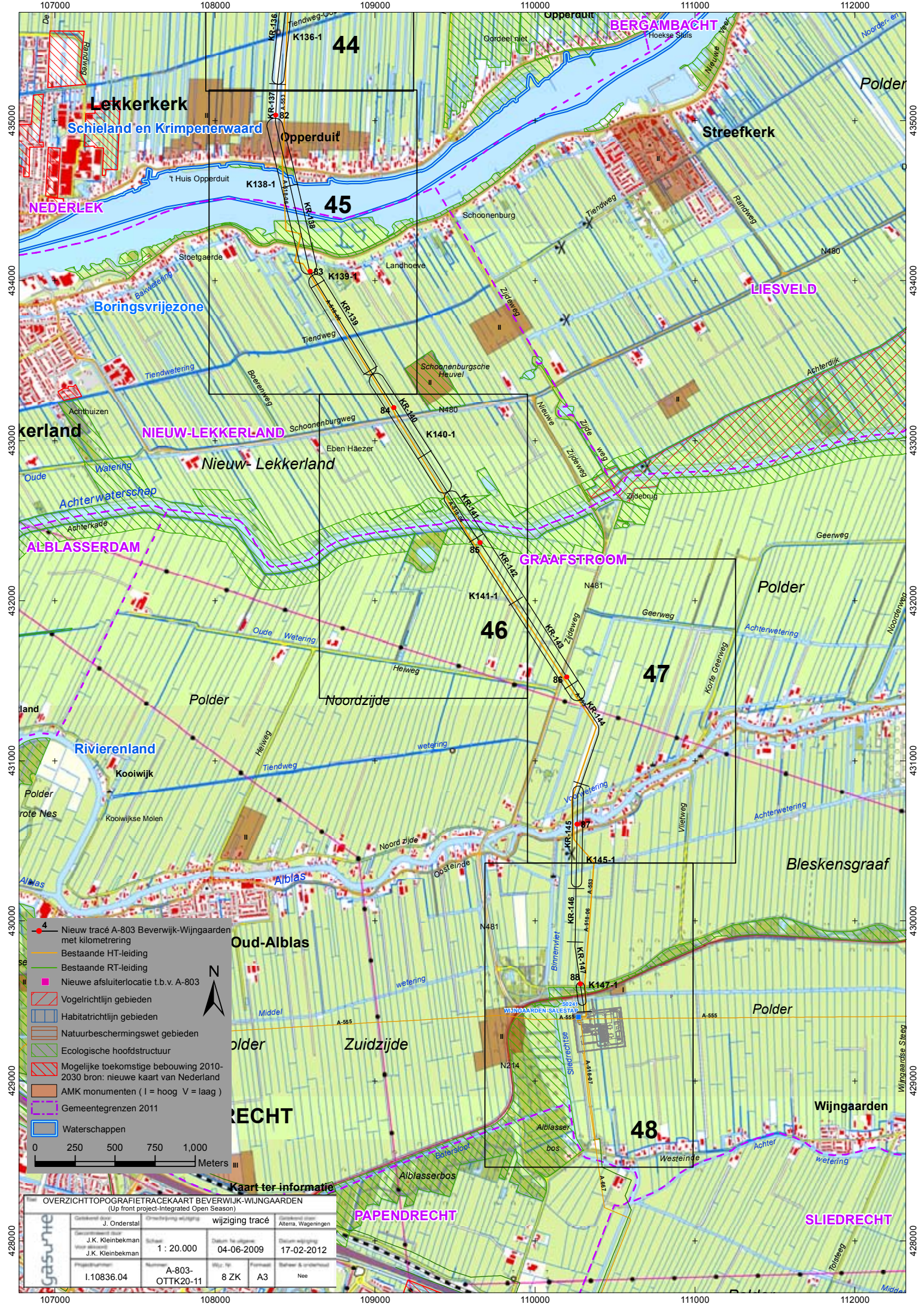
0 250 500 750 1.000 Meters

**OVERZICHT TOPOGRAFIE TRACEKAART BEVERWIJK-WIJNGAARDEN**  
(Up front project-integrated Open Season)

Gebruiker	J. Onderstal	Ontwerper	Wijziging tracé	Gebruiker	Alterra, Wageningen
Beoordelaar	J.K. Kleinbekman	Schaal	1 : 20.000	Datum 1e uitgave	04-06-2009
Verantwoorder	J.K. Kleinbekman	Wijk	A-803-OTTK20-10	Datum wijziging	17-02-2012
Projectnummer	I.10836.04	Maat	8 ZK	Wijk	A3
				Formaat	Behaer & onderhoud
					Nee

**Kaart ter informatie**





**4** Nieuw tracé A-803 Beverwijk-Wijngaarden met kilometrering  
 — Bestaande HT-leiding  
 — Bestaande RT-leiding  
 ■ Nieuwe afsluiterlocatie t.b.v. A-803

▨ Vogelrichtlijn gebieden  
 ▨ Habitatrichtlijn gebieden  
 ▨ Natuurbeschermingswet gebieden  
 ▨ Ecologische hoofdstructuur  
 ▨ Mogelijke toekomstige bebouwing 2010-2030 bron: nieuwe kaart van Nederland  
 ■ AMK monumenten (I = hoog V = laag)  
 — Gemeentegrenzen 2011  
 — Waterschappen

0 250 500 750 1.000 Meters

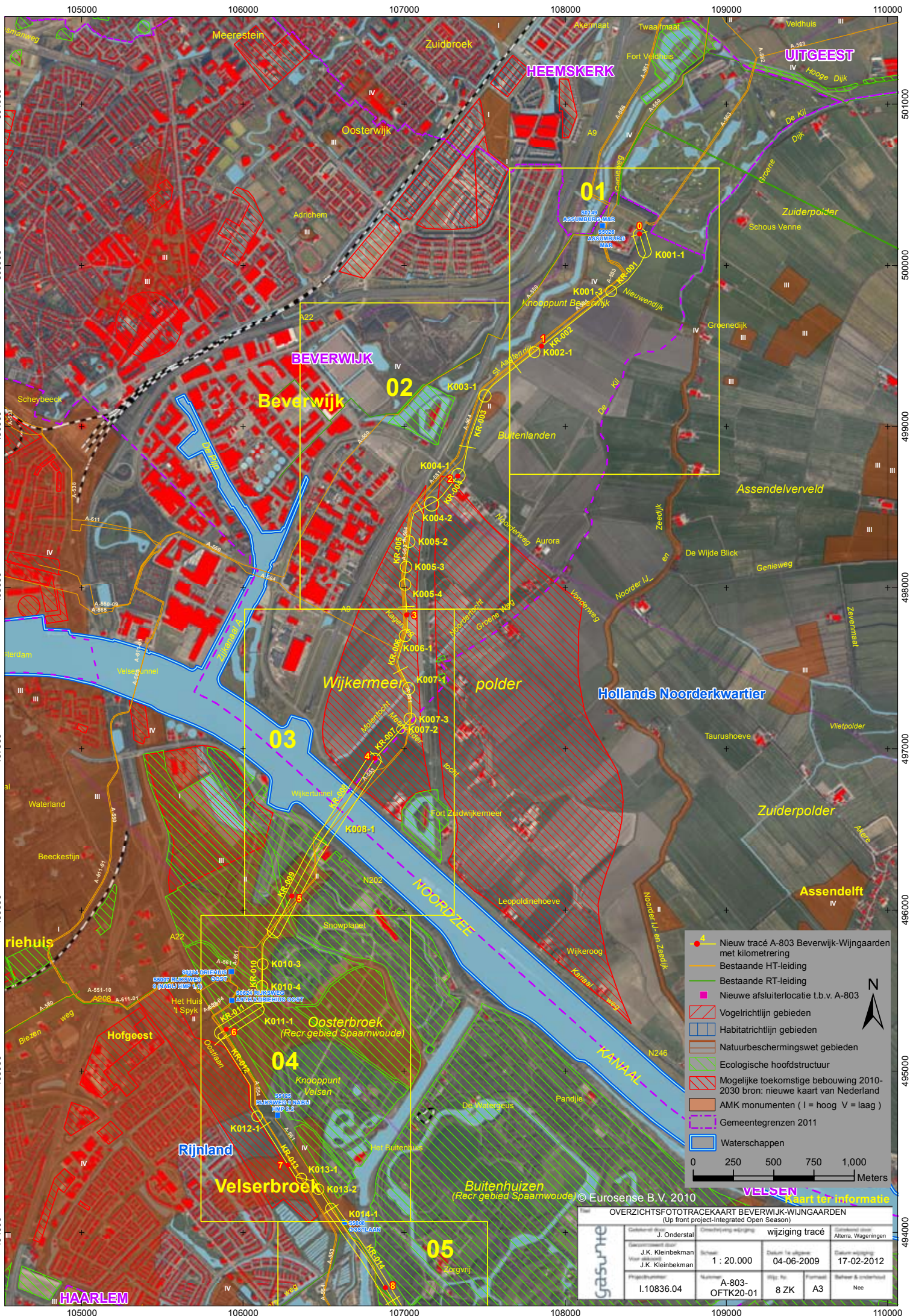
**OVERZICHTTOPOGRAFIETRACEKAART BEVERWIJK-WIJNGAARDEN**  
 (Up front project-integrated Open Season)

	Gepland door J. Onderstal	Versterking wijziging	wijziging tracé	Gepland door Alterra, Wageningen
	Gepland door J.K. Kleinbekman J.K. Kleinbekman	Schaal 1 : 20.000	Datum: vastgesteld 04-06-2009	Datum ontwerp 17-02-2012
	Projectnummer I.10836.04	Nummer A-803- OTTK20-11	Formaat 8 ZK	Formaat A3

**KAART TER INFORMATIE**

**BERGAMBACHT**  
**LIESVELD**  
**GRAAFSTROOM**  
**PAPENDRECHT**  
**SLIEDRECHT**





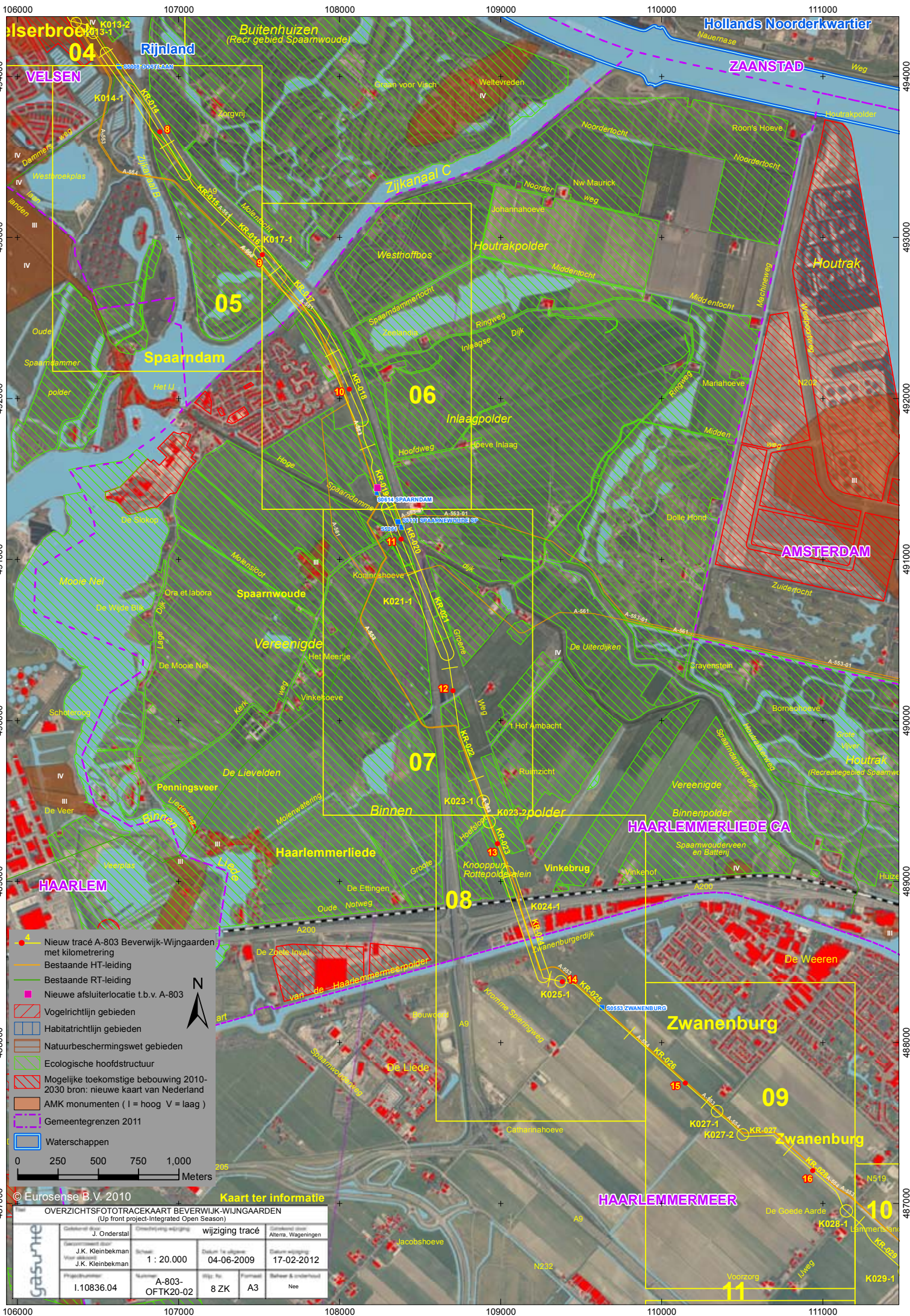
- 4 Nieuw tracé A-803 Beverwijk-Wijngaarden met kilometrerings
- Bestaande HT-leiding
- Bestaande RT-leiding
- Nieuwe afsluiterlocatie t.b.v. A-803
- Vogelrichtlijn gebieden
- Habitatrictlijn gebieden
- Natuurbeschermingswet gebieden
- Ecologische hoofdstructuur
- Mogelijke toekomstige bebouwing 2010-2030 bron: nieuwe kaart van Nederland
- AMK monumenten (I = hoog V = laag)
- Gemeentegrenzen 2011
- Waterschappen

© Eurosense B.V. 2010

[Kaart ter informatie](#)

OVERZICHTSFOTOTRACEKAART BEVERWIJK-WIJNGAARDEN (Up front project: Integrated Open Season)					
	Gebruiker(s)	Omschrijving wijziging	wijziging tracé	Gebruiker(s) Alterra, Wageningen	
	J. Onderstal				
	J.K. Kleinbekman	Schaal	Datum te wijzigen	Gebruiker(s)	
	J.K. Kleinbekman	1 : 20.000	04-06-2009	17-02-2012	
Projectnummer	Naam		Wijk No	Formaat	Beheer & instandhoud
I.10836.04	A-803-OFTK20-01		8 ZK	A3	Nee

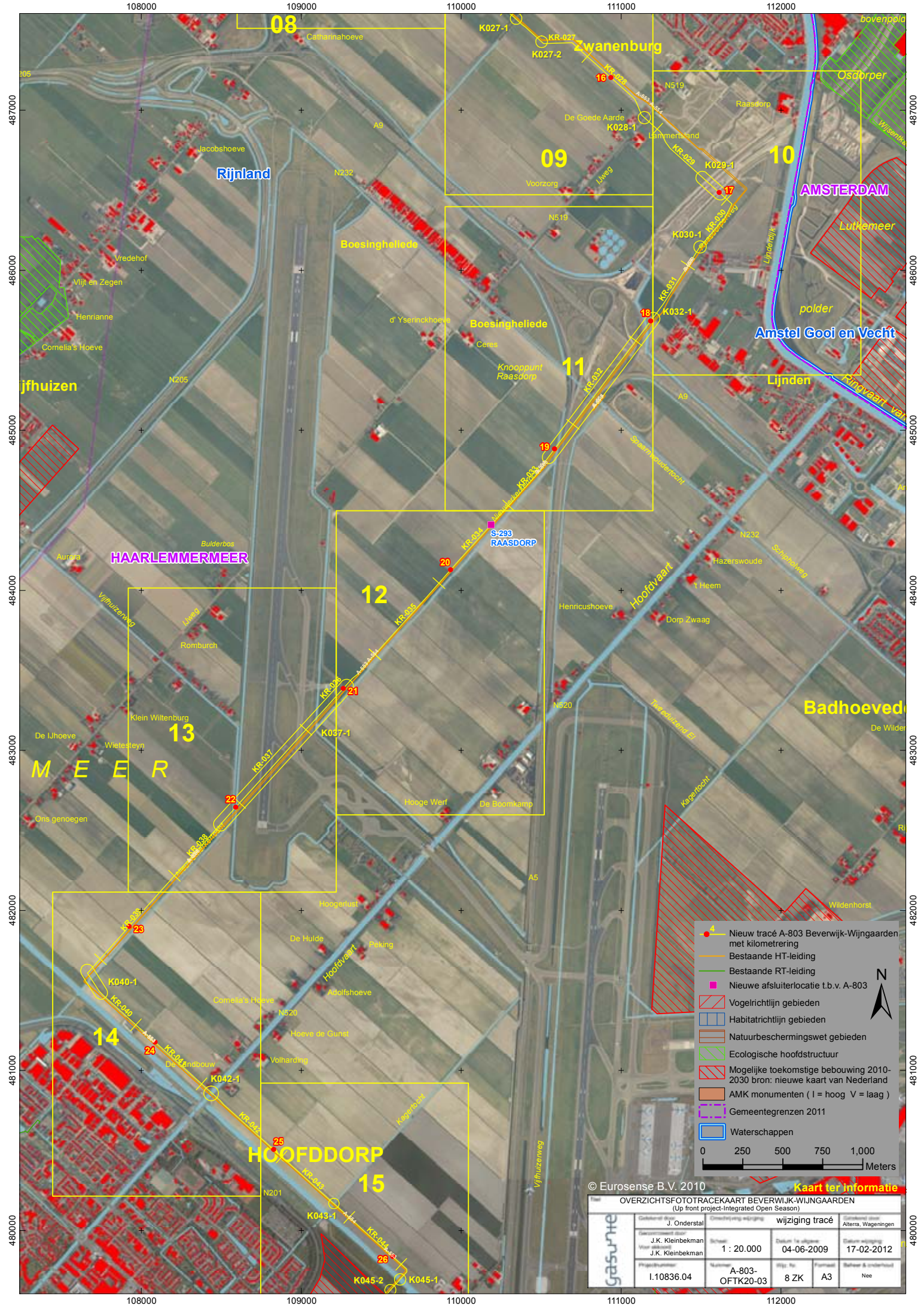




© Eurosense B.V. 2010 **Kaart ter informatie**

OVERZICHTSFOTOTRACEKAART BEVERWIJK-WIJNGAARDEN (Up front project-Integrated Open Season)			
<b>Gasunie</b>	Gebruiker/Opdrachtgever J. Onderstal	Ontwerper/Opdrachtgever wijziging tracé	Gebruiker/Opdrachtgever Alterra, Wageningen
Gebruiker/Opdrachtgever J.K. Kleinbekman J.K. Kleinbekman	Schaal 1 : 20.000	Datum in gebruik 04-06-2009	Datum wijziging 17-02-2012
Projectnummer I.10836.04	Namen A-803- OFTK20-02	Wijk. Nr. 8 ZK	Formaat Bafast & onderhoud Nees





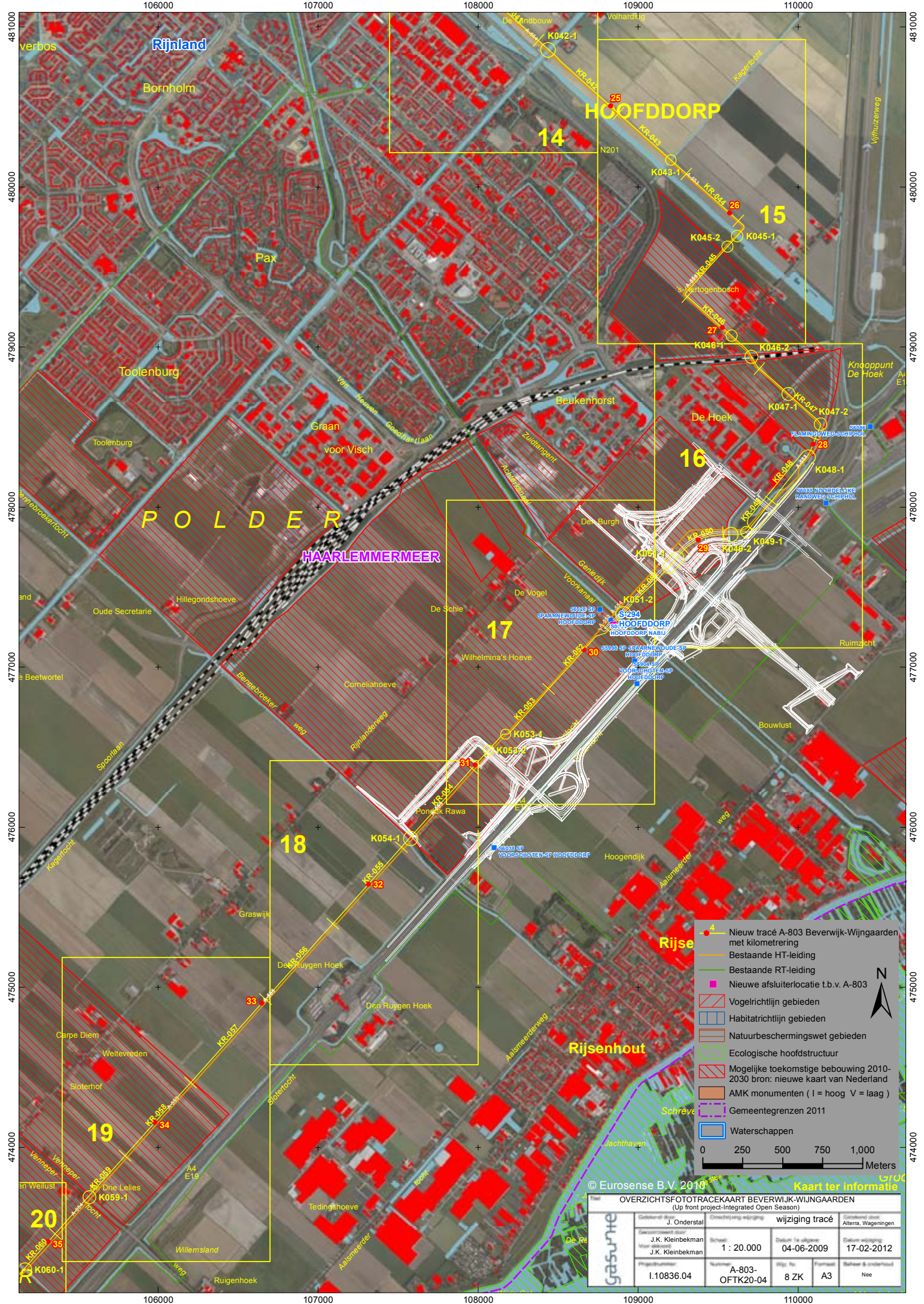
- 4 Nieuw tracé A-803 Beverwijk-Wijngaarden met kilometring
- Bestaande HT-leiding
- Bestaande RT-leiding
- Nieuwe afsluiterlocatie t.b.v. A-803
- Vogelrichtlijn gebieden
- Habitatrictlijn gebieden
- Natuurbeschermingswet gebieden
- Ecologische hoofdstructuur
- Mogelijke toekomstige bebouwing 2010-2030 bron: nieuwe kaart van Nederland
- AMK monumenten (I = hoog V = laag)
- Gemeentegrenzen 2011
- Waterschappen

0 250 500 750 1,000 Meters

© Eurosense B.V. 2010 **Kaart ter informatie**

OVERZICHTSFOTOTRACEKAART BEVERWIJK-WIJNGAARDEN (Up front project Integrated Open Season)					
<b>gasunie</b>	Gebruiker door:	J. Onderstal	Omschrijving wijziging:	wijziging tracé	Gebruiker door:
	Document door:	J.K. Kleinbekman	Schaal:	1 : 20.000	Datum te wijzigen:
	Voor:	J.K. Kleinbekman		04-06-2009	Gebruiker door:
	Projectnummer:	I.10836.04	Namen:	A-803-OFTK20-03	Wijk:
				8 ZK	Formaat:
				A3	Beheer & onderhoud:
					Nee





481000  
480000  
479000  
478000  
477000  
476000  
475000  
474000  
473000

481000  
480000  
479000  
478000  
477000  
476000  
475000  
474000  
473000

106000 107000 108000 109000 110000

106000 107000 108000 109000 110000

**4** Nieuw tracé A-803 Beverwijk-Wijngaarden met kilometring

Bestaande HT-leiding

Bestaande RT-leiding

Nieuwe afsluiterlocatie t.b.v. A-803

Vogelrichtlijn gebieden

Habitatrichtlijn gebieden

Natuurbeschermingswet gebieden

Ecologische hoofdstructuur

Mogelijke toekomstige bebouwing 2010-2030 bron: nieuwe kaart van Nederland

AMK monumenten (I = hoog V = laag)

Gemeentegrenzen 2011

Waterschappen

0 250 500 750 1.000 Meters

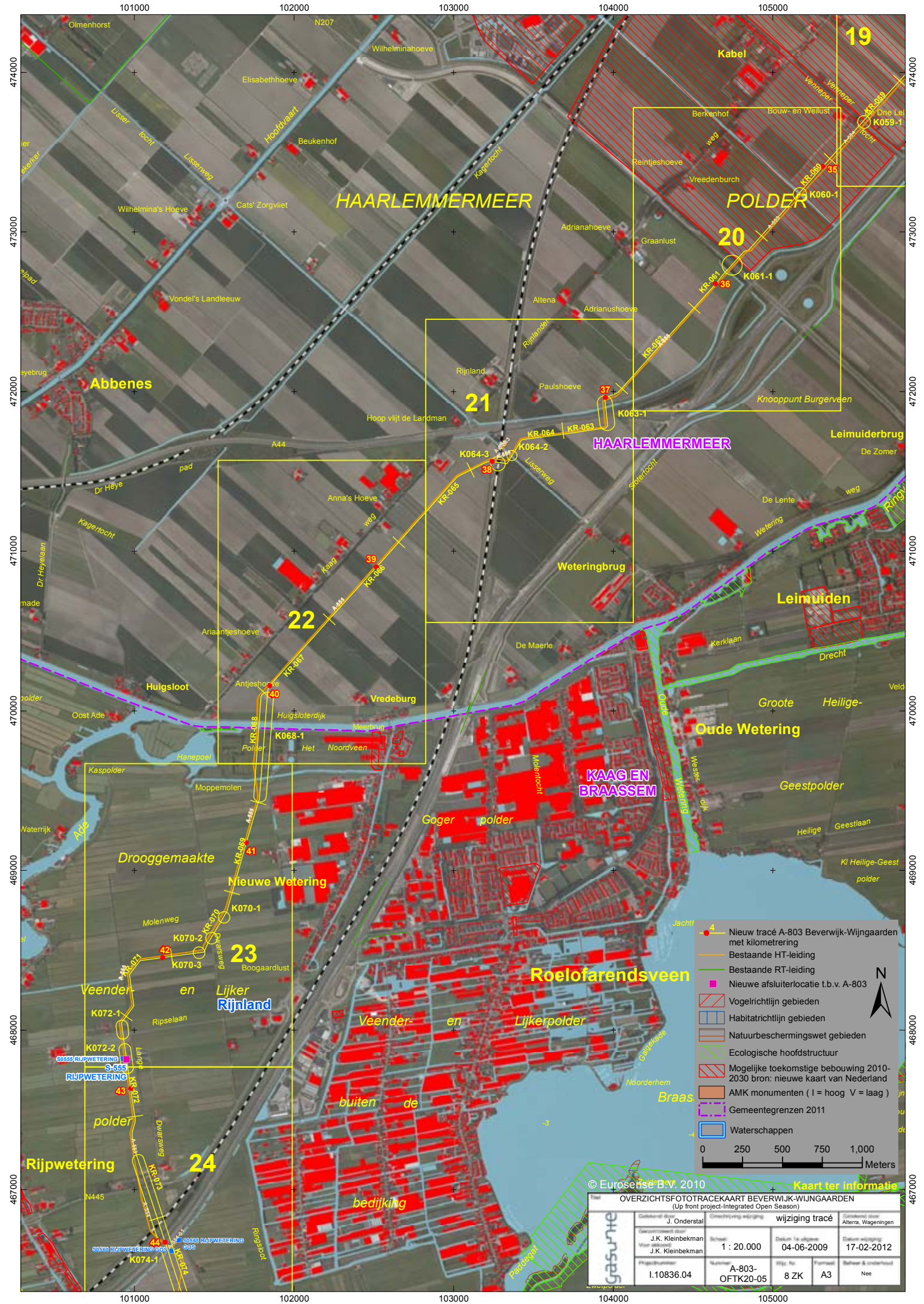
**Kaart ter informatie**

© Eurosense B.V. 2010


OVERZICHTSFOTOTRACEKAART BEVERWIJK-WIJNGAARDEN  
(Up front project Integrated Open Season)

	Gebruiker	J. Onderstal	Overzichtskaart	wijziging tracé	Gebruiker
	Documentatie	J.K. Kleinbekman	Schaal	04-06-2009	Gebruiker
	Uitgever	J.K. Kleinbekman	Schaal	17-02-2012	
	Projectnummer	I.10836.04	Naam	A-803-OFTK20-04	Wijk
				8 ZK	Formaat
				A3	Beheer & onderhoud
					Nee





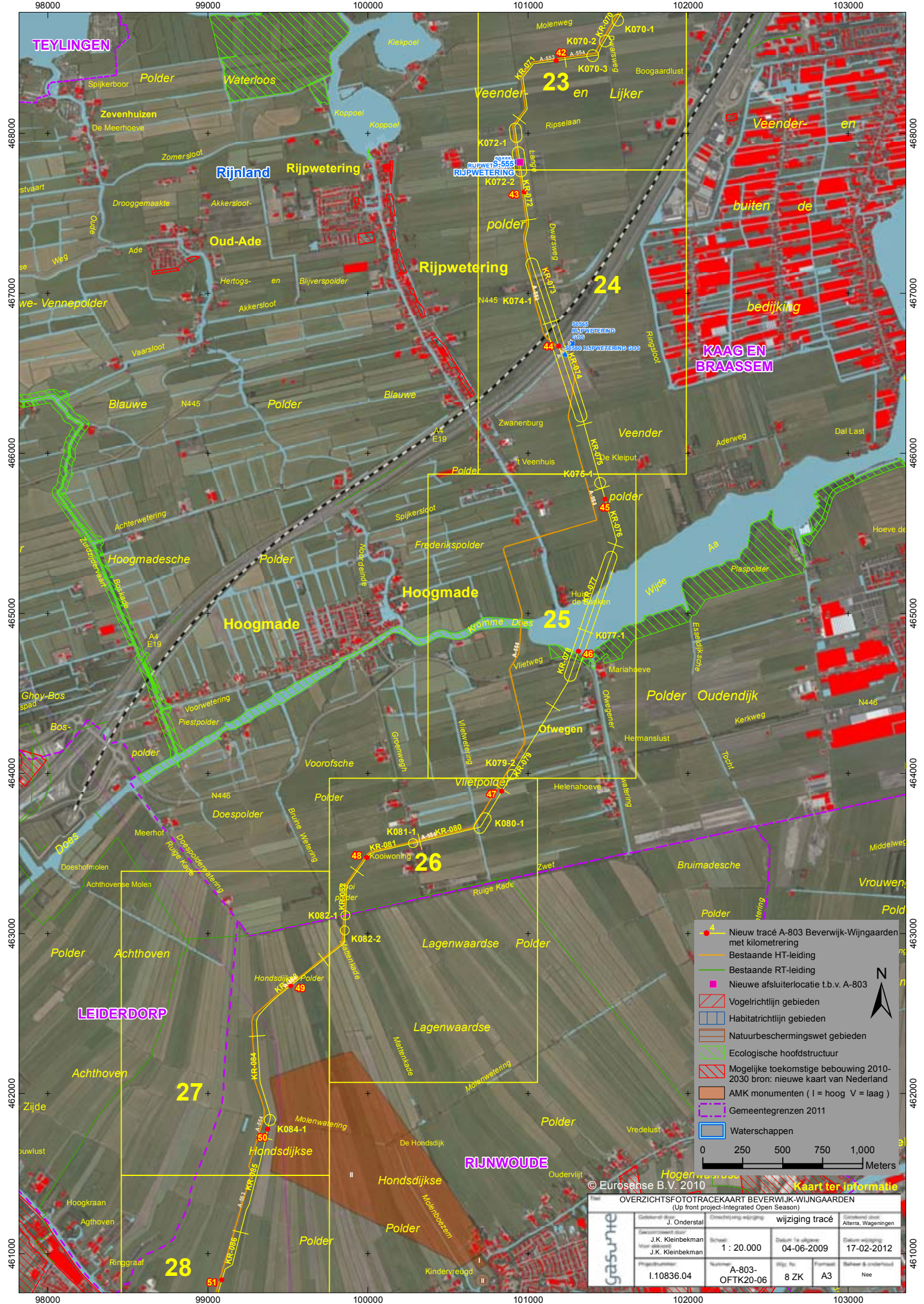
- 4 Nieuw tracé A-803 Beverwijk-Wijngaarden met kilometrering
- Bestaande HT-leiding
- Bestaande RT-leiding
- Nieuwe afsluiterlocatie t.b.v. A-803
- Vogelrichtlijn gebieden
- Habitatrichtlijn gebieden
- Natuurbeschermingswet gebieden
- Ecologische hoofdstructuur
- Mogelijke toekomstige bebouwing 2010-2030 bron: nieuwe kaart van Nederland
- AMK monumenten (I = hoog V = laag)
- Gemeentegrenzen 2011
- Waterschappen



© Eurosense B.V. 2010 Kaart ter informatie

OVERZICHTSFOTOTRACEKAART BEVERWIJK-WIJNGAARDEN (Up front project Integrated Open Season)					
Gebruiker	J. Onderstal	Overzichtsafdeling	wijziging tracé	Gebruiker	Alterra, Wageningen
Documentatie	J.K. Kleinbekman	School	04-06-2009	Gebruiker	Alterra, Wageningen
Verf. van	J.K. Kleinbekman	Schaal	1 : 20.000	Datum te wijzigen	17-02-2012
Projectnummer	I.10836.04	Naam	A-803-OFTK20-05	Wijk	8 ZK
		Formaat	A3	Formaat	Nee





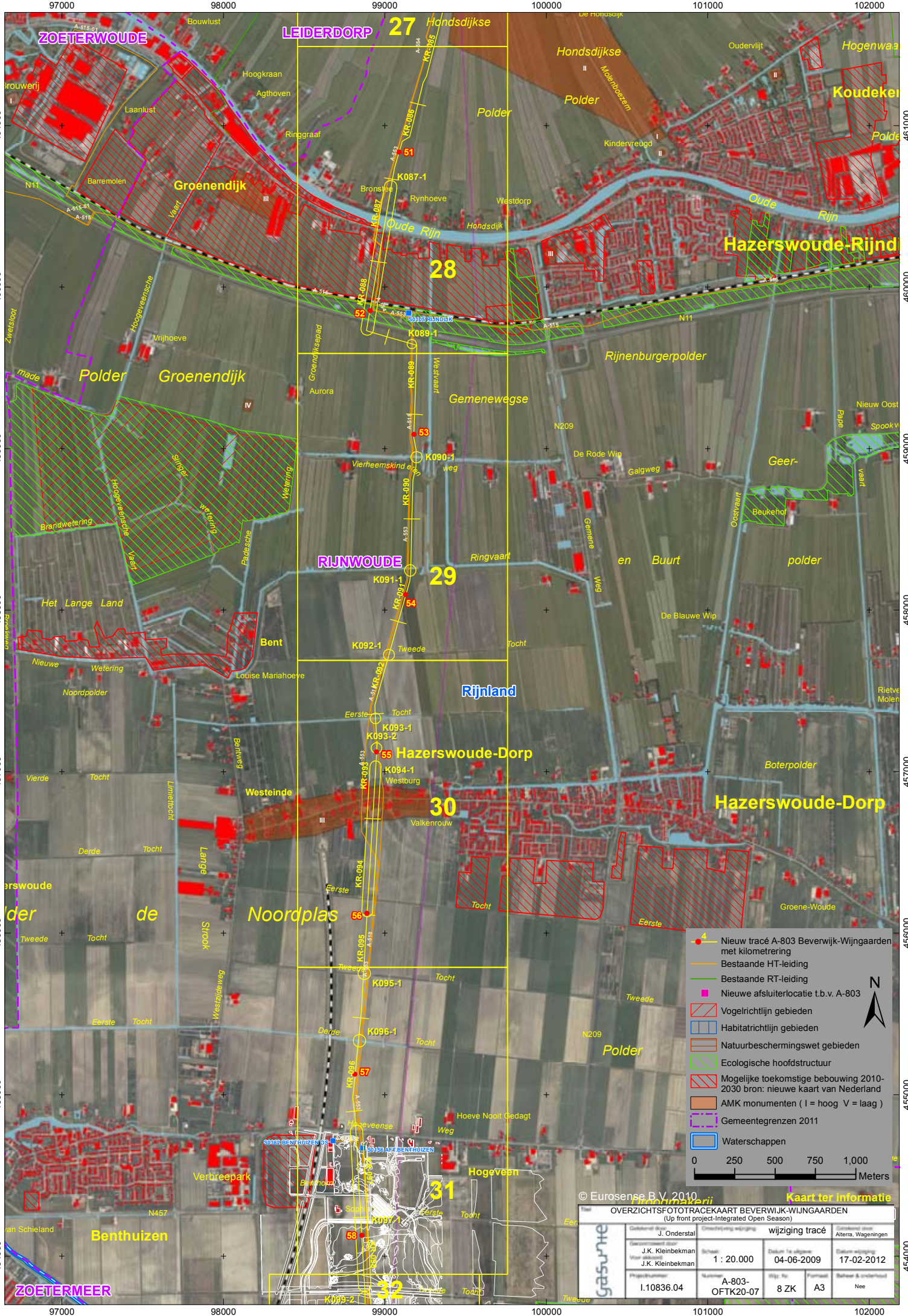
- 4 Nieuw tracé A-803 Beverwijk-Wijngaarden met kilometrerings
- Bestaande HT-leiding
- Bestaande RT-leiding
- Nieuwe afsluiterlocatie t.b.v. A-803
- Vogelrichtlijn gebieden
- Habitatrichtlijn gebieden
- Natuurbeschermingswet gebieden
- Ecologische hoofdstructuur
- Mogelijke toekomstige bebouwing 2010-2030 bron: nieuwe kaart van Nederland
- AMK monumenten (I = hoog V = laag)
- Gemeentegrenzen 2011
- Waterschappen

Kaart ter informatie

OVERZICHTSFOTOTRACEKAART BEVERWIJK-WIJNGAARDEN  
(Op front project: Integrated Open Season)

<b>gasunie</b>	Gebruiker door: J. Onderstal	Onderzoekwijziging: wijziging tracé	Gebruikt door: Alterra, Wageningen
	Document door: J.K. Kleinbekman	Schaal: 1 : 20.000	Datum te gebruiken: 04-06-2009
	Verstelt door: J.K. Kleinbekman	Wijz. nr.: 8 ZK	Formaat: A3
Projectnummer: I.10836.04	Naam: A-803-OFTK20-06	Wijz. nr.: 8 ZK	Formaat: A3
			Beheer & onderhoud: Nee





- 4 Nieuw tracé A-803 Beverwijk-Wijngaarden met kilometrerings
- Bestaande HT-leiding
- Bestaande RT-leiding
- Nieuwe afsluiterlocatie t.b.v. A-803
- Vogelrichtlijn gebieden
- Habitatrictlijn gebieden
- Natuurbeschermingswet gebieden
- Ecologische hoofdstructuur
- Mogelijke toekomstige bebouwing 2010-2030 bron: nieuwe kaart van Nederland
- AMK monumenten (I = hoog V = laag)
- Gemeentegrenzen 2011
- Waterschappen

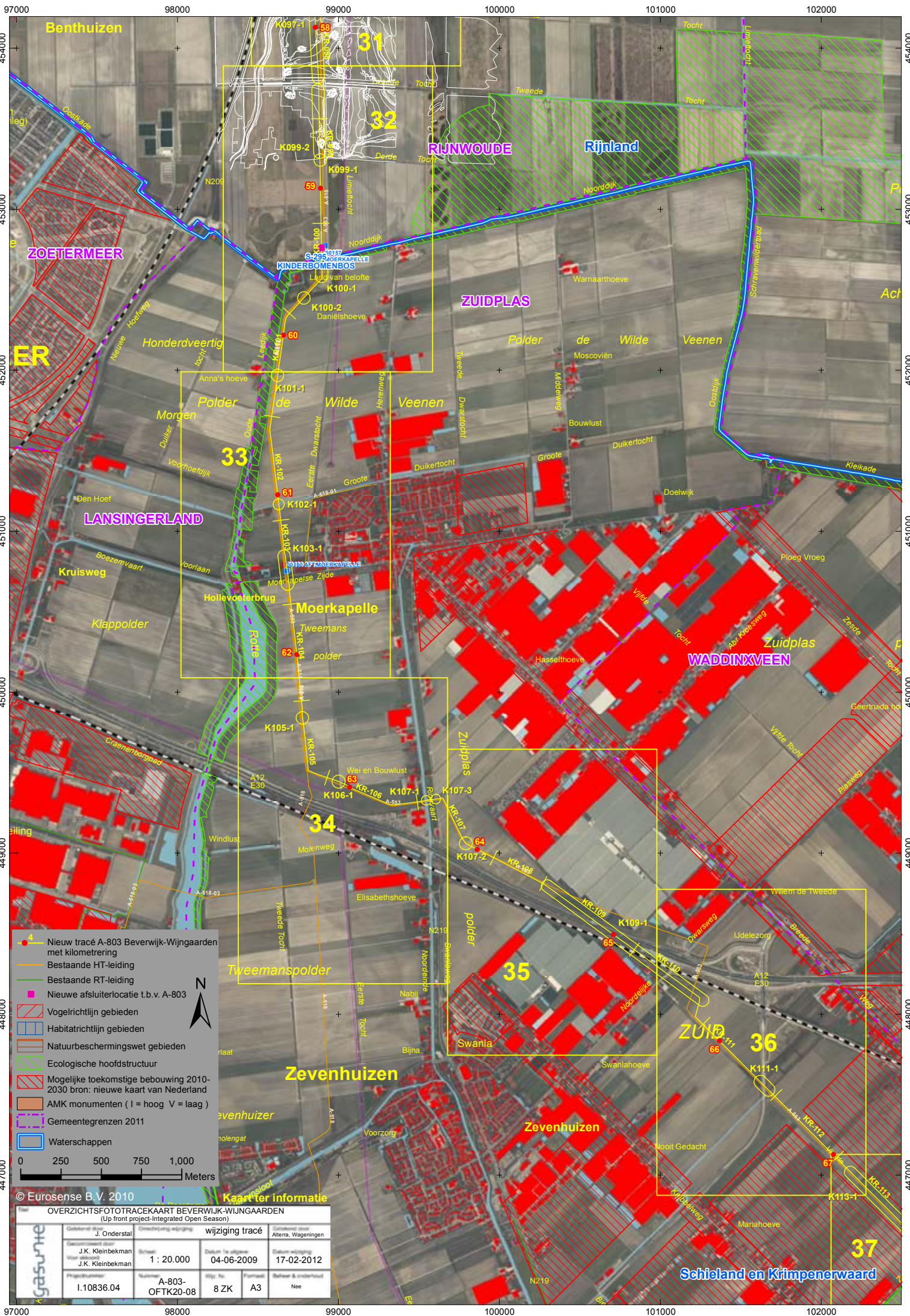


0 250 500 750 1,000 Meters

© Eurosense B.V. 2010 Kaart ter informatie

OVERZICHTSFOTOTRACEKAART BEVERWIJK-WIJNGAARDEN (Up front project Integrated Open Season)			
Gebruiker	J. Onderstal	Onderwerp wijziging	wijziging tracé
Gepland door	J.K. Kleinbekman J.K. Kleinbekman	Schaal	04-06-2009
Projectnummer	I.10836.04	Namen	A-803- OFTK20-07
		Wijk No	8 ZK
		Formaat	A3
		Beheer & onderhoud	Nee





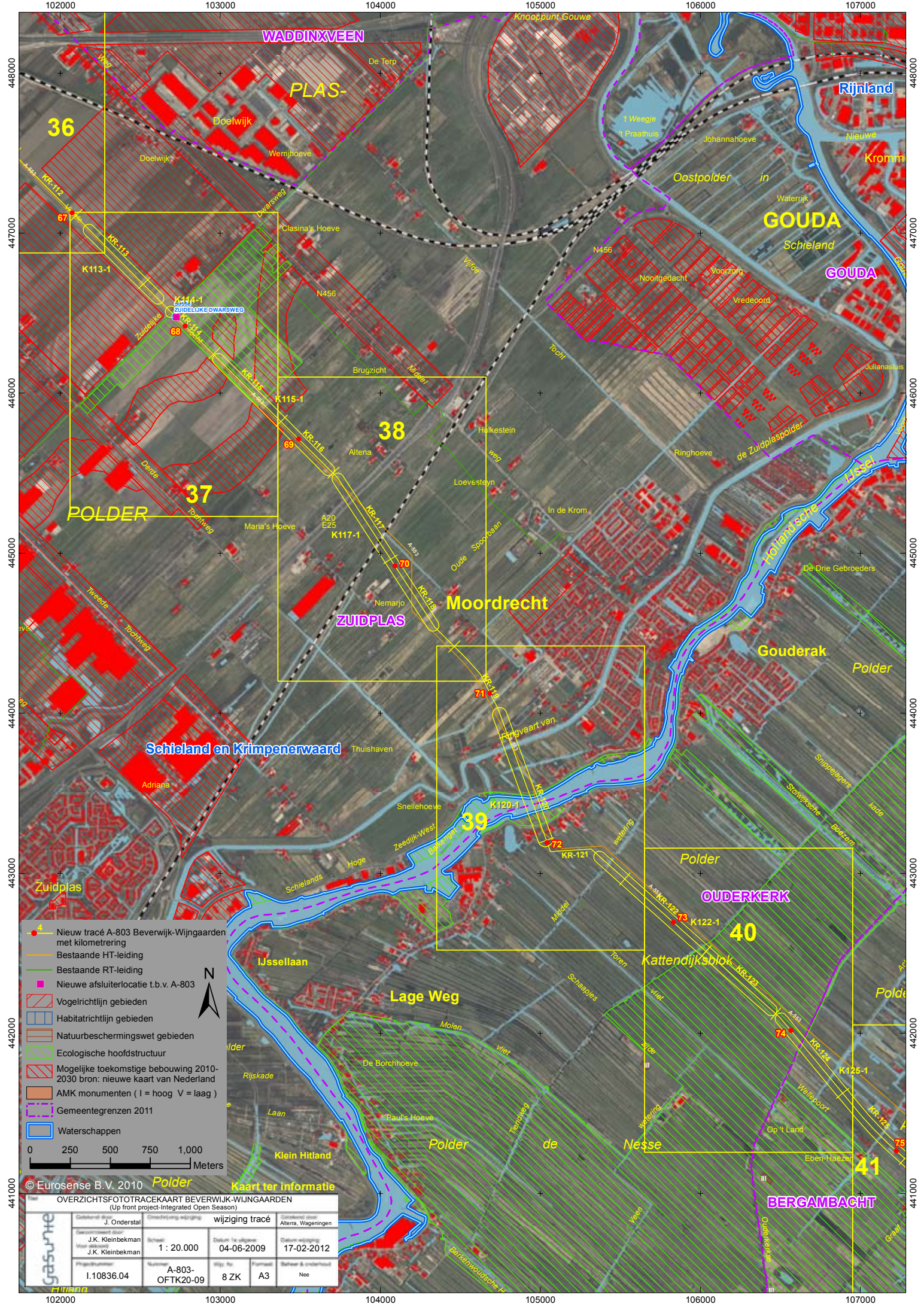
- Nieuw tracé A-803 Beverwijk-Wijngaarden met kilometrering
- Bestaande HT-leiding
- Bestaande RT-leiding
- Nieuwe afsluiterlocatie t.b.v. A-803
- Vogelrichtlijn gebieden
- Habitatrichtlijn gebieden
- Natuurbeschermingswet gebieden
- Ecologische hoofdstructuur
- Mogelijke toekomstige bebouwing 2010-2030 bron: nieuwe kaart van Nederland
- AMK monumenten ( I = hoog V = laag )
- Gemeentegrenzen 2011
- Waterschappen

© Eurosense B.V. 2010 Kaartter informatie

OVERZICHTSFOTOTRACEKAART BEVERWIJK-WIJNGAARDEN (Up front project-Integrated Open Season)			
Gepland door J. Onderstal	Onderzoekswed. ing. wijziging tracé	Gepland door Altera, Wageningen	
Gepland door J.K. Kleinbekman Van J.K. Kleinbekman	Schaal 1 : 20.000	Datum in gebruik 04-06-2009	Datum van 17-02-2012
Projectnummer I.10836.04	Namen A-803- OFTK20-08	Wijk No. 8 ZK	Formaat A3
		Beleef & onderhoud Nee	

Schieland en Krimpenerwaard

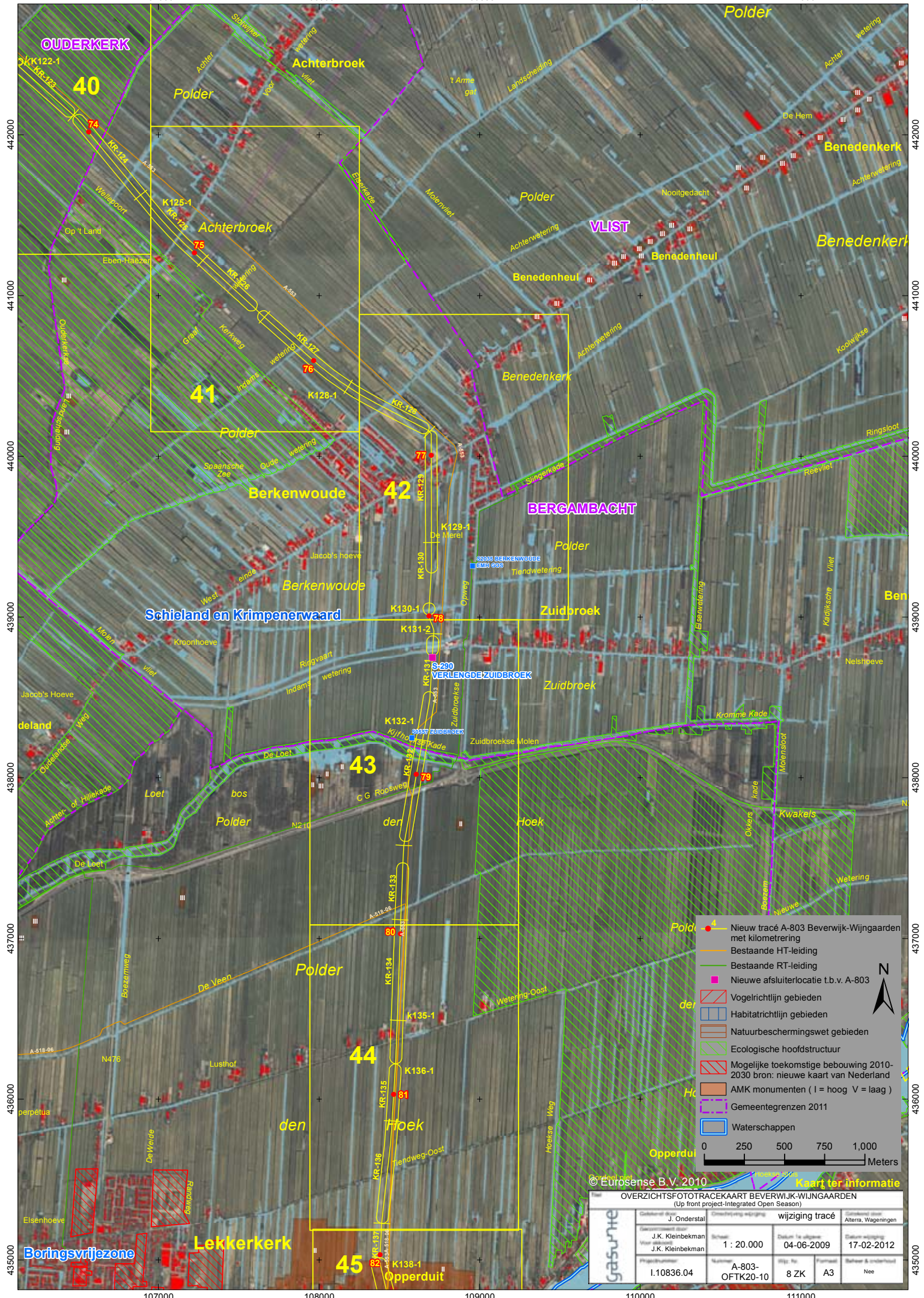




**OVERZICHTSFOTOTRACEKAART BEVERWIJK-WIJNGAARDEN**  
(Up front project-Integrated Open Season)

	Gebruikelijk door	Overzichtsafbeelding	wijziging tracé	Gebruikelijk door
	J. Onderstal			Alterra, Wageningen
Gebruikelijk voor	Schaal	Datum in gebruik	Datum afbeelding	
J.K. Kleinbekman J.K. Kleinbekman	1 : 20.000	04-06-2009	17-02-2012	
Projectnummer	Namen	Wijk. Nr	Formaat	Beleef & onderhoud
I.10836.04	A-803-OFTK20-09	8 ZK	A3	Nes





- 4 Nieuw tracé A-803 Beverwijk-Wijngaarden met kilometring
- Bestaande HT-leiding
- Bestaande RT-leiding
- Nieuwe afsluiterlocatie t.b.v. A-803
- ▨ Vogelrichtlijn gebieden
- ▨ Habitatrichtlijn gebieden
- ▨ Natuurbeschermingswet gebieden
- ▨ Ecologische hoofdstructuur
- ▨ Mogelijke toekomstige bebouwing 2010-2030 bron: nieuwe kaart van Nederland
- ▨ AMK monumenten (I = hoog V = laag)
- ▨ Gemeentegrenzen 2011
- ▨ Waterschappen

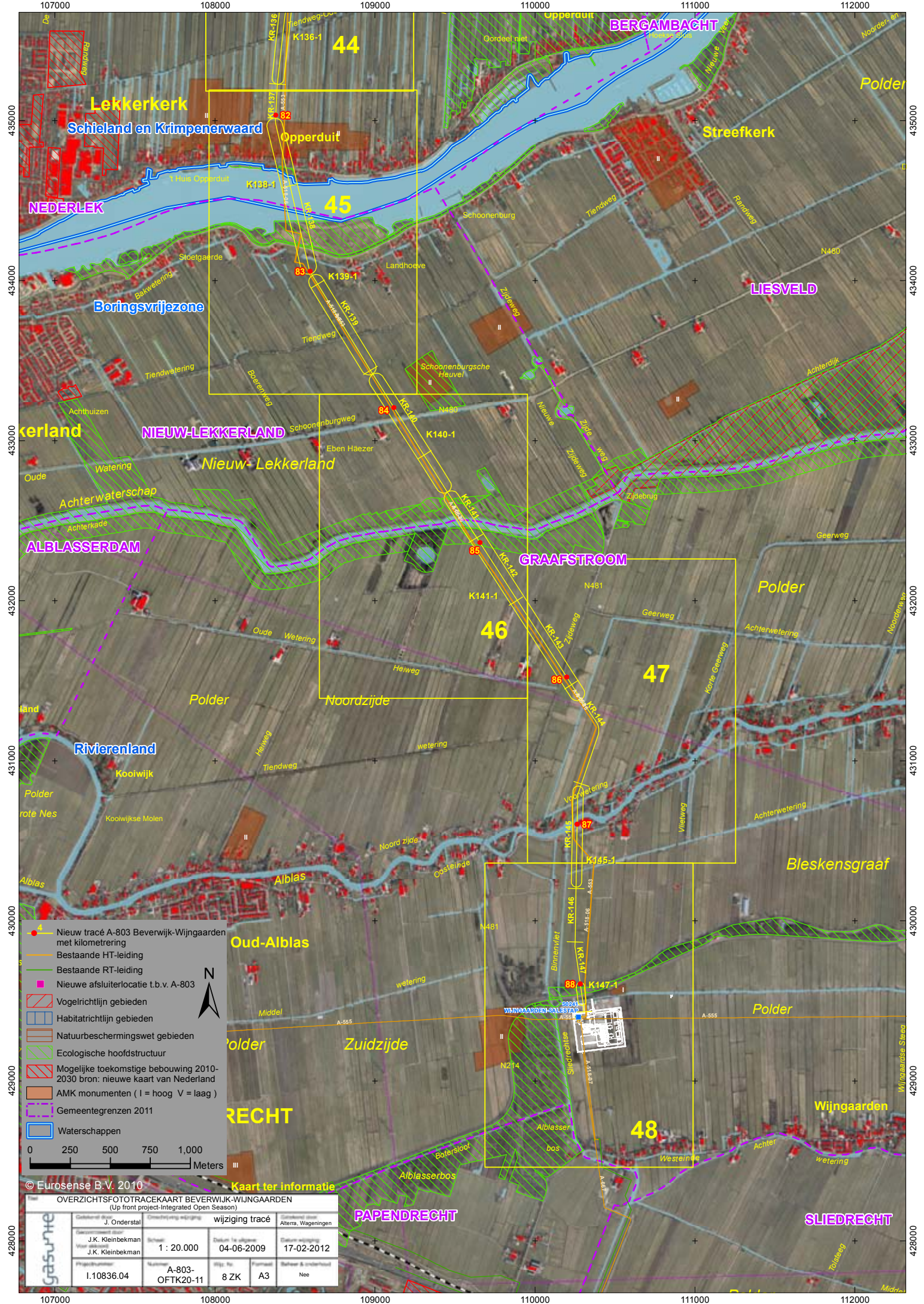
0 250 500 750 1.000 Meters

© Eurosense B.V. 2010

**Gasunie** **Kaart ter informatie**

OVERZICHTSFOTOTRACEKAART BEVERWIJK-WIJNGAARDEN (Up front project-Integrated Open Season)					
Gebruiker	J. Onderstal	Overzichts-afdeling	wijziging tracé	Gebruiker	Alterra, Wageningen
Documentatie	J.K. Kleinbekman	School	04-06-2009	Gebruiker	17-02-2012
Verantwoordelijke	J.K. Kleinbekman	School	1 : 20.000	Wijk No	8 ZK
Projectnummer	I.10836.04	Naam	A-803- OFTK20-10	Wijk No	A3
				Formaat	Beheer & onderhoud
					Nee





107000 108000 109000 110000 111000 112000

435000  
434000  
433000  
432000  
431000  
430000  
429000  
428000

435000  
434000  
433000  
432000  
431000  
430000  
429000  
428000

- Nieuw tracé A-803 Beverwijk-Wijngaarden met kilometring
- Bestaande HT-leiding
- Bestaande RT-leiding
- Nieuwe afsluiterlocatie t.b.v. A-803
- Vogelrichtlijn gebieden
- Habitatrichtlijn gebieden
- Natuurbeschermingswet gebieden
- Ecologische hoofdstructuur
- Mogelijke toekomstige bebouwing 2010-2030 bron: nieuwe kaart van Nederland
- AMK monumenten ( I = hoog V = laag )
- Gemeentegrenzen 2011
- Waterschappen



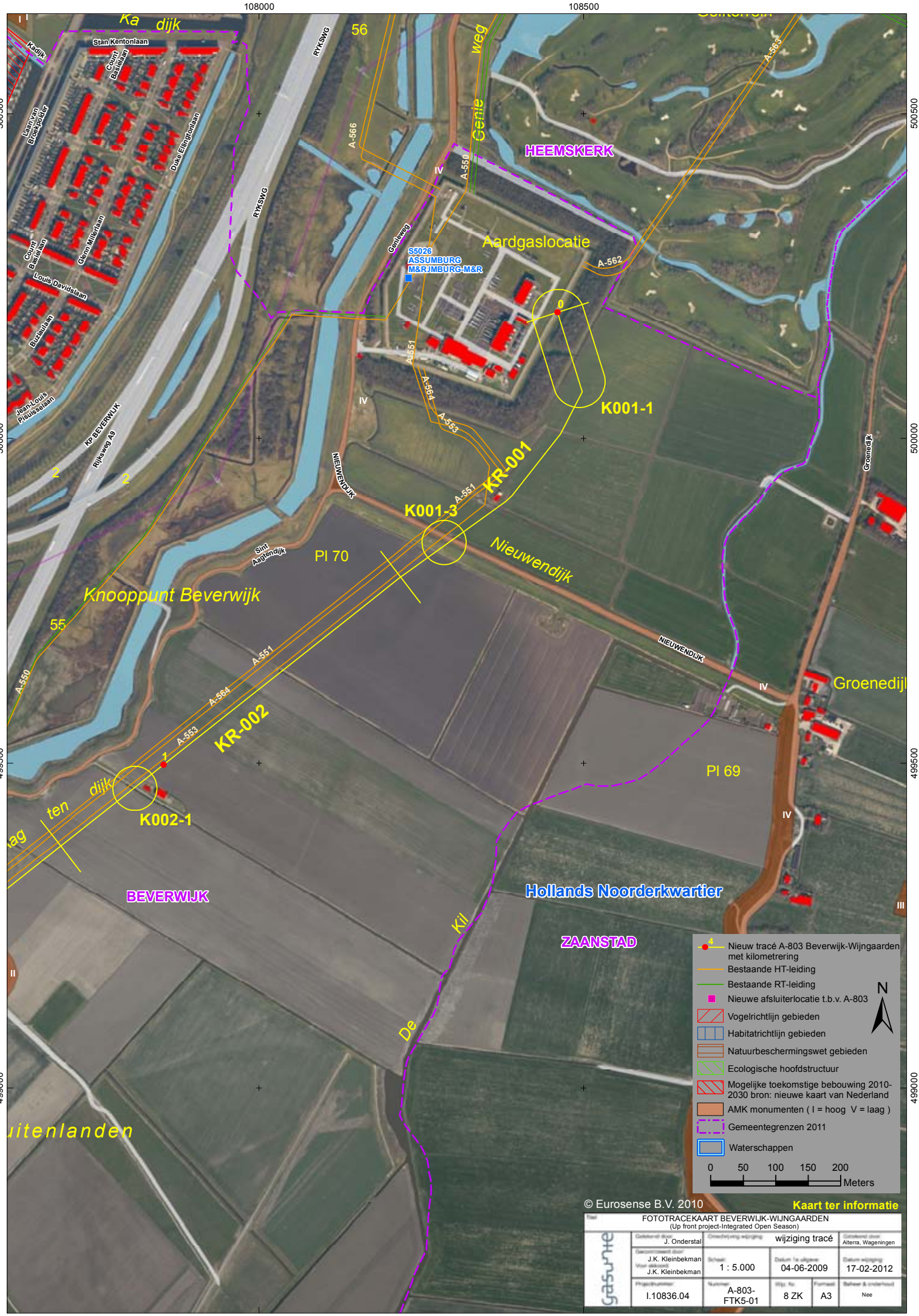
0 250 500 750 1,000 Meters

© Eurosense B.V. 2010 **Kaart ter informatie**

OVERZICHTSFOTOTRACEKAART BEVERWIJK-WIJNGAARDEN (Up front project-Integrated Open Season)				
Gebruiker	Ontwerper/uitvoerder	wijziging tracé	Gebruik door Alterra, Wageningen	Gebruik door Wageningen
J. Onderstal	J.K. Kleinbekaam J.K. Kleinbekaam	1 : 20.000	04-06-2009	17-02-2012
Projectnummer	Namen	Wijk No	Formaat	Beheer & onderhoud
I.10836.04	A-803-OFTK20-11	8 ZK	A3	Nee

107000 108000 109000 110000 111000 112000





© Eurosense B.V. 2010 **Kaart ter informatie**

FOTOTRACEKAART BEVERWIJK-WIJNGAARDEN (Up front project-Integrated Open Season)					
	Gebiedsnaam	J. Onderstal	Overstroomingsgebied	wijziging tracé	Gebiedsnaam
	Documentatie	J.K. Kleinbekman	Schaal	04-06-2009	Documentatie
	Verantwoordelijke	J.K. Kleinbekman	Schaal	1 : 5.000	04-06-2009
Projectnummer	I.10836.04	Naam	A-803-FTK5-01	Wijk	8 ZK
		Formaat	A3	Beheer & onderhoud	Nee



106500

107000

107500

- Nieuw tracé A-803 Beverwijk-Wijngaarden met kilometring
- Bestaande HT-leiding
- Bestaande RT-leiding
- Nieuwe afsluiterlocatie t.b.v. A-803
- Vogelrichtlijn gebieden
- Habitatrichtlijn gebieden
- Natuurbeschermingswet gebieden
- Ecologische hoofdstructuur
- Mogelijke toekomstige bebouwing 2010-2030 bron: nieuwe kaart van Nederland
- AMK monumenten (I = hoog V = laag)
- Gemeentegrenzen 2011
- Waterschappen

0 50 100 150 200 Meters



498500

499000

498500

498000

498500

499000

498500

498000

106500

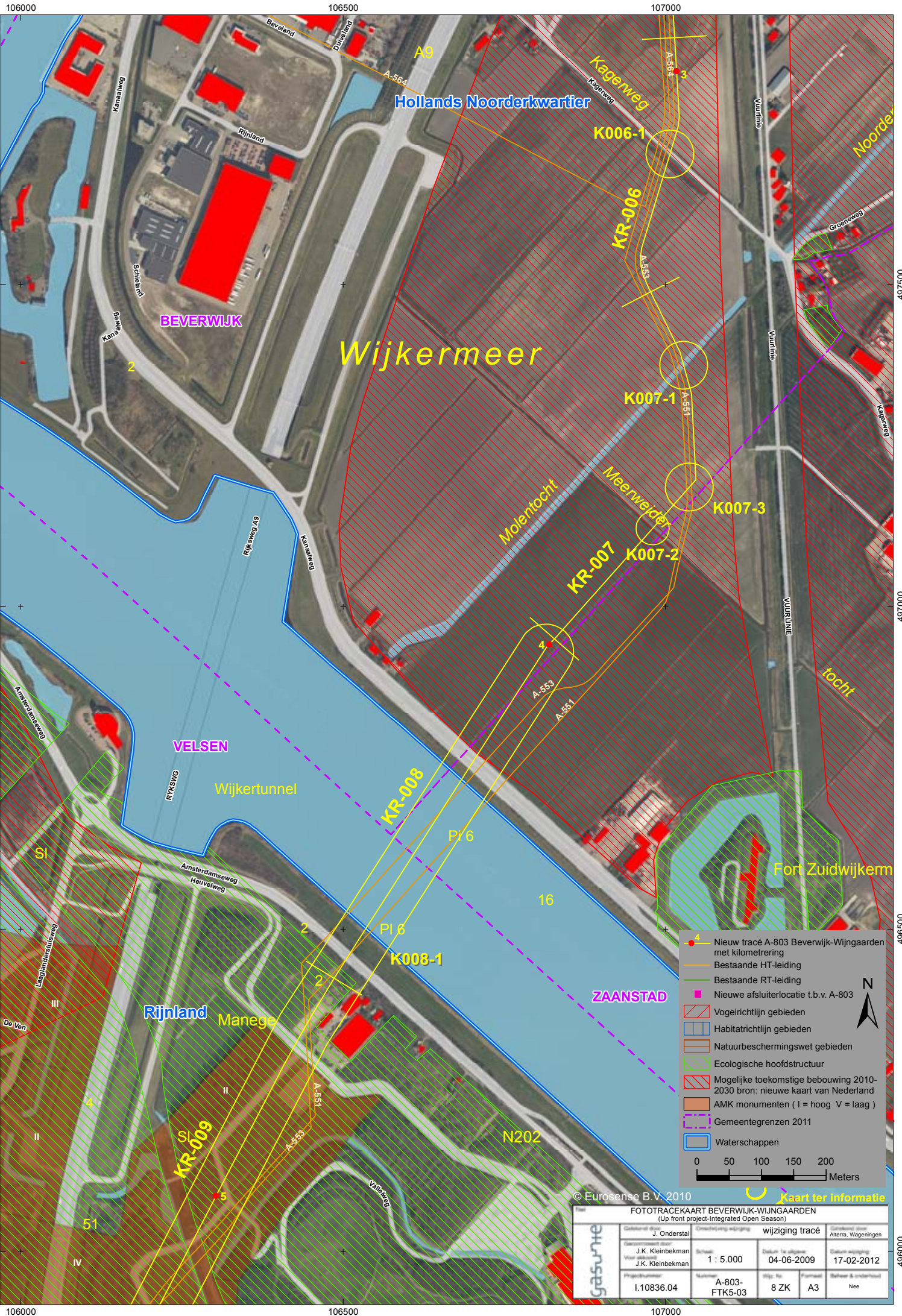
107000

107500


© Eurosense B.V. 2010 **Kaart ter informatie**

FOTOTRACEKAART BEVERWIJK-WIJNGAARDEN (Up front project-Integrated Open Season)				
Gebruiker Alterra	J. Onderstal	Ontwerper wijziging	wijziging tracé	Gebruiker Alterra, Wageningen
Documentatie	J.K. Kleinbekman	Schaal	1 : 5.000	Datum tekening
Verantwoordelijk	J.K. Kleinbekman	Datum tekening	04-06-2009	Datum wijziging
Projectnummer	I.10836.04	Namen	A-803-FTK5-02	Wijk nr
				Formaat
				Beheer & onderhoud
				Nee





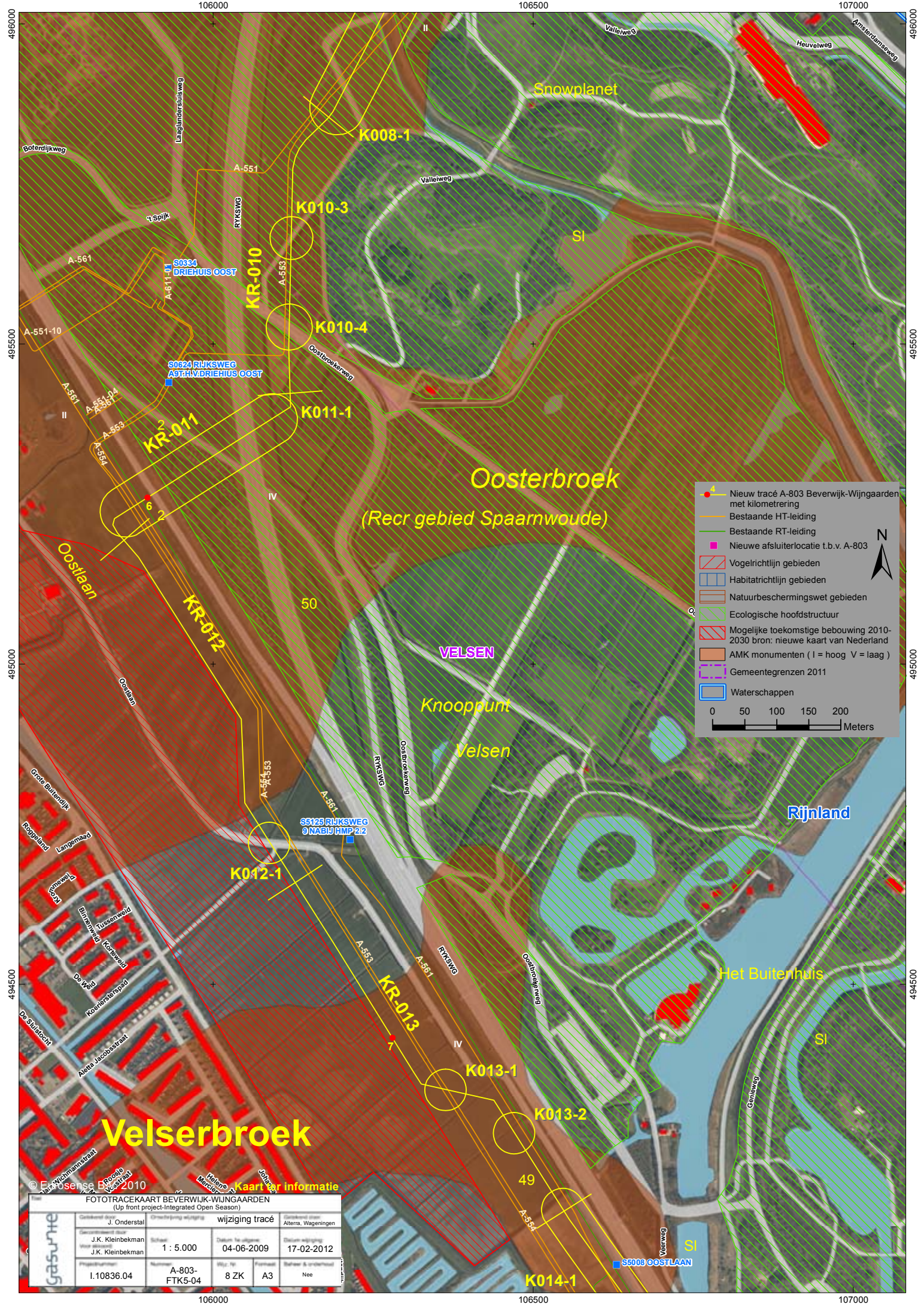
- Nieuw tracé A-803 Beverwijk-Wijngaarden met kilometring
- Bestaande HT-leiding
- Bestaande RT-leiding
- Nieuwe afsluiterlocatie t.b.v. A-803
- Vogelrichtlijn gebieden
- Habitatrichtlijn gebieden
- Natuurbeschermingswet gebieden
- Ecologische hoofdstructuur
- Mogelijke toekomstige bebouwing 2010-2030 bron: nieuwe kaart van Nederland
- AMK monumenten ( I = hoog V = laag )
- Gemeentegrenzen 2011
- Waterschappen



© Eurosense B.V 2010 [Kaart ter informatie](#)

FOTOTRACEKAART BEVERWIJK-WIJNGAARDEN (Up front project-Integrated Open Season)				
Gebruiker	Ontwerper	Wijziging	Wijziging	Gebruiker
J. Onderstal	J. Onderstal	wijziging tracé	Alterra, Wageningen	
Documentatie: J.K. Kleinbekman J.K. Kleinbekman		Schaal: 1 : 5.000	Datum tekening: 04-06-2009	Datum wijziging: 17-02-2012
Projectnummer: I.10836.04	Naam: A-803-FTK5-03	Wijk nr: 8 ZK	Formaat: A3	Bebouwing & onderhoud: Nee





**Legend:**

- 4 Nieuw tracé A-803 Beverwijk-Wijngaarden met kilometrerings
- Bestaande RT-leiding
- Bestaande HT-leiding
- Nieuwe afsluiterlocatie t.b.v. A-803
- Vogelrichtlijn gebieden
- Habitatrichtlijn gebieden
- Natuurbeschermingswet gebieden
- Ecologische hoofdstructuur
- Mogelijke toekomstige bebouwing 2010-2030 bron: nieuwe kaart van Nederland
- AMK monumenten (I = hoog V = laag)
- Gemeentegrenzen 2011
- Waterschappen

0 50 100 150 200 Meters

**FOTOTRACEKAART BEVERWIJK-WIJNGAARDEN**  
(Up front project-integrated Open Season)

Gedownload door	Onderstaal	Omschrijving wijziging	wijziging tracé	Gedownload door
J.K. Kleinbekman	Schaal:	1 : 5.000	04-06-2009	17-02-2012
J.K. Kleinbekman	Wijz. nr:	A-803-FTK5-04	8 ZK	A3
1.10836.04	Projectnummer		Beleef & ontneem	Nee

# Velserbroek

## Oosterbroek (Recr gebied Spaarnwoude)

### Velsen Knooppunt Velsen

### Rijnland

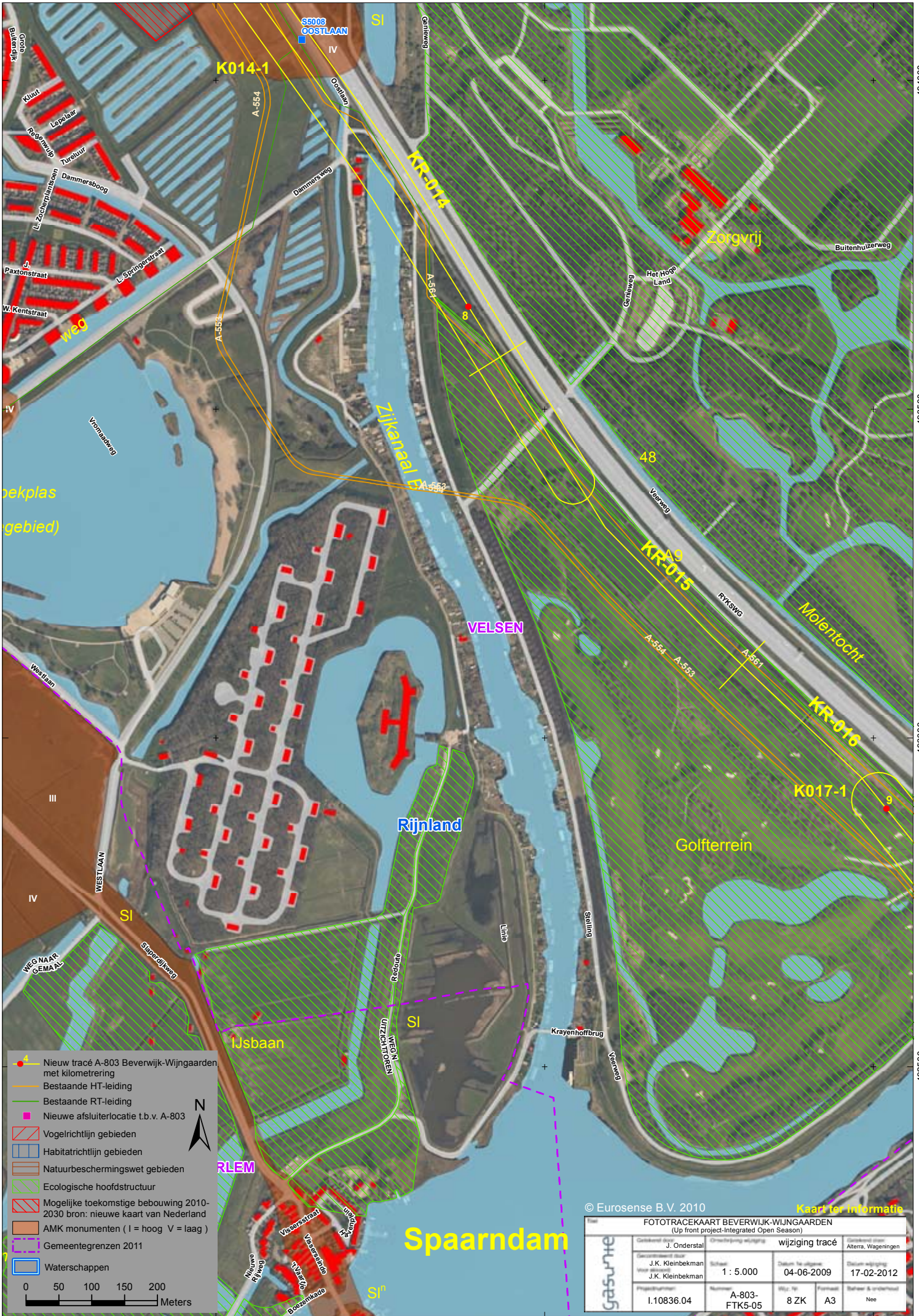
### Het Buitenhuus

© Erosense B.V. 2010

Kaart voor informatie

S5008 OOSTLAAN





● Nieuw tracé A-803 Beverwijk-Wijngaarden met kilometering  
 — Bestaande HT-leiding  
 — Bestaande RT-leiding  
 ■ Nieuwe afsluiterlocatie t.b.v. A-803  
 ▨ Vogelrichtlijn gebieden  
 ▨ Habitatrictlijn gebieden  
 ▨ Natuurbeschermingswet gebieden  
 ▨ Ecologische hoofdstructuur  
 ▨ Mogelijke toekomstige bebouwing 2010-2030 bron: nieuwe kaart van Nederland  
 ■ AMK monumenten ( I = hoog V = laag )  
 - - - Gemeentegrenzen 2011  
 ■ Waterschappen

0 50 100 150 200 Meters

© Eurosense B.V. 2010 **Kaart ter informatie**

FOTOTRACEKAART BEVERWIJK-WIJNGAARDEN (Up front project-integrated Open Season)				
Gedownload door	J. Onderstal	Opmerking wijziging	wijziging tracé	Gedownload door
Gedownload door	J.K. Kleinbekman	Schaal	1 : 5.000	04-06-2009
Voor	J.K. Kleinbekman	Datum te wijzigen	17-02-2012	Gepland door
Projectnummer	I.10836.04	Nummer	A-803-FTK5-05	Wijz. nr.
		8 ZK	A3	Formaat
				Schaal & oriëntatie
				Nee