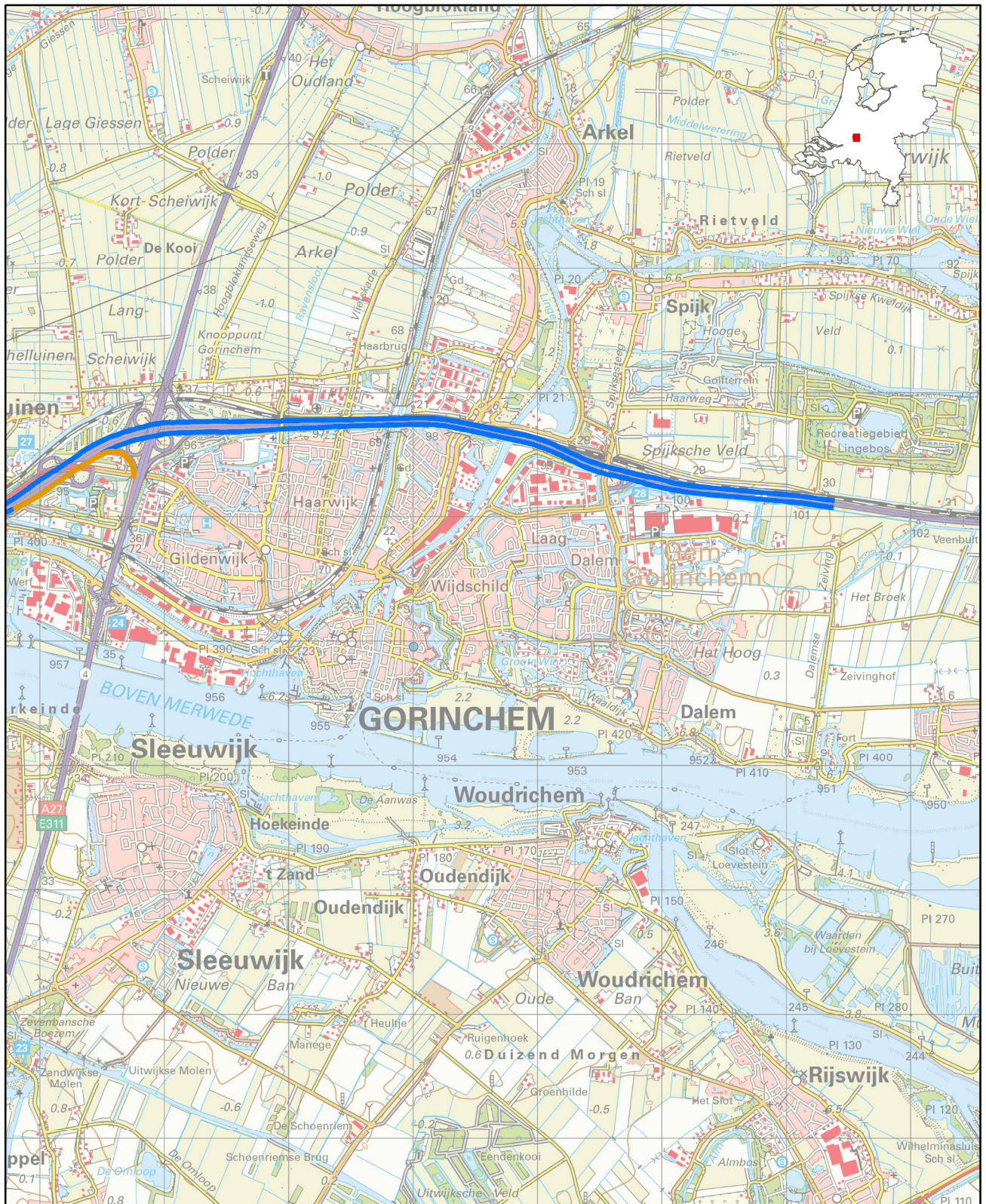





Bijlage 16 bij de Regeling algemene regels ruimtelijke ordening

Detailkaart 41a met reserveringsgebieden ten behoeve van de mogelijke uitbreiding van hoofdwegen of delen daarvan



Reservering uitbreiding hoofdwegen met

-  1 rijstrook; breedte reserveringsgebied bedraagt 34 meter
-  2 rijstroken; breedte reserveringsgebied bedraagt 38 meter
-  3 rijstroken; breedte reserveringsgebied bedraagt 41 meter



0  2km