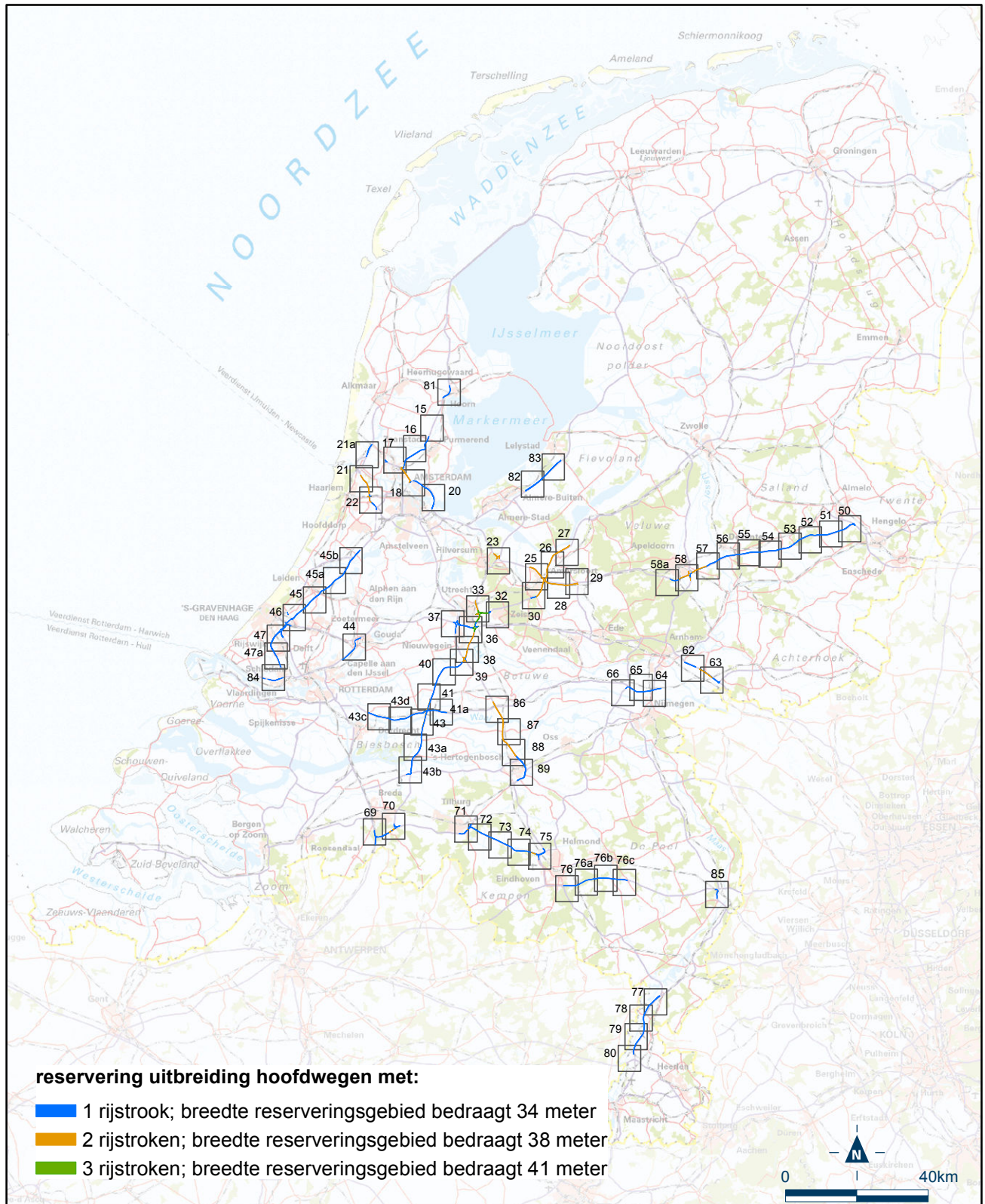


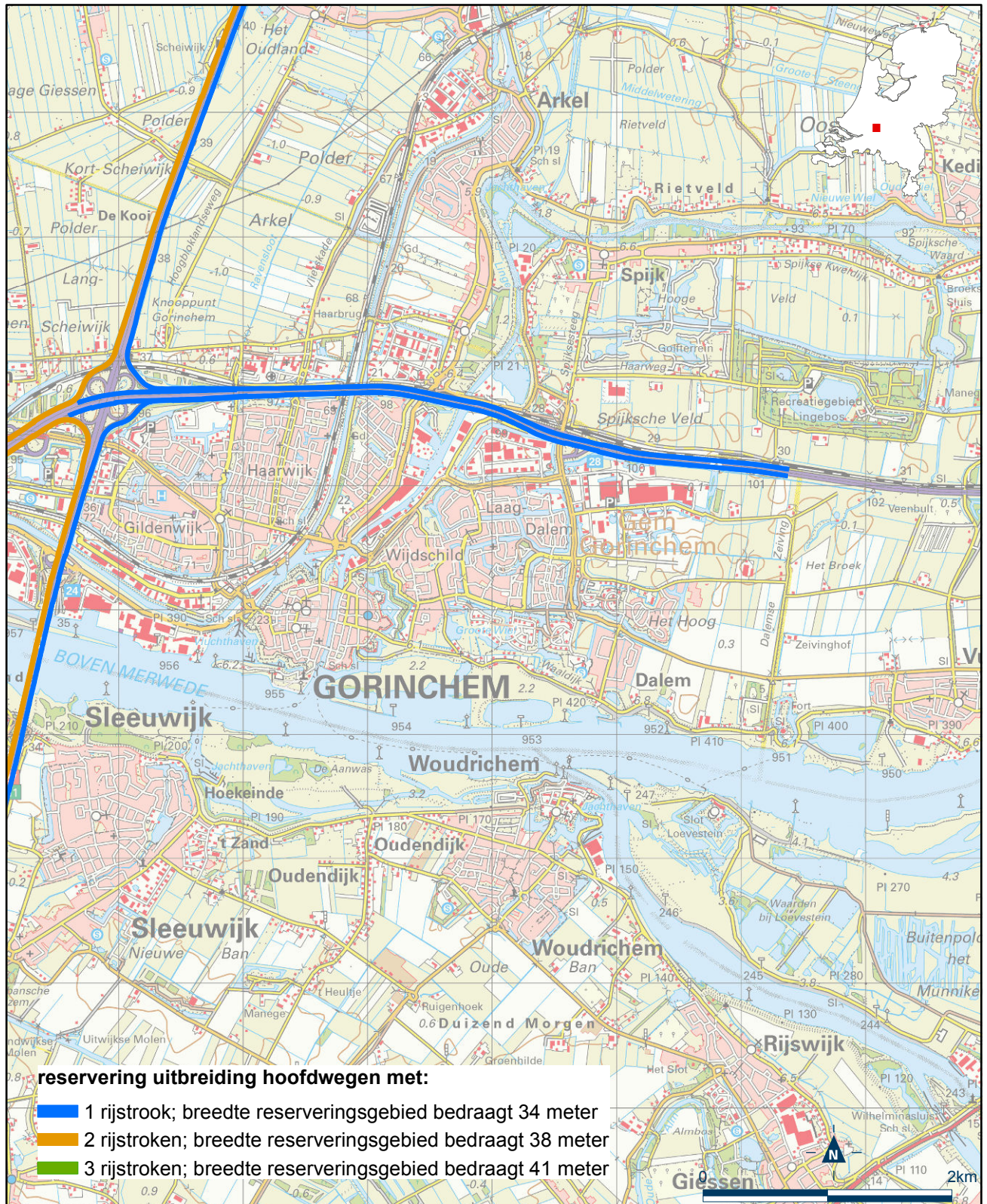
Bijlage 16 bij de Regeling algemene regels ruimtelijke ordening

Overzichtskaart met reserveringsgebieden ten behoeve van de mogelijke uitbreiding van hoofdwegen of delen daarvan



Bijlage 16 bij de Regeling algemene regels ruimtelijke ordening

Detailkaart 16.41a met reserveringsgebieden ten behoeve van de mogelijke uitbreiding van hoofdwegen of delen daarvan



Bijlage 16 bij de Regeling algemene regels ruimtelijke ordening

Detailkaart 16.43 met reserveringsgebieden ten behoeve van de mogelijke uitbreiding van hoofdwegen of delen daarvan



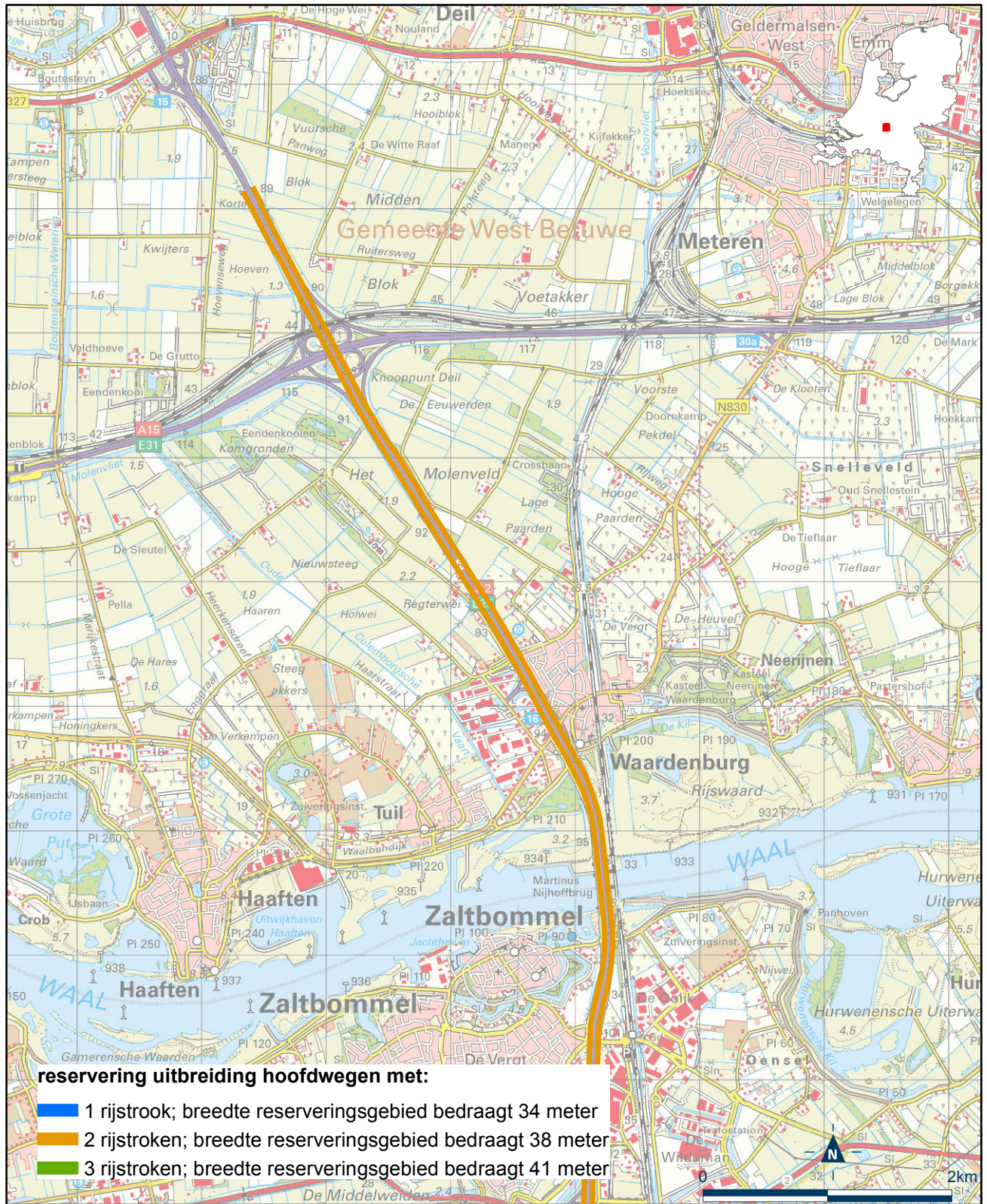
Bijlage 16 bij de Regeling algemene regels ruimtelijke ordening

Detailkaart 16.44 met reserveringsgebieden ten behoeve van de mogelijke uitbreiding van hoofdwegen of delen daarvan



Bijlage 16 bij de Regeling algemene regels ruimtelijke ordening

Detailkaart 16.86 met reserveringsgebieden ten behoeve van de mogelijke uitbreiding van hoofdwegen of delen daarvan



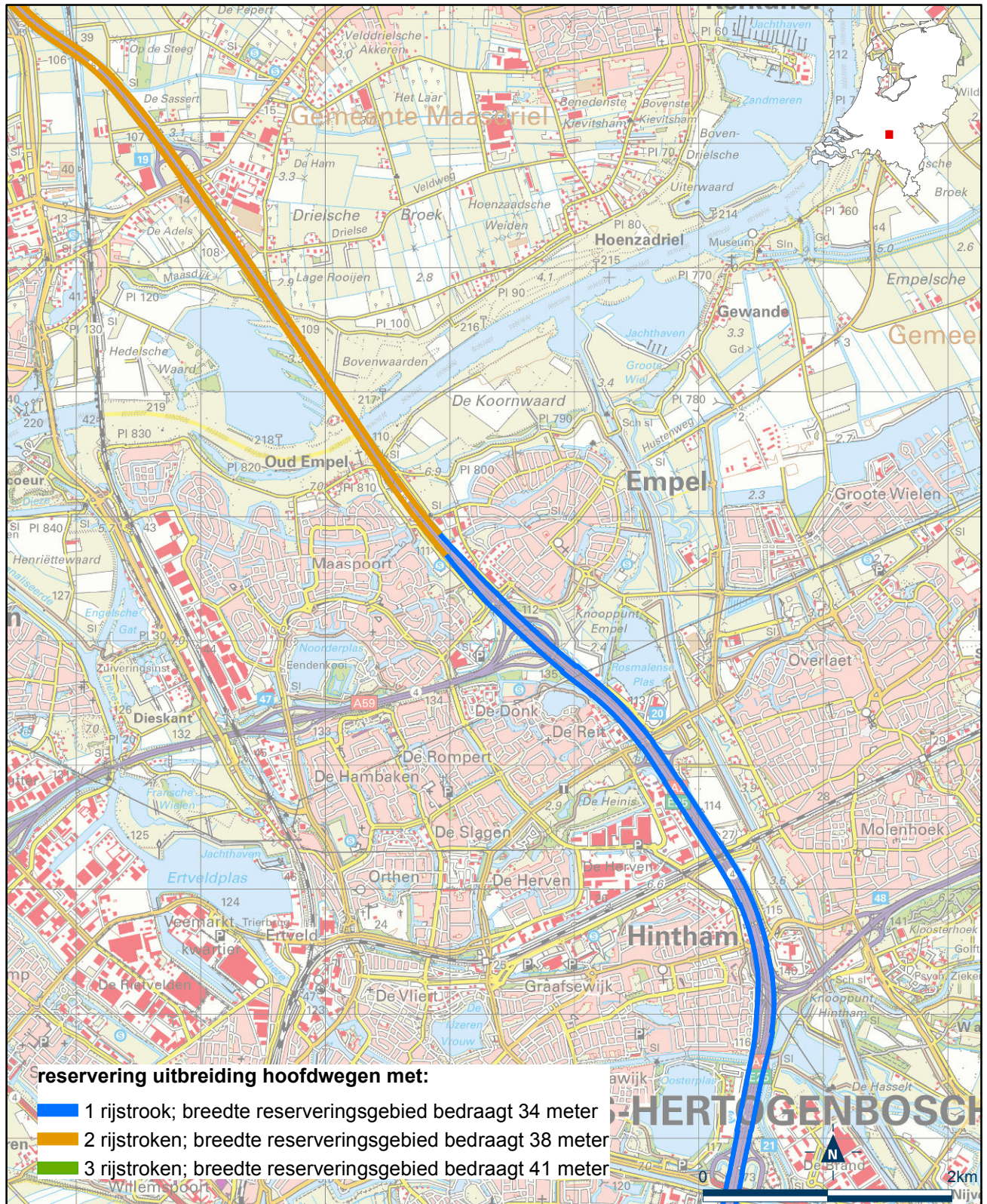
Bijlage 16 bij de Regeling algemene regels ruimtelijke ordening

Detailkaart 16.87 met reserveringsgebieden ten behoeve van de mogelijke uitbreiding van hoofdwegen of delen daarvan



Bijlage 16 bij de Regeling algemene regels ruimtelijke ordening

Detailkaart 16.88 met reserveringsgebieden ten behoeve van de mogelijke uitbreiding van hoofdwegen of delen daarvan



Bijlage 16 bij de Regeling algemene regels ruimtelijke ordening

Detailkaart 16.89 met reserveringsgebieden ten behoeve van de mogelijke uitbreiding van hoofdwegen of delen daarvan

