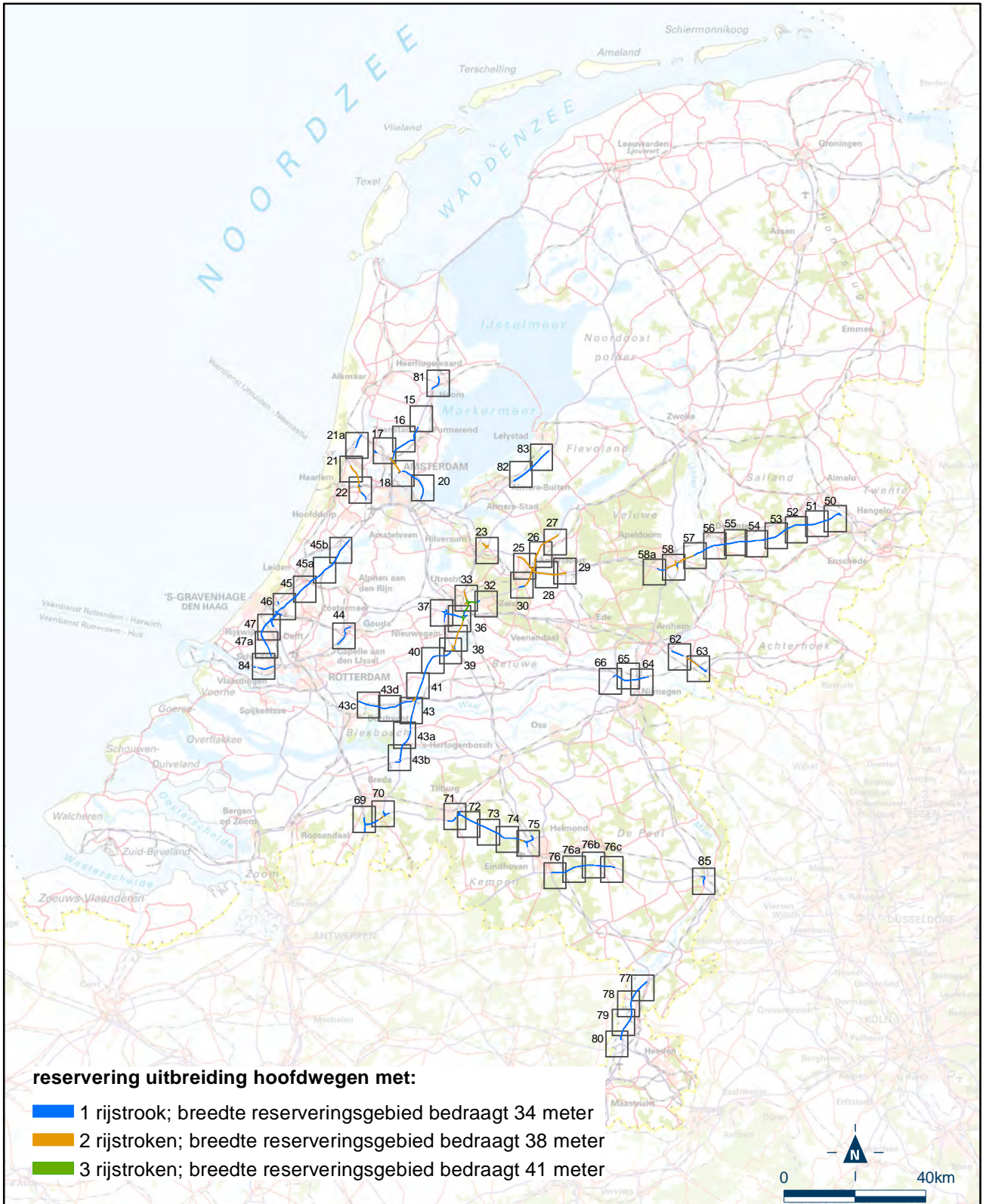


## Bijlage C

### Bijlage 16 bij de Regeling algemene regels ruimtelijke ordening

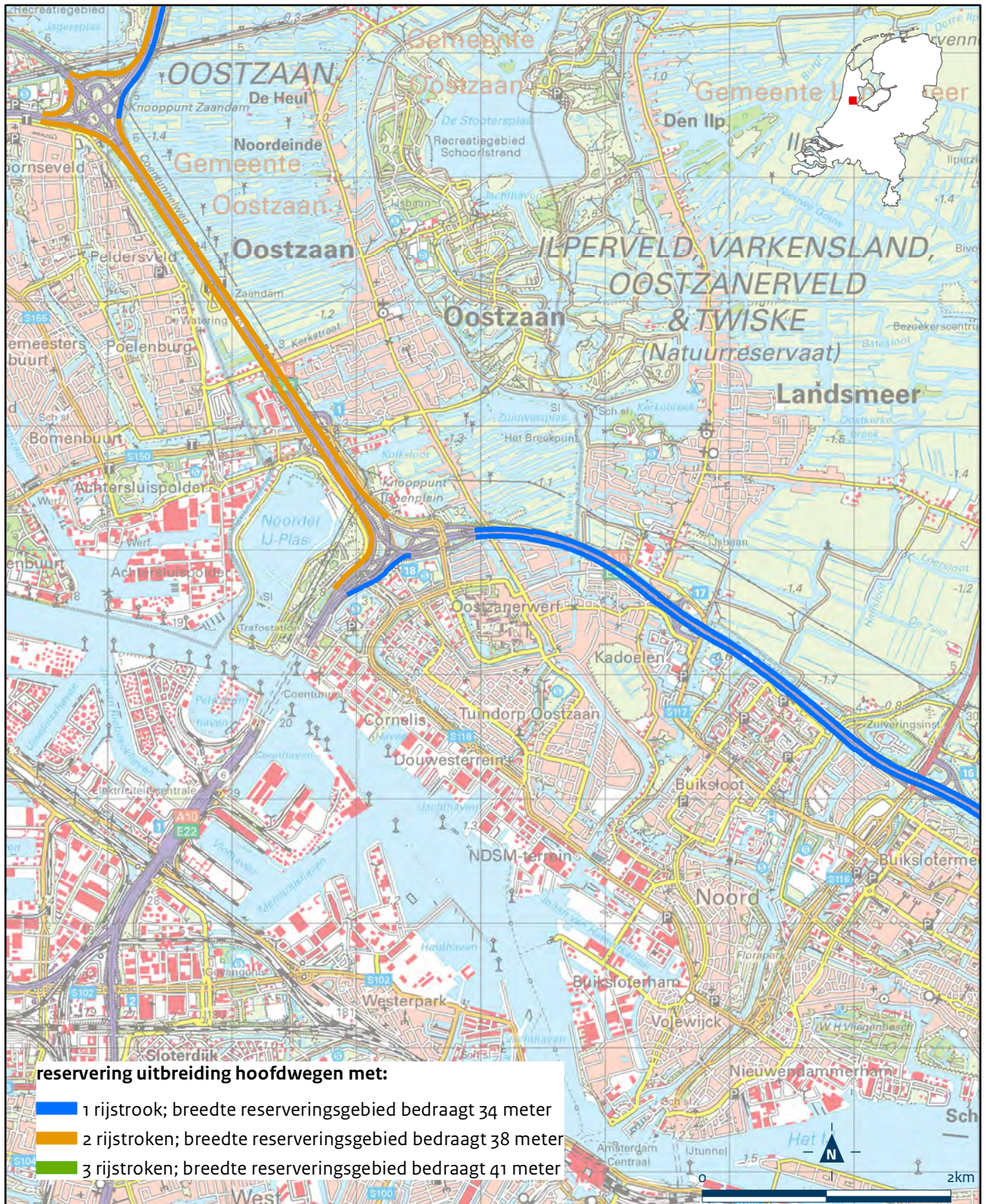
Overzichtskaart met reserveringsgebieden ten behoeve van de mogelijke uitbreiding van hoofdwegen of delen daarvan



## Bijlage D

### Bijlage 16 bij de Regeling algemene regels ruimtelijke ordening

Detailkaart 18 met reserveringsgebieden ten behoeve van de mogelijke uitbreiding van hoofdwegen of delen daarvan



## Bijlage D

### Bijlage 16 bij de Regeling algemene regels ruimtelijke ordening

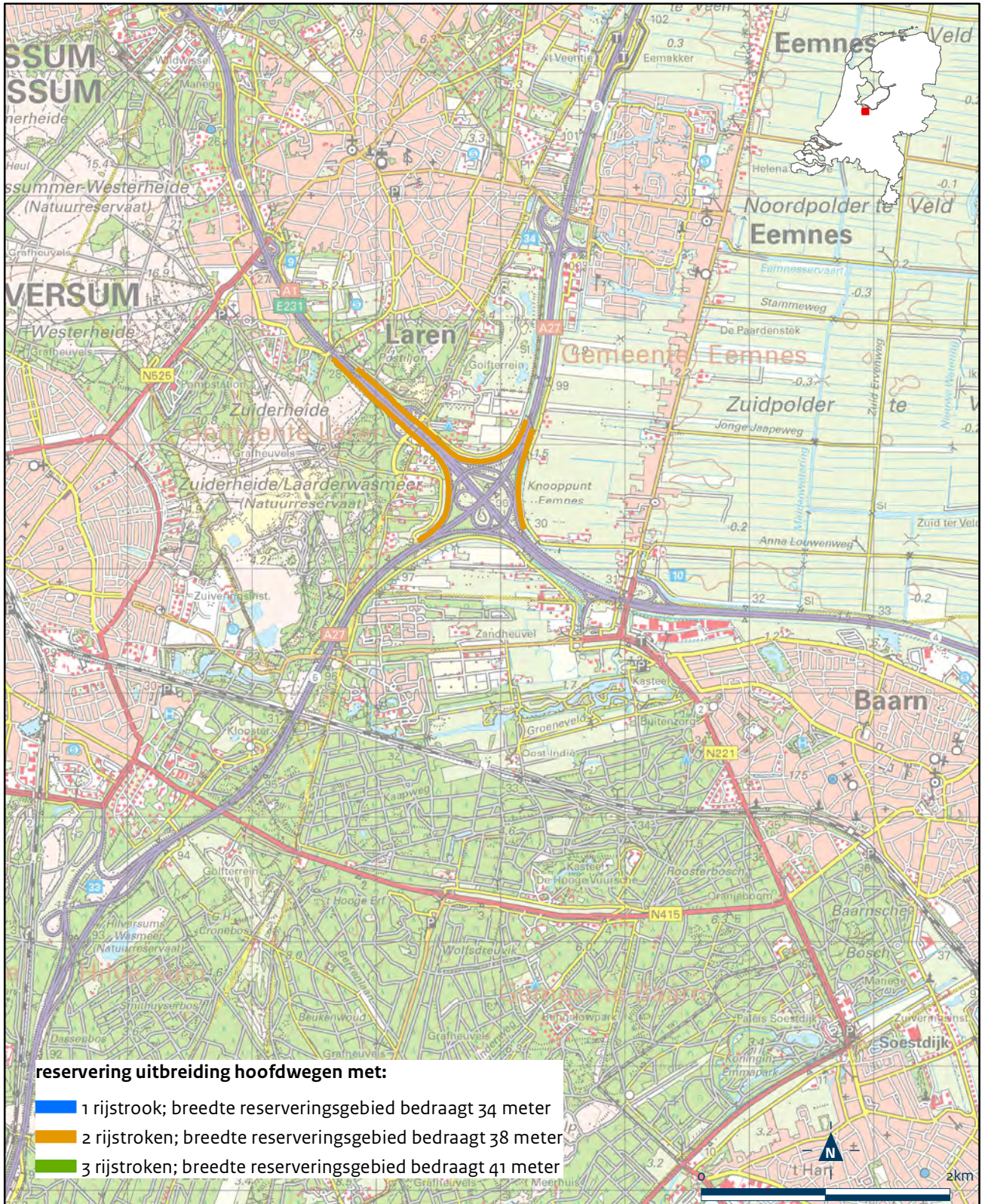
Detailkaart zo met reserveringsgebieden ten behoeve van de mogelijke uitbreiding van hoofdwegen of delen daarvan



# Bijlage E

## Bijlage 16 bij de Regeling algemene regels ruimtelijke ordening

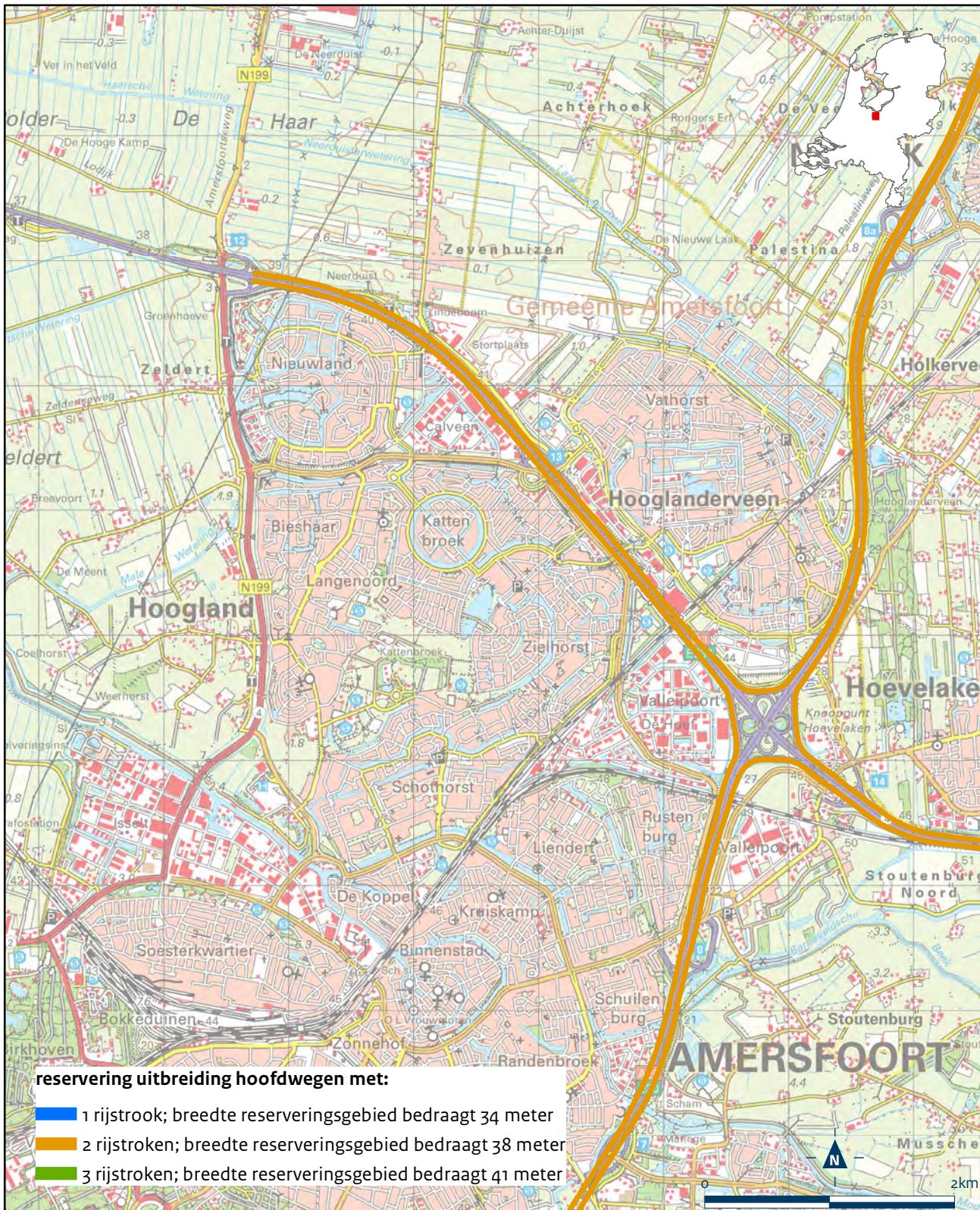
Detailkaart 23 met reserveringsgebieden ten behoeve van de mogelijke uitbreiding van hoofdwegen of delen daarvan



## Bijlage E

### Bijlage 16 bij de Regeling algemene regels ruimtelijke ordening

Detailkaart 25 met reserveringsgebieden ten behoeve van de mogelijke uitbreiding van hoofdwegen of delen daarvan



## Bijlage F

### Bijlage 16 bij de Regeling algemene regels ruimtelijke ordening

Detailkaart 43 met reserveringsgebieden ten behoeve van de mogelijke uitbreiding van hoofdwegen of delen daarvan



## Bijlage F

### Bijlage 16 bij de Regeling algemene regels ruimtelijke ordening

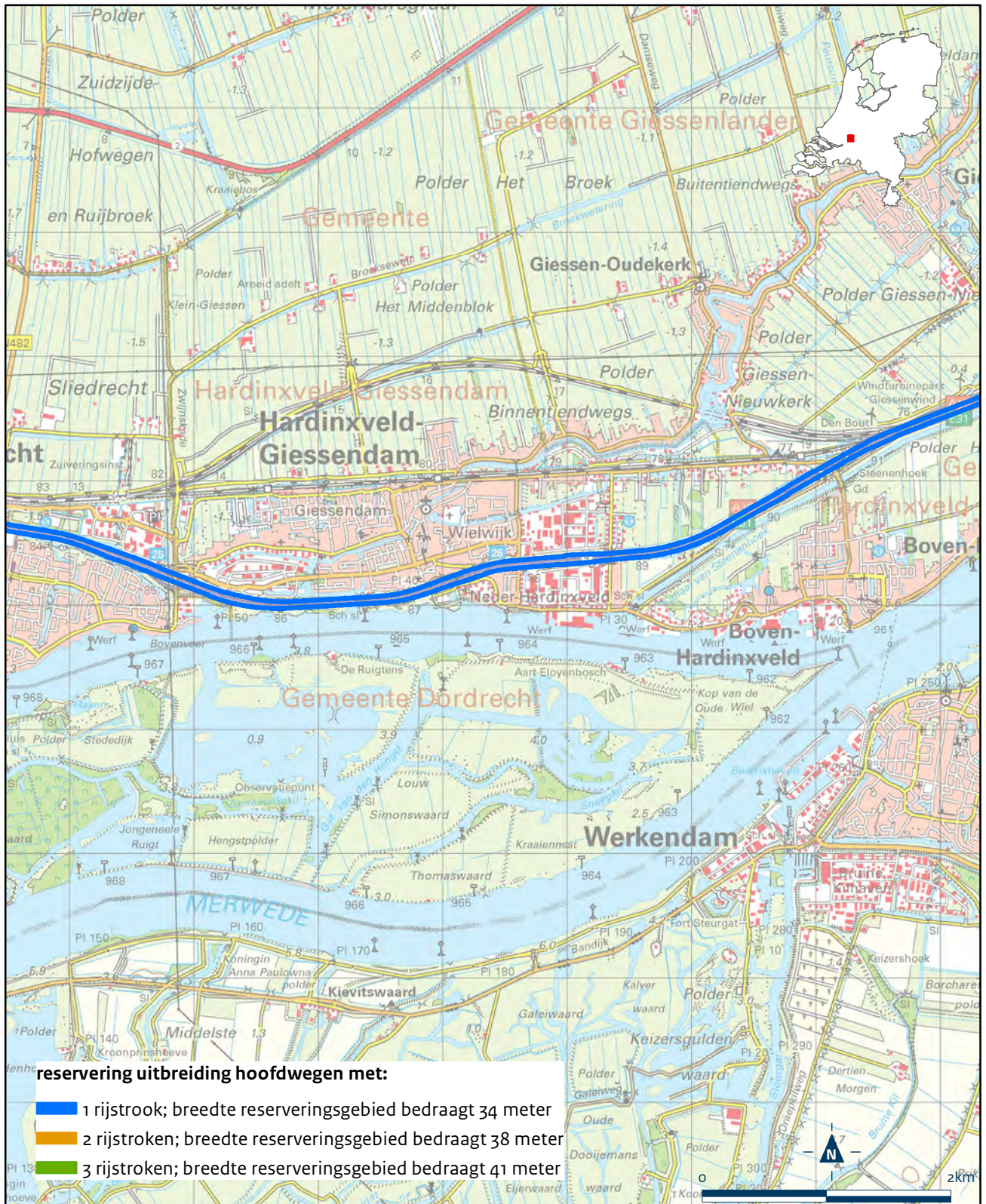
Detailkaart 43c met reserveringsgebieden ten behoeve van de mogelijke uitbreiding van hoofdwegen of delen daarvan



## Bijlage F

### Bijlage 16 bij de Regeling algemene regels ruimtelijke ordening

Detailkaart 43d met reserveringsgebieden ten behoeve van de mogelijke uitbreiding van hoofdwegen of delen daarvan

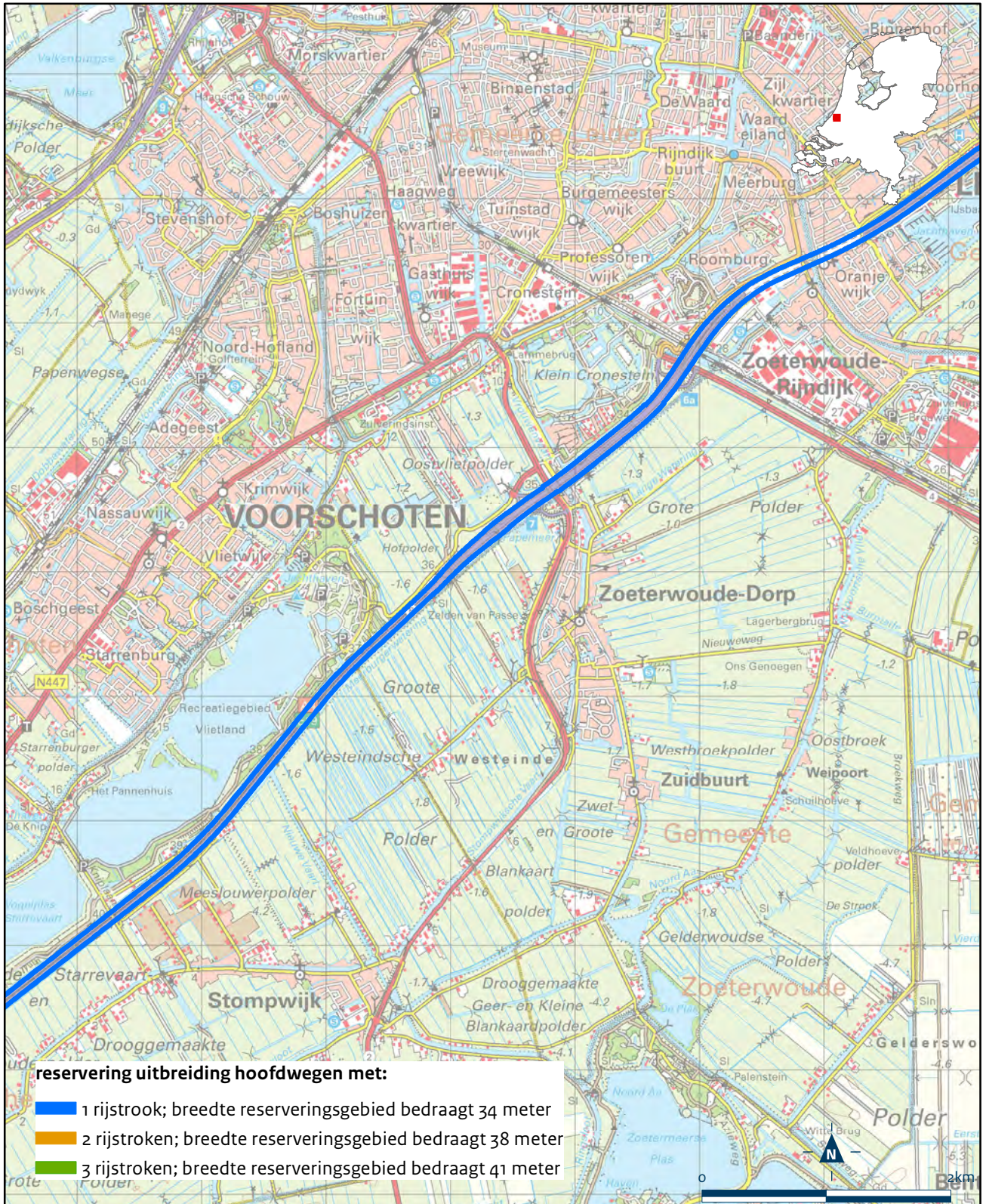




# Bijlage G

## Bijlage 16 bij de Regeling algemene regels ruimtelijke ordening

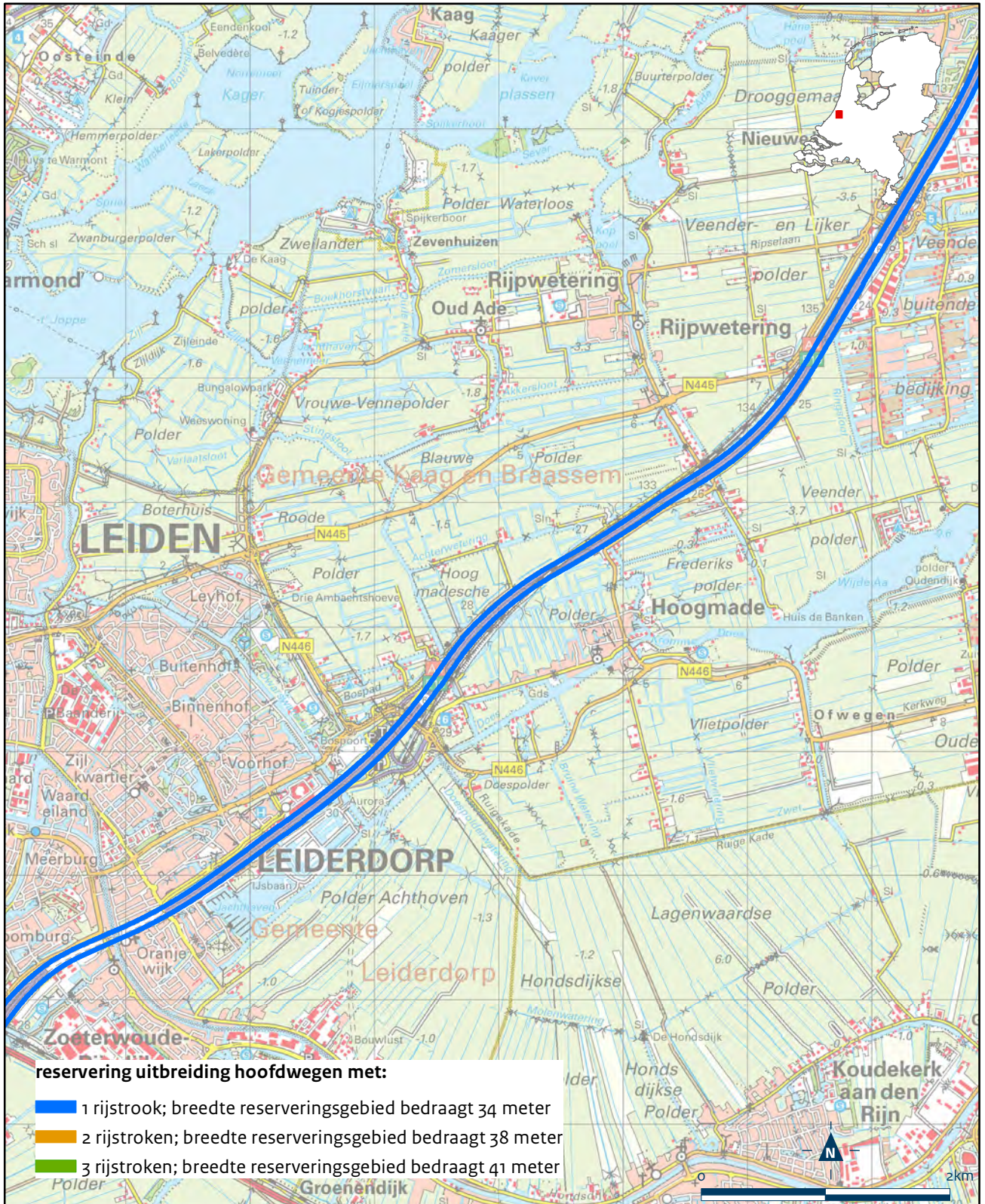
Detailkaart 45 met reserveringsgebieden ten behoeve van de mogelijke uitbreiding van hoofdwegen of delen daarvan



# Bijlage G

## Bijlage 16 bij de Regeling algemene regels ruimtelijke ordening

Detailkaart 45a met reserveringsgebieden ten behoeve van de mogelijke uitbreiding van hoofdwegen of delen daarvan



# Bijlage G

## Bijlage 16 bij de Regeling algemene regels ruimtelijke ordening

Detailkaart 45b met reserveringsgebieden ten behoeve van de mogelijke uitbreiding van hoofdwegen of delen daarvan



# Bijlage G

## Bijlage 16 bij de Regeling algemene regels ruimtelijke ordening

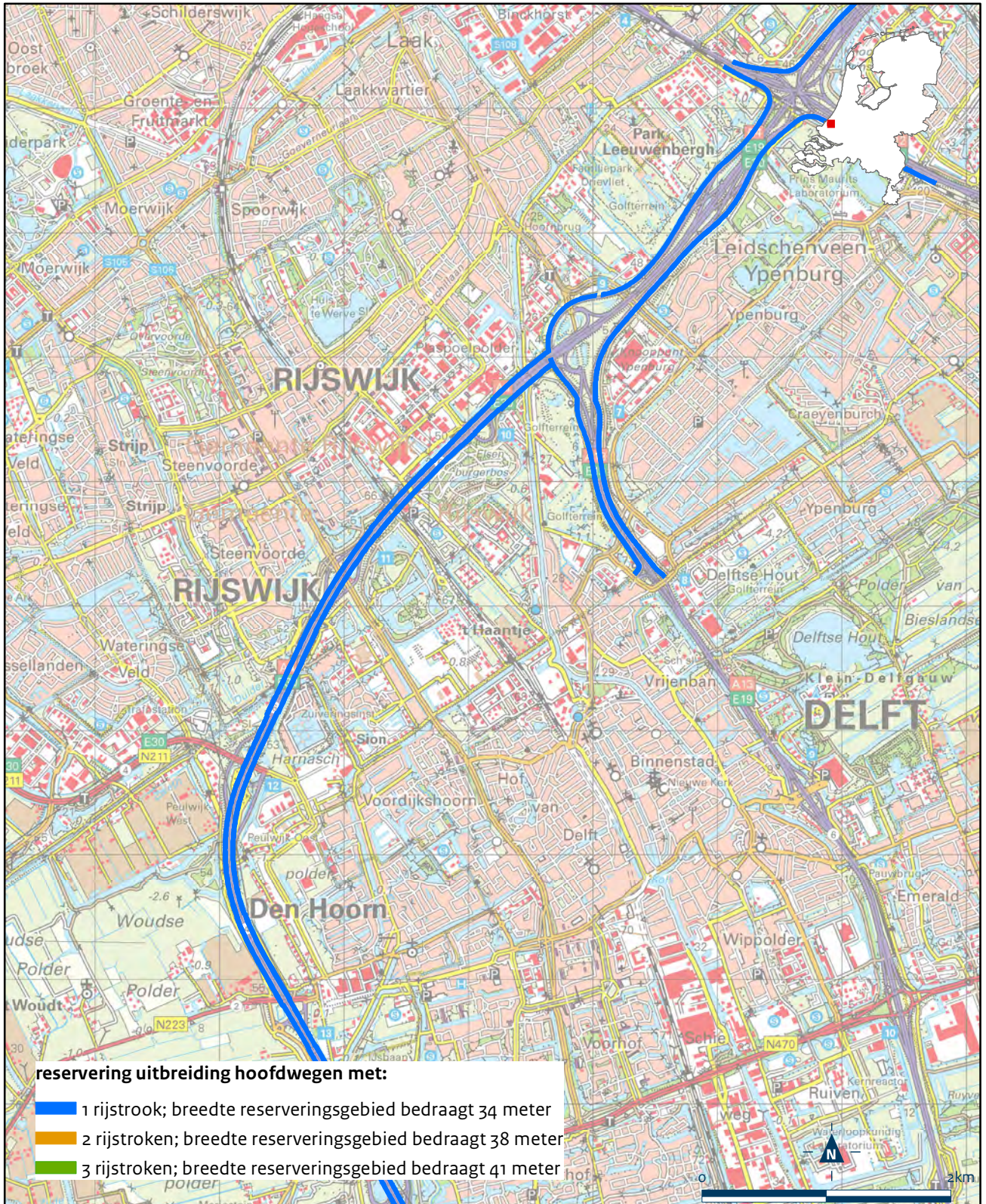
Detailkaart q6 met reserveringsgebieden ten behoeve van de mogelijke uitbreiding van hoofdwegen of delen daarvan



## Bijlage H

### Bijlage 16 bij de Regeling algemene regels ruimtelijke ordening

Detailkaart 47 met reserveringsgebieden ten behoeve van de mogelijke uitbreiding van hoofdwegen of delen daarvan



# Bijlage H

## Bijlage 16 bij de Regeling algemene regels ruimtelijke ordening

Detailkaart 47a met reserveringsgebieden ten behoeve van de mogelijke uitbreiding van hoofdwegen of delen daarvan



# Bijlage H

## Bijlage 16 bij de Regeling algemene regels ruimtelijke ordening

Detailkaart 84 met reserveringsgebieden ten behoeve van de mogelijke uitbreiding van hoofdwegen of delen daarvan



# Bijlage I

## Bijlage 16 bij de Regeling algemene regels ruimtelijke ordening

Detailkaart 71 met reserveringsgebieden ten behoeve van de mogelijke uitbreiding van hoofdwegen of delen daarvan





# Bijlage J

## Bijlage 16 bij de Regeling algemene regels ruimtelijke ordening

Detailkaart 85 met reserveringsgebieden ten behoeve van de mogelijke uitbreiding van hoofdwegen of delen daarvan

