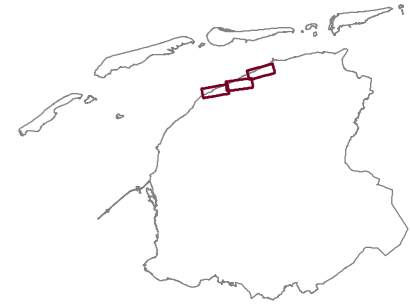




Reserveringszones versterking primaire waterkeringen

Kaart behorende bij de
Verordening Romte Fryslân

Kaart 9 - 5



-  reserveringszone binnen
aaneengesloten bebouwd gebied
-  reserveringszone buiten
aaneengesloten bebouwd gebied

Bron: WHP3

Datum: 15 juni 2011
q:\opdr\ruimte\verordening\reserveringsz.mxd
kaart: Beleids- en Geo-Informatie