



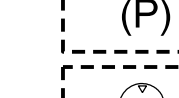
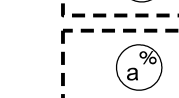




- LEGENDA**
-  Ruimtelijke onderbouw OZG
 -  Groen
 -  Groen en water
 -  Maatschappelijk - Medisch Centrum
 -  bouwvlak
 -  parkeren
 -  maximale bouwhoogte
 -  maximum bebouwingspercentage

	
Gemeente OLDAMBT Ruimtelijke onderbouw ziekenhuis Scheemda (OZG)	
Projectkaart	
datum: 18-12-2013 schaal: 1 : 1000 status: vastgesteld projectnr.: 195.34.50.00.00 gezien: a.j.m. NL.IMRO:1995.03P0001-0401	 BügelHajema Plan voor ideeën <small>BügelHajema Adviseurs N.V. Bureau voor Ruimtelijke Ordening en Milieu BNOF Postbus 274, 8450 AG Assen, T 0592 316 200, E a.haan@buegelhajema.nl www.buegelhajema.nl</small>