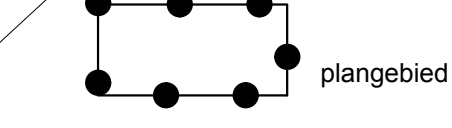


Legenda



plangebied

Bestemmingen

enkelbestemmingen

- A Agrarisch
- B Bedrijf
- CO Cultuur en ontspanning
- DH Detailhandel
- DV Dienstverlening
- G Groen
- H Horeca
- K Kantoor
- M Maatschappelijk
- S Sport
- V Verkeer
- WA Water
- W Wonen

dubbelbestemmingen

- L-R Leiding - Riol
- WR-A4 Waarde - Archeologie 4
- WR-A5 Waarde - Archeologie 5
- WS-BW Waterstaat - Beschermingszone watergang

Aanduidingen

gebiedsaanduidingen



milieuzone - geurzone

functieaanduidingen

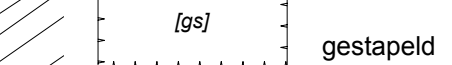
- (bw) bedrijfswoning
- (bp) begraafplaats
- (h=2) horeca van categorie 2
- (nv) nutsvoorziening
- (sb-au) specifieke vorm van bedrijf - autobedrijf
- (sdv-pau) specifieke vorm van dienstverlening - pinautomaat
- (sh-act) specifieke vorm van sport - schutterij
- (sw-mg) specifieke vorm van waarde - monument gemeente
- (sw-ri) specifieke vorm van waarde - monument rijks
- (tb) transportbedrijf
- (w) wonen
- (wp) woonwagendplaats
- (zw) zorgwoning

bouwvlak

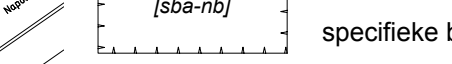


bouwvlak

bouwaanduidingen

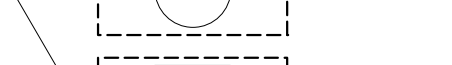


gestapeld

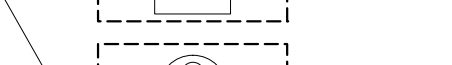


specifieke bouwaanduiding-nieuwbouw

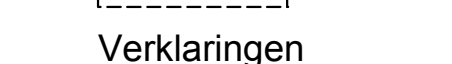
maatvoeringsaanduidingen



maximum bebouwingspercentage (%)



maximum aantal wooneenheden

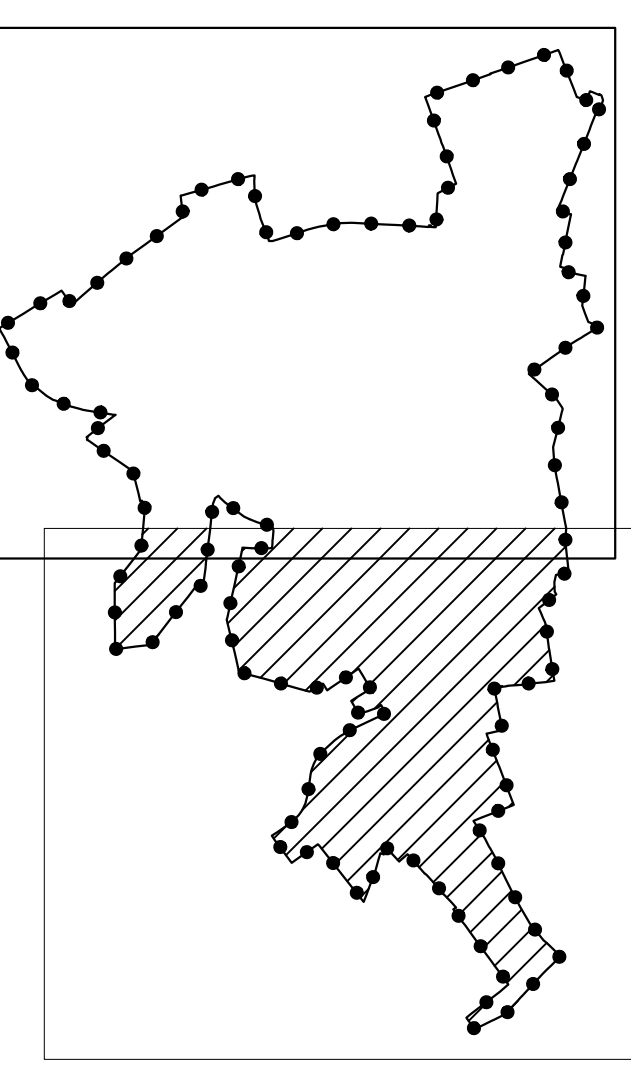


maximale goot- en bouwhoogte (m)

Verklaringen



ondergrond



BESTEMMINGSPLAN KERN GRATHEM

Gemeente Leudal

NL.IMRO.1640.BP13KernGrathem-VGG1

plan nr.	datum	soort	status	datum
110807021	12-10-2013	bestemmingsplan	in behandeling	12-10-2013
110807021	12-10-2013	bestemmingsplan	in behandeling	12-10-2013
110807021	12-10-2013	bestemmingsplan	in behandeling	12-10-2013
110807021	12-10-2013	bestemmingsplan	in behandeling	12-10-2013

