

Dit document bevat rekenresultaten van AERIUS Calculator. Het betreft de hoogst berekende stikstofbijdragen per stikstofgevoelig Natura 2000-gebied, op basis van rekenpunten die overlappen met habitattypen en/of leefgebieden die aangewezen zijn in het kader van de Wet natuurbescherming, gekoppeld aan een aangewezen soort, of nog onbekend maar mogelijk wel relevant.

De berekening op basis van stikstofemissies gaat uit van de componenten ammoniak (NH₃) en/of stikstofoxide (NO_x).

Wilt u verder rekenen of gegevens wijzigen? Importeer de pdf dan in Calculator. Voor meer toelichting verwijzen wij u naar de website www.aerius.nl.

Berekening bouwfase en gebruiksfase

- ▶ Kenmerken
- ▶ Samenvatting emissies
- ▶ Depositieresultaten
- ▶ Gedetailleerde emissiegegevens

Verdere toelichting over deze PDF kunt u vinden in een bijbehorende leeswijzer. Deze leeswijzer en overige documentatie is te raadplegen via: www.aerius.nl.

AERIUS CALCULATOR

Contact

Rechtspersoon	Inrichtingslocatie
AGEL	Welbergsedijk 3, 4651 TH welberg

Activiteit

Omschrijving	AERIUS kenmerk	
Welbergsedijk (Jacobs)	RvQswJDrYyJY	
Datum berekening	Rekenjaar	Rekenconfiguratie
05 december 2019, 17:06	2020	Berekend voor natuurgebieden

Totale emissie

	Situatie 1	Situatie 2	Vershil
NOx	42,89 kg/j	7,81 kg/j	-35,07 kg/j
NH ₃	< 1 kg/j	< 1 kg/j	< 1 kg/j

Resultaten

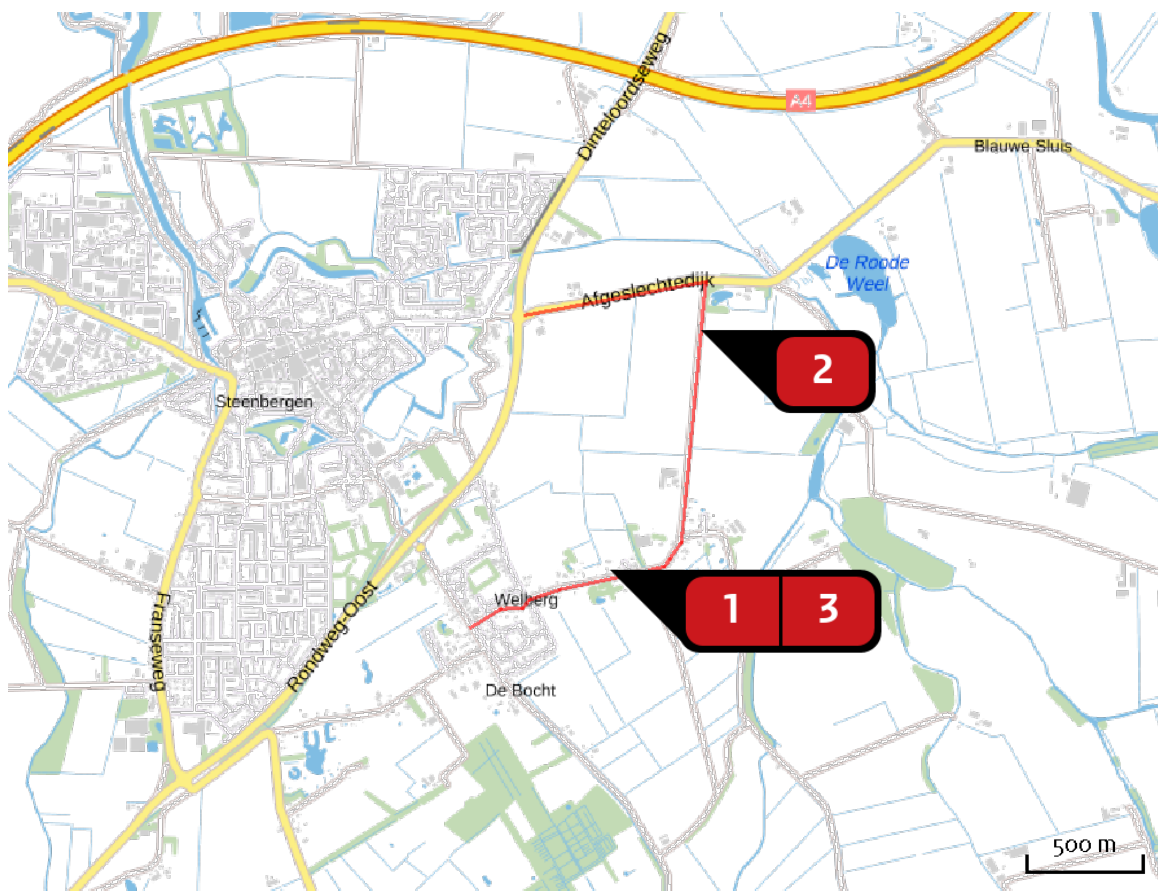
Hectare met
hoogste verschil
(mol/ha/j)

Natuurgebied
Uw berekening heeft geen verschillen opgeleverd boven 0,00 mol/ha/jr.

Toelichting

sloop agr. bedrijf en toevoegen 7 woningen

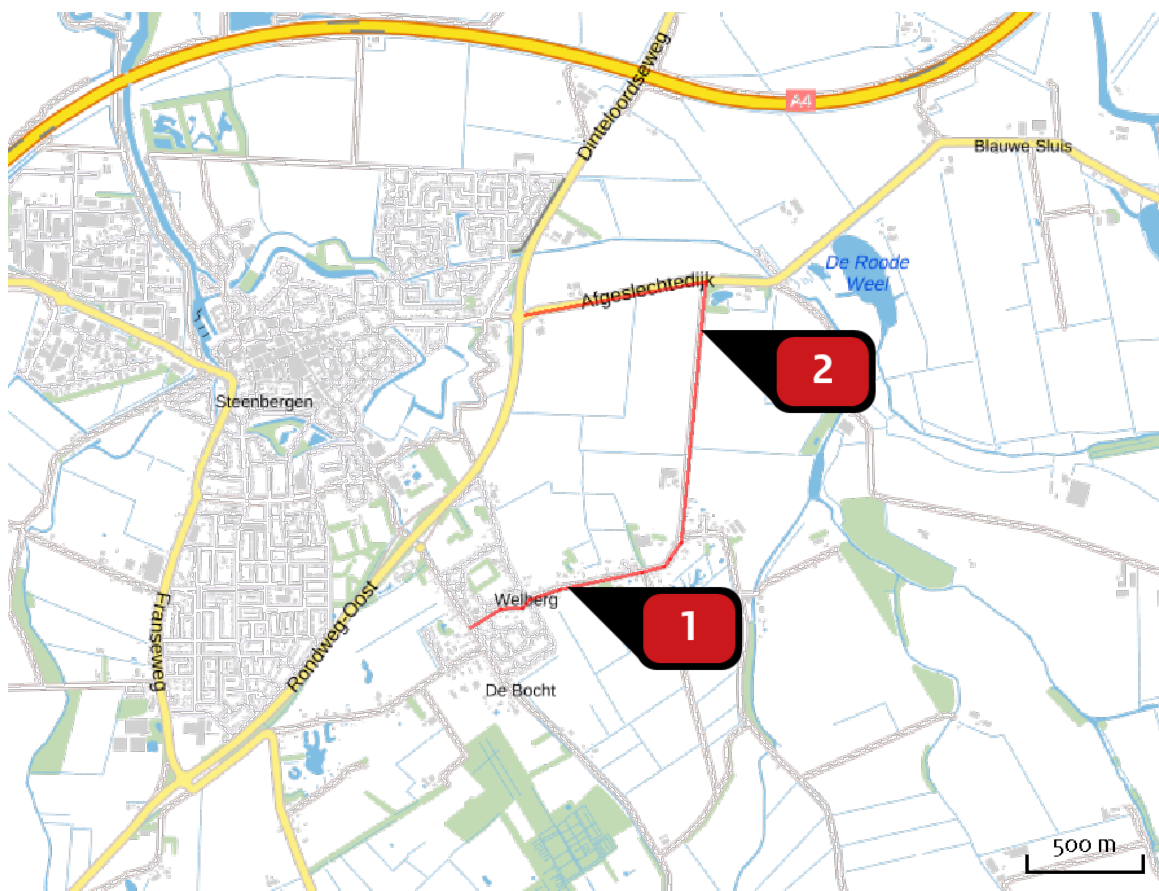
Locatie
bouwfase



Emissie
bouwfase

Bron Sector		Emissie NH ₃	Emissie NO _x
1	verkeer west Wegverkeer Binnen bebouwde kom	< 1 kg/j	< 1 kg/j
2	verkeer oost-noord Wegverkeer Buitenwegen	< 1 kg/j	< 1 kg/j
3	bouwlocatie Mobiele werktuigen Bouw en Industrie	-	41,59 kg/j

Locatie
gebruiksfase



Emissie
gebruiksfase

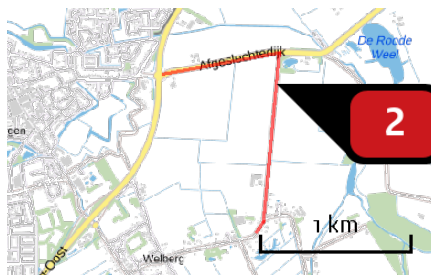
Bron Sector		Emissie NH ₃	Emissie NO _x
1	verkeer west Wegverkeer Binnen bebouwde kom	< 1 kg/j	5,66 kg/j
2	verkeer oost-noord Wegverkeer Buitenwegen	< 1 kg/j	2,16 kg/j

Emissie
(per bron)
bouwfase



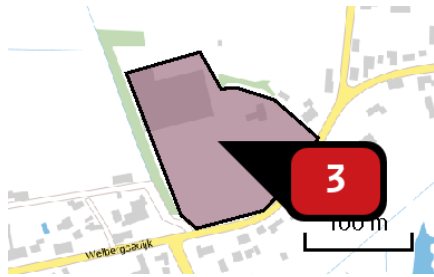
Naam **verkeer west**
 Locatie (X,Y) **82108, 399333**
 NOx **< 1 kg/j**
 NH3 **< 1 kg/j**

Soort	Voertuig	Aantal voertuigen	Stof	Emissie
Standaard	Licht verkeer	1.560,0 / jaar	NOx NH3	< 1 kg/j < 1 kg/j
Standaard	Zwaar vrachtverkeer	50,0 / jaar	NOx NH3	< 1 kg/j < 1 kg/j



Naam **verkeer oost-noord**
 Locatie (X,Y) **82684, 400442**
 NOx **< 1 kg/j**
 NH3 **< 1 kg/j**

Soort	Voertuig	Aantal voertuigen	Stof	Emissie
Standaard	Licht verkeer	520,0 / jaar	NOx NH3	< 1 kg/j < 1 kg/j
Standaard	Zwaar vrachtverkeer	50,0 / jaar	NOx NH3	< 1 kg/j < 1 kg/j



Naam bouwlocatie
 Locatie (X,Y) 82474, 399490
 NOx 41,59 kg/j

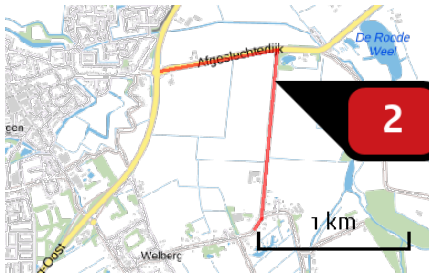
Voertuig	Omschrijving	Brandstof verbruik (l/j)	Uitstoot hoogte (m)	Spreiding (m)	Warmte inhoud (MW)	Stof	Emissie
STAGE IV, 130 – 560 kW, bouwjaar 2014/01, Cat. Q	bouwwerktuigen	34.384				NOx	41,59 kg/j

Emissie
(per bron)
gebruiksfase



Naam **verkeer west**
 Locatie (X,Y) **82108, 399333**
 NOx **5,66 kg/j**
 NH₃ **< 1 kg/j**

Soort	Voertuig	Aantal voertuigen	Stof	Emissie
Standaard	Licht verkeer	50,0 / etmaal	NOx NH ₃	5,66 kg/j < 1 kg/j



Naam **verkeer oost-noord**
 Locatie (X,Y) **82684, 400442**
 NOx **2,16 kg/j**
 NH₃ **< 1 kg/j**

Soort	Voertuig	Aantal voertuigen	Stof	Emissie
Standaard	Licht verkeer	10,0 / etmaal	NOx NH ₃	2,16 kg/j < 1 kg/j

Disclaimer

Hoewel verstrekte gegevens kunnen dienen ter onderbouwing van een vergunningaanvraag, kunnen er geen rechten aan worden ontleend. De eigenaar van AERIUS aanvaardt geen aansprakelijkheid voor de inhoud van de door de gebruiker aangeboden informatie. Bovenstaande gegevens zijn enkel bruikbaar tot er een nieuwe versie van AERIUS beschikbaar is. AERIUS is een geregistreerd handelsmerk in Europa. Alle rechten die niet expliciet worden verleend, zijn voorbehouden.

Rekenbasis

Deze berekening is tot stand gekomen op basis van:

AERIUS versie 2019_20191018_c53b8fdaa8

Database versie [b429880a81](#)

Voor meer informatie over de gebruikte methodiek en data zie:

<https://www.aerius.nl/nl/factsheets/uitleg>