



HIERBIJ BEHOREN DE VOORSCHRIFTEN * HOOGVLIELT STADSHART *

BESTEMMINGEN

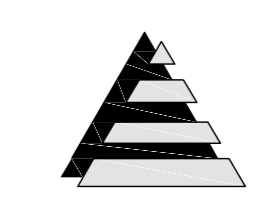
BESTEMMINGEN	ART.	
CD	CENTRUM DOELEINDEN I, II, ... EN VI	ART. 3
WD	WOONDOELEINDEN II EN III	ART. 4
WI	WONINGEN, LAAGBOUW	ART. 5
Wg	WONINGEN, GESTAPELD	ART. 6
GB	GEMENGDE BEBOUWING	ART. 7
Mv	MAATSCHAPPELIKE VOORZIENINGEN I EN II	ART. 8
K	KANTOREN	ART. 9
B	BEDRIJVEN	ART. 11
Be	BERGINGEN	ART. 12
ON	VOORZIENINGEN VAN OPENBAAR NUT	ART. 13
VMB	VERKOOPPUNT VOOR MOTORBRANDSTOFFEN	ART. 14
T	TUIN	ART. 15
E	ERF	ART. 16
Gr	GROEN	ART. 17
Vg	VERBLUIFSGEBIED	ART. 18
Vk	VERKEERSWEG	ART. 19
B-C	BEGRAAFPLAATS / CREMATORIUM	ART. 20
Wa	WATER	ART. 21
M	METRO / SNELTRAM	ART. 22
L	LEIDINGSTROOK	ART. 23
L	LEIDING	ART. 24
Arch. Waardevol Gebied A, B	ARCH. WAARDEVOL GEBIED A, B } zie plankaart	ART. 25
Arch. Waardevol Gebied C	ARCH. WAARDEVOL GEBIED C } archeologie	ART. 25

AANDUIDING

- BESTEMMINGSGRENS
- GRENS BOUWHOOGTEN
- BEBOUWINGSGRENS
- ←→ VERKEERSVERBINDING
- H = 10 MAX. HOOGTE GEBOUWEN IN METERS
- 5% MAX. BEBOUWINGSPERCENTAGE
- 2 MAX. AANTAL BOUWLAGEN
- 2 LEIDINGNUMMER (ZIE ARTIKEL 24 VAN DE VOORSCHRIFTEN)
- GROENE VOEGEN
- OVERBOUWDE DOORGANG
- BEDRIJF TOEGESTAAN
- ★ HORECA TOEGESTAAN
- KANTOOR TOEGESTAAN
- MAATSCH. VOORZIENINGEN TOEGESTAAN
- * RECLAMEZUIJL TOEGESTAAN
- ▲ WINKEL TOEGESTAAN
- ☆ HOOGTEACCENT
- M METROSTATION

VERKLARING

- TOPOGRAFISCHE TOESTAND
- PLANGRENS



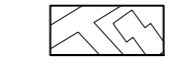
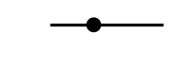

GEMEENTE ROTTERDAM
BESTEMMINGSPAN
HOOGVLIELT STADSHART

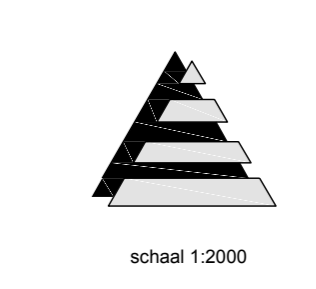
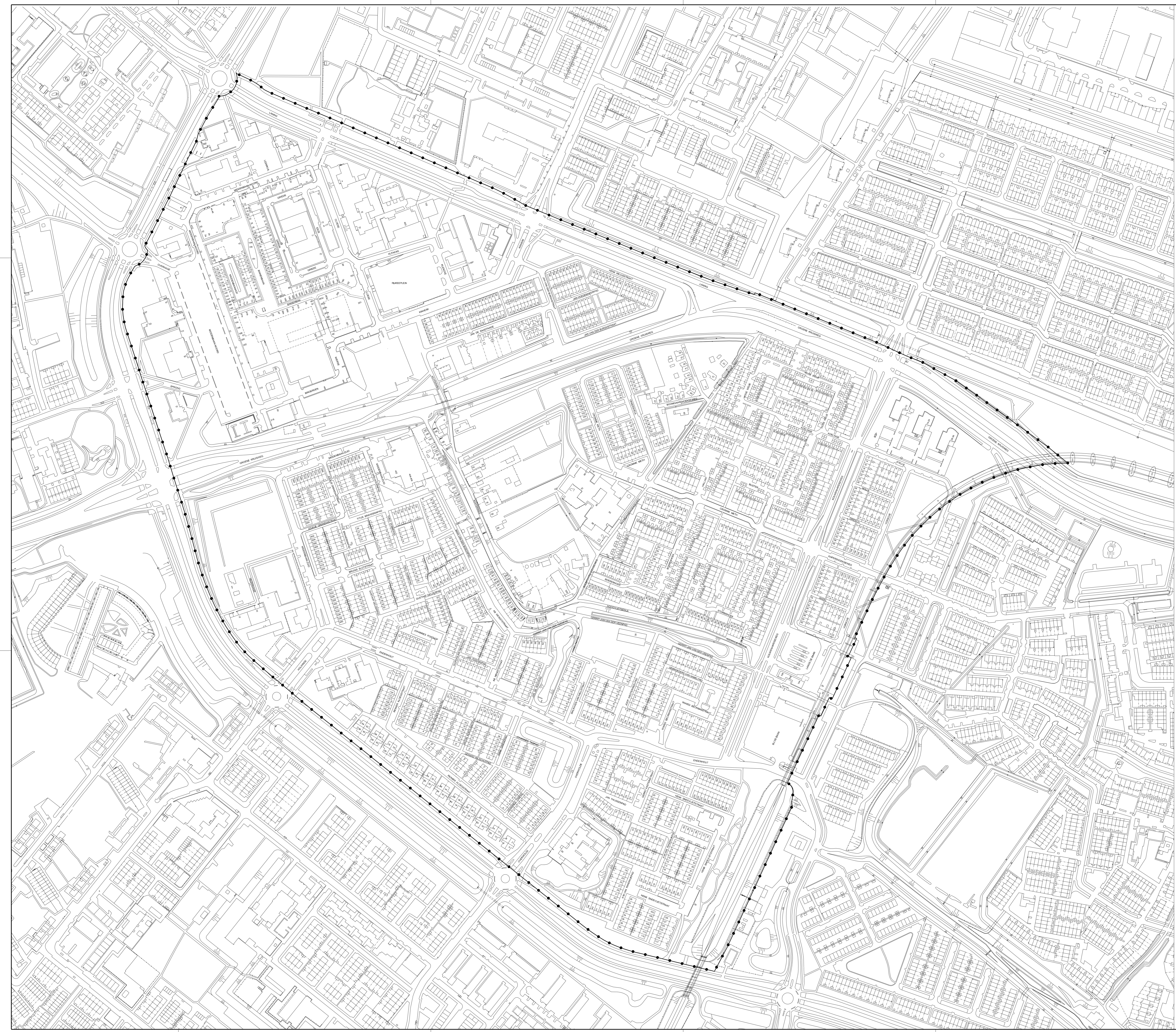
PLANKAART

VASTGESTELD DOOR DE GEMEENTERAAD D.D. 09-07-2009
GOEDGEKEURD DOOR GEDEPUTEERDE STATEN D.D. 09-03-2010
ONHERROEPELIJK D.D. 12-07-2010

HIERBIJ BEHOREN DE VOORSCHRIFTEN "STADSHART HOOGVLIET"

VERKLARING

-  TOPOGRAFISCHE TOESTAND
-  PLANGRENS
-  HUISNUMMER



GEMEENTE ROTTERDAM
BESTEMMINGSPLAN
HOOGVLIET STADSHART



HUISNUMMERKAART

VASTGESTELD DOOR DE GEMEENTERAAD D.D. 09-07-2009
GOEDGEKEURD DOOR GEDEPUTEERDE STATEN D.D. 09-03-2010
ONHERROEPELIJK D.D. 12-07-2010

HIERBIJ BEHOREN DE VOORSCHRIFTEN "STADSHART HOOGVLIET"

BESTEMMINGEN



ART


	ARCHEOLOGISCH WAARDEVOL GEBIED A, B	25
	ARCHEOLOGISCH WAARDEVOL GEBIED C	25

AANDUIDING

 DUBBELBESTEMMINGSGRENS

VERKLARING

	TOPOGRAFISCHE TOESTAND
	PLANGRENS



schaal 1 : 7000

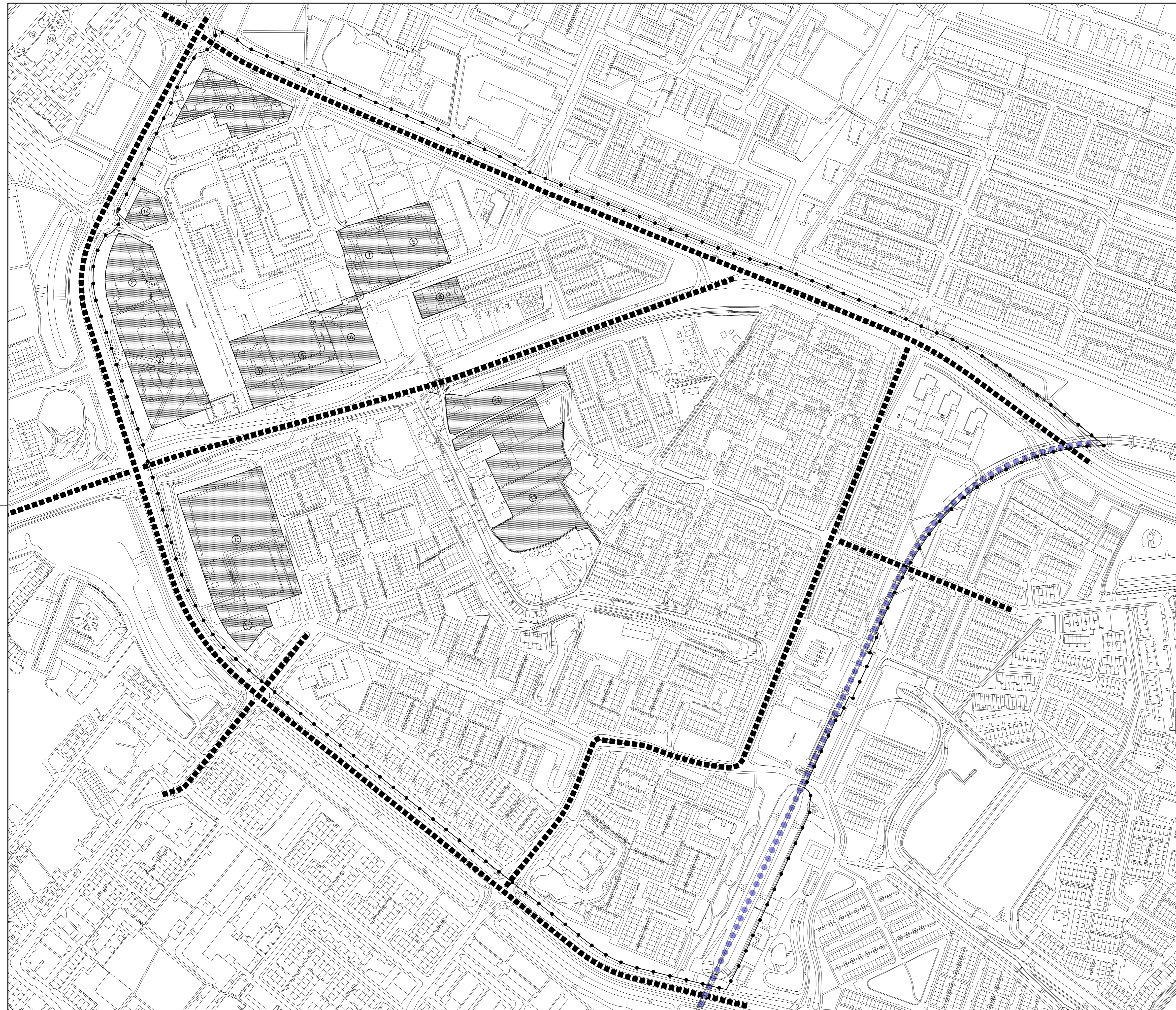
GEMEENTE ROTTERDAM

BESTEMMINGSPLAN

HOOGVLIET STADSHART





PLANKAART ARCHEOLOGIE

VASTGESTELD DOOR DE GEMEENTERAAD	D.D. 09-07-2009
GOEDGEKEURD DOOR GEDEPUTEERDE STATEN	D.D. 09-03-2010
ONHERROEPELIJK	D.D. 12-07-2010


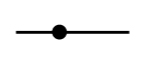


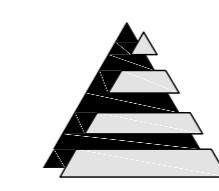
HIERBIJ BEHOREN DE VOORSCHRIFTEN * STADSHART HOOGVLIET *

AANDUIDING

-  SITUATIES WAARVOOR HOGERE WAARDEN ZIJN VASTGESTELD
-  ZONEPLICHTIGE WEG
-  ZONEPLICHTIG SPOOR
-  LOKATIENUMMER
- NB HELE PLANGEBIED VALT BINNEN 50 dB(A) CONTOUR INDUSTRIEGEBIED BOTLEK - PERNIS

VERKLARING

-  TOPOGRAFISCHE TOESTAND
-  PLANGRENS



schaal 1:2500

GEMEENTE ROTTERDAM
BESTEMMINGSPLAN
HOOGVLIET STADSHART

PLANKAART MILIEU

VASTGESTELD DOOR DE GEMEENTERAAD	D.D. 09-07-2009
GOEDGEKEURD DOOR GEDEPUTEERDE STATEN	D.D. 09-03-2010
ONHERROEPELIJK	D.D. 12-07-2010

bp_hoogvliet-etadshart_plankaart

WB/29-09-2008