




## Cultuurhistorische inventarisatie Alphen aan den Rijn - Fase 2

### Punt objecten

-  Waterstaatkundig object
-  Stoep (BN22)
-  Overige cultuurhistorische objecten
-  Landschappelijk object
-  Kastanjeboom (BN23)
-  Cultuurhistorische woning
-  Betonnen brug (BZ44)
-  Betonnen brug (BZ43)

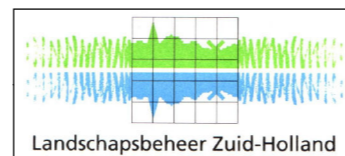
### Lijn objecten

-  Historische weg
-  Kade
-  Landschappelijk object

### Vlak objecten

-  Boomgaard
-  Boselement
-  Hakhoutbos

Gemeente  
**Alphen aan den Rijn**



Ondergrond @ Topografische Dienst Kadaster