



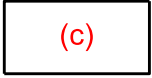













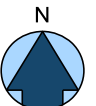


VERKLARING:

	Bouwvlak		Maatschappelijke voorzieningen
	Monument		Natuur / houtopstand
	Cultuurhistorisch element		Recreatie
	Agrarisch gebied met landschappelijke waarden		Wonen
	Sierteelt		Bedrijf
	Groen		Onbebouwd erf
	Bermgroen		Water
	Brug		Hobbymatige paardensport-activiteiten en tuinen
			Intensieve veehouderij
			Boomgaard



Bestemmingsplan Buitengebied Alphen Noord
Bijlage verklaring inventarisatiekaart

In ontwerp vastgesteld door het college op: 11-06-2013
Als ontwerp ter inzage: van 20-06-2013 tot 31-07-2013
Vastgesteld door de gemeenteraad op: 28-11-2013

Bestuurlijke lus:

In ontwerp vastgesteld door het college op: 09-06-2015
Als ontwerp ter inzage: van 11-06-2015 tot 22-07-2015
Vastgesteld door de gemeenteraad op: 24-09-2015

Besluitnummer: 2013/58366

Besluitnummer: 2015/32901

Schaal: 1:2500
Formaat: A4
Datum: 31-01-2013
Gewijz.: 14-11-2013
Gewijz.: 04-06-2015
Gewijz.: 27-07-2015
Gewijz.: dd-mm-jjjj