

Zaaknummer: 1434824

NOTA VAN ZIENSWIJZEN EN WIJZIGINGEN

ontwerpbestemmingsplan Grote Waal

mei 2017

INHOUDSOPGAVE

	blz.
Inleiding	3
Zienswijzen	3
Wijzigingen	3

Bijlagen

1. Publicaties van de terinzagelegging van het ontwerpbestemmingsplan Grote Waal in het weekblad Westfrisland op Zondag en de Staatscourant
2. Ingediende zienswijzen

Inleiding

Door de actualiseringsplicht vanuit de Wet ruimtelijke ordening dient de gemeente een bestemmingsplan binnen 10 jaar te vervangen door een nieuw actueel bestemmingsplan. Daarom wordt voor de Grote Waal het huidige bestemmingsplan dat dateert uit 2005 vervangen door een nieuw actueel plan.

Het ontwerp van het bestemmingsplan Grote Waal heeft in het kader van de procedure zoals omschreven in artikel 3.8 van de Wet ruimtelijke ordening van 7 februari 2017 tot en met 20 maart 2017 gedurende zes weken voor iedereen ter inzage gelegen. De terinzagelegging is op 5 februari 2017 gepubliceerd in het weekblad Westfriesland op Zondag en op 6 februari 2017 in de Staatscourant. Het plan was en is in te zien op de website van de gemeente en de landelijke voorziening www.ruimtelijkeplannen.nl. Gedurende de termijn van terinzage ligging kon een ieder zienswijzen over het ontwerp bij de gemeenteraad naar voren brengen.

Zienswijze

Tegen het bestemmingsplan zijn door Liander zienswijzen ingediend. Liander geeft aan dat de 50 kV kabels die lopen langs het spoor ontbreken op de verbeelding en verzoeken deze alsnog op de verbeelding weer te geven met een dubbelbestemming. Vervolgens verzoekt Liander de gasdrukmeet- en regelstations (kaststations) nabij de Watermolen 5 en nabij winkelcentrum De Grote Beer specifiek te bestemmen en te voorzien van vrijwaringszone van vier meter rond de kaststations. Liander geeft aan dat de vrijwaringszone voorkomt dat er binnen 4 meter tot de kaststations werkzaamheden kunnen worden verricht.

Reactie gemeente: De zienswijzen zijn tijdig ontvangen en worden op grond van artikel 6:9 Algemene wet bestuursrecht ontvankelijk verklaard.

Liander geeft aan dat de 50 kV kabels die lopen langs het spoor op de verbeelding ontbreken. Dat is juist en daarom worden de betreffende kabels alsnog op de verbeelding weergegeven met een dubbelbestemming.

Het verzoek voor het specifiek bestemmen van twee kaststations, dit zijn nutsvoorzieningen, wordt niet ingewilligd. Binnen de gemeente komen veel van deze kaststations voor in de openbare ruimte. Deze zijn vaak kleiner dan 2 m². Een specifieke bestemming is daarom moeilijk zichtbaar op de verbeelding (plankaart). Door deze geringe omvang is er voor gekozen de kaststations niet specifiek te bestemmen, maar te laten vallen onder de bestemmingen waarbinnen de kaststations zijn gesitueerd. Het kaststation bij de Grote Beer ligt binnen zo'n bestemming. Het kaststation nabij Watermolen 5 staat binnen de bestemming Groen en deze bestemming staat geen nutsvoorzieningen toe. Dat is onjuist. De bestemming Groen zal daarom worden aangepast. Het aangeven van een vrijwaringszone van vier meter rond het kaststation is nu niet mogelijk, omdat een specifieke aanduiding ontbreekt. Vanuit beschermingsoogpunt is het ook niet noodzakelijk een vrijwaringszone aan te geven op de verbeelding, omdat de kasten van Liander staan op gronden die in bezit zijn van de gemeente Hoorn. Op deze gronden mogen alleen werkzaamheden worden verricht na toestemming van de gemeente. De gemeente heeft inzicht in alle binnen de gemeente aanwezige kabels en leidingen en de daarbij behorende bouwwerken en houdt daarmee rekening bij het uitvoeren of laten uitvoeren van werkzaamheden.

Wijzigingen

Het ontwerpbestemming zal een op een aantal punten worden gewijzigd.

Toelichting

- In de Toelichting van het bestemmingsplan zal het stedenbouwkundig ontwerp bestaande uit vijf woongebouwen en een daarop aangepaste openbare ruimte aan de Siriusstraat worden toegelicht.
- Naar aanleiding van de zienswijzen van Liander zal de dubbelbestemming Leiding-Hoogspanning worden gelegd langs het spoor. Deze bestemmingsregel zal worden toegelicht in het hoofdstuk Juridische planbeschrijving.

- In het hoofdstuk Juridische planbeschrijving zal worden ingegaan op de wijzigingsbevoegdheid die wordt gelegd op de bestemming Bedrijf-Opslag. Deze wijzigingsbevoegdheid dient om de bestemming Bedrijf-Opslag te kunnen wijzigen in Verkeer en Verblijf in verband met de toekomstige aanleg van een parkeerterrein achter de Siriusstraat.

Regels

Artikel 1: toevoegen begrip kunstwerken;

Artikel 5: toevoegen wijzigingsbevoegdheid naar Verkeer-Verblijf;

Artikel 8.1: toevoegen nutsvoorzieningen;

Artikel 8.5: vervalt door het opnemen van het stedenbouwkundig ontwerp voor de Siriusstraat;

Artikel 13.1: toevoegen nutsvoorzieningen;

Artikel 14.1: toevoegen nutsvoorzieningen;

Artikel 15.1: toevoegen nutsvoorzieningen en speelvoorzieningen;

Artikel 19: aanpassen aan woongebouwen Siriusstraat;

Toevoegen artikel Leiding-Hoogspanning.

Verbeelding

- Toevoegen dubbelbestemming Leiding-Hoogspanning langs het spoor;
- Toevoegen aanduiding wijzigingsbevoegdheid op bestemming Bedrijf-Opslag;
- Aanpassen zuidwestelijke plangrens in verband met grenscorrectie;
- Aanpassen bestemming Verkeer-Verblijf in het Sterflatgebied aan de feitelijke situatie;
- Aanpassen bestemming Centrum in verband met het toevoegen van luifels aan winkelcentrum De Grote Beer;
- Wijzigen van de bestemming van de openbare ruimte achter de woningen Oliemolen 105-120 van Wonen naar het feitelijk gebruik Verkeer-verblijf;
- Inpassen stedenbouwkundig ontwerp voor de Siriusstraat, bestaande uit vijf bouwvlakken voor woongebouwen en de daarop aangepaste openbare ruimte, op de verbeelding.

BIJLAGEN

Bijlage 1: Publicaties van de terinzagelegging van het ontwerpbestemmingsplan



STAATSCOURANT

Officiële uitgave van het Koninkrijk der Nederlanden sinds 1814.

Nr. 5415

6 februari

2017

Ontwerp bestemmingsplan Grote Waal, Hoorn



Burgemeester en wethouders maken bekend dat het ontwerp van het bestemmingsplan 'Grote Waal' (NL.IMRO.0406.BPGroteWaal-on01) en de daarbij behorende stukken ter inzage liggen.

Waarom een nieuw bestemmingsplan?

Elke tien jaar moet de gemeente de bestaande bestemmingsplannen actualiseren. Vanwege deze verplichting is een nieuw bestemmingsplan voor Grote Waal opgesteld.

Begrenzing van het gebied

De begrenzing van het plangebied wordt in grote lijnen gevormd door de spoorlijn Zaandam-Enkhuizen aan de west- en noordzijde, de Westersingel, de Weel en de Zuiderkruisstraat aan de oostzijde en de Westerdijk, die loopt langs het Hoornse Hop c.q. Markermeer, aan de zuidzijde.

Doel van het nieuwe bestemmingsplan

Het bestemmingsplan gaat met name uit van het vastleggen van bestaande rechten. Een aantal regels zijn verruimd, zoals de regels van de bestemmingen 'Wonen' en 'Centrum'.

Ter inzage

Het ontwerp bestemmingsplan en de bijbehorende stukken liggen van dinsdag 7 februari 2017 tot en met maandag 20 maart 2017 voor iedereen ter inzage in het stadhuis. Ook zijn ze te bekijken op www.hoorn.nl en op www.ruimtelijkeplannen.nl.

Wilt u reageren?

Gedurende de periode van ter inzage ligging kan een ieder zienswijzen over het ontwerp naar voren brengen. Dat kan op de volgende wijze:

- schriftelijk aan de gemeenteraad van Hoorn, postbus 603, 1620 AR Hoorn;
- per e-mail via gemeente@hoorn.nl;
- mondeling, na afspraak met de betreffende ambtenaar van het Team Ruimtelijke Ontwikkeling, telefoon 0229 252200.



GEMEENTE
Hoorn

openbare bekendmakingen

De in deze openbare bekendmaking opgenomen publicaties zijn wettelijk voorgeschreven of vloeien voort uit gemeentelijk beleid.

TER INZAGE

U kunt stukken en plannen die ter inzage liggen (tenzij anders vermeld) inzien in het stadhuis, Nieuwe Steen 1 in Hoorn. Het stadhuis is geopend van maandag t/m vrijdag vanaf 8.00 uur tot 17.00 uur. Op donderdag is het stadhuis tot 20.00 uur open.

ZIENSWIJZE

Indien u het niet eens bent met de ontwerpbesluiten, kunt u als belanghebbende uw zienswijze kenbaar maken. Indien het een omgevingsvergunning betreft, kan een ieder zijn zienswijze kenbaar maken. U kunt uw zienswijze schriftelijk indienen bij het college van de gemeente Hoorn, postbus 603, 1620 AR Hoorn. U kunt ook uw zienswijze kenbaar maken door contact op te nemen met de gemeente Hoorn, telefoon 0229 252200 of per email gemeente@hoorn.nl.

BEZWAARSCHRIFT

Op grond van de Algemene wet bestuursrecht hebben belanghebbenden het recht tegen een besluit kosteloos bezwaar te maken door het indienen van een bezwaarschrift. Het bezwaarschrift dient binnen zes weken worden ingediend. De termijn van zes weken gaat in één dag na verzending van de besluiten aan de aanvrager. Deze dag hoeft niet gelijk te zijn aan de datum van deze publicatie. Let daarom in de publicatie op de verzenddatum van het betreffende besluit.

Een bezwaarschrift dient ingediend te worden bij het college van burgemeester en wethouders van Hoorn, postbus 603, 1620 AR Hoorn. Dit kan per email (gemeente@hoorn.nl) of schriftelijk. In het bezwaarschrift moet het volgende staan:

- uw naam, adres en graag ook uw telefoonnummer;
- een omschrijving van het besluit waartegen u bezwaar maakt;
- de reden waarom u bezwaar maakt;
- de datum en uw handtekening.

BEROEPSCHRIFT

Op grond van de Algemene wet bestuursrecht kunnen belanghebbenden tegen bepaalde besluiten rechtstreeks beroep instellen. Het beroepschrift dient binnen zes weken te worden ingediend. De termijn van zes weken gaat in één dag nadat het besluit ter inzage is gelegd.

Het beroepschrift moet worden ingediend bij de rechtbank Noord-Holland, sector Bestuursrecht, postbus 1621, 2003 BR Haarlem. Voor het in behandeling nemen van het beroep is griffierecht verschuldigd. In het beroepschrift moet het volgende staan:

- uw naam, adres en graag ook uw telefoonnummer;
- een omschrijving van het besluit waartegen u bezwaar maakt;
- de reden waarom u bezwaar maakt;
- de datum en uw handtekening.

VOORLOPIGE VOORZIENING

Een bezwaarschrift schorst - uitzonderingen daargelaten - niet de werking van het besluit waartegen het is gericht. Als u een bezwaarschrift of beroepschrift heeft ingediend, kunt u de Voorzieningenrechter van de rechtbank Noord-Holland, sector Bestuur (postbus 1621, 2003 BR Haarlem) vragen de werking van het besluit te schorsen of een voorlopige voorziening te treffen. Hieraan zijn griffierechten verbonden. De voorzieningenrechter bepaalt of onverwijld spoed, gelet op de betrokken belangen, het treffen van een voorlopige voorziening rechtvaardigt.

GEMEENTEBLADEN

De gemeentebladen kunnen kosteloos worden geraadpleegd:

- via www.officielebekendmakingen.nl;
- in het stadhuis, Nieuwe Steen 1. In de centrale hal is een informatiehoek ingericht, waar u de bladen kunt inzien

dat zij een vergunning ingevolge de Wet algemene bepalingen omgevingsrecht (Wabo) heeft verleend. Het betreft een vergunning voor het realiseren van de noordelijke toerit van fietsonderdoorgang KW07H (valt buiten Inpassingsplan Westfrieslandweg), nabij bedrijventerrein Zevenhuis in Hoorn. De fietsonderdoorgang KW07H zelf (valt binnen Inpassingsplan Westfrieslandweg) is reeds vergund (HZ-WABO-2013-018024, eerste fase en zaak 284117, tweede fase). De fietsonderdoorgang is onderdeel van een project van provinciaal belang ter verbetering van de N23 Westfrieslandweg. (Izverzonden op 23 januari 2017, aanvrager Gemeente Hoorn, zaaknummer 2215951) Heeft u een vraag over deze procedure, dan kunt u gebruik maken van het contactformulier op www.odnzkg.nl. Er wordt dan contact met u opgenomen.

Bezwaarschrift

Als u belanghebbende bent bij het besluit, kunt u binnen zes weken na de dag van bekendmaking daarvan een bezwaarschrift indienen bij Gedeputeerde Staten van Noord-Holland, ter attentie van de secretaris van de Hoor- en adviescommissie, postbus 3007, 2001 DA Haarlem. Vermeld in uw bezwaarschrift altijd de datum, uw naam, adres, handtekening, het referentienummer/kenmerk van dit besluit (of stuur een kopie van het besluit mee) en de reden(en) waarom u bezwaar maakt. Dient iemand anders namens u een bezwaarschrift in, stuur dan een machtiging mee. Verder verzoeken wij u om uw telefoonnummer in het bezwaarschrift te vermelden.

Het indienen van een bezwaarschrift schort de werking van dit besluit niet op. In spoedgevallen kan tijdens de bezwaarschriftprocedure een voorlopige voorziening worden gevraagd aan de voorzieningenrechter van de Rechtbank Noord-Holland, Sector Bestuursrecht, postbus 1621, 2003 BR Haarlem. Voor het behandelen van het verzoek worden griffiekosten in rekening gebracht. U kunt ook digitaal het verzoekschrift indienen bij de genoemde rechtbank via <http://loket.rechtspraak.nl/> bestuursrecht.

Voor meer informatie over het instellen van beroep kunt u de brochure 'Bezwaar en beroep tegen een beslissing van de overheid' downloaden van de website www.rijksoverheid.nl. Voor algemene informatie over procedures kunt u ook bellen met de rijksverheid op telefoon 1400 (lokaal tarief).

AANVRAGEN EVENEMENTENVERGUNNING

Route door binnenstad en Kerkplein: Herdenkingstocht 2017, 4 mei 2017
Pelmolenpad: Live in Hoorn, 30 juni en 1 juli 2017

Voor informatie over de aanvragen, kunt u contact opnemen met de gemeente Hoorn, telefoon 0229 252200.

bouwzaken

INGEDIENDE AANVRAGEN VOOR EEN OMGEVINGSVERGUNNING

Fruitlaan 62 bouw garage
Westerblokker 46 gedeeltelijk slopen gemeentelijk monument
Aanvragen zijn ingediend 18 januari 2017
De Schelphoek 4 plaatsen unit
Aanvraag is ingediend 19 januari 2017
Dr. C.J.K. van Aalstweg 10C splitsen pand
Speerstraat 12 uitbreiden woning
Aanvragen zijn ingediend 20 januari 2017
Galjeen 9 plaatsen balkonhek
Kinderbalk 36 t/m 42 kappen 5 bomen
Koepoortsweg 90 plaatsen dakkapel
Aanvragen zijn ingediend 23 januari 2017
Dr. C.J.K. van Aalstweg 8F wijzigen reclame en straatinrichting en plaatsen viaggemaaten
Boomgaard 28 plaatsen dakkapel
Grote Noord 111 vervangen reclame
Kleine Noord 54 realiseren twee openingen in bouwmuur
Koewijzend 6 aanleggen gesloten bronsysteem
Koperslager 27 vervangen kozijn
Aanvragen zijn ingediend 24 januari 2017

De ingekomen aanvragen liggen niet ter inzage. Voor informatie over de ingekomen aanvragen, kunt u contact opnemen met de gemeente Hoorn, telefoon 0229 252200.

VERLENEN BESLIJMTIJD

Het college heeft de termijn voor het verlenen van de omgevingsvergunning met zes weken verlengd.
Westerdijk (oude schouwburglocatie) herziende aanvraag bouwen twaalf woningen
Brief is verzonden aan aanvragers 25 januari 2017
Grote Noord 97 en Achterom 92 verbouwen pand, realiseren drie woningen en plaatsen reclame
Grote Noord 102 verbouwen pand tot twee woningen op 1e en 2e verdieping
Nieuwe Steen 2B realiseren 49 woningen
Westerblokker 100 realiseren uitrit
Brieven zijn verzonden aan aanvragers 26 januari 2017

BUITEN BEHANDELING AANVRAGEN VOOR EEN OMGEVINGSVERGUNNING

Veemarkt 44 plaatsen afvoerpip, reclame en erfafscheiding
Brief is verzonden aan aanvrager 23 januari 2017

INGETROKKEN AANVRAGEN VOOR EEN OMGEVINGSVERGUNNING

Van Oostzanenstraat 11 plaatsen overkapping
Brief is verzonden aan aanvrager 23 januari 2017

VERLEENDE OMGEVINGSVERGUNNINGEN

reguliere procedure
De Corantijn 9A uitbreiden bedrijfsruimte
Kleine Oost 30 plaatsen dakopbouwen en vervangen kozijnen
Nieuwsteeg 19-21/Ramen 10-1R-1S-1T realiseren vier appartementen boven winkels
Westerasingel 9 renoveren, verbouwen en uitbreiden woning
Verleende omgevingsvergunningen zijn verzonden 19 januari 2017
Dorpstraat 273 uitvoeren meerwerkoptie uitbreiden woning
John Raedeckerhof 122 plaatsen dakkapel
Schouwmeester 59, 60, 61 en 82 uitvoeren meerwerkopties, uitbreiden woningen en plaatsen erker aan nr. 61
Verleende omgevingsvergunningen zijn verzonden 24 januari 2017
Kerketuin tussen 71 en 83 vervangen beschoeving
Verleende omgevingsvergunning is verzonden 26 januari 2017

In de afgelopen week zijn gewijzigde revisietekeningen verleend behorende bij de reeds verleende omgevingsvergunning voor:

Verlengde Lageweg 10 de wijziging betreft dat de bouwhoogte van het hele gebouw 1,00 meter lager wordt en dat een interne brandscheiding komt te vervallen

West 1-13, Kuil 2-30 en Paardensteeg 2 t/m 8 de wijziging dat ter plaatse van de kopgevels een kantpan wordt toegepast in plaats van een rollaag
Genoemde revisietekeningen zijn verzonden 26 januari 2017

Indien u het niet eens bent met een van deze besluiten, kunt u een bezwaarschrift indienen. Informatie over het indienen van een bezwaarschrift leest u elders op de pagina onder het kopje 'BEZWAARSCHRIFT'.

KENNISGEVING VERLEENDE VERGUNNING

De Omgevingsdienst Noordzeekanaalgebied maakt namens Gedeputeerde Staten van provincie Noord-Holland bekend

diversen

ONTWERP BESTEMMINGSPLAN GROTE WAAL

Burgemeester en wethouders maken bekend dat het ontwerp van het bestemmingsplan 'Grote Waal' (NL.IMRO.0405.BPGroteWaal-on01) en de daarbij behorende stukken ter inzage liggen.

Waarom een nieuw bestemmingsplan?

Elke tien jaar moet de gemeente de bestaande bestemmingsplannen actualiseren. Vanwege deze verplichting is een nieuw bestemmingsplan voor Grote Waal opgesteld.

Begrenzing van het gebied

De begrenzing van het plangebied wordt in grote lijnen gevormd door de spoorlijn Zaandam-Enkhuizen aan de west- en noordzijde, de Westersingel, de Weel en de Zuiderkruisstraat aan de oostzijde en de Westerdijk, die loopt langs het Hoornse Hop c.q. Markermeer, aan de zuidzijde.

Doel van het nieuwe bestemmingsplan

Het bestemmingsplan gaat met name uit van het vastleggen van bestaande rechten. Een aantal regels zijn verruimd, zoals de regels van de bestemmingen 'Wonen' en 'Centrum'.

Ter inzage

Het ontwerp bestemmingsplan en de bijbehorende stukken liggen van dinsdag 7 februari 2017 tot en met maandag 20 maart 2017 voor iedereen ter inzage in het stadhuis. Ook zijn ze te bekijken op www.hoorn.nl en op www.ruimtelijkeplannen.nl.

Wilt u reageren?

Gedurende de periode van ter inzage liggen kan een ieder zienswijzen over het ontwerp naar voren brengen. Dat kan op de volgende wijze:

- schriftelijk aan de gemeenteraad van Hoorn, postbus 603, 1620 AR Hoorn;
- per e-mail via gemeente@hoorn.nl;
- mondeling: maakt u hiervoor eerst een afspraak met de gemeente Hoorn, telefoon 0229 252200.

Hoorn, 5 februari 2017

Bijlage 2: Zienswijze Liander



Locatiecode 2NA8120, Postbus 50, 6920 AB Duiven

Aangetekend

Gemeenteraad van Hoorn
Postbus 603
1620 AR Hoorn

Bezoekadres

Dijkgraaf 4
6921 RL Duiven

Postadres

Locatiecode 2NA8120
Postbus 50
6920 AB Duiven
Telefoon 088 542 6444

info@liander.nl
www.liander.nl

Contactpersoon

Sabine Kool
tel: +31 6 25 04 55 08
ro.loket@liander.nl

Datum

7 maart 2017

Ons kenmerk

LDN-220/20170003

Betreft

Zienswijze ontwerpbestemmingsplan 'Grote Waal'

Geachte heer/mevrouw,

Namens Liander Infra N.V. maken wij een zienswijze kenbaar op het ontwerp bestemmingsplan 'Grote Waal' van de gemeente Hoorn (hierna: het ontwerp) zoals dat met ingang van 7 februari 2017 gedurende voor een periode van 6 weken ter inzage ligt.

Liander Infra N.V. is o.a. de eigenaar van een 50kV verbinding en een tweetal gasdrukmeet- en regelstations in het plangebied van het ontwerp en is daarmee belanghebbend.

Zienswijze

1.

Liander N.V. is als regionale netbeheerder onder andere belast met het beheer, het onderhoud en de instandhouding van het hoogspanningsnet met een spanningsniveau tot en met 50kV. Om deze taak uit te voeren, is het van belang dat de ligging van de kabelverbindingen planologisch wordt veiliggesteld. Daarnaast dient het tracé van de kabelverbindingen gevrijwaard te blijven van (nieuwe) ruimtelijke ontwikkelingen en activiteiten die van negatieve invloed kunnen zijn op de functionaliteit van de kabelverbinding.

De 50kV-kabelverbinding ligt in gronden met de bestemming 'verkeer – railverkeer', net binnen de grenzen van het ontwerp.. In de planregels van deze bestemming is niet aangegeven dat de functie nutsvoorzieningen is toegestaan. Daarnaast is het tracé van de kabelverbindingen niet voorzien van een dubbelbestemming waarmee gebruiksbeperkingen worden gesteld aan de grond.

Wij verzoeken de raad het ontwerp zodanig aan te passen dat aan de grond, waarin de 50kV-kabelverbindingen zijn gelegen en niet in eigendom is van Liander Infra West, een dubbelbestemming wordt toegekend, voorzien van passende bouwregels en een omgevingsvergunningstelsel voor het uitvoeren van een werk of werkzaamheden, ter

Liander N.V. te Arnhem is onderdeel van Alliander. KvK 09104351 09104351 Arnhem. BTW nr. NL8075.62.166.B01
Bankrekening NL95 INGB 0000 0055 85 t.n.v. Liander N.V.

bescherming van de verbindingen. Ter verduidelijking van de ligging van de kabels is onderstaande afbeelding toegevoegd.



Afbeelding 1a: Uitsnede van het nieuwe ontwerpbestemmingsplan







Afbeelding 1b: Schematische locatie van de 50 kV kabels

2.

De gasdrukmeet- en regelstations nabij Watermolen 5 en aan de Grote Beer te Hoorn zijn type B inrichtingen in de zin van de Wet milieubeheer. Op deze stations zijn de regels uit de Wet milieubeheer en het Besluit algemene regels voor inrichtingen milieubeheer (hierna: Activiteitenbesluit) van toepassing.

In het ontwerp is aan de gronden waarop het gasdrukmeet- en regelstation nabij de Watermolen 5 is gevestigd de bestemming 'groen', toegekend. In deze planregels van deze bestemming is niet aangegeven dat de functie nutsvoorzieningen is toegestaan. Het

gasdrukmeet- en regelstation aan de Grote Beer staat op de gronden met de bestemming 'centrum'. In deze planregels van deze bestemming is aangegeven dat de functie nutsvoorzieningen is toegestaan.

Gasdrukmeet- en regelstation nabij Watermolen 5 te Hoorn <ul style="list-style-type: none">• (Dubbel)bestemmingen: 'Groen'• DS - Kaststation (inh. 1 tot 15m²)• Nummer behuizing '9 004 624	
	
Afbeelding 1a: Uitsnede ontwerpbestemmingsplan met locatie van het gasdrukmeet- en regelstation (rode cirkel).	Afbeelding 1b: Ligging gasdrukmeet- en regelstation (rode pijl).
Gasdrukmeet- en regelstation gelegen aan de Grote Beer (ong) te Hoorn <ul style="list-style-type: none">• (Dubbel)bestemmingen: 'Groen'• DS - Kaststation (inh. 1 tot 15m²)• Nummer behuizing '8 005 216'	
	
Afbeelding 1a: Uitsnede ontwerpbestemmingsplan met locatie van het gasdrukmeet- en regelstation (rode cirkel).	Afbeelding 1b: Ligging gasdrukmeet- en regelstation (rode pijl).

Datum
7 maart 2017
Ons kenmerk
LDN-220/20170003
Pagina
4 van 4

Gelet op de ruimtelijke uitstraling van de bovengenoemde stations, zie de veiligheidsafstanden in artikel 3.12 lid 6 van het Activiteitenbesluit die gelden voor een open opstelling/vrijstaand gebouw, willen wij u vragen het gasdrukmeet- en regelstation te koppelen aan de functieaanduiding 'nutsvoorziening' op de verbeelding en de daarbij behorende veiligheidscontour (Activiteitenbesluit - zone). Door deze wijze van bestemmen is de aanwezigheid van een gasdrukmeet- en regelstation voor derden zichtbaar en wordt beter geborgd dat de veiligheidsafstanden ten opzichte van respectievelijk kwetsbare objecten en beperkt kwetsbare objecten nu en in de toekomst in acht worden genomen.

Conclusie

Wij verzoeken de raad het ontwerp zodanig aan te passen dat tegemoet wordt gekomen aan het beschreven voorstel. Wij zijn graag bereid om deze zienswijze mondeling nader toe te lichten en met u mee te denken.

Heeft u nog vragen naar aanleiding van deze brief of over ruimtelijke ontwikkelingen? Neem dan gerust contact met ons op door een e-mail te sturen naar ro.loket@liander.nl. Wij nemen dan binnen drie werkdagen contact met u op.

Met vriendelijke groet,
Liander N.V.



Sabine Kool
Consultant Strategisch Omgevingsmanagement