

VERKENNEND BODEMONDERZOEK EN
VERKENNEND ONDERZOEK ASBEST IN
BODEM

ZEISTERWEG (NABIJ NR. 72)

TE WOUDENBERG



GEMEENTE WOUDENBERG



- * Bodem
- * Waterbodem
- * Water
- * Archeologie
- * Ecologie
- * Milieu

Bodem

Verkennend bodemonderzoek en verkennend onderzoek asbest in bodem Zeisterweg (nabij nr. 72) te Woudenberg in de gemeente Woudenberg

Opdrachtgever	NV Landgoed Den Treek - Henschoten Postbus 13 3930 EA Woudenberg
Project	WOD.AHD.NEA
Rapportnummer	15065821
Versienummer	D1
Status	Eindrapportage
Datum	6 augustus 2015
Vestiging	Doetinchem
Opsteller	Drs. ing. S. Schut
Paraaf	
Kwaliteitscontrole	Ing. R.W.W. Wieskamp
Paraaf	



Kwaliteitszorg

Econsultancy is lid van de Vereniging Kwaliteitsborging Bodembeheer (VKB). De VKB is een vereniging van bodemadvies- en -onderzoeksbureaus en heeft als doel kwaliteitsborging en continue verbetering van de dienstverlening van haar leden op het gebied van bodembeheer. Het VKB keurmerk geeft opdrachtgevers de zekerheid dat het uitvoerend bureau werkt conform de eisen die de VKB aan haar leden stelt op het gebied van competenties en integriteit van medewerkers en het toepassen van vigerende normen en onderzoeksprotocollen.

Econsultancy werkt volgens een dynamisch kwaliteitssysteem, zoals beschreven in het kwaliteitshandboek. Ons kwaliteitssysteem is gecertificeerd volgens de kwaliteitsborgingsnormen van de NEN-EN-ISO 9001:2008.

Betrouwbaarheid

Dit bodemonderzoek is op zorgvuldige wijze uitgevoerd conform de toepasselijke en van kracht zijnde regelgeving. Een bodemonderzoek wordt in zijn algemeenheid echter uitgevoerd door het steekproefsgewijs bemonsteren van de bodem, waardoor het, op basis van de resultaten van een bodemonderzoek, onmogelijk is garanties af te geven ten aanzien van de milieuhygiënische bodemkwaliteit. Daarnaast betreft het bodemonderzoek een momentopname. Econsultancy accepteert op voorhand geen aansprakelijkheid ten aanzien van mogelijke beslissingen die de opdrachtgever naar aanleiding van het door Econsultancy uitgevoerde bodemonderzoek neemt.

In dit kader dient ook opgemerkt te worden dat geraadpleegde bronnen niet altijd zonder fouten en volledig zijn. Daar Econsultancy voor het verkrijgen van historische informatie afhankelijk is van deze bronnen, kan Econsultancy niet instaan voor de juistheid en volledigheid van deze informatie.

INHOUDSOPGAVE

1	INLEIDING	1
2	VOORONDERZOEK.....	1
	2.1 Geraadpleegde bronnen.....	1
	2.2 Afbakening onderzoekslocatie vooronderzoek.....	2
	2.3 Historisch en huidig gebruik onderzoekslocatie	2
	2.4 Calamiteiten.....	2
	2.5 Uitgevoerd(e) bodemonderzoek(en) op de onderzoekslocatie	2
	2.6 Belendende percelen/terreindelen.....	3
	2.7 Terreininspectie	3
	2.8 Toekomstige situatie.....	3
	2.9 Informatie lokale of regionale achtergrondgehalten	3
	2.10 Bodemopbouw.....	3
	2.11 Geohydrologie	3
3	CONCLUSIES VOORONDERZOEK (ONDERZOEKSOPZET)	4
4	VELDWERK.....	4
	4.1 Algemeen.....	4
	4.2 Grondonderzoek	4
	4.2.1 Uitvoering veldwerk	4
	4.2.2 Algemene bodemopbouw.....	5
	4.2.3 Visuele inspectie toplaag/maaiveld	5
	4.2.4 Visuele inspectie opgegraven materiaal	5
	4.3 Grondwateronderzoek	5
	4.3.1 Uitvoering veldwerk	5
	4.3.2 Bemonstering	6
5	LABORATORIUMONDERZOEK	6
	5.1 Uitvoering analyses	6
	5.2 Toetsingskader	7
	5.3 Resultaten grond- en grondwatermonsters	8
6	SAMENVATTING, CONCLUSIES EN ADVIES.....	9

BIJLAGEN:

1. - Topografische ligging van de locatie
- 2a. - Locatieschets
- 2b. - Foto's onderzoekslocatie
3. - Boorprofielen
- 4a. - Analysecertificaten
- 4b. - Getoetste analyseresultaten
5. - Toetsingskader Circulaire bodemsanering
6. - Geraadpleegde bronnen

1 INLEIDING

Econsultancy heeft van NV Landgoed Den Treek - Henschoten, via Adviesbureau Haver Droeze, opdracht gekregen voor het uitvoeren van een verkennend bodemonderzoek en verkennend onderzoek asbest in bodem aan de Zeisterweg (nabij nr. 72) te Woudenberg in de gemeente Woudenberg.

Het bodemonderzoek is uitgevoerd in het kader van de Bouwverordening, alsmede een bestemmingsplanwijziging.

Het verkennend bodemonderzoek (NEN 5740) heeft tot doel met een relatief geringe onderzoeksinspanning vast te stellen of op de onderzoekslocatie een grond- en/of grondwaterverontreiniging aanwezig is, teneinde te bepalen of er milieuhygiënische belemmeringen zijn voor de nieuwbouw op de onderzoekslocatie, alsmede de bestemmingsplanwijziging.

Het verkennend onderzoek asbest in bodem (NEN 5707) heeft tot doel vast te stellen of de locatie "verdacht" of "onverdacht" voor de aanwezigheid van asbest is.

Het vooronderzoek is verricht conform de NEN 5725:2009 "Bodem - Landbodem - Strategie voor het uitvoeren van vooronderzoek bij verkennend en nader onderzoek". Het bodemonderzoek is uitgevoerd conform de NEN 5740:2009 "Bodem - Landbodem - Strategie voor het uitvoeren van verkennend bodemonderzoek - Onderzoek naar de milieuhygiënische kwaliteit van bodem en grond" en de NEN 5707:2003 "Bodem - Inspectie, monsterneming en analyse van asbest in bodem en partijen grond". De visuele inspectie is uitgevoerd door medewerkers die gekwalificeerd zijn voor het protocol 2018 van de BRL SIKB 2000.

Het veldwerk en de bemonstering zijn verricht onder certificaat op grond van de BRL SIKB 2000 "Veldwerk bij milieuhygiënisch bodem- en waterbodemonderzoek", protocollen 2001, 2002 en 2018. De analyseresultaten zijn getoetst aan het toetsingskader van VROM (Circulaire bodemsanering 2013), de bepalingsgrens asbest en aan de achtergrondwaarden voor grond uit de Regeling bodemkwaliteit (bijlage B, tabel 1), VROM, 2007.

Econsultancy is onder meer gecertificeerd voor de protocollen 2001, 2002 en 2018 van de BRL SIKB 2000. In dat kader verklaart Econsultancy geen eigenaar van de onderzoekslocatie te zijn of te worden.

2 VOORONDERZOEK

2.1 Geraadpleegde bronnen

De informatie over de onderzoekslocatie is gebaseerd op de bij de gemeente Woudenberg aanwezige informatie (contactpersoon de heer M. Sengers), informatie verkregen van Adviesbureau Haver Droeze (contactpersoon mevrouw L. Haver Droeze) en informatie verkregen uit de op 23 juli 2015 uitgevoerde terreininspectie.

Van de locatie en de directe omgeving zijn uit verschillende informatiebronnen gegevens verzameld over:

- het historische, huidige en toekomstige gebruik;
- eventuele calamiteiten;
- eventueel eerder uitgevoerde bodemonderzoeken;
- de bodemopbouw en geohydrologie;
- verhardingen, kabels en leidingen.

Bijlage 6 geeft een overzicht van de geraadpleegde bronnen.

2.2 Afbakening onderzoekslocatie vooronderzoek

Het vooronderzoek omvat de onderzoekslocatie en direct hieraan grenzende percelen binnen een afstand van 25 meter.

De onderzoekslocatie ($\pm 995 \text{ m}^2$) ligt aan de Zeisterweg (nabij nr. 72), circa 2 kilometer ten westen van de kern van Woudenberg in de gemeente Woudenberg (zie bijlage 1). De onderzoekslocatie betreft twee nabij elkaar gelegen terreindelen. In overleg met het bevoegd gezag is besloten de terreindelen als één onderzoekslocatie aan te merken.

Het perceel, waar de onderzoekslocatie deel van uitmaakt, is kadastraal bekend gemeente Woudenberg, sectie F, nummer 712.

Volgens de topografische kaart van Nederland, kaartblad 32 D, (schaal 1:25.000), bevindt het maai-veld zich op een hoogte van circa 5,5 m +NAP en zijn de coördinaten van de onderzoekslocatie $X = 154.890$, $Y = 455.160$.

2.3 Historisch en huidig gebruik onderzoekslocatie

Volgens historisch kaartmateriaal uit de periode 1850-1900 maakte de locatie, alsmede de omgeving ervan, deel uit van Landgoed Den Treek Henschoten en was de locatie deels bebouwd met Huis Heischoten. Volgens historisch kaartmateriaal uit de periode na 1901 is de locatie niet meer bebouwd.

In de huidige situatie maakt de onderzoekslocatie deel uit van een bosperceel. De onderzoekslocatie betreft twee terreindelen die op circa 10 m afstand van elkaar zijn gelegen. Tussen de twee terreindelen is een puinpad gelegen.

In bijlage 2a is de huidige situatie op een locatieschets weergegeven. Bijlage 2b bevat enkele foto's van de onderzoekslocatie.

Voor zover bij de opdrachtgever en de gemeente Woudenberg bekend, heeft er op de onderzoekslocatie nimmer opslag van oliehoudende producten in ondergrondse of bovengrondse tanks plaatsgevonden.

2.4 Calamiteiten

Voor zover bij de opdrachtgever bekend hebben zich op de onderzoekslocatie in het verleden geen calamiteiten met een bodembedreigend karakter voorgedaan. Ook uit informatie van de gemeente Woudenberg blijkt niet dat er zich in het verleden bodembedreigende calamiteiten hebben voorgedaan.

2.5 Uitgevoerd(e) bodemonderzoek(en) op de onderzoekslocatie

Op de onderzoekslocatie zijn, voor zover bekend, geen bodemonderzoeken uitgevoerd.

2.6 Belendende percelen/terreindelen

De onderzoekslocatie is gelegen in het buitengebied van Woudenberg. In bijlage 6 zijn de geraadpleegde informatiebronnen voor de omliggende terreindelen en belendende percelen binnen 25 meter van de onderzoekslocatie opgenomen.

Tussen de twee locaties is een puinpad gesitueerd. In de overige richtingen grenst de onderzoekslocatie aan bos.

Uit de verzamelde informatie blijkt niet dat er vanuit de omliggende percelen grensoverschrijdende verontreinigingen zijn te verwachten. Van de aangrenzende percelen zijn echter geen bodemonderzoeksgegevens bekend.

2.7 Terreininspectie

Voorafgaand aan het bodemonderzoek is er een terreininspectie uitgevoerd. Deze is gericht op de identificatie van bronnen, die mogelijk hebben geleid of kunnen leiden tot een grond- en/of grondwaterverontreiniging.

De tijdens de terreininspectie aangetroffen situatie komt overeen met de locatiegegevens, zoals deze zijn opgenomen in paragraaf 2.3. Op de onderzoekslocatie zijn geen mogelijke bronnen voor een grond- en/of grondwaterverontreiniging aangetroffen. Op de onderzoekslocatie zijn eveneens geen specifieke mogelijke bronnen voor een asbestverontreiniging aangetroffen.

2.8 Toekomstige situatie

De initiatiefnemer is voornemens een woonhuis met bijgebouw te realiseren.

2.9 Informatie lokale of regionale achtergrondgehalten

Volgens de bodemfunctieklassenkaart (2012) van de Omgevingsdienst regio Utrecht bevindt de onderzoekslocatie zich binnen de bodemfunctieklasse "Landbouw/natuur". Ten aanzien van zowel de boven- als de ondergrond valt de locatie binnen de zone "Landbouw/natuur". Regionaal komen verhoogde concentraties van metalen in het grondwater voor.

2.10 Bodemopbouw

De originele bodem bestaat volgens de bodemkaart van Nederland, kaartblad 32 West (schaal 1:50.000), uit een enkeerdgrond, die volgens de Stichting voor Bodemkartering voornamelijk is opgebouwd uit leemarm en zwak lemig fijn zand. De afzettingen, waarin deze bodem is ontstaan, behoren geologisch gezien tot de Formatie van Boxtel.

2.11 Geohydrologie

Het eerste watervoerend pakket heeft een dikte van ± 20 m en wordt gevormd door de grove en grindrijke zanden van de Formatie van Drente. Op deze fluviaatiele en glaciofluviaatiele formaties liggen de fijnzandige, matig goed doorlatende, dekzandafzettingen behorende tot de Formatie van Boxtel, met een dikte van ± 15 m. Tot op een diepte van 35 m -mv komen geen slecht doorlatende lagen voor.

De gemiddelde stand van het freatisch grondwater bedraagt $\pm 4,0$ m +NAP, waardoor het grondwater zich op $\pm 1,5$ m -mv zou bevinden. Het water van het eerste watervoerend pakket stroomt volgens gegevens van digitale wateratlas de provincie Utrecht, in zuidoostelijke richting.

De onderzoekslocatie ligt niet in een grondwaterbeschermings- en/of grondwaterwingsgebied.

3 CONCLUSIES VOORONDERZOEK (ONDERZOEKSOPZET)

Uit het vooronderzoek blijkt dat er geen sprake is van bodembelasting, anders dan een regionale of landelijke diffuse achtergrondbelasting in de grond en het grondwater. Op de locatie worden geen verontreinigende stoffen verwacht in gehalten boven de landelijk of regionaal geldende achtergrondwaarde voor grond en/of de streefwaarde voor grondwater. Dit geldt zowel voor natuurlijke achtergrondgehalten als voor "antropogene" achtergrondgehalten, waarvan de oorzaak niet eenduidig is aan te wijzen. Uit het vooronderzoek blijkt verder dat op de locatie voor asbest geen gehalten worden verwacht boven de interventiewaarde. Op basis van het vooronderzoek is geconcludeerd dat de onderzoekslocatie onderzocht dient te worden volgens de strategie "onverdacht" (ONV). Bij onverdachte locaties luidt de onderzoekshypothese dat de bodem niet verontreinigd is.

4 VELDWERK

4.1 Algemeen

Het veldwerk van het verkennend bodemonderzoek omvat het zintuiglijk beoordelen van bodemlagen door middel van het handmatig opboren van bodemmateriaal. De aanwezige bodemlagen worden hierbij nauwkeurig beschreven en de posities van de betreffende monsternamen-punten worden op kaart vastgelegd. Dit is beschreven in paragraaf 4.2. De zintuiglijke beoordeling van de grond vormt de basis van de keuzes bij de inzet van de chemische analyse, zoals beschreven in hoofdstuk 5. Voor de bemonstering van grondwater, ten behoeve van chemische analyse, wordt gebruik gemaakt van een te plaatsen peilbuis. De wijze waarop de grondwatermonsters worden verkregen is beschreven in paragraaf 4.3.

Tijdens het opstellen van het boorplan is rekening gehouden met de doelstellingen en de richtlijnen, die geformuleerd zijn in de inleiding. Daarnaast is rekening gehouden met de gegevens voortvloeiend uit het vooronderzoek en de ligging van kabels en leidingen. Bijlage 2a bevat de locatieschets met daarop aangegeven de situering van de boorpunten/gaten en de peilbuis. In bijlage 3 zijn de boorprofielen opgenomen.

4.2 Grondonderzoek

4.2.1 Uitvoering veldwerk

Het veldwerk is op 23 juli 2015 uitgevoerd onder kwaliteitsverantwoordelijkheid van de heer A. Bruil. Deze medewerker van Econsultancy in Doetinchem staat geregistreerd als ervaren veldwerker voor de protocollen 2001 en 2018 van de BRL SIKB 2000 "Veldwerk bij milieuhygiënisch bodem- en waterbodemonderzoek".

In het totaal zijn er met behulp van een edelmanboor 7 boringen geplaatst; 5 boringen tot circa 0,5 m -mv, 1 boring tot 2,0 m -mv en 1 boring tot 3,0 m -mv. Deze diepe boring is afgewerkt als peilbuis, teneinde de milieuhygiënische kwaliteit van het grondwater te kunnen bepalen. Ten behoeve van het verkennend onderzoek asbest zijn met behulp van een schep 7 gaten gegraven met een afmeting van 30x30 cm tot een diepte van 0,5 m -mv. De boorpunten en gaten zijn gecombineerd. Van het opgeboorde en opgegraven materiaal is een boorbeschrijving conform de NEN 5104 gemaakt en zijn er grondmonsters genomen over trajecten van ten hoogste 0,5 m, waarbij bodemlagen met verontreinigingskenmerken of een afwijkende textuur separaat bemonsterd zijn. Ten behoeve van het verkennend onderzoek asbest is het opgegraven materiaal gezeefd over een 16 mm zeef en zintuiglijk beoordeeld. Indien van toepassing is een schatting gemaakt van het asbestgehalte per gat. Indien er asbestverdacht materiaal is aangetroffen, is dit verzameld.

4.2.2 Algemene bodemopbouw

De bodem bestaat voornamelijk uit siltig, zeer fijn zand. De bovengrond is bovendien, tot een maximale diepte van 1,0 m -mv, zwak tot matig humeus.

4.2.3 Visuele inspectie toplaag/maaiveld

In tabel I zijn enkele algemene gegevens met betrekking tot de visuele inspectie van de toplaag opgenomen.

Tabel I. Visuele inspectie toplaag

Aandachtsgebied	Opmerking
Oppervlakte van geïnspecteerde locatie	995 m ²
Conditie toplaag	Droog
Beperkingen van de inspectie	Beperkt i.v.m. vegetatie (bosstrooisel).
Weersomstandigheden	Neerslag < 10 mm/dag Zicht > 50 m
Asbestverdacht materiaal op maaiveld aangetroffen?	ja (positie op tekening aangeven)

4.2.4 Visuele inspectie opgegraven materiaal

Ten behoeve van de visuele inspectie zijn met behulp van een schep 7 gaten gegraven en is het opgegraven materiaal gezeefd over een 16 mm zeef. Ten behoeve van het asbestonderzoek is het ontgraven materiaal systematisch zintuiglijk op asbestverdachte materialen gecontroleerd.

De bovengrond is plaatselijk zwak puinhoudend. Voor het overige zijn geen zintuiglijke verontreinigingen waargenomen.

Tijdens de werkzaamheden zijn er zintuiglijk geen asbestverdachte materialen aangetroffen.

Gelet op het ontbreken van asbestverdacht materiaal in het opgegraven en gezeefde materiaal en de beperkte puinbijmenging is, gezien de doelstelling van het onderzoek, geen mengmonster aangeboden aan het laboratorium ter analyse op de aanwezigheid van asbest.

4.3 Grondwateronderzoek

4.3.1 Uitvoering veldwerk

Ter plaatse van het toekomstige woonhuis is een peilbuis geplaatst. De filterstelling is bepaald op basis van de grondwaterstand, zoals deze tijdens de veldwerkzaamheden op 23 juli 2015 is ingeschat. Het onderste gedeelte van de peilbuis (het peilfilter) is geperforeerd en de ruimte tussen de wand van het boorgat en het peilfilter is opgevuld met filtergrind. Boven het filtergrind is een laag zwelklei aangebracht, zodat er géén verontreinigingen van bovenaf in de peilbuis kunnen migreren. De peilbuis is direct na plaatsing afgepompt en na een wachttijd van minimaal een week is het grondwater bemonsterd.

4.3.2 Bemonstering

De grondwaterbemonstering is op 30 juli 2015 uitgevoerd door de heer A. Bruil. Deze medewerker van Econsultancy in Doetinchem staat geregistreerd als ervaren veldwerker voor het protocol 2002 van de BRL SIKB 2000 "Veldwerk bij milieuhygiënisch bodem- en waterbodemonderzoek".

De bemonstering is uitgevoerd conform de eisen uit het protocol 2002 van de BRL SIKB 2000 en de NEN 5744:2011. De bemonstering heeft plaatsgevonden met inachtneming het voorgeschreven afpompvolume en afpompebiet. Na afronding van het voorpompen is de troebelheid gemeten. Bij de bemonstering is gebruik gemaakt van schone kunststofslangen en is voorkomen dat er gas- of luchtbellen in de monsters zijn gekomen. Het watermonster ten behoeve van de analyse op metalen is in het veld gefiltreerd. Tabel II geeft een overzicht van de grondwaterstand en de in het veld bepaalde waarde van de troebelheid.

Tabel II. Overzicht gegevens peilbuis en veldmetingen grondwater

Peilbuisnummer	Situering peilbuis	Filterstelling (m -mv)	Grondwaterstand 30 juli 2015 (m -mv)	Troebelheid (NTU)
01	ter plaatse van toekomstig woonhuis	2,0-3,0	1,56	11

5 LABORATORIUMONDERZOEK

5.1 Uitvoering analyses

Alle grond- en grondwatermonsters zijn aangeboden aan een laboratorium dat is erkend door de Raad voor Accreditatie en AS3000-geaccrediteerd is voor milieuhygiënisch bodemonderzoek. In het laboratorium zijn in totaal 2 grondmengmonsters samengesteld (1 grondmengmonster van de bovengrond en 1 grondmengmonster van de ondergrond). De 2 grondmengmonsters en het grondwatermonster zijn geanalyseerd op de volgende pakketten:

- *standaardpakket grond:*

droge stof, organische stof, lutum, metalen (barium, cadmium, kobalt, koper, kwik, lood, molybdeen, nikkel en zink), polychloorbifenylen (PCB), polycyclische aromatische koolwaterstoffen (PAK) en minerale olie;

- *standaardpakket grondwater:*

metalen (barium, cadmium, kobalt, koper, kwik, lood, molybdeen, nikkel en zink), vluchtige aromaten (BTEX), styreen, naftaleen, gehalogeneerde koolwaterstoffen (VOX) en minerale olie;

Tabel III geeft een overzicht van de samenstelling van de grondmengmonsters en de analysepakketten.

Tabel III. Overzicht van de samenstelling van de grondmengmonsters en de analysepakketten

Grondmengmonster	Traject (cm -mv)	Analysepakket	Bijzonderheden
MM1	04 (5-20) + 05 (5-50) + 07 (5-50)	standaardpakket	bovengrond (zwak puinhoudend)
MM2	01 (50-100) + 07 (50-90)	standaardpakket	ondergrond (zintuiglijk schoon)

5.2 Toetsingskader

Verkennd bodemonderzoek NEN 5740

De analyseresultaten zijn getoetst aan het toetsingskader van VROM (Circulaire bodemsanering 2013) en aan de achtergrondwaarden voor grond uit de Regeling bodemkwaliteit (bijlage B, tabel 1), VROM, 2007. Het toetsingskader voor de beoordeling van de gehalten en/of concentraties van verontreinigingen is gegeven in de toetsingstabel en bevat voor grond en grondwater elk drie te onderscheiden waarden met de verschillende niveaus:

- *achtergrondwaarde:*
deze waarde ("AW") geeft de gehalten aan zoals die op dit moment voorkomen in de bodem van natuur- en landbouwgronden, waarvoor geldt dat er geen sprake is van belasting door lokale verontreinigingsbronnen;
- *streefwaarde:*
deze waarde ("S") geeft het milieukwaliteitsniveau aan voor grondwater, waarbij als nadelig te waarden effecten verwaarloosbaar worden geacht;
- *tussenwaarde:*
deze waarde ("T") is de helft van de som van de achtergrondwaarde (of in het geval van grondwater de streefwaarde) en de interventiewaarde. De tussenwaarde is de concentratiegrens waarboven in beginsel nader onderzoek moet worden uitgevoerd, omdat het vermoeden van ernstige bodemverontreiniging bestaat;
- *interventiewaarde:*
deze waarde ("I") geeft het niveau voor verontreinigingen in grond en grondwater aan waarboven ernstige vermindering of dreigende vermindering optreedt van de functionele eigenschappen, die de bodem heeft voor mens, plant of dier. Bij gehalten en/of concentraties boven de interventiewaarde is er sprake van een sterke verontreiniging. Bij overschrijding van de interventiewaarde wordt vaak een nader onderzoek uitgevoerd om de ernst van de verontreiniging en de saneringsurgentie te bepalen. Wanneer het boven de tussenwaarde of interventiewaarde gelegen gehalte een natuurlijke oorsprong heeft, is uitvoering van vervolgonderzoek meestal niet noodzakelijk.

In bijlage 5 is de toetsingstabel opgenomen uit de eerder genoemde circulaire. Deze bijlage bevat de achtergrondwaarden en de interventiewaarden voor een standaardbodem (10% organische stof en 25% lutum). De gemeten gehalten zijn door middel van een BoToVa-toetsing, met behulp van de door het laboratorium bepaalde waarden voor het organische stof- en lutumgehalte, omgerekend naar gehalten in een standaardbodem en vervolgens getoetst.

De gebruikte analysetechnieken zijn weergegeven op de certificaten in bijlage 4a. Om de mate van verontreiniging aan te geven wordt de volgende terminologie gebruikt:

Grond:

- niet verontreinigd: gehalte \leq achtergrondwaarde en/of detectielimiet;
- licht verontreinigd: gehalte $>$ achtergrondwaarde en \leq tussenwaarde;
- matig verontreinigd: gehalte $>$ tussenwaarde \leq interventiewaarde;
- sterk verontreinigd: gehalte $>$ interventiewaarde.

Grondwater:

- niet verontreinigd: concentratie \leq streefwaarde en/of detectielimiet;
- licht verontreinigd: concentratie $>$ streefwaarde en \leq tussenwaarde;
- matig verontreinigd: concentratie $>$ tussenwaarde \leq interventiewaarde;
- sterk verontreinigd: concentratie $>$ interventiewaarde.

5.3 Resultaten grond- en grondwatermonsters

Tabel IV geeft een overzicht van de parameters in de grond die de geldende toetsingskaders overschrijden.

Tabel IV. Overschrijdingen toetsingskaders grond

Grondmeng-monster	Traject (cm -mv)	Gehalte > AW (licht verontreinigd)	Gehalte > T (matig verontreinigd)	Gehalte > I (sterk verontreinigd)
MM1	04 (5-20) + 05 (5-50) + 07 (5-50)	kwik lood	-	-
MM2	01 (50-100) + 07 (50-90)	lood	-	-

Grondwater-monster	Situering peilbuis	Concentratie > S (licht verontreinigd)	Concentratie > T (matig verontreinigd)	Concentratie > I (sterk verontreinigd)
01-1-1	ter plaatse van toekomstig woonhuis	barium	-	-

Bijlage 4a bevat de door het laboratorium aangeleverde analysecertificaten. Bijlage 4b bevat de getoetste analyseresultaten.

6 SAMENVATTING, CONCLUSIES EN ADVIES

Econsultancy heeft in opdracht van NV Landgoed Den Treek - Henschoten een verkennend bodemonderzoek en verkennend onderzoek asbest in bodem uitgevoerd aan de Zeisterweg (nabij nr. 72) te Woudenberg in de gemeente Woudenberg.

Het bodemonderzoek is uitgevoerd in het kader van de Bouwverordening, alsmede een bestemmingsplanwijziging.

Op basis van het vooronderzoek is geconcludeerd dat de onderzoekslocatie onderzocht dient te worden volgens de strategie "onverdacht" (ONV). Bij onverdachte locaties luidt de onderzoekshypothese dat de bodem niet verontreinigd is.

De bodem bestaat voornamelijk uit siltig, zeer fijn zand. De bovengrond is bovendien, tot een maximale diepte van 1,0 m -mv, zwak tot matig humeus. De bovengrond is plaatselijk zwak puinhoudend. Voor het overige zijn geen zintuiglijke verontreinigingen waargenomen.

Verkennend bodemonderzoek NEN 5740

De bovengrond is licht verontreinigd met kwik en lood. De ondergrond is licht verontreinigd met lood. Voor wat betreft de overige onderzoeksparameters zijn er geen verontreinigingen aangetoond.

Het grondwater is licht verontreinigd met barium.

De vooraf gestelde hypothese, dat de onderzoekslocatie als "onverdacht" kan worden beschouwd wordt, op basis van de onderzoeksresultaten, niet geheel bevestigd. Er bestaan volgens Econsultancy met betrekking tot de milieuhygiënische kwaliteit van de bodem echter géén belemmeringen voor de nieuwbouw op de onderzoekslocatie alsmede de bestemmingsplanwijziging.

Verkennend onderzoek asbest in bodem NEN 5707

Er zijn op basis van het vooronderzoek, tijdens de terreininspectie en bij de uitvoering van de veldwerkzaamheden geen aanwijzingen gevonden, die aanleiding geven een asbestverontreiniging op de locatie te verwachten.


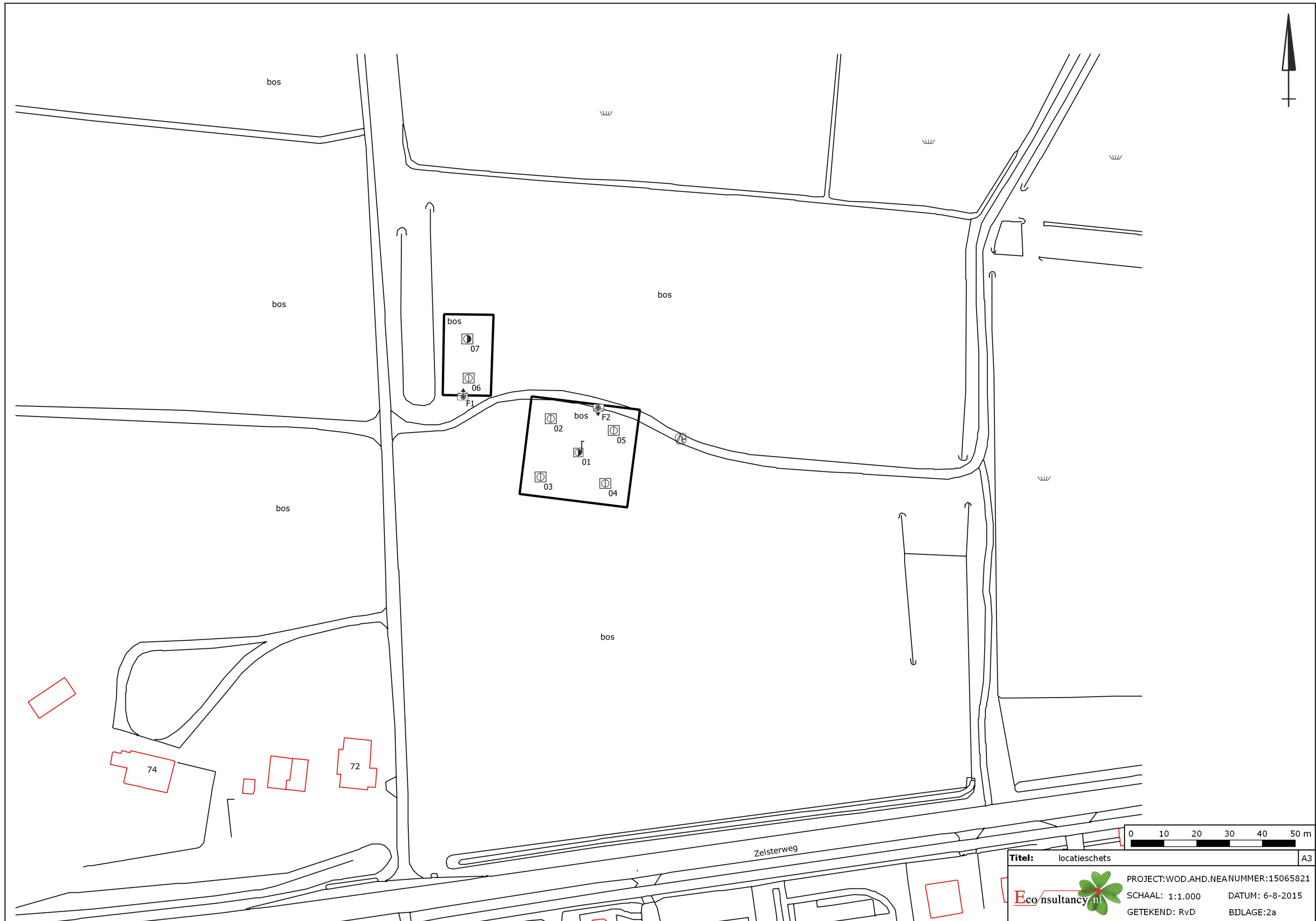
Er zijn op het maaiveld geen asbestverdachte materialen aangetroffen. In de bodem zijn zintuiglijk in de fractie > 16 mm eveneens geen asbestverdachte materialen aangetroffen.

Op basis van de onderzoeksresultaten wordt gesteld dat er geen aanleiding bestaat tot het uitvoeren van een nader onderzoek asbest in bodem/puin. In geval van grondwerkzaamheden op de locatie behoeven er ten aanzien van asbest geen specifieke maatregelen te worden getroffen.

Bijlage 1 Topografische ligging van de locatie



Schaal 1:25.000
Deze kaart is noordgericht



Legenda

Boringen	
Omschrijving	Symbol
Boring tot 0,5 m -mv	
Boring tot 1,0 m -mv	
Boring tot 1,5 m -mv	
Boring tot 2,0 m -mv	
Boring tot 2,5 m -mv	
Boring tot 3,0 m -mv	
Boring tot 3,5 m -mv	
Boring tot 4,0 m -mv	
Boring tot 4,5 m -mv	
Boring tot 5,0 m -mv	
Peilbuis	
Peilbuis (diep)	
Voorgaande boring tot 0,5 m -mv	
Voorgaande boring tot 1,0 m -mv	
Voorgaande boring tot 1,5 m -mv	
Voorgaande boring tot 2,0 m -mv	
Voorgaande boring tot 2,5 m -mv	
Voorgaande boring tot 3,0 m -mv	
Voorgaande boring tot 3,5 m -mv	
Voorgaande boring tot 4,0 m -mv	
Voorgaande boring tot 4,5 m -mv	
Voorgaande boring tot 5,0 m -mv	
Voorgaande peilbuis	
Voorgaande peilbuis (diep)	
Kernboring 80 mm	
Kernboring 120 mm + boring tot 0,5 m -mv	
Kernboring 120 mm + boring tot 1,0 m -mv	
Kernboring 120 mm + boring tot 1,5 m -mv	
Kernboring 120 mm + boring tot 2,0 m -mv	
Kernboring 120 mm + boring tot 2,5 m -mv	
Kernboring 120 mm + boring tot 3,0 m -mv	
Kernboring 120 mm + boring tot 3,5 m -mv	
Kernboring 120 mm + boring tot 4,0 m -mv	
Kernboring 120 mm + boring tot 4,5 m -mv	
Kernboring 120 mm + boring tot 5,0 m -mv	
Kernboring 120 mm	

Boringen	
Omschrijving	Symbol
Asbestgat 30x30x50	
Asbestgat 30x30x50 + boring tot 0,5 m -mv	
Asbestgat 30x30x50 + boring tot 1,0 m -mv	
Asbestgat 30x30x50 + boring tot 1,5 m -mv	
Asbestgat 30x30x50 + boring tot 2,0 m -mv	
Asbestgat 30x30x50 + boring tot 2,5 m -mv	
Asbestgat 30x30x50 + boring tot 3,0 m -mv	
Asbestgat 30x30x50 + boring tot 3,5 m -mv	
Asbestgat 30x30x50 + boring tot 4,0 m -mv	
Asbestgat 30x30x50 + boring tot 4,5 m -mv	
Asbestgat 30x30x50 + boring tot 5,0 m -mv	
Asbestgat 30x30x50 + peilbuis	
Asbestgat 30x30x50 + peilbuis (diep)	
Asbestgat 100x100x50	
Asbestgat 100x100x50 + boring tot 0,5 m -mv	
Asbestgat 100x100x50 + boring tot 1,0 m -mv	
Asbestgat 100x100x50 + boring tot 1,5 m -mv	
Asbestgat 100x100x50 + boring tot 2,0 m -mv	
Asbestgat 100x100x50 + boring tot 2,5 m -mv	
Asbestgat 100x100x50 + boring tot 3,0 m -mv	
Asbestgat 100x100x50 + boring tot 3,5 m -mv	
Asbestgat 100x100x50 + boring tot 4,0 m -mv	
Asbestgat 100x100x50 + boring tot 4,5 m -mv	
Asbestgat 100x100x50 + boring tot 5,0 m -mv	
Asbestgat 100x100x50 + peilbuis	
Asbestgat 100x100x50 + peilbuis (diep)	
Kernboring + asbestgat 30x30 + Boring tot 0,5 m -mv +	
Kernboring + asbestgat 30x30 + Boring tot 1,0 m -mv +	
Kernboring + asbestgat 30x30 + Boring tot 1,5 m -mv +	
Kernboring + asbestgat 30x30 + Boring tot 2,0 m -mv +	
Kernboring + asbestgat 30x30 + Boring tot 2,5 m -mv +	
Kernboring + asbestgat 30x30 + Boring tot 3,0 m -mv +	
Kernboring + asbestgat 30x30 + Boring tot 3,5 m -mv +	
Kernboring + asbestgat 30x30 + Boring tot 4,0 m -mv +	
Kernboring + asbestgat 30x30 + Boring tot 4,5 m -mv +	
Kernboring + asbestgat 30x30 + Boring tot 5,0 m -mv +	
Kernboring + asbestgat 30x30 + peilbuis	
Kernboring + asbestgat 30x30 + peilbuis (diep)	

Symbolen	
Omschrijving	Symbol
Asfalt	
Beton	
Boom	
Bos	
Braak	
Depothoogte	
Fotoname	
Mangat	
Gras	
Grind	
Haag	
Klinker	
Oliefetafscheider	
Ontgravingsdiepte	
Ontluchtingspunt	
Onverhard	
Parkeerplaats	
Pomp	
Puinverharding	
Sleuf 200x40x50cm	
Spoorbaan	
Stelconplaat	
Struik	
Talud	
Tegel	
Vloestofdichte vloer	
Vulpunt	
Water	
Zeshoek tegel	
Zinkput	
Asbestverdacht plaatmateriaal op maaiveld	
Hekwerk	
Toekomstige bebouwing	
Voormalige bebouwing	
Bebouwing	
Locatiegrens	

Verontreiniging	
Omschrijving	Symbol
Ontgravingsvak	
Niet verontreinigd	
AW/S-waarde contour	
T-waarde contour	
I-waarde contour	
Niet verontreinigd	
Licht verontreinigd	
Matig verontreinigd	
Sterk verontreinigd	
Verspreiding verontreiniging onbekend	

Bijlage 2b Foto's onderzoekslocatie



Foto 1.

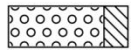
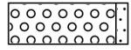





Foto 2.


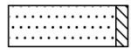



Bijlage 3 Boorprofielen

Legenda (conform NEN 5104)






grind

-  Grind, siltig
-  Grind, zwak zandig
-  Grind, matig zandig
-  Grind, sterk zandig
-  Grind, uiterst zandig

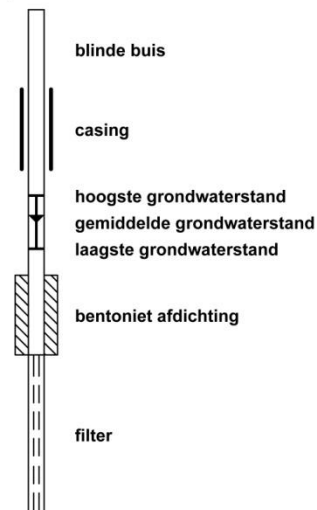
zand

-  Zand, kleiïg
-  Zand, zwak siltig
-  Zand, matig siltig
-  Zand, sterk siltig
-  Zand, uiterst siltig

veen

-  Veen, mineraalarm
-  Veen, zwak kleiïg
-  Veen, sterk kleiïg
-  Veen, zwak zandig
-  Veen, sterk zandig



peilbuis









klei

-  Klei, zwak siltig
-  Klei, matig siltig
-  Klei, sterk siltig
-  Klei, uiterst siltig
-  Klei, zwak zandig
-  Klei, matig zandig
-  Klei, sterk zandig

leem

-  Leem, zwak zandig
-  Leem, sterk zandig






overige toevoegingen

-  zwak humeus
-  matig humeus
-  sterk humeus
-  zwak grindig
-  matig grindig
-  sterk grindig







geur

-  geen geur
-  zwakke geur
-  matige geur
-  sterke geur
-  uiterste geur



olie

-  geen olie-water reactie
-  zwakke olie-water reactie
-  matige olie-water reactie
-  sterke olie-water reactie
-  uiterste olie-water reactie






p.i.d.-waarde

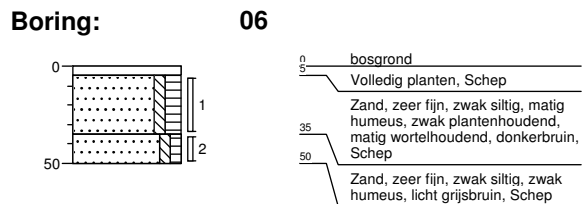
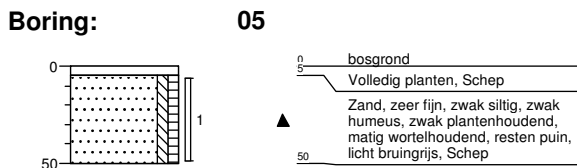
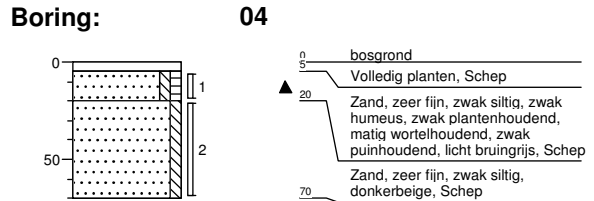
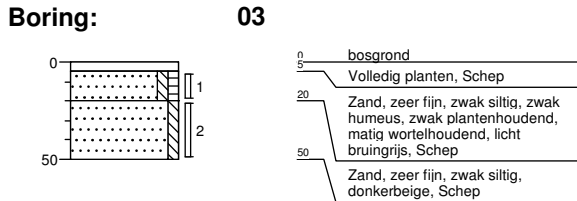
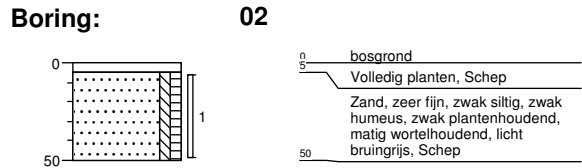
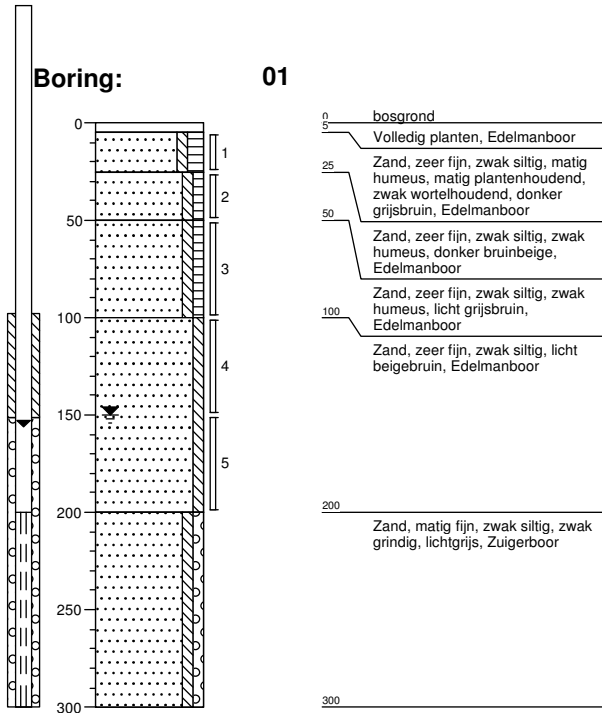
-  >0
-  >1
-  >10
-  >100
-  >1000
-  >10000

monsters

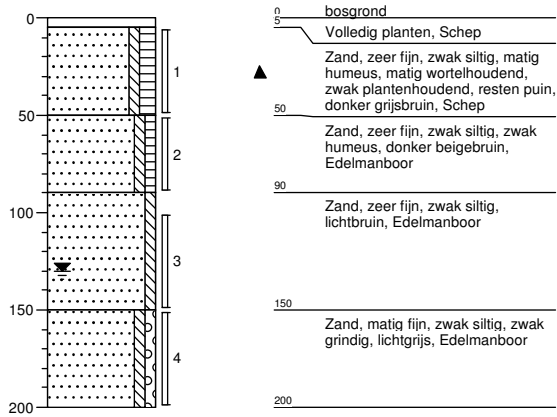
-  geroerd monster
-  ongeroerd monster

overig

-  bijzonder bestanddeel
-  Gemiddeld hoogste grondwaterstand
-  grondwaterstand (tijdens veldwerk)
-  Gemiddeld laagste grondwaterstand
-  slib
-  water



Boring: 07



Bijlage 4a Analysecertificaten

Econsultancy
T.a.v. S. Schut
Fabriekstraat 19c
7005 AP DOETINCHEM

Analyscertificaat

Datum: 29-07-2015

Hierbij ontvangt u de resultaten van het navolgende laboratoriumonderzoek.

Certificaatnummer/Versie	2015082677/1
Uw project/verslagnummer	15065821
Uw projectnaam	WOD.AHD.NEA
Uw ordernummer	
Monster(s) ontvangen	23-07-2015

Dit certificaat mag uitsluitend in zijn geheel worden gereproduceerd.

De grondmonsters worden tot 4 weken na datum ontvangst bewaard en watermonsters tot 2 weken na datum ontvangst. Zonder tegenbericht worden de monsters nadien afgevoerd. Indien de monsters langer bewaard dienen te blijven verzoeken wij U dit exemplaar uiterlijk 1 werkdag voor afloop van de standaardbewaarperiode ondertekend aan ons te retourneren. Voor de kosten van het langer bewaren van monsters verwijzen wij naar de prijslijst.

Bewaren tot:

Datum:

Naam:

Handtekening:

Wij vertrouwen erop uw opdracht hiermee naar verwachting te hebben uitgevoerd, mocht U naar aanleiding van dit analysecertificaat nog vragen hebben verzoeken wij U contact op te nemen met de afdeling Verkoop en Advies.

Met vriendelijke groet,

Eurofins Analytico B.V.



Ing. A. Veldhuizen
Technical Manager

Eurofins Analytico B.V.

Gildeweg 44-46
3771 NB Barneveld
P.O. Box 459
3770 AL Barneveld NL

Tel. +31 (0)34 242 63 00
Fax +31 (0)34 242 63 99
E-mail info-env@eurofins.nl
Site www.eurofins.nl

BNP Paribas S.A. 227 9245 25
VAT/BTW No. NL 8043.14.883.B01
KvK No. 09088623
IBAN: NL71BNPA0227924525
BIC: BNPANL2A

Eurofins Analytico B.V. is ISO 14001: 2004 gecertificeerd door TÜV en erkend door het Vlaamse Gewest (OVAM en Dep. LNE), het Brusselse Gewest (BIM), het Waalse Gewest (DGRNE-OWD) en door de overheden van Frankrijk en Luxemburg (MEV).

Analysecertificaat

Uw project/verslagnummer	15065821	Certificaatnummer/Versie	2015082677/1
Uw projectnaam	WOD.AHD.NEA	Startdatum	23-07-2015
Uw ordernummer		Rapportagedatum	29-07-2015/15:07
Monsternemer	A.F.W.Geven	Bijlage	A, B, C
Monstermatrix	Grond; Grond (AS3000)	Pagina	1/2

Analyse	Eenheid	1	2
Voorbehandeling			
Cryogeen malen AS3000		Uitgevoerd	Uitgevoerd
Bodemkundige analyses			
S Droge stof	% (m/m)	90.0	88.1
S Organische stof	% (m/m) ds	3.8	1.9
Q Gloeirest	% (m/m) ds	96.0	98.0
S Korrelgrootte < 2 µm (Lutum)	% (m/m) ds	2.2	<2.0
Metalen			
S Barium (Ba)	mg/kg ds	<20	<20
S Cadmium (Cd)	mg/kg ds	<0.20	<0.20
S Kobalt (Co)	mg/kg ds	<3.0	<3.0
S Koper (Cu)	mg/kg ds	<5.0	<5.0
S Kwik (Hg)	mg/kg ds	0.12	0.083
S Molybdeen (Mo)	mg/kg ds	<1.5	<1.5
S Nikkel (Ni)	mg/kg ds	<4.0	<4.0
S Lood (Pb)	mg/kg ds	100	41
S Zink (Zn)	mg/kg ds	<20	<20
Minerale olie			
Minerale olie (C10-C12)	mg/kg ds	<3.0	<3.0
Minerale olie (C12-C16)	mg/kg ds	<5.0	<5.0
Minerale olie (C16-C21)	mg/kg ds	<5.0	<5.0
Minerale olie (C21-C30)	mg/kg ds	<11	<11
Minerale olie (C30-C35)	mg/kg ds	6.2	<5.0
Minerale olie (C35-C40)	mg/kg ds	<6.0	<6.0
S Minerale olie totaal (C10-C40)	mg/kg ds	<35	<35
Polychloorbifenylen, PCB			
S PCB 28	mg/kg ds	<0.0010	<0.0010
S PCB 52	mg/kg ds	<0.0010	<0.0010
S PCB 101	mg/kg ds	<0.0010	<0.0010
S PCB 118	mg/kg ds	<0.0010	<0.0010

Nr.	Monsteromschrijving	Datum monstername	Monster nr.
1	MM1 04 (5-20) 05 (5-50) 07 (5-50)	23-Jul-2015	8660923
2	MM2 01 (50-100) 07 (50-90)	23-Jul-2015	8660924

Q: door RvA geaccrediteerde verrichting
 A: AP04 erkende verrichting
 S: AS 3000 erkende verrichting
 V: VLAREL erkende verrichting

Dit certificaat mag uitsluitend in zijn geheel worden aereproduceerd.

Eurofins Analytico B.V.

Gildeweg 44-46
 3771 NB Barneveld
 P.O. Box 459
 3770 AL Barneveld NL
 Tel. +31 (0)34 242 63 00
 Fax +31 (0)34 242 63 99
 E-mail info-env@eurofins.nl
 Site www.eurofins.nl

BNP Paribas S.A. 227 9245 25
 VAT/BTW No. NL 8043.14.883.B01
 KvK No. 09088623
 IBAN: NL71BNP0227924525
 BIC: BNPANL2A

Eurofins Analytico B.V. is ISO 14001: 2004 gecertificeerd door TÜV en erkend door het Vlaamse Gewest (OVAM en Dep. LNE), het Brusselse Gewest (BIM), het Waalse Gewest (DGRNE-OWD) en door de overheden van Frankrijk en Luxemburg (MEV).





Analysecertificaat

Uw project/verslagnummer	15065821	Certificaatnummer/Versie	2015082677/1
Uw projectnaam	WOD.AHD.NEA	Startdatum	23-07-2015
Uw ordernummer		Rapportagedatum	29-07-2015/15:07
Monsternemer	A.F.W.Geven	Bijlage	A, B, C
Monstermatrix	Grond; Grond (AS3000)	Pagina	2/2

Analyse	Eenheid	1	2
S PCB 138	mg/kg ds	<0.0010	<0.0010
S PCB 153	mg/kg ds	<0.0010	<0.0010
S PCB 180	mg/kg ds	<0.0010	<0.0010
S PCB (som 7) (factor 0,7)	mg/kg ds	0.0049 ¹⁾	0.0049 ¹⁾
Polycyclische Aromatische Koolwaterstoffen, PAK			
S Naftaleen	mg/kg ds	<0.050	<0.050
S Fenanthreen	mg/kg ds	<0.050	<0.050
S Anthraceen	mg/kg ds	<0.050	<0.050
S Fluorantheen	mg/kg ds	<0.050	<0.050
S Benzo(a)anthraceen	mg/kg ds	<0.050	<0.050
S Chryseen	mg/kg ds	<0.050	<0.050
S Benzo(k)fluorantheen	mg/kg ds	<0.050	<0.050
S Benzo(a)pyreen	mg/kg ds	<0.050	<0.050
S Benzo(ghi)peryleen	mg/kg ds	<0.050	<0.050
S Indeno(123-cd)pyreen	mg/kg ds	<0.050	<0.050
S PAK VROM (10) (factor 0,7)	mg/kg ds	0.35 ¹⁾	0.35 ¹⁾

Nr. Monsteromschrijving

Nr.	Monsteromschrijving	Datum monstername	Monster nr.
1	MM1 04 (5-20) 05 (5-50) 07 (5-50)	23-Jul-2015	8660923
2	MM2 01 (50-100) 07 (50-90)	23-Jul-2015	8660924

Eurofins Analytico B.V.

Gildeweg 44-46
3771 NB Barneveld
P.O. Box 459
3770 AL Barneveld NL

Tel. +31 (0)34 242 63 00
Fax +31 (0)34 242 63 99
E-mail info-env@eurofins.nl
Site www.eurofins.nl

BNP Paribas S.A. 227 9245 25
VAT/BTW No. NL 8043.14.883.B01
KvK No. 09088623
IBAN: NL71BNP0227924525
BIC: BNPANL2A



Q: door RvA geaccrediteerde verrichting
A: AP04 erkende verrichting
S: AS 3000 erkende verrichting
V: VLAREL erkende verrichting

Dit certificaat mag uitsluitend in zijn geheel worden aereproduceerd.

Eurofins Analytico B.V. is ISO 14001: 2004 gecertificeerd door TÜV en erkend door het Vlaamse Gewest (OVAM en Dep. LNE), het Brusselse Gewest (BIM), het Waalse Gewest (DGRNE-OWD) en door de overheden van Frankrijk en Luxemburg (MEV).





Bijlage (A) met deelmonsterinformatie behorende bij analysecertificaat 2015082677/1

Pagina 1/1

Monster nr.	Boornr	Omschrijving	Van	Tot	Barcode	Monsteromschrijving
8660923	07	1	5	50	0532552578	MM1 04 (5-20) 05 (5-50) 07 (5-50)
8660923	04	1	5	20	0532552418	
8660923	05	1	5	50	0532552417	
8660924	07	2	50	90	0532552401	MM2 01 (50-100) 07 (50-90)
8660924	01	3	50	100	0532552409	



Eurofins Analytico B.V.

Gildeweg 44-46
 3771 NB Barneveld
 P.O. Box 459
 3770 AL Barneveld NL
 Tel. +31 (0)34 242 63 00
 Fax +31 (0)34 242 63 99
 E-mail info-env@eurofins.nl
 Site www.eurofins.nl

BNP Paribas S.A. 227 9245 25
 VAT/BTW No. NL 8043.14.883.B01
 KvK No. 09088623
 IBAN: NL71BNPA0227924525
 BIC: BNPANL2A

Eurofins Analytico B.V. is ISO 14001: 2004 gecertificeerd door TÜV en erkend door het Vlaamse Gewest (OVAM en Dep. LNE), het Brusselse Gewest (BIM), het Waalse Gewest (DGRNE-OWD) en door de overheden van Frankrijk en Luxemburg (MEV).

**Bijlage (B) met opmerkingen behorende bij analysecertificaat 2015082677/1**

Pagina 1/1

Opmerking 1)De toetswaarde van de som is gelijk aan de sommatie van $0,7 \cdot RG$ **Eurofins Analytico B.V.**

Gildeweg 44-46 Tel. +31 (0)34 242 63 00
3771 NB Barneveld Fax +31 (0)34 242 63 99
P.O. Box 459 E-mail info-env@eurofins.nl
3770 AL Barneveld NL Site www.eurofins.nl

BNP Paribas S.A. 227 9245 25
VAT/BTW No. NL 8043.14.883.B01
KvK No. 09088623
IBAN: NL71BNPA0227924525
BIC: BNPANL2A

Eurofins Analytico B.V. is ISO 14001: 2004 gecertificeerd door TÜV en erkend door het Vlaamse Gewest (OVAM en Dep. LNE), het Brusselse Gewest (BIM), het Waalse Gewest (DGRNE-OWD) en door de overheden van Frankrijk en Luxemburg (MEV).



Bijlage (C) met methodeverwijzingen behorende bij analysecertificaat 2015082677/1

Pagina 1/1

Analyse	Methode	Techniek	Methode referentie
Cryogeen malen AS3000	W0106	Voorbehandeling	Cf. AS3000
Droge Stof	W0104	Gravimetrie	Cf. pb 3010-2 en gw. NEN-ISO 11465
Organische stof (gloeirest)	W0109	Gravimetrie	Cf. pb 3010-3 en cf. NEN 5754
Lutum (fractie < 2 µm)	W0171	Sedimentatie	Cf. pb 3010-4 en cf. NEN 5753
Barium (Ba)	W0423	ICP-MS	Cf. pb 3010-5 en cf. NEN-EN-ISO 17294-2
Cadmium (Cd)	W0423	ICP-MS	Cf. pb 3010-5 en cf. NEN-EN-ISO 17294-2
Kobalt (Co)	W0423	ICP-MS	Cf. pb 3010-5 en cf. NEN-EN-ISO 17294-2
Koper (Cu)	W0423	ICP-MS	Cf. pb 3010-5 en cf. NEN-EN-ISO 17294-2
Kwik (Hg)	W0423	ICP-MS	Cf. pb 3010-5 en cf. NEN-EN-ISO 17294-2
Molybdeen (Mo)	W0423	ICP-MS	Cf. pb 3010-5 en cf. NEN-EN-ISO 17294-2
Nikkel (Ni)	W0423	ICP-MS	Cf. pb 3010-5 en cf. NEN-EN-ISO 17294-2
Lood (Pb)	W0423	ICP-MS	Cf. pb 3010-5 en cf. NEN-EN-ISO 17294-2
Zink (Zn)	W0423	ICP-MS	Cf. pb 3010-5 en cf. NEN-EN-ISO 17294-2
Minerale Olie (GC) (C10 - C40)	W0202	GC-FID	Cf. pb 3010-7 en gw. NEN-EN-ISO 16703
PCB (7)	W0271	GC-MS	Cf. pb 3010-8 en gw. NEN 6980
PAK (10 VROM)	W0271	GC-MS	Cf. pb. 3010-6 en gw. NEN-ISO 18287
PAK som AS3000/AP04	W0271	GC-MS	Cf. pb. 3010-6 en gw. NEN-ISO 18287



Eurofins Analytico B.V.

Gildeweg 44-46
3771 NB Barneveld
P.O. Box 459
3770 AL Barneveld NL

Tel. +31 (0)34 242 63 00
Fax +31 (0)34 242 63 99
E-mail info-env@eurofins.nl
Site www.eurofins.nl

BNP Paribas S.A. 227 9245 25
VAT/BTW No. NL 8043.14.883.B01
KvK No. 09088623
IBAN: NL71BNPA0227924525
BIC: BNPANL2A

Eurofins Analytico B.V. is ISO 14001: 2004 gecertificeerd door TÜV en erkend door het Vlaamse Gewest (OVAM en Dep. LNE), het Brusselse Gewest (BIM), het Waalse Gewest (DGRNE-OWD) en door de overheden van Frankrijk en Luxemburg (MEV).

Econsultancy
T.a.v. S. Schut
Fabriekstraat 19c
7005 AP DOETINCHEM

Analyscertificaat

Datum: 03-08-2015

Hierbij ontvangt u de resultaten van het navolgende laboratoriumonderzoek.

Certificaatnummer/Versie	2015085005/1
Uw project/verslagnummer	15065821
Uw projectnaam	WOD.AHD.NEA
Uw ordernummer	
Monster(s) ontvangen	30-07-2015

Dit certificaat mag uitsluitend in zijn geheel worden gereproduceerd.

De grondmonsters worden tot 4 weken na datum ontvangst bewaard en watermonsters tot 2 weken na datum ontvangst. Zonder tegenbericht worden de monsters nadien afgevoerd. Indien de monsters langer bewaard dienen te blijven verzoeken wij U dit exemplaar uiterlijk 1 werkdag voor afloop van de standaardbewaarperiode ondertekend aan ons te retourneren. Voor de kosten van het langer bewaren van monsters verwijzen wij naar de prijslijst.

Bewaren tot:

Datum:

Naam:

Handtekening:

Wij vertrouwen erop uw opdracht hiermee naar verwachting te hebben uitgevoerd, mocht U naar aanleiding van dit analysecertificaat nog vragen hebben verzoeken wij U contact op te nemen met de afdeling Verkoop en Advies.

Met vriendelijke groet,

Eurofins Analytico B.V.



Ing. A. Veldhuizen
Technical Manager

Eurofins Analytico B.V.

Gildeweg 44-46
3771 NB Barneveld
P.O. Box 459
3770 AL Barneveld NL

Tel. +31 (0)34 242 63 00
Fax +31 (0)34 242 63 99
E-mail info-env@eurofins.nl
Site www.eurofins.nl

BNP Paribas S.A. 227 9245 25
VAT/BTW No. NL 8043.14.883.B01
KvK No. 09088623
IBAN: NL71BNPA0227924525
BIC: BNPANL2A

Eurofins Analytico B.V. is ISO 14001: 2004 gecertificeerd door TÜV en erkend door het Vlaamse Gewest (OVAM en Dep. LNE), het Brusselse Gewest (BIM), het Waalse Gewest (DGRNE-OWD) en door de overheden van Frankrijk en Luxemburg (MEV).



Analysecertificaat

Uw project/verslagnummer 15065821
 Uw projectnaam WOD.AHD.NEA
 Uw ordernummer
 Monsternemer A.Bruil
 Monstermatrix Water; Water (AS3000)

Certificaatnummer/Versie 2015085005/1
 Startdatum 30-07-2015
 Rapportagedatum 03-08-2015/14:25
 Bijlage A, B, C
 Pagina 1/2

Analyse	Eenheid	1
Metalen		
S Barium (Ba)	µg/L	110
S Cadmium (Cd)	µg/L	<0.20
S Kobalt (Co)	µg/L	4.6
S Koper (Cu)	µg/L	<2.0
S Kwik (Hg)	µg/L	<0.050
S Molybdeen (Mo)	µg/L	<2.0
S Nikkel (Ni)	µg/L	5.1
S Lood (Pb)	µg/L	<2.0
S Zink (Zn)	µg/L	33
Vluchtige Aromatische Koolwaterstoffen		
S Benzeen	µg/L	<0.20
S Toluene	µg/L	<0.20
S Ethylbenzeen	µg/L	<0.20
S o-Xyleen	µg/L	<0.10
S m, p-Xyleen	µg/L	<0.20
S Xylenen (som) factor 0,7	µg/L	0.21 ¹⁾
BTEX (som)	µg/L	<0.90
S Naftaleen	µg/L	<0.020
S Styreen	µg/L	<0.20
Vluchtige organische halogeenkoolwaterstoffen		
S Dichloormethaan	µg/L	<0.20
S Trichloormethaan	µg/L	<0.20
S Tetrachloormethaan	µg/L	<0.10
S Trichlooretheen	µg/L	<0.20
S Tetrachlooretheen	µg/L	<0.10
S 1,1-Dichloorethaan	µg/L	<0.20
S 1,2-Dichloorethaan	µg/L	<0.20
S 1,1,1-Trichloorethaan	µg/L	<0.10
S 1,1,2-Trichloorethaan	µg/L	<0.10
S cis 1,2-Dichlooretheen	µg/L	<0.10

Nr. Monsteromschrijving

1 01-1-1

Datum monstername

30-Jul-2015

Monster nr.

8667050

Q: door RvA geaccrediteerde verrichting
 A: AP04 erkende verrichting
 S: AS 3000 erkende verrichting
 V: VLAREL erkende verrichting

Dit certificaat mag uitsluitend in zijn geheel worden aereproduceerd.

Eurofins Analytico B.V.

Gildeweg 44-46 Tel. +31 (0)34 242 63 00
 3771 NB Barneveld Fax +31 (0)34 242 63 99
 P.O. Box 459 E-mail info-env@eurofins.nl
 3770 AL Barneveld NL Site www.eurofins.nl

BNP Paribas S.A. 227 9245 25
 VAT/BTW No. NL 8043.14.883.B01
 KvK No. 09088623
 IBAN: NL71BNPA0227924525
 BIC: BNPANL2A

Eurofins Analytico B.V. is ISO 14001: 2004 gecertificeerd door TÜV en erkend door het Vlaamse Gewest (OVAM en Dep. LNE), het Brusselse Gewest (BIM), het Waalse Gewest (DGRNE-OWD) en door de overheden van Frankrijk en Luxemburg (MEV).





Analysecertificaat

Uw project/verslagnummer 15065821
 Uw projectnaam WOD.AHD.NEA
 Uw ordernummer

 Monsternemer A.Bruil
 Monstermatrix Water; Water (AS3000)

Certificaatnummer/Versie 2015085005/1
 Startdatum 30-07-2015
 Rapportagedatum 03-08-2015/14:25
 Bijlage A, B, C
 Pagina 2/2

Analyse	Eenheid	1
S trans 1,2-Dichlooretheen	µg/L	<0.10
CKW (som)	µg/L	<1.6
S Tribroommethaan	µg/L	<0.20
S Vinylchloride	µg/L	<0.10
S 1,1-Dichlooretheen	µg/L	<0.10
S 1,2-Dichloorethenen (Som) factor 0,7	µg/L	0.14 ¹⁾
S 1,1-Dichloorpropaan	µg/L	<0.20
S 1,2-Dichloorpropaan	µg/L	<0.20
S 1,3-Dichloorpropaan	µg/L	<0.20
S Dichloorpropanen som factor 0.7	µg/L	0.42
Minerale olie		
Minerale olie (C10-C12)	µg/L	<10
Minerale olie (C12-C16)	µg/L	<10
Minerale olie (C16-C21)	µg/L	<10
Minerale olie (C21-C30)	µg/L	<15
Minerale olie (C30-C35)	µg/L	<10
Minerale olie (C35-C40)	µg/L	<10
S Minerale olie totaal (C10-C40)	µg/L	<50

Nr. Monsteromschrijving

1 01-1-1

Datum monstername

30-Jul-2015

Monster nr.

8667050

Eurofins Analytico B.V.

Gildeweg 44-46
 3771 NB Barneveld
 P.O. Box 459
 3770 AL Barneveld NL

Tel. +31 (0)34 242 63 00
 Fax +31 (0)34 242 63 99
 E-mail info-env@eurofins.nl
 Site www.eurofins.nl

BNP Paribas S.A. 227 9245 25
 VAT/BTW No. NL 8043.14.883.B01
 KvK No. 09088623
 IBAN: NL71BNP0227924525
 BIC: BNPANL2A



Q: door RvA geaccrediteerde verrichting
 A: AP04 erkende verrichting
 S: AS 3000 erkende verrichting
 V: VLAREL erkende verrichting

Dit certificaat mag uitsluitend in zijn geheel worden aereproduceerd.

Eurofins Analytico B.V. is ISO 14001: 2004 gecertificeerd door TÜV en erkend door het Vlaamse Gewest (OVAM en Dep. LNE), het Brusselse Gewest (BIM), het Waalse Gewest (DGRNE-OWD) en door de overheden van Frankrijk en Luxemburg (MEV).

Akkoord
 Pr.coörd.





Bijlage (A) met deelmonsterinformatie behorende bij analysecertificaat 2015085005/1

Monster nr.	Boornr	Omschrijving	Van	Tot	Barcode	Monsteromschrijving
8667050	01	1	200	300	0680133968	01-1-1
8667050	01	2	200	300	0680133966	
8667050	01	3	200	300	0800365690	



Eurofins Analytico B.V.

Gildeweg 44-46
 3771 NB Barneveld
 P.O. Box 459
 3770 AL Barneveld NL
 Tel. +31 (0)34 242 63 00
 Fax +31 (0)34 242 63 99
 E-mail info-env@eurofins.nl
 Site www.eurofins.nl

BNP Paribas S.A. 227 9245 25
 VAT/BTW No. NL 8043.14.883.B01
 KvK No. 09088623
 IBAN: NL71BNPA0227924525
 BIC: BNPANL2A

Eurofins Analytico B.V. is ISO 14001: 2004 gecertificeerd door TÜV en erkend door het Vlaamse Gewest (OVAM en Dep. LNE), het Brusselse Gewest (BIM), het Waalse Gewest (DGRNE-OWD) en door de overheden van Frankrijk en Luxemburg (MEV).

**Bijlage (B) met opmerkingen behorende bij analysecertificaat 2015085005/1**

Pagina 1/1

Opmerking 1)De toetswaarde van de som is gelijk aan de sommatie van $0,7 \cdot RG$ **Eurofins Analytico B.V.**

Gildeweg 44-46 Tel. +31 (0)34 242 63 00
3771 NB Barneveld Fax +31 (0)34 242 63 99
P.O. Box 459 E-mail info-env@eurofins.nl
3770 AL Barneveld NL Site www.eurofins.nl

BNP Paribas S.A. 227 9245 25
VAT/BTW No. NL 8043.14.883.B01
KvK No. 09088623
IBAN: NL71BNPA0227924525
BIC: BNPANL2A

Eurofins Analytico B.V. is ISO 14001: 2004 gecertificeerd door TÜV en erkend door het Vlaamse Gewest (OVAM en Dep. LNE), het Brusselse Gewest (BIM), het Waalse Gewest (DGRNE-OWD) en door de overheden van Frankrijk en Luxemburg (MEV).



Bijlage (C) met methodeverwijzingen behorende bij analysecertificaat 2015085005/1

Pagina 1/1

Analyse	Methode	Techniek	Methode referentie
Aromaten (BTEXN)	W0254	HS-GC-MS	Cf. pb 3130-1
Xylenen som AS3000	W0254	HS-GC-MS	Cf. pb 3130-1
Barium (Ba)	W0421	ICP-MS	Cf. pb 3110-3 en cf. NEN-EN-ISO 17294-2
Cadmium (Cd)	W0421	ICP-MS	Cf. pb 3110-3 en cf. NEN-EN-ISO 17294-2
Cobalt (Co)	W0421	ICP-MS	Cf. pb 3110-3 en cf. NEN-EN-ISO 17294-2
Koper (Cu)	W0421	ICP-MS	Cf. pb 3110-3 en cf. NEN-EN-ISO 17294-2
Kwik (Hg)	W0421	ICP-MS	Cf. pb 3110-3 en cf. NEN-EN-ISO 17294-2
Molybdeen (Mo)	W0421	ICP-MS	Cf. pb 3110-3 en cf. NEN-EN-ISO 17294-2
Nikkel (Ni)	W0421	ICP-MS	Cf. pb 3110-3 en cf. NEN-EN-ISO 17294-2
Lood (Pb)	W0421	ICP-MS	Cf. pb 3110-3 en cf. NEN-EN-ISO 17294-2
Zink (Zn)	W0421	ICP-MS	Cf. pb 3110-3 en cf. NEN-EN-ISO 17294-2
Styreen	W0254	HS-GC-MS	Cf. pb 3130-1
VOC (11)	W0254	HS-GC-MS	Cf. pb 3130-1
Tribroommethaan (Bromoform)	W0254	HS-GC-MS	Cf. pb 3130-1
Vinylchloride	W0254	HS-GC-MS	Cf. pb 3130-1
1,1-Dichlooretheen	W0254	HS-GC-MS	Cf. pb 3130-1
DiChEtheen som AS3000	W0254	HS-GC-MS	Cf. pb 3130-1
1,1-Dichloorpropaan	W0254	HS-GC-MS	Cf. pb 3130-1
1,2-Dichloorpropaan	W0254	HS-GC-MS	Cf. pb 3130-1
1,3-Dichloorpropaan	W0254	HS-GC-MS	Cf. pb 3130-1
DiChlprop. som AS300	W0254	HS-GC-MS	Cf. pb 3130-2 en gw. NEN EN ISO 15680
Minerale olie (GC) (C10 - C40)	W0215	LVI-GC-FID	Cf. pb 3110-5



Eurofins Analytico B.V.

Gildeweg 44-46
3771 NB Barneveld
P.O. Box 459
3770 AL Barneveld NL

Tel. +31 (0)34 242 63 00
Fax +31 (0)34 242 63 99
E-mail info-env@eurofins.nl
Site www.eurofins.nl

BNP Paribas S.A. 227 9245 25
VAT/BTW No. NL 8043.14.883.B01
KvK No. 09088623
IBAN: NL71BNPA0227924525
BIC: BNPANL2A

Eurofins Analytico B.V. is ISO 14001: 2004 gecertificeerd door TÜV en erkend door het Vlaamse Gewest (OVAM en Dep. LNE), het Brusselse Gewest (BIM), het Waalse Gewest (DGRNE-OWD) en door de overheden van Frankrijk en Luxemburg (MEV).

Bijlage 4b Getoetste analyseresultaten

BoToVa T12 Toetsing Wbb grond

Projectnummer 15065821
 Projectnaam WOD.AHD.NEA
 Datum monstername 23-07-2015
 Monsternemer A.F.W.Geven
 Certificaatnummer 2015082677
 Startdatum 23-07-2015
 Rapportagedatum 29-07-2015

Analyse	Eenheid	1	GSSD	Oordeel	RG	AW	T	I
Bodemtype correctie								
Organische stof		3,8						
Korrelgrootte < 2 µm (Lutum)		2,2						
Voorbehandeling								
Cryogeen malen AS3000		Uitgevoerd						
Bodemkundige analyses								
Droge stof	% (m/m)	90						
Organische stof	% (m/m) ds	3,8	3,800					
Gloeirest	% (m/m) ds	96						
Korrelgrootte < 2 µm (Lutum)	% (m/m) ds	2,2	2,200					
Metalen								
Barium (Ba)	mg/kg ds	<20	52,93		20	190	555	920
Cadmium (Cd)	mg/kg ds	<0,20	0,2219	-	0,2	0,6	6,8	13
Kobalt (Co)	mg/kg ds	<3,0	7,225	-	3	15	103	190
Koper (Cu)	mg/kg ds	<5,0	6,774	-	5	40	115	190
Kwik (Hg)	mg/kg ds	0,12	0,1694	*	0,05	0,15	18,1	36
Molybdeen (Mo)	mg/kg ds	<1,5	1,050	-	1,5	1,5	95,8	190
Nikkel (Ni)	mg/kg ds	<4,0	8,033	-	4	35	67,5	100
Lood (Pb)	mg/kg ds	100	151,8	*	10	50	290	530
Zink (Zn)	mg/kg ds	<20	31,46	-	20	140	430	720
Minerale olie								
Minerale olie (C10-C12)	mg/kg ds	<3,0						
Minerale olie (C12-C16)	mg/kg ds	<5,0						
Minerale olie (C16-C21)	mg/kg ds	<5,0						
Minerale olie (C21-C30)	mg/kg ds	<11						
Minerale olie (C30-C35)	mg/kg ds	6,2						
Minerale olie (C35-C40)	mg/kg ds	<6,0						
Minerale olie totaal (C10-C40)	mg/kg ds	<35	64,47	-	35	190	2600	5000
Polychloorbifenylen, PCB								
PCB 28	mg/kg ds	<0,0010	0,0018					
PCB 52	mg/kg ds	<0,0010	0,0018					
PCB 101	mg/kg ds	<0,0010	0,0018					
PCB 118	mg/kg ds	<0,0010	0,0018					
PCB 138	mg/kg ds	<0,0010	0,0018					
PCB 153	mg/kg ds	<0,0010	0,0018					
PCB 180	mg/kg ds	<0,0010	0,0018					
PCB (som 7) (factor 0,7)	mg/kg ds	0,0049	0,0128	-	0,007	0,02	0,51	1
Polycyclische Aromatische Koolwaterstoffen, PAK								
Naftaleen	mg/kg ds	<0,050	0,0350					
Fenanthreen	mg/kg ds	<0,050	0,0350					
Anthraceen	mg/kg ds	<0,050	0,0350					
Fluorantheen	mg/kg ds	<0,050	0,0350					
Benzo(a)anthraceen	mg/kg ds	<0,050	0,0350					
Chryseen	mg/kg ds	<0,050	0,0350					
Benzo(k)fluorantheen	mg/kg ds	<0,050	0,0350					
Benzo(a)pyreen	mg/kg ds	<0,050	0,0350					
Benzo(ghi)peryleen	mg/kg ds	<0,050	0,0350					
Indeno(123-cd)pyreen	mg/kg ds	<0,050	0,0350					
PAK VROM (10) (factor 0,7)	mg/kg ds	0,35	0,3500	-	0,35	1,5	20,8	40

Legenda

Nr.	Monster	Analytico-nr
1	MM1 04 (5-20) 05 (5-50) 07 (5-50)	8660923

Verklaring van de gebruikte tekens:

niet getoetst
 kleiner dan of gelijk aan achtergrondwaarde -
 groter dan achtergrondwaarde *
 groter dan tussenwaarde **
 groter dan interventiewaarde ***

GSSD = Gehalte gestandaardiseerd naar standaardbodem

Deze toetsing is uitgevoerd met behulp van BoToVa.

Zie voor info: <http://www.rwsleefomgeving.nl/onderwerpen/bodem-ondergrond/bbk/instrumenten/botova/>

Eurofins Analytico B.V. is niet verantwoordelijk voor de uitkomst van deze toetsing.

Mocht u een probleem in deze toetsing signaleren, dan verzoeken wij u vriendelijk dit door te geven aan pais.helpdesk@eurofins.com

BoToVa T12 Toetsing Wbb grond

Projectnummer 15065821
 Projectnaam WOD.AHD.NEA
 Datum monstername 23-07-2015
 Monsternemer A.F.W.Geven
 Certificaatnummer 2015082677
 Startdatum 23-07-2015
 Rapportagedatum 29-07-2015

Analyse	Eenheid	2	GSSD	Oordeel	RG	AW	T	I
Bodemtype correctie								
Organische stof		1,9						
Korrelgrootte < 2 µm (Lutum)		2						
Voorbehandeling								
Cryogeen malen AS3000		Uitgevoerd						
Bodemkundige analyses								
Droge stof	% (m/m)	88,1						
Organische stof	% (m/m) ds	1,9	1,900					
Gloeirest	% (m/m) ds	98						
Korrelgrootte < 2 µm (Lutum)	% (m/m) ds	<2,0	1,400					
Metalen								
Barium (Ba)	mg/kg ds	<20	54,25		20	190	555	920
Cadmium (Cd)	mg/kg ds	<0,20	0,2410	-	0,2	0,6	6,8	13
Kobalt (Co)	mg/kg ds	<3,0	7,383	-	3	15	103	190
Koper (Cu)	mg/kg ds	<5,0	7,241	-	5	40	115	190
Kwik (Hg)	mg/kg ds	0,083	0,1192	-	0,05	0,15	18,1	36
Molybdeen (Mo)	mg/kg ds	<1,5	1,050	-	1,5	1,5	95,8	190
Nikkel (Ni)	mg/kg ds	<4,0	8,167	-	4	35	67,5	100
Lood (Pb)	mg/kg ds	41	64,54	*	10	50	290	530
Zink (Zn)	mg/kg ds	<20	33,22	-	20	140	430	720
Minerale olie								
Minerale olie (C10-C12)	mg/kg ds	<3,0						
Minerale olie (C12-C16)	mg/kg ds	<5,0						
Minerale olie (C16-C21)	mg/kg ds	<5,0						
Minerale olie (C21-C30)	mg/kg ds	<11						
Minerale olie (C30-C35)	mg/kg ds	<5,0						
Minerale olie (C35-C40)	mg/kg ds	<6,0						
Minerale olie totaal (C10-C40)	mg/kg ds	<35	122,5	-	35	190	2600	5000
Polychloorbifenylen, PCB								
PCB 28	mg/kg ds	<0,0010	0,0035					
PCB 52	mg/kg ds	<0,0010	0,0035					
PCB 101	mg/kg ds	<0,0010	0,0035					
PCB 118	mg/kg ds	<0,0010	0,0035					
PCB 138	mg/kg ds	<0,0010	0,0035					
PCB 153	mg/kg ds	<0,0010	0,0035					
PCB 180	mg/kg ds	<0,0010	0,0035					
PCB (som 7) (factor 0,7)	mg/kg ds	0,0049	0,0245	-	0,007	0,02	0,51	1
Polycyclische Aromatische Koolwaterstoffen, PAK								
Naftaleen	mg/kg ds	<0,050	0,0350					
Fenanthreen	mg/kg ds	<0,050	0,0350					
Anthraceen	mg/kg ds	<0,050	0,0350					
Fluorantheen	mg/kg ds	<0,050	0,0350					
Benzo(a)anthraceen	mg/kg ds	<0,050	0,0350					
Chryseen	mg/kg ds	<0,050	0,0350					
Benzo(k)fluorantheen	mg/kg ds	<0,050	0,0350					
Benzo(a)pyreen	mg/kg ds	<0,050	0,0350					
Benzo(ghi)peryleen	mg/kg ds	<0,050	0,0350					
Indeno(123-cd)pyreen	mg/kg ds	<0,050	0,0350					
PAK VROM (10) (factor 0,7)	mg/kg ds	0,35	0,3500	-	0,35	1,5	20,8	40

Legenda		
Nr.	Monster	Analytico-nr
2	MM2 01 (50-100) 07 (50-90)	8660924

Verklaring van de gebruikte tekens:

niet getoetst
 kleiner dan of gelijk aan achtergrondwaarde -
 groter dan achtergrondwaarde *
 groter dan tussenwaarde **
 groter dan interventiewaarde ***

GSSD = Gehalte gestandaardiseerd naar standaardbodem

Deze toetsing is uitgevoerd met behulp van BoToVa.

Zie voor info: <http://www.rwsleefomgeving.nl/onderwerpen/bodem-ondergrond/bbk/instrumenten/botova/>

Eurofins Analytico B.V. is niet verantwoordelijk voor de uitkomst van deze toetsing.

Mocht u een probleem in deze toetsing signaleren, dan verzoeken wij u vriendelijk dit door te geven aan pais.helpdesk@eurofins.com

BoToVa T13 Toetsing Wbb grondwater

Projectnummer 15065821
 Projectnaam WOD.AHD.NEA
 Datum monstername 30-07-2015
 Monsternemer A.Bruil
 Certificaatnummer 2015085005
 Startdatum 30-07-2015
 Rapportagedatum 03-08-2015

Analyse	Eenheid	1	GSSD	Oordeel	RG	S	T	I
Metalen								
Barium (Ba)	µg/L	110	110	*	20	50	338	625
Cadmium (Cd)	µg/L	<0,20	0,14	-	0,2	0,4	3,2	6
Kobalt (Co)	µg/L	4,6	4,6	-	2	20	60	100
Koper (Cu)	µg/L	<2,0	1,4	-	2	15	45	75
Kwik (Hg)	µg/L	<0,050	0,035	-	0,05	0,05	0,175	0,3
Molybdeen (Mo)	µg/L	<2,0	1,4	-	2	5	153	300
Nikkel (Ni)	µg/L	5,1	5,1	-	3	15	45	75
Lood (Pb)	µg/L	<2,0	1,4	-	2	15	45	75
Zink (Zn)	µg/L	33	33	-	10	65	433	800
Vluchtige Aromatische Koolwaterstoffen								
Benzeen	µg/L	<0,20	0,14	-	0,2	0,2	15,1	30
Tolueen	µg/L	<0,20	0,14	-	0,2	7	504	1000
Ethylbenzeen	µg/L	<0,20	0,14	-	0,2	4	77	150
o-Xyleen	µg/L	<0,10	0,07	-	-	-	-	-
m,p-Xyleen	µg/L	<0,20	0,14	-	-	-	-	-
Xylenen (som) factor 0,7	µg/L	0,21	0,21	-	0,2	0,2	35,1	70
BTEX (som)	µg/L	<0,90	0,63	-	-	-	-	-
Naftaleen	µg/L	<0,020	0,014	-	0,02	0,01	35	70
Styreen	µg/L	<0,20	0,14	-	0,2	6	153	300
Vluchtige organische halogeenkoolwaterstoffen								
Dichloormethaan	µg/L	<0,20	0,14	-	0,2	0,01	500	1000
Trichloormethaan	µg/L	<0,20	0,14	-	0,2	6	203	400
Tetrachloormethaan	µg/L	<0,10	0,07	-	0,1	0,01	5	10
Trichlooretheen	µg/L	<0,20	0,14	-	0,2	24	262	500
Tetrachlooretheen	µg/L	<0,10	0,07	-	0,1	0,01	20	40
1,1-Dichloorethaan	µg/L	<0,20	0,14	-	0,2	7	454	900
1,2-Dichloorethaan	µg/L	<0,20	0,14	-	0,2	7	204	400
1,1,1-Trichloorethaan	µg/L	<0,10	0,07	-	0,1	0,01	150	300
1,1,2-Trichloorethaan	µg/L	<0,10	0,07	-	0,1	0,01	65	130
cis 1,2-Dichlooretheen	µg/L	<0,10	0,07	-	-	-	-	-
trans 1,2-Dichlooretheen	µg/L	<0,10	0,07	-	-	-	-	-
CKW (som)	µg/L	<1,6	1,12	-	-	-	-	-
Tribroommethaan	µg/L	<0,20	0,14	-	-	-	-	630
Vinylchloride	µg/L	<0,10	0,07	-	0,2	0,01	2,5	5
1,1-Dichlooretheen	µg/L	<0,10	0,07	-	0,1	0,01	5	10
1,2-Dichloorethenen (Som) factor 0,7	µg/L	0,14	0,14	-	0,2	0,01	10	20
1,1-Dichloorpropan	µg/L	<0,20	0,14	-	-	-	-	-
1,2-Dichloorpropan	µg/L	<0,20	0,14	-	-	-	-	-
1,3-Dichloorpropan	µg/L	<0,20	0,14	-	-	-	-	-
Dichloorpropanen som factor 0.7	µg/L	0,42	0,42	-	0,6	0,8	40,4	80
Minerale olie								
Minerale olie (C10-C12)	µg/L	<10	-	-	-	-	-	-
Minerale olie (C12-C16)	µg/L	<10	-	-	-	-	-	-
Minerale olie (C16-C21)	µg/L	<10	-	-	-	-	-	-
Minerale olie (C21-C30)	µg/L	<15	-	-	-	-	-	-
Minerale olie (C30-C35)	µg/L	<10	-	-	-	-	-	-
Minerale olie (C35-C40)	µg/L	<10	-	-	-	-	-	-
Minerale olie totaal (C10-C40)	µg/L	<50	35	-	50	50	325	600

Legenda

Nr.	Monster	Analytico-nr	Eindoordeel
1	01-1-1	8667050	Overschrijding Streefwaarde
	kleiner dan of gelijk aan streefwaarde	-	
	groter dan streefwaarde	*	
	groter dan tussenwaarde	**	
	groter dan interventiewaarde	***	

GSSD = Gehalte gestandaardiseerd naar standaardbodem

Deze toetsing is uitgevoerd met behulp van BoToVa.

Zie voor info: <http://www.rwsleefomgeving.nl/onderwerpen/bodem-ondergrond/bbk/instrumenten/botova/>
 Eurofins Analytico B.V. is niet verantwoordelijk voor de uitkomst van deze toetsing.

Mocht u een probleem in deze toetsing signaleren, dan verzoeken wij u vriendelijk dit door te geven aan pais.helpdesk@eurofins.com

Bijlage 5 Toetsingskader Circulaire bodemsanering

AW = achtergrondwaarde

S = streefwaarde

I = interventiewaarde t.b.v. sanering(-sonderzoek)

Stof/niveau	voorkomen in:		Grondwater (µg/l opgelost, tenzij anders vermeld)	
	Grond/sediment (mg/kg droge stof)		S	I
	AW	I		
I. Metalen				
antimoon (Sb)	4,0	22	-	20
arsen (As)	20	76	10	60
barium (Ba)	-	920*	50	625
cadmium (Cd)	0,60	13	0,4	6
chrom (Cr)	55	-	1	30
chrom III	-	180	-	-
chrom VI	-	78	-	-
cobalt (Co)	15	190	20	100
koper (Cu)	40	190	15	75
kwik (Hg)	0,15	-	0,05	0,3
kwik (anorganisch)	-	36	-	-
kwik (organisch)	-	4	-	-
lood (Pb)	50	530	15	75
molybdeen (Mo)	1,5	190	5	300
nikkel (Ni)	35	100	15	75
tin (Sn)	6,5	-	-	-
vanadium (V)	80	-	-	-
zink (Zn)	140	720	65	800
II. Anorganische verbindingen				
chloride	-	-	100 (mg/l)	-
cyaniden-vrij	3	20	5	1500
cyaniden-complex	5,5	50	10	1500
thiocynaat	6,0	20	-	1500
III. Aromatische verbindingen				
benzeen	0,20	1,1	0,2	30
ethylbenzeen	0,20	110	4	150
tolueen	0,20	32	7	1000
xylenen	0,45	17	0,2	70
styreen (vinylbenzeen)	0,25	86	6	300
fenol	0,25	14	0,2	2000
oresolen (som)	0,30	13	0,2	200
dodecylbenzeen	0,35	-	-	-
aromatische oplosmiddelen (som)	2,5	-	-	-
IV. Polycyclische aromatische koolwaterstoffen (PAK's)				
naftaleen	-	-	0,01	70
antraceen	-	-	0,0007	5
fenantreen	-	-	0,003	5
fluoranteen	-	-	0,003	1
benzo(a)antraceen	-	-	0,0001	0,5
chryseen	-	-	0,003	0,2
benzo(a)pyreen	-	-	0,0005	0,05
benzo(ghi)peryleen	-	-	0,0003	0,05
benzo(k)fluoranteen	-	-	0,0004	0,05
indeno(1,2,3cd)pyreen	-	-	0,0004	0,05
PAK (som 10)	1,5	40	-	-
V. Gechloreerde koolwaterstoffen				
vinylchloride	0,10	0,1	0,01	5
dichloormethaan	0,10	3,9	0,01	1000
1,1-dichloorethaan	0,20	15	7	900
1,2-dichloorethaan	0,20	6,4	7	400
1,1-dichlooretheen	0,30	0,3	0,01	10
1,2-dichlooretheen (cis- en trans-)	0,30	1	0,01	20
dichloopropanen	0,80	2	0,8	80
trichloormethaan (chloroform)	0,25	5,6	6	400
1,1,1-trichloorethaan	0,25	15	0,01	300
1,1,2-trichloorethaan	0,3	10	0,01	130
trichlooretheen (Tri)	0,25	2,5	24	500
tetrachloormethaan (Tetra)	0,30	0,7	0,01	10
tetrachlooretheen (Per)	0,15	8,8	0,01	40
monochloorbenzeen	0,20	15	7	180
dichloorbenzenen	2,0	19	3	50
trichloorbenzenen	0,015	11	0,01	10
tetrachloorbenzenen	0,0090	2,2	0,01	2,5
pentachloorbenzeen	0,0025	6,7	0,003	1
hexachloorbenzeen	0,0085	2,0	0,0009	0,5
monochloorfenolen(som)	0,045	54	0,3	100
dichloorfenolen (som)	0,20	22	0,2	30
trichloorfenolen (som)	0,0030	22	0,03	10
tetrachloorfenolen (som)	0,015	21	0,01	10
pentachloorfenol	0,0030	12	0,04	3
PCB's (som 7)	0,020	1	0,01	0,01
chloornaftaleen (som)	0,070	23	-	6
monochlooranilinen (som)	0,20	50	-	30
dioxine (som I-TEQ)	0,000055	0,00018	-	-
pentachlooraniline	0,15	-	-	-

* De norm voor barium geldt alleen voor die situaties waarbij duidelijk sprake is van antropogene bodemverontreiniging. Voor overige situaties is de norm voor barium tijdelijk buiten werking gesteld.

Bijlage 5 Toetsingskader Circulaire bodemsanering

Stof/niveau	voorkomen in:		Grondwater (µg/l opgelost, tenzij anders vermeld)	
	Grond/sediment (mg/kg droge stof)		S	I
	AW	I		
VI. Bestrijdingsmiddelen				
chlooraan	0,0200	4	0,02 ng/l	0,2
DDT (som)	0,20	1,7	-	-
DDE (som)	0,10	2,3	-	-
DDD (som)	0,020	34	-	-
DDT/DDE/DDD (som)	-	-	0,004 ng/l	0,01
aldrin	-	0,32	0,009 ng/l	-
dieldrin	-	-	0,1 ng/l	-
endrin	-	-	0,04 ng/l	-
drins (som)	0,015	4	-	0,1
α-endosulfan	0,00090	4	0,2 ng/l	5
α-HCH	0,0010	17	33 ng/l	-
β-HCH	0,0020	1,6	8 ng/l	-
γ-HCH (lindaan)	0,0030	1,2	9 ng/l	-
HCH-verbindingen (som)	-	-	0,05	1
heptachloor	0,00070	4	0,005 ng/l	0,3
heptachloorepoxide (som)	0,0020	4	0,005 ng/l	3
hexachloorbutadieen	0,003	-	-	-
organochloorhoudende bestrijdingsmiddelen (som landbodem)	0,0075	-	-	-
azinfos-methyl	0,15	2,5	0,05-16 ng/l	0,7
organotin verbindingen (som)	0,065	-	-	-
tributyltin (TBT)	0,55	4	0,02	50
MCPA	0,035	0,71	29 ng/l	150
atracine	0,15	0,45	2 ng/l	50
carbaryl	0,017	0,017	9 ng/l	100
carbofuran	0,60	-	-	-
4-chloormethylfenolen (som)	0,090	-	-	-
niet-chloorhoudende bestr.mid. (som)	-	-	-	-
VII. Overige verontreinigingen				
asbest	-	100	-	-
cyclohexanon	2,0	150	0,5	15000
dimethyl ftalaat	0,045	82	-	-
diethyl ftalaat	0,045	53	-	-
di-isobutylftalaat	0,045	17	-	-
dibutyl ftalaat	0,070	36	-	-
butyl benzylftalaat	0,070	48	-	-
dihexyl ftalaat	0,070	220	-	-
di(2-ethylhexyl)ftalaat	0,045	60	-	-
ftalaten (som)	-	-	0,5	5
minerale olie	190	5000	50	600
pyridine	0,15	11	0,5	30
tetrahydrofuran	0,45	7	0,5	300
tetrahydrothiofeen	1,5	8,8	0,5	5000
tribroommethaan	0,20	75	-	630
ethyleenglycol	5,0	-	-	-
diethyleenglycol	8,0	-	-	-
acrylonitril	2,0	-	-	-
formaldehyde	2,5	-	-	-
isopropanol (2-propanol)	0,75	-	-	-
methanol	3,0	-	-	-
butanol (1-butanol)	2,0	-	-	-
butylacetaat	2,0	-	-	-
ethylacetaat	2,0	-	-	-
methyl-tert-butyl ether (MTBE)	0,20	-	-	-
methylethylketon	2,0	-	-	-

Bodemtypecorrectie

Anorganische verbindingen

$$Lb = Lst * \frac{a + b * \% lut. + c * \% org. st.}{a + b * 25 + c * 10}$$

Lb is interventiewaarden geldend voor de te beoordelen bodem (mg/kg); Lst is interventiewaarde voor de standaardbodem (mg/kg); % lut. is gemeten percentage lutum in de te beoordelen bodem; % org. st. is gemeten percentage organisch stof in de te beoordelen bodem; A, B en C zijn constanten afhankelijk van de stof; Voor toepassing van de bodemtypecorrectie bij achtergrondwaarden wordt in de bovenstaande formule de interventiewaarde vervangen door achtergrondwaarden.

Bijlage 5 Toetsingskader Circulaire bodemsanering

STOF	a	b	c
arsen	15	0,4	0,4
barium	30	5	0
beryllium	8	0,9	0
cadmium	0,4	0,007	0,021
chromium	50	2	0
cobalt	2	0,28	0
koper	15	0,6	0,6
kwik	0,2	0,0034	0,0017
lood	50	1	1
nikkel	10	1	0
tin	4	0,6	0
vanadium	12	1,2	0
zink	50	3	1,5

Organische verbindingen

$$Lb = Lst * \frac{\% \text{ org. st.}}{10}$$

Lb is interventiewaarden geldend voor de te beoordelen bodem (mg/kg); **Lst** is interventiewaarde voor de standaardbodem (mg/kg); **% org. st.** is gemeten percentage organisch stof in de te beoordelen bodem; Voor bodems met gemeten organisch stofgehaltes van meer dan 30% respectievelijk minder dan 2%, worden gehalten van respectievelijk 30% en 2% aangehouden. Voor toepassing van de bodemtypecorrectie bij achtergrondwaarden wordt in de bovenstaande formule de interventiewaarde vervangen door achtergrondwaarde.

Nader onderzoek

De tussenwaarde (T) is het toetsingscriterium ten behoeve van een nader onderzoek. Wordt de tussenwaarde overschreden, dan is een nader onderzoek, op korte termijn, noodzakelijk.

$$T = 0,5 * (AW + I)$$

T is de tussenwaarde; AW is de achtergrondwaarde en I is de interventiewaarde.

Bijlage 6 Geraadpleegde bronnen

Informatiebron	Geraadpleegd (ja/nee)	Toelichting		
		Datum kaartmateriaal		Opmerkingen
Informatie uit kaartmateriaal etc.		Datum kaartmateriaal		Opmerkingen
Historische topografische kaart	ja	1850-2009		
Luchtfoto	ja	2011		
Informatie uit themakaarten		Datum bron/ kaartmateriaal		Opmerkingen
Bodemkaart Nederland (website WUR)	ja	30-06-2015		datum van raadplegen
Grondwaterkaart Nederland	ja	30-06-2015		datum van raadplegen
digitale atlas omgevingsdienst ODRU	ja	30-06-2015		datum van raadplegen
Informatie van eigenaar / terreingebruiker / opdrachtgever		Datum uitgevoerd	Contactpersoon	Opmerkingen
Historisch gebruik locatie	ja	29-05-2015	Mevr. L. Haver Droeze	
Huidig gebruik locatie	ja	29-05-2015	Mevr. L. Haver Droeze	
Huidig gebruik belendende percelen (vanuit onderzoekslocatie)	ja	29-05-2015	Mevr. L. Haver Droeze	
Toekomstig gebruik locatie	ja	29-05-2015	Mevr. L. Haver Droeze	
Calamiteiten/resultaten voorgaande bodemonderzoeken	ja	29-05-2015	Mevr. L. Haver Droeze	
Verhandingen/kabels en leidingen locatie	ja	29-05-2015	Mevr. L. Haver Droeze	
Informatie van gemeente		Datum uitgevoerd	Contactpersoon	Opmerkingen
Archief Bouw- en woningtoezicht	ja	17-07-2015	Dhr. M. Sengers	
Archief Wet milieubeheer en Hinderwet	ja	17-07-2015	Dhr. M. Sengers	
Archief ondergrondse tanks	ja	17-07-2015	Dhr. M. Sengers	
Archief bodemonderzoeken	ja	17-07-2015	Dhr. M. Sengers	
Gemeenteambtenaar milieuzaken	ja	17-07-2015	Dhr. M. Sengers	
Informatie uit terreininspectie		Datum uitgevoerd		Opmerkingen
Historisch gebruik locatie	ja	23-07-2015		
Huidig gebruik locatie	ja	23-07-2015		
Huidig gebruik belendende percelen (vanuit onderzoekslocatie)	ja	23-07-2015		
Verhandingen	ja	23-07-2015		



Econsultancy is een onafhankelijk adviesbureau. Wij bieden realistisch advies en concrete oplossingen voor milieuvraagstukken en willen daarmee een bijdrage leveren aan een duurzaam en verantwoord gebruik van onze leefomgeving.

Diensten

Wij kunnen u van dienst zijn met een uitgebreid scala aan onderzoeken op het gebied van bodem, waterbodem, water, archeologie, ecologie en milieu. Op www.econsultancy.nl vindt u uitgebreide informatie over de verschillende onderzoeken.

Werkwijze

Inzet en professionele betrokkenheid kenmerkt onze diensten. De verantwoordelijke projectleider is het eenduidige aanspreekpunt voor de klant en draagt zorg voor alle aspecten van het project: kwaliteit, tijd, geld, communicatie en organisatie. De kernwaarden deskundig, vertrouwd, betrokken, flexibel, zorgvuldig en vernieuwend zijn een belangrijke leidraad in ons handelen.

Kennis

Het deskundig begeleiden van onze opdrachtgevers vraagt om betrokkenheid bij en kennis van de bedoelingen van de opdrachtgever. Het vereist ook gedegen en actuele vakinhoudelijke kennis. Alle beschikbare kennis wordt snel en effectief ingezet. De medewerkers vormen ons belangrijkste kapitaal. Persoonlijke en inhoudelijke ontwikkeling staat centraal want het werk vraagt steeds om nieuwe kennis en nieuwe verantwoordelijkheden.

Creativiteit

Onze medewerkers zijn in staat om buiten de geijkte kaders een oplossing te zoeken met in achtneming van de geldende wet- en regelgeving. Oplossingen die bedoeld zijn om snel en efficiënt het doel van de opdrachtgever te bereiken.

Kwaliteit

Er wordt continue gestreefd naar het verhogen van de professionaliteit van de dienstverlening. Het leveren van diensten wordt intern op een dusdanige wijze georganiseerd dat het gevraagde resultaat daadwerkelijk op een zo effectief en efficiënt mogelijke wijze wordt voortgebracht. Hierbij staat de klanttevredenheid centraal. Het kwaliteitssysteem van Econsultancy voldoet aan de NEN-EN-ISO 9001: 2008. Tevens is Econsultancy gecertificeerd voor diverse protocollen en beoordelingsrichtlijnen.

Opdrachtgevers

Econsultancy heeft sinds haar oprichting in 1996 al meer dan tienduizend projecten uitgevoerd. Projecten in opdracht van particulier tot de Rijksoverheid, van het bedrijfsleven tot non-profit organisaties. De projecten kennen een grote diversiteit en hebben in sommige gevallen uitsluitend een onderzoekend karakter en zijn in andere gevallen meer adviserend. Steeds vaker wordt onderzoek binnen meerdere disciplines door onze opdrachtgevers verlangd. Onze medewerkers zijn in staat dit voor de opdrachtgever te coördineren en zelf (deel)onderzoeken uit te voeren. Ter illustratie van de veelvoud en veelzijdigheid van de projecten in de werkvelden bodem, waterbodem, ecologie, archeologie, water, geluid en milieu kunnen uitgebreide referentielijsten worden verschaft.

Vestiging Limburg

Rijksweg Noord 39
6071 KS Swalmen
Tel. 0475 - 504961
Swalmen@econsultancy.nl

Vestiging Gelderland

Fabriekstraat 19c
7005 AP Doetinchem
Tel. 0314 - 365150
Doetinchem@econsultancy.nl

Vestiging Brabant

Rapenstraat 2
5831 GJ Boxmeer
Tel. 0485 - 581818
Boxmeer@econsultancy.nl



E-MAIL
info@
econsultancy.nl
INTERNET
econsultancy.nl

