



# OLDEBROEK

Buitengebied, Aansluiting A28

Akoestisch onderzoek wegverkeerslawaaï lokale wegen



## Rho

—  
ADVISEURS  
VOOR  
LEEFRUIMTE



# Oldebroek

## Buitengebied, Aansluiting A28

Akoestisch onderzoek wegverkeerslawaai lokale wegen

### identificatie

projectnummer:

20160362.1.AR02

projectleider:

mw. mr. J. Poelstra

auteur(s):

ing. W.K. Swolfs

ir. R. Boter

ing. V. Huizer

### planstatus

datum:

26-06-2018

opdrachtgever:

Bedrijvenpark H20



# Inhoud

<b>1. Inleiding</b>	<b>3</b>
1.1. Aanleiding	3
1.2. Leeswijzer	5
<b>2. Toetsingskader</b>	<b>6</b>
2.1. Toetsingskader 'nieuwe weg'	6
2.2. Toetsingskader 'reconstructie'	7
2.3. Toetsingskader uitstralingseffect	9
2.4. Algemeen	9
<b>3. Berekeningsuitgangspunten</b>	<b>11</b>
3.1. Rekenmethodiek	11
3.2. Verkeersgegevens	11
3.3. Verkeerssnelheid	11
3.4. Type wegdek	12
3.5. Ruimtelijke gegevens	12
<b>4. Onderzoeksresultaten</b>	<b>13</b>
4.1. Nieuwe provinciale verbindingsweg	13
4.2. Gemeentelijke nieuwe verbindingsweg (in plaats van de bestaande Voskuilerdijk)	16
4.3. Reconstructie rotonde N308 (ter hoogte van nieuwe provinciale verbindingsweg)	16
4.4. Reconstructie rotonde Duurzaamheidstraat - Rondweg	18
4.5. Uitstralingseffecten	23
Toetsing aan provinciaal en gemeentelijk hogere waardenbeleid	24
<b>5. Conclusies</b>	<b>29</b>

## Bijlagen:

Bijlage 1: invoergegevens wegen

Bijlage 2: overzicht modellen

Bijlage 3: resultaten nieuwe weg

Bijlage 4: resultaten reconstructie

Bijlage 5: resultaten uitstralingseffect

Bijlage 6: berekening gecumuleerde geluidbelasting



## 1.1. Aanleiding

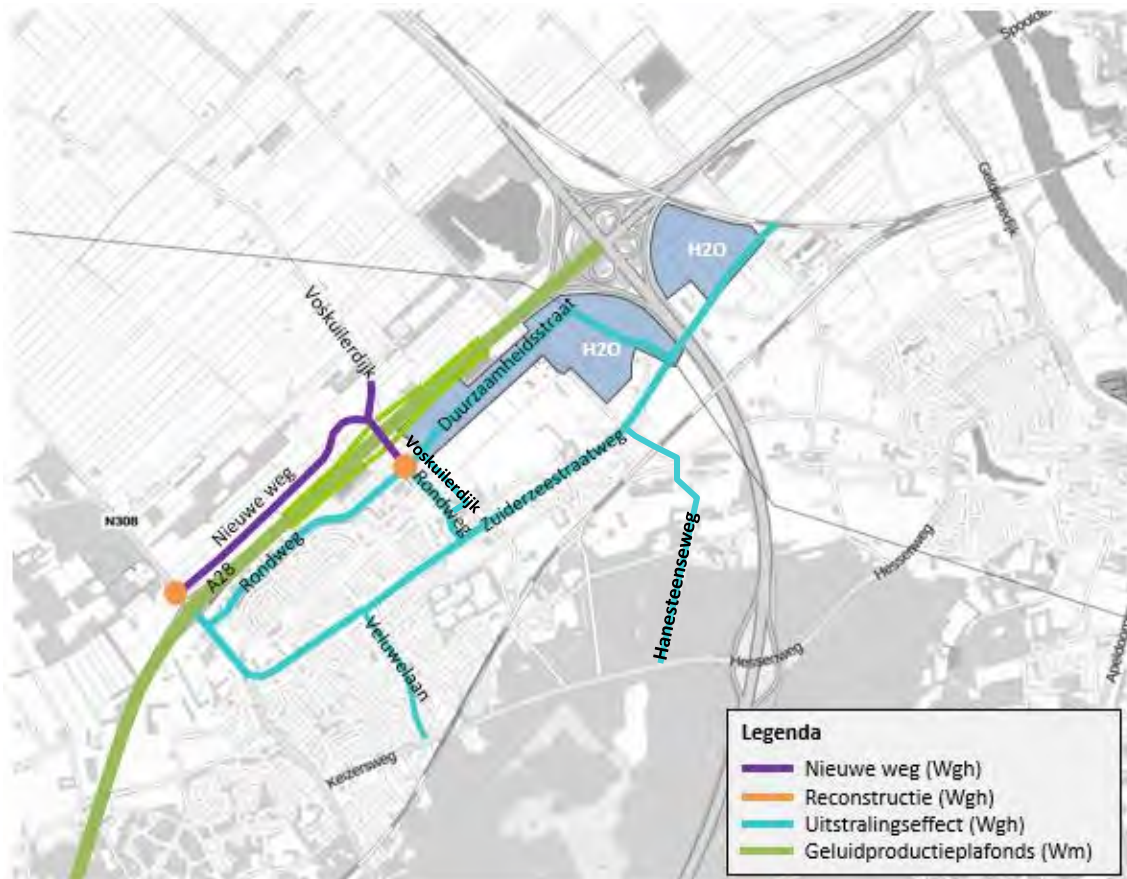
De gemeenten Hattem, Heerde en Oldebroek werken aan de ontwikkeling van een gezamenlijk bedrijventerrein: Bedrijvenpark H2O. Het bedrijvenpark H2O ligt op het grondgebied van de gemeenten Oldebroek en Hattem. Voor een goede bereikbaarheid van het bedrijventerrein is het van belang een goede ontsluiting te realiseren. Daarnaast is met name in de spits sprake van een hoge verkeersdruk op de bestaande op- en afrit van de A28 bij Wezep waarvoor een oplossing gewenst is.

Mede in verband met de ontwikkeling van het bedrijvenpark H2O is een spoedige realisering van de nieuwe aansluiting op de A28 bij Wezep van groot belang. Naast de aanpassing van de Rijksweg voorziet het plan ook een nieuwe provinciale weg tussen de huidige N308 en de nieuwe aansluiting. Deze weg komt parallel aan de Rijksweg te liggen. Bovendien wordt een nieuwe gemeentelijke weg tussen de Voskuilerdijk en de nieuwe aansluiting gerealiseerd. Om de herverdeling van de verkeersstromen goed te faciliteren wordt op twee locaties het verkeerskruispunt opgewaardeerd.

Concreet omvat het plan:

- Het opheffen van de bestaande aansluiting 17 (Wezep) en realisatie van een nieuwe aansluiting op de A28 gelegen ter hoogte van de Voskuilerdijk / Rondweg in Wezep;
- De realisatie van een nieuwe provinciale weg tussen de N308 en de nieuwe aansluiting, gelegen aan de noordwestzijde van de A28;
- De realisatie van de nieuwe gemeentelijke weg tussen de nieuwe provinciale weg en de bestaande Voskuilerdijk;
- De reconstructie van de rotonde Duurzaamheidstraat / Rondweg;
- De reconstructie van het kruispunt N308 / bestaande noordwestelijke oprit A28 (in de toekomstige situatie betreft het een rotonde tussen de N308 en nieuwe provinciale verbindingsweg).

In de volgende figuur is weergegevens welke ontwikkelingen waar plaatsvinden.



Figuur 1.1. Ontwikkelingen nieuwe aansluiting A28

#### Aanpassingen aan de A28

Toetsing van de geluidseffecten op het hoofdwegennetwerk (zoals Rijkswegen) is geregeld in de regeling geluidplafondkaart milieubeheer ('SWUNG-wegen'). Deze wegen zijn voorzien van geluidproductieplafond (GPP's) middels referentiepunten langs de wegen (om de 100 meter, vijftig meter van de weg en op 4 meter hoogte). De wegbeheerder (Rijkswaterstaat) moet aan de grenswaarden op de referentiepunten (geluidproductieplafond) voldoen en dat jaarlijks aantonen. Toename van verkeersintensiteiten zonder fysieke ingreep van de weg valt dus onder de verantwoordelijkheid van Rijkswaterstaat. Bij de wijziging van hoofdwegen inclusief op- en afritten, moeten de geluidproductieplafonds in acht genomen worden. Bij overschrijdingen van de geluidproductieplafonds geldt de Regeling doelmatigheid voor het treffen van maatregelen. Indien nodig kunnen de geluidproductieplafonds gewijzigd worden en in het uiterste geval wordt een overschrijdingsbesluit vastgesteld. Het onderzoek naar de aanpassingen van de A28 zelf, de doelmatigheid van maatregelen en/of het vaststellen van gewijzigde geluidproductieplafonds is in uitvoering. De rapportage hiervan volgt op termijn.

#### Gemeentelijke en provinciale wegen

In onderhavige rapportage zijn de akoestische gevolgen van de overige wijzigingen aan de ontsluitingsstructuur getoetst. Naast akoestische gevolgen van de realisatie van de nieuwe provinciale en gemeentelijke verbindingsweg en de reconstructie van de twee kruispunten is tevens onderzoek gedaan naar het uitstralingseffect van de volledige ontwikkeling. Dit betreft wegen en/of weggedeelten die fysiek niet aangepast worden, maar wel mogelijke effecten aan de orde kunnen zijn door de aanpassingen aan andere wegen/ weggedeelten. Hierbij is niet alleen de wijziging van de verkeersstromen als gevolg van de gewijzigde ontsluitingsstructuur meegenomen maar ook de toename van de verkeersintensiteiten als gevolg van de realisatie van Bedrijvenpark H2O.



## 1.2. Leeswijzer

In hoofdstuk twee van deze rapportage wordt een toelichting gegeven op het toetsingskader. Hierbij wordt onderscheid gemaakt naar de verschillende kaders (nieuwe wegen, reconstructie bestaande wegen en uitstralingseffect). In hoofdstuk 3 is een overzicht gegeven van alle berekeningsuitgangspunten. Vervolgens volgen in hoofdstuk 4 de resultaten van de onderzoeken en wordt ingegaan op te treffen maatregelen.

In mei 2017 is, in het kader van het ontwerpbestemmingsplan, reeds een akoestisch onderzoek naar de geluideffecten op gemeentelijke en provinciale wegen uitgevoerd en gerapporteerd (Buitengebied, Aansluiting A28, Akoestisch onderzoek wegverkeerslawaaï lokale wegen, projectnummer 20160362.1.A.R02, Rho adviseurs, 23-11-2017). Mede naar aanleiding van zienswijzen op het ontwerpbestemmingsplan heeft nader onderzoek plaatsgevonden naar verkeer. De resultaten van het nader onderzoek naar verkeer zijn verwerkt in een vernieuwd akoestisch onderzoek. Het verloop, uitkomsten en conclusies van het vernieuwde akoestische onderzoek zijn beschreven in onderliggend rapport.

## 2. Toetsingskader

Het plan voorziet in aanpassing van bestaande wegen (reconstructie) en de realisatie van nieuwe wegen. Binnen de Wet geluidhinder (Wgh) geldt voor beide situaties een ander toetsingskader. Daarnaast hebben de wijziging van de ontsluitingsstructuur en de realisatie van Bedrijvenpark H2O effecten op de verkeersintensiteiten op wegen waar geen fysieke wijziging geldt. Ook dit uitstralingseffect van de ontwikkeling zal beoordeeld worden.

### 2.1. Toetsingskader 'nieuwe weg'

#### Normering

In alle gevallen waarbij nieuwe geluidgevoelige bestemmingen (zoals woningen) langs geluidgezoneerde wegen worden gerealiseerd of in geval van de aanleg van een nieuwe weg langs bestaande of nieuwe geluidgevoelige bestemmingen, is sprake van een "nieuwe situatie" in de zin van de Wet geluidhinder.

In eerste instantie geldt bij de beoordeling van de optredende geluidbelasting dat de voorkeursgrenswaarde van 48 dB niet mag worden overschreden. Indien de voorkeursgrenswaarde wordt overschreden, dient als eerste te worden onderzocht of geluidreducerende maatregelen mogelijk en afdoende zijn om het geluidsniveau te verlagen tot 48 dB of minder. Hebben geluidreducerende maatregelen onvoldoende effect of zijn deze ongewenst, dan kan door het bevoegd gezag een hogere waarde worden vastgesteld, met dien verstande dat deze de uiterste vast te stellen grenswaarde niet te boven mag gaan. In tabel 2.1 zijn de voorkeursgrenswaarde en maximale ontheffingswaarde voor bestaande woningen opgenomen bij nieuwe wegaanleg.

**Tabel 2.1. Relevante grenswaarden**

Situatie	Voorkeursgrenswaarde	Maximale ontheffingswaarde	
		Stedelijk	Buitenstedelijk
Woningen bij een nieuwe weg	48 dB	63 dB	58 dB

#### Geluidzone

Langs alle wegen – met uitzondering van 30 km/u-wegen en woonerven – bevinden zich op grond van de Wet geluidhinder (Wgh) geluidzones waarbinnen de geluidhinder van de weg moet worden getoetst. De geluidhinder wordt berekend aan de hand van de Europese dosismaat  $L_{den}$ . Deze dosismaat wordt weergegeven in dB. De waarde vertegenwoordigt het gemiddelde geluidniveau over een etmaal.

Binnen de geluidzone van een weg dient de geluidbelasting op de gevel van geluidgevoelige bestemmingen aan bepaalde wettelijke normen te voldoen. De zonebreedte van wegen is afhankelijk van een binnen- of buitenstedelijke ligging van de weg en het aantal rijstroken van de weg en wordt gemeten uit de kant van de weg. De breedte van de geluidzone van een weg is in tabel 2.2 weergegeven.

**Tabel 2.2. Schema zonebreedte aan weerszijden van de weg volgens artikel 74 Wgh**

Aantal rijstroken	Breedte van de geluidzone (in meters)	
	Buitenstedelijk gebied	Stedelijk gebied
5 of meer	600	350
3 of 4	400	350
1 of 2	250	200

In artikel 1 van de Wgh zijn de definities opgenomen van binnenstedelijk en buitenstedelijk gebied. Deze definities luiden:

- buitenstedelijk gebied: het gebied buiten de bebouwde kom, alsmede het gebied binnen de bebouwde kom voor zover gelegen binnen de zone van een autoweg of autosnelweg;
- stedelijk gebied: het gebied binnen de bebouwde kom met uitzondering van het gebied binnen de zone van een autoweg of autosnelweg.

De nieuw te realiseren provinciale verbindingsweg kent deels een maximum snelheid van 80 km/u en is buitenstedelijk gelegen met een rijbaanindeling van twee rijstroken. Hier geldt een zonebreedte van 250 meter.

Deels (vanaf de nieuwe aansluiting A28) geldt een maximum snelheid van 50 km/u (binnenstedelijke ligging) en is de weg eveneens vormgegeven met twee rijstroken. Dit deel van de weg kent een zonebreedte van 200 meter.

De nieuwe gemeentelijke verbinding krijgt een maximum snelheid van 60 km/u (buitenstedelijk) en een enkele rijloper. Voor deze weg geldt zodoende een geluidzone van 250 meter.

## 2.2. Toetsingskader 'reconstructie'

### Normering

Er is sprake van een reconstructie in de zin van de Wgh, indien er fysieke wijzigingen op of aan een bestaande weg optreden en waarbij als gevolg van deze veranderingen de geluidbelasting met 2 dB of meer toeneemt (waarbij opvulling tot 48 dB is toegestaan) op woningen binnen de zone van het aan te passen weggedeelte.

Als voorkeursgrenswaarde bij reconstructie dient de geluidbelasting te worden aangehouden van de situatie één jaar voor reconstructie. Indien deze geluidbelasting lager is dan 48 dB, bedraagt de voorkeursgrenswaarde 48 dB. Wanneer een hogere waarde is vastgesteld, geldt de laagste van de volgende waarden als voorkeursgrenswaarde:

- de heersende geluidbelasting;
- de eerder vastgestelde hogere waarde.

In eerste instantie geldt bij de beoordeling van de optredende geluidbelasting, dat gestreefd wordt naar een 'status quo'-situatie waarbij de geluidbelasting toeneemt met niet meer dan 1 dB ten opzichte van de voorkeursgrenswaarde. In dat geval is er geen sprake van een reconstructiesituatie in de zin van de Wgh. Indien de voorkeursgrenswaarde wordt overschreden met 2 dB of meer, is sprake van een reconstructiesituatie in de zin van de Wgh en dienen maatregelen te worden onderzocht om de geluidstoename te beperken tot 1 dB of minder. Hebben geluidreducerende maatregelen onvoldoende effect of zijn deze ongewenst, dan kan door het bevoegd gezag onder bepaalde voorwaarden een hogere waarde worden vastgesteld met een toename van 2 tot 5 dB, met dien verstande dat deze de uiterste vast te stellen grenswaarde niet te boven mag gaan.

In tabel 2.3 zijn de voorkeursgrenswaarde en maximale ontheffingswaarde voor woningen opgenomen bij reconstructie van wegen.

**Tabel 2.3. Voorkeursgrenswaarde voor woningen bij reconstructie**

Situatie	Voorkeurs-grenswaarde	Maximale ontheffingswaarde	Geluidbelasting binnen
heersende geluidbelasting ≤ 53 dB	48 dB bij < 48 dB of laagste van: <ul style="list-style-type: none"> <li>- heersende geluidbelasting of</li> <li>- hogere grenswaarde (indien eerder vastgesteld)</li> </ul>	Voorkeursgrenswaarde + 5 dB en max. 58 dB (buitenstedelijk) of 63 dB (stedelijk)	33 dB
heersende geluidbelasting > 53 dB	laagste van: <ul style="list-style-type: none"> <li>- heersende geluidbelasting of</li> <li>- hogere grenswaarde (indien eerder vastgesteld)</li> </ul>	Voorkeursgrenswaarde + 5 dB en max. 68 dB	33 dB

Onder strikte voorwaarden is afwijking van de maximaal toegestane toename van 5 dB mogelijk op basis van artikel 100a lid 1a. Afwijken is mogelijk indien:

- elders de geluidbelasting op de gevel van ten minste een gelijk aantal woningen met een ten minste gelijke waarde zal verminderen, en;
- de wegbeheerder heeft verklaard dat financiële middelen beschikbaar zijn voor het treffen van gevelmaatregelen waarmee de binnenwaarden uit het Bouwbesluit gehaald kunnen worden.

### Geluidzone

Onderzoek en toetsing aan bovengenoemde grenswaarden ingevolge de Wet geluidhinder dient plaats te vinden binnen de 'zone' van het fysiek aan te passen weggedeelte. De 'zone' is hierbij op dezelfde wijze gedefinieerd als voor een nieuwe weg (paragraaf 2.1, tabel 2.2.).

### Saneringswoningen

Binnen de zone van het aan te passen weggedeelte liggen een zestal zogenoemde 'saneringswoningen', te weten Zuiderzeestraatweg 452, 454, 456, 461, 463 en 465. Dit zijn woningen die in aanmerking komen voor Rijkssubsidie voor toepassing van geluidwerende voorzieningen. Hiertoe zijn deze woningen formeel aangemeld bij het Rijk. In de Wet geluidhinder is geregeld dat voor saneringswoningen de afdeling 'reconstructie' uit de Wet niet van toepassing is. Onderzoek naar geluid en hieraan gekoppelde afweging van maatregelen dient plaats te vinden in het kader van het zogenoemde saneringsplan. Een eventueel in dit kader vast te stellen hogere waarde wordt door de Minister vastgesteld.

Voor genoemde woningen is de sanering nog niet afgehandeld. Op termijn zal hiervoor een saneringsprogramma worden opgesteld, waarvoor tevens een akoestisch onderzoek wordt uitgevoerd.

Desalniettemin zijn, vooruitlopend op het saneringsprogramma, de effecten van de beoogde wegaanpassing en eventuele maatregelen, voor de saneringswoningen die binnen de zone van het aan te passen weggedeelte liggen, wel in beeld gebracht.

### 2.3. Toetsingskader uitstralingseffect

Omdat een fysieke wijziging op of aan een bestaande weg tevens effect kan hebben op de woningen buiten de reconstructiezone, dient tevens te worden onderzocht wat de effecten zijn op woningen buiten de zone van de aangepaste weggedeelten, het zogenoemde 'uitstralingseffect'. Het gaat daarbij om de effecten van de ontwikkeling met betrekking tot wegverkeerslawaai langs de wegen die de hoofdontsluiting van Wezep en Hattemberbroek vormen. Voor toetsing van het uitstralingseffect bestaat geen wettelijk kader. In dit onderzoek is als uitgangspunt gehanteerd, dat alle wegen waar sprake is van een intensiteitstoename van meer dan 25% en waarlangs geluidsgevoelige bestemmingen aanwezig zijn, zijn meegenomen zijn in het onderzoek. Bij een toename van de verkeersomvang met minder dan 25% is er namelijk sprake van een geluidstoename van minder dan 1 dB. In dit kader zijn meegenomen:

- de N308, tussen de Duivendansweg en de Rondweg;
- de Zuiderzeestraatweg, tussen de Veluwelaan en Hilsdijk;
- de Duurzaamheidstraat, tussen de Zuiderzeestraatweg en Voskuilerdijk (het deel tussen de Voskuilerdijk en Rondweg wordt getoetst in het kader van de reconstructie van de rotonde Duurzaamheidstraat / Rondweg);
- de Rondweg, tussen de N308 en Zuiderzeestraatweg ((het deel tussen de Ampèrestraat en Duurzaamheidstraat wordt getoetst in het kader van de reconstructie van de rotonde Duurzaamheidstraat / Rondweg).
- de Veluwelaan, tussen de Zuiderzeestraatweg en de Nieuwlandsweg;
- de Voskuilerdijk, tussen de Rondweg en de Duurzaamheidsstraat;
- de Hanesteenseweg, tussen de Zuiderzeestraatweg en de Keizersweg.

Op overige wegvakken is ofwel sprake van een afname van de verkeersintensiteiten ofwel is de toename van de verkeersintensiteit niet meer dan 25% ten opzichte van de huidige intensiteiten.

Binnen dit onderzoekskader is een vergelijking gemaakt tussen de autonome toekomstsituatie in 2030 en de plansituatie in 2030.

### 2.4. Algemeen

De in de Wgh genoemde grenswaarden aan de buitengevels betreffen waarden inclusief aftrek volgens artikel 110g van de Wgh. Dit artikel houdt in dat een aftrek mag worden gehanteerd welke anticipeert op het stiller worden van het verkeer in de toekomst door innovatieve maatregelen aan de voertuigen. Voor wegen met een representatief te achten snelheid lager dan 70 km/u geldt een aftrek van 5 dB. Voor wegen met een representatief te achten snelheid van 70 km/u of hoger geldt de volgende aftrek:

- 4 dB voor situaties dat de geluidbelasting zonder aftrek 57 dB bedraagt;
- 3 dB voor situaties dat de geluidbelasting zonder aftrek 56 dB bedraagt;
- 2 dB voor andere waarden van de geluidbelasting.

De toegestane aftrek conform artikel 3.4 uit het Reken- en meetvoorschrift geluidhinder 2012 is op alle genoemde geluidbelastingen toegepast, tenzij anders vermeld.



### 3.1. Rekenmethodiek

Het akoestisch onderzoek is uitgevoerd volgens Standaard Rekenmethode II (SRM II) conform het Rekenmeetvoorschrift geluidhinder 2012. De berekeningen zijn uitgevoerd met behulp van het softwareprogramma Geomilieu versie 4.30 van DGMR.

De geluidbelasting als gevolg van wegverkeer hangt af van verschillende factoren. Voor een deel hebben deze factoren betrekking op verkeer en de weg (geluidsafstraling) en voor een ander deel op de omgeving van de weg (geluidsoverdracht). Hieronder volgt een korte omschrijving van de belangrijkste factoren.

### 3.2. Verkeersgegevens

De verkeersintensiteit is het aantal motorvoertuigen dat per uur (mvt/uur) passeert. Bij de bepaling van het aantal motorvoertuigen per uur is uitgegaan van de gemiddelde weekdagintensiteiten in motorvoertuigen per etmaal (mvt/etmaal) op de wegen.

De motorvoertuigen worden verdeeld in drie categorieën:

1. lichte voertuigen (voornamelijk personenauto's);
2. middelzware voertuigen (middelzware vrachtauto's en bussen);
3. zware voertuigen (zware vrachtauto's).

Zoals reeds beschreven is, mede naar aanleiding van zienswijzen op het ontwerpbestemmingsplan, nader onderzoek uitgevoerd naar verkeer. Dit onderzoek is uitgevoerd door BVA Verkeersadviezen en levert actuele verkeersgegevens op die als basis voor het akoestisch onderzoek zijn gehanteerd.

De geactualiseerde verkeersgegevens zijn in de vorm van shapebestanden aangeleverd door BVA Verkeersadviezen op 29 april 2018. Het verkeersmodel bevat intensiteitgegevens voor de huidige situatie, autonome situatie en voor de situatie met volledige plantontwikkeling (realisatie nieuwe aansluiting A28 en realisatie Bedrijvenpark H2O).

Alle gehanteerde verkeersgegevens zijn opgenomen in bijlage 1.

### 3.3. Verkeerssnelheid

De verkeerssnelheid is de representatief te achten gemiddelde snelheid van een categorie voertuigen. Dit is in het algemeen de wettelijke toegestane snelheid.

Voor de nieuwe provinciale verbindingsweg wordt een maximum snelheid aangehouden van 80 km/u voor het deel dat buiten de kom ligt. Vanaf de aansluiting A28 tot de rotonde met de Duurzaamheidstraat en Rondweg geldt een maximum snelheid van 50 km/u. De nieuwe gemeentelijke verbindingsweg is buitenstedelijk gelegen met een maximum snelheid van 60 km/u. Verder geldt op de Zuiderzeestraatweg tussen de Veluwelaan en de Duurzaamheidstraat een maximum snelheid van 50 km/u en op het deel

tussen de Duurzaamheidstraat en de Hilsdijk van 80 km/u. Ook de N308 kent een maximum snelheid van 80 km/u. De Rondweg en Veluwelaan hebben een maximum snelheid van 50 km/u.

### 3.4. Type wegdek

Geluid ten gevolge van wegverkeer kan men onderscheiden in motorgeluid en rolgeluid. Het rolgeluid is een gevolg van de wisselwerking tussen banden en wegdek. De aard van het wegdek is hierbij van invloed. In verband hiermee worden in het rekenschema verschillende typen wegdek onderscheiden. Bij lichte motorvoertuigen is de bijdrage van het rolgeluid aan het totale geluid groter dan bij de zware en middelzware motorvoertuigen. Als gevolg hiervan heeft het wegdek een grotere invloed op de geluidbelasting naarmate het percentage vrachtverkeer kleiner is.

Voor alle te onderzoeken wegen is in basis uitgegaan van een uitvoering in dicht asfaltbeton.

### 3.5. Ruimtelijke gegevens

In de geluidsberekeningen is rekening gehouden met alle relevante gebouwde ruimtelijke objecten in de omgeving en de aanwezigheid van hard (bijvoorbeeld verhard oppervlak) of zacht (bijvoorbeeld zandgrond of grasland) bodemgebied. Tevens is de hoogteliggingen van ruimtelijke objecten meegenomen. Er zijn afzonderlijke modellen opgesteld voor de huidige situatie en toekomstige situatie. Het model met de huidige situatie is benodigd voor het onderzoek naar reconstructie en de uitstralingseffecten. Deze informatie is opgenomen in bijlage 2.

#### Waarneempunten

De waarneemhoogten waarop de waarneempunten zijn gesitueerd is afhankelijk van de hoogte van de geluidsgevoelige objecten. Deze liggen steeds 1,5 meter boven de vloerhoogten van de verschillende verdiepingen.

#### Rijlijnen

De weg wordt geschematiseerd in rijlijnen die 0,75 m boven het wegdek liggen.

#### Sectorhoek en reflecties

Het maximum aantal reflecties waarmee de berekeningen zijn uitgevoerd bedraagt 1 reflectie en een sectorhoek van 2° conform de aanbeveling van de projectgroep Vergelijkend Onderzoek Akoestische Bureaus (VOAB). In deze projectgroep VOAB zijn afspraken gemaakt om de onderlinge verschillen in rekenprogrammatuur te minimaliseren.



In de volgende paragrafen wordt inzicht gegeven in de resultaten van de verschillende onderzoeken. Indien sprake is van overschrijding van de toetsingswaarden is onderzoek gedaan naar te nemen maatregelen. Er is een aantal type maatregelen mogelijk. Afweging vindt plaats volgens de volgende volgorde:

1. maatregelen bij de bron;
2. maatregelen in het overdrachtsgebied;
3. maatregelen aan de gevel.

Er is een aantal maatregelen aan de bron denkbaar. Zo kan de geluidbelasting worden gereduceerd door wijziging in snelheid, verkeersintensiteit of verkeerssamenstelling. In het kader van het MER dat ten behoeve van de ontwikkeling is opgesteld, is ten aanzien van de ontsluitingsstructuur reeds onderzoek gedaan naar de varianten ten aanzien van de verkeersontsluiting, op grond waarvan het voorliggende ontwerp als het meest optimale is gekozen. Het in het kader van dit onderzoek onderzochte ontwerp voor de nieuwe provinciale weg en de reconstructie aan andere wegen die daar mee samenhangt is daarmee het uitgangspunt. Ten aanzien van de nieuwe provinciale weg en de reconstructie van bestaande wegen zijn zodoende geen verdere maatregelen afgewogen ten aanzien van de wijziging verkeersintensiteit of verkeerssamenstelling. Als bronmaatregel is wel onderzoek gedaan naar mogelijke snelheidsverlaging en het toepassen van geluidreducerend asfalt.

### 4.1. Nieuwe provinciale verbindingsweg

Uit de berekeningen blijkt dat ten gevolge van het wegverkeer op de nieuwe provinciale ontsluitingsweg op acht adressen sprake is van een geluidbelasting boven de voorkeursgrenswaarde van 48 dB. In de volgende tabel zijn de betreffende adressen weergegeven met daarbij de hoogst berekende geluidbelasting  $L_{den}$  en de geldende maximale ontheffingswaarde. Het totaal aan rekenresultaten is opgenomen in bijlage 3.

**Tabel 4.1. Adressen met overschrijding van de voorkeursgrenswaarde als gevolg wegverkeer nieuwe provinciale ontsluitingsweg**

Adres	Maximale ontheffingswaarde	Hoogst berekende geluidbelasting
Zuiderzeestraatweg 452 (ZZW 452)	58 dB	60 dB
Rondweg 18 (RW 18)	63 dB	50 dB
Rondweg 20 (RW 20)	63 dB	51 dB
Rondweg 21b (RW 21)	63 dB	49 dB
Rondweg 24 (RW 24)	63 dB	54 dB
Voskuilerdijk 19 (VK 19)	58 dB	49 dB
Voskuilerdijk 38 (VK 38)	63 dB	51 dB
Voskuilerdijk 42 (VK 42)	58 dB	54 dB



Figuur 4.1. Locaties woningen met overschrijding voorkeursgrenswaarde a.g.v. nieuwe weg

Voor zeven adressen is alleen sprake van een overschrijding van de voorkeursgrenswaarde. Voor de woning aan de Zuiderzeestraatweg 452 wordt ook de maximale ontheffingswaarde overschreden.

### Maatregelen

Als bronmaatregel is allereerst gekeken naar het verlagen van de maximum snelheid. De nieuwe weg krijgt een buitenstedelijke ligging. De mogelijk toe te passen lagere maximum snelheid zou op basis daarvan 60 km/u bedragen. Een dergelijke maximum snelheid is passend bij erftoegangswegen buiten de bebouwde kom. De weg krijgt echter de functie als gebiedsontsluitingsweg. In de toekomstige situatie verwerkt de weg ruim 15.000 mvt/etmaal op een werkdag. Ten opzichte van functie en gebruik is het afwaarderen van de maximum snelheid niet passend. Het afwaarderen van de maximum snelheid zou tevens invloed hebben op de mate van doorstroming op de weg. Juist op een dergelijk verbindingsweg naar de op- en afritten is een goede doorstroming gewenst. Zodoende stuit het afwaarderen van de maximum snelheid op de nieuwe weg op overwegende bezwaren van verkeerskundige en vervoerskundige aard.

Vervolgens is onderzoek gedaan naar het toepassen van geluidreducerend asfalt. Door de Omgevingsdienst Regio Nijmegen is aangegeven dat op provinciale wegen als geluidreducerend asfalt SMA-NL 8 G+ kan worden toegepast. Dit type asfalt wordt echter bij voorkeur niet toegepast op rotondes en kruispunten. Dit type wegdek is zeer gevoelig voor het afremmen en optrekken van het verkeer waardoor overmatige slijtage aan het wegdek ontstaat. Dit leidt tot vermindering van het geluidreducerend effect en een toename aan onderhoudskosten.

De woningen waar sprake is van een overschrijding van de voorkeursgrenswaarde liggen alle in de buurt van een rotonde of kruispunten met de nieuw te realiseren op- en afritten van de A28. Op deze kruispuntvormen heeft het toepassen van geluidreducerend asfalt in de vorm van SMA-NL 8 G+ zoals aangegeven niet de voorkeur. In het maatregelonderzoek is zodoende alleen SMA-NL 8 G+ toegepast op de wegvakken van de nieuwe weg.

Uit berekening blijkt dat het toepassen van dit type asfalt een positief effect heeft ten aanzien van de woning aan de Zuiderzeestraatweg 452. Hier daalt de geluidbelasting tot 58 dB, waarmee dan aan de maximale ontheffingswaarde wordt voldaan. Voor de woning aan de Zuiderzeestraatweg 452 is het toepassen van SMA-NL 8 G+ noodzakelijk om aan de maximale ontheffingswaarde te kunnen voldoen. Er dient over een lengte van 220 meter voorzien te worden in toepassing van dit type asfalt om niet boven de maximale grenswaarde uit te komen.

Ten aanzien van de overige woningen dient nog steeds een hogere waarde vastgesteld te worden. Het toepassen van SMA-NL 8 G+ zal ter hoogte van deze woningen (over een lengte van ruim 600 meter) niet opwegen tegen de kosten voor het toepassen van gevelmaatregelen. Het toepassen van SMA-NL 8 G+ stuit zodoende op overwegende bezwaren van financiële aard.

Vervolgens is gekeken naar maatregelen in het overdrachtsgebied om de geluidbelasting verder terug te dringen. Bij voorkeur worden geen schermen of wallen toegepast nabij rotondes of kruispunten. Het plaatsen van schermen nabij kruispunten is in verband met overzicht over het kruispunt uit verkeersveiligheidsoogpunt niet wenselijk. Enkel wanneer de hoogte van het scherm beperkt is, waardoor het zicht gewaarborgd is, kan een scherm nabij kruispunten of rotondes overwogen worden. In dit geval zullen zowel nabij de rotonde met de N308 als nabij de overige woningen hoge schermen benodigd zijn om de geluidbelasting terug te brengen tot onder de voorkeursgrenswaarde. Zo zal ten aanzien van de woning aan de Voskuilerdijk 42 parallel aan de nieuwe weg een scherm met een hoogte van 4,5 meter geplaatst moeten worden om de geluidbelasting te reduceren tot de voorkeursgrenswaarde van 48 dB. Ten aanzien van de Zuiderzeestraatweg 452 zal het scherm nog hoger moeten zijn. Dergelijke schermen zijn op basis van stedenbouwkundige argumenten en argumenten ten aanzien van het landschap niet wenselijk. Het landschap heeft een open karakter en deze dient behouden te blijven. Het plaatsen van schermen zou hier afbreuk aan doen. Alles overwegende stuit het plaatsen van schermen langs de nieuwe weg op overwegende bezwaren ten aanzien van verkeersveiligheid, stedenbouw en landschap. Tevens gelden bezwaren van financiële aard. Het toepassen van geluidwerende maatregelen aan de gevel is financieel doelmatiger omdat deze ook effect hebben ten aanzien van de gecumuleerde geluidbelasting met daarin opgenomen de relatief hoge geluidbelastingen als gevolg van het wegverkeer op de A28. Ter hoogte van de woning aan de Voskuilerdijk 38 geldt tevens dat de nieuwe verbindingsweg een verhoogde ligging krijgt. De weg leidt hier over de rijbanen van de A28. Het plaatsen van een scherm op het dijklichaam zal hier tot aanvullende kosten leiden. Deze kosten wegen niet op tegen de mogelijk baten van het scherm. De geluidbelasting als gevolg van het verkeer op de A28 is ook voor deze woning maatgevend. Hierdoor heeft het toepassen van gevelmaatregelen, welke een veel minder hoge kostenpost kennen, een veel groter effect op de leefbaarheid binnen de woning.

### Conclusie

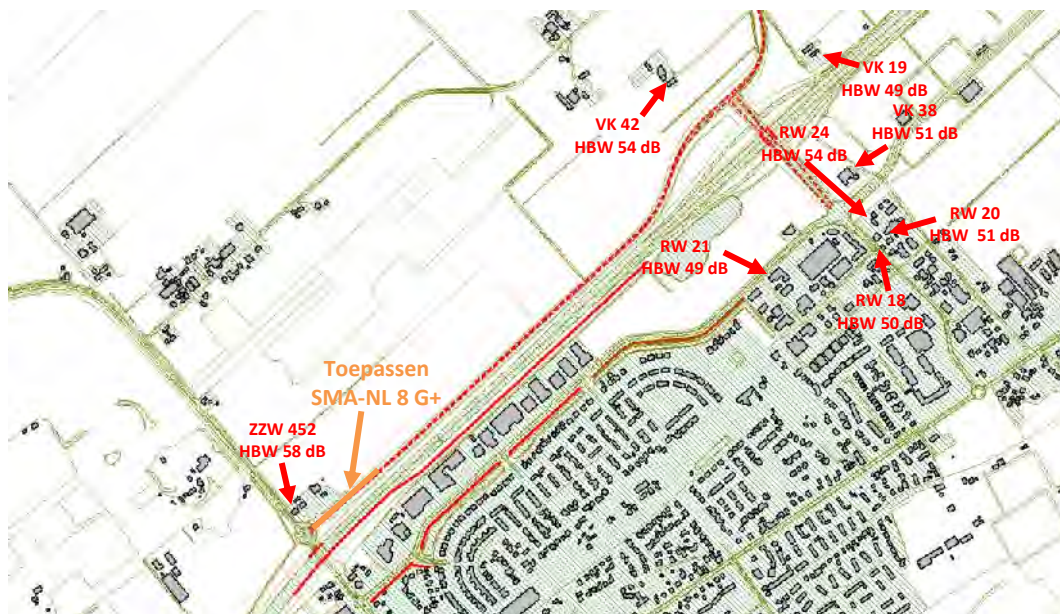
Ten aanzien van de nieuwe provinciale verbindingsweg wordt geconcludeerd dat voor acht woningen sprake zal zijn van een geluidbelasting boven de voorkeursgrenswaarde. Het betreft de woningen aan:

- Zuiderzeestraatweg 452;
- Rondweg 18;
- Rondweg 20;
- Rondweg 21b;
- Rondweg 24;
- Voskuilerdijk 19;
- Voskuilerdijk 38;
- Voskuilerdijk 42.

Ten aanzien van de Zuiderzeestraatweg 452 bedraagt de geluidbelasting 60 dB. De geluidbelasting ligt hier ook boven de maximale ontheffingswaarde. Ten aanzien van deze woning is het toepassen van geluidreducerend asfalt in de vorm van SMA-NL 8 G+ noodzakelijk over een lengte van 220 meter vanaf de te realiseren rotonde in oostelijke richting. De geluidbelasting kan daarmee worden teruggebracht tot 58 dB, waardoor aan de maximale grenswaarde wordt voldaan. Het vaststellen van een hogere waarde blijft noodzakelijk. Voor de overige woningen stuiten bron- en overdrachtsmaatregelen op overwegende bezwaren van financiële, stedenbouwkundige en landschappelijke aard.

Voor alle in het voorgaande genoemde woningen zullen hogere waarden worden vastgesteld. Daarmee volgt op basis van de regelgeving in de Wgh dat onderzoek naar gevelweringsmaatregelen zal plaatsvinden. Indien blijkt dat maatregelen aan de gevel benodigd zijn om aan de eisen uit de Wet geluidhinder met betrekking tot de wettelijke binnenwaarde te kunnen voldoen, zullen deze getroffen worden.

In de volgende figuur zijn deze conclusies samengevat.



Figuur 4.2. Maatregelen en benodigde hogere waarden a.g.v. wegverkeer nieuwe verbindingsweg

#### 4.2. Gemeentelijke nieuwe verbindingsweg (in plaats van de bestaande Voskuilerdijk)

Uit de berekeningen blijkt dat ten gevolge van de nieuwe gemeentelijke verbindingsweg naar de Voskuilerdijk geen sprake zal zijn van een overschrijding van de voorkeursgrenswaarden. De rekenresultaten zijn opgenomen in bijlage 3.

#### 4.3. Reconstructie rotonde N308 (ter hoogte van nieuwe provinciale verbindingsweg)

Uit de berekeningen blijkt dat er op geen van de woningen binnen de zone van de aan te passen weg sprake is van een reconstructie in de zin van de Wet geluidhinder. Er is geen sprake van een toename van 2 dB of meer, met uitzondering van de woning aan de Zuiderzeestraatweg 452. Dit betreft echter een nog niet afhandelde saneringswoning waarvoor de afdeling Reconstructie van de Wet geluidhinder niet van toepassing is. Onderzoek en afweging van maatregelen zal hiervoor in het kader van het op termijn op te stellen saneringsprogramma plaatsvinden. Vooruitlopend hierop zijn de geluideffecten en mogelijke geluidreducerende voorzieningen wel onderzocht. De berekende geluidniveaus voor betreffende (sanerings)woning zijn weergegeven in onderstaande tabel 4.2.

Tabel 4.2. Adres met reconstructiesituatie als gevolg van aanleg nieuwe rotonde N308 (maximale toename)

Adres	Heersende geluidbelasting	Toekomstige geluidbelasting	Toename (boven 48 dB) <sup>1</sup>
<b>Aanpassingen N308</b>			
Zuiderzeestraatweg 452 (C)	48,23 dB	50,48 dB	+2,25 dB
Zuiderzeestraatweg 452 (C)	50,09 dB	52,39 dB	+2,30 dB
Zuiderzeestraatweg 452 (B)	61,19 dB	63,17 dB	+1,98 dB
Zuiderzeestraatweg 452 (B)	61,81 dB	63,64 dB	+1,83 dB
Zuiderzeestraatweg 452 (A)	66,83 dB	69,03 dB	+2,20 dB
Zuiderzeestraatweg 452 (A)	67,02 dB	69,14 dB	+2,12 dB

<sup>1</sup> Voor adressen waar de heersende geluidbelasting minder dan 48 dB bedraagt, wordt de toename berekend vanaf de ondergrens van 48 dB (voorkeursgrenswaarde). Indien de heersende geluidbelasting meer dan 48 dB bedraagt, wordt de toename vanaf deze waarde berekend.

Het totaal aan rekenresultaten is opgenomen in bijlage 4.

### Maatregelen N308

Als bronmaatregel is allereerst gekeken naar het verlagen van de maximum snelheid. De N308 heeft een buitenstedelijke ligging. De mogelijk toe te passen lagere maximum snelheid zou op basis daarvan 60 km/u bedragen. Een dergelijke maximum snelheid is passend bij erftoegangswegen buiten de bebouwde kom. De weg heeft echter de functie als gebiedsontsluitingsweg. In de toekomstige situatie verwerkt de weg ruim 15.000 mvt/etmaal op een werkdag. Ten opzichte van functie en gebruik is het afwaarderen van de maximum snelheid niet passend. Het afwaarderen van de maximum snelheid zou tevens invloed hebben op de mate van doorstroming op de weg. Zodoende stuit het afwaarderen van de maximum snelheid op de nieuwe weg op overwegende bezwaren van verkeerskundige en vervoerskundige aard.

Als bronmaatregel is verder onderzoek gedaan naar het toepassen van geluidreducerend asfalt (SMA-NL 8 G+). Hierbij is, vanaf de nieuwe rotonde N308 in noordwestelijke richting, geluidreducerend asfalt toegepast over een lengte van 100 meter. Dit type asfalt wordt echter bij voorkeur niet toegepast op rotondes en kruispunten, vanwege de gevoeligheid voor het afremmen en optrekken van het verkeer waardoor overmatige slijtage aan het wegdek ontstaat. Dit leidt tot vermindering van het geluidreducerend effect en een toename aan onderhoudskosten.

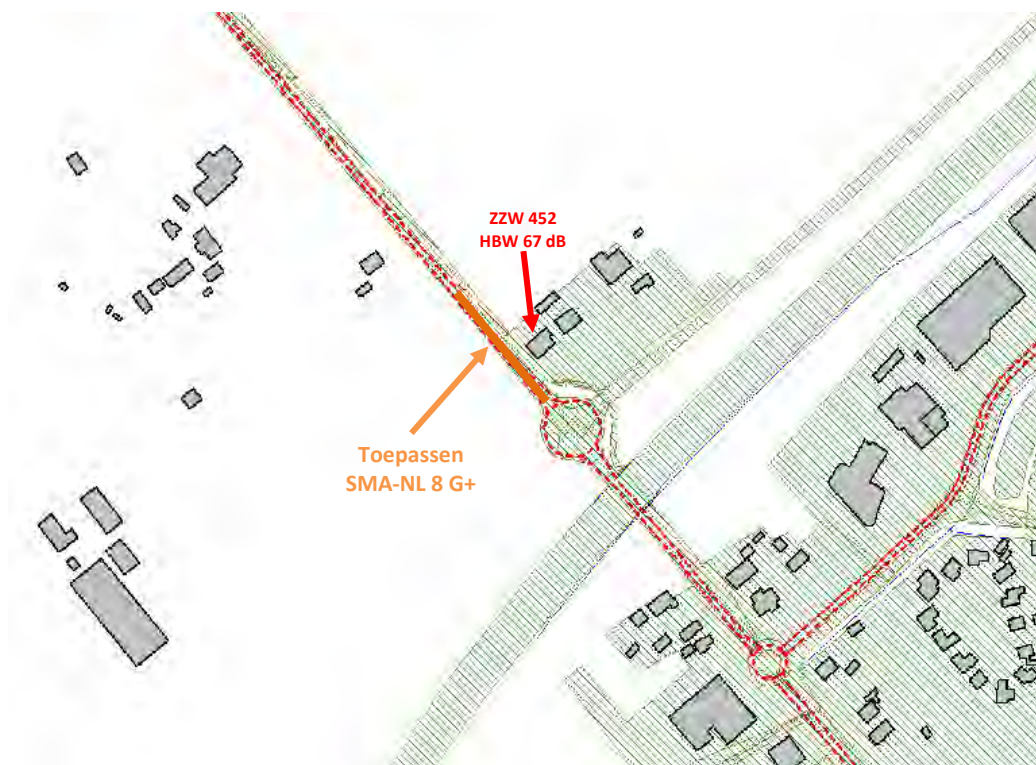
Uit een berekening blijkt dat met het toepassen van bovengenoemde maatregel (SMA-NL 8 G+ over een lengte van 100 meter) de geluidtoename als gevolg van het verkeer op de N308 op de Zuiderzeestraatweg 452, ten opzichte van de heersende situatie, volledig wordt weggenomen. Zie onderstaande tabel 4.3.

**Tabel 4.3. Adressen met reconstructiesituatie als gevolg aanpassing rotonde N308 na toepassen SMA-NL 8 G+ op N308 – saneringswoning**

Adres	Heersende geluidbelasting	Toekomstige geluidbelasting inclusief maatregel
<b>Aanpassingen N308</b>		
Zuiderzeestraatweg 452 (C)	48,23 dB	47,57 dB
Zuiderzeestraatweg 452 (C)	50,09 dB	49,52 dB
Zuiderzeestraatweg 452 (B)	61,19 dB	60,71 dB
Zuiderzeestraatweg 452 (B)	61,81 dB	61,28 dB
Zuiderzeestraatweg 452 (A)	66,83 dB	66,35 dB
Zuiderzeestraatweg 452 (A)	67,02 dB	66,51 dB

Gezien het effect van SMA-NL 8 G+ alhier is geen onderzoek gedaan naar het toepassen van maatregelen in het overdrachtsgebied.





Figuur 4.3. Maatregelen en hoogst berekende waarde a.g.v. aanpassing N308 (geen hogere waarde)

#### 4.4. Reconstructie rotonde Duurzaamheidstraat - Rondweg

De opwaardering van de rotonde op de Rondweg omvat een fysieke aanpassing van de Rondweg zelf, maar ook van de Duurzaamheidstraat.

Uit de berekeningen blijkt voor zes adressen binnen de zone van het aan te passen weggedeelte sprake van een reconstructiesituatie als gevolg van de aanpassingen aan de Rondweg en voor drie adressen als gevolg van de aanpassingen aan de Duurzaamheidstraat. Het totaal aan resultaten is opgenomen in bijlage 4.

Tabel 4.4. Adressen met reconstructiesituatie als gevolg van aanpassing rotonde Rondweg / Duurzaamheidstraat (maximale toename)

Adres	Heersende geluidbelasting	Toekomstige geluidbelasting	Toename (boven 48 dB) <sup>1</sup>
<b>Aanpassingen Rondweg</b>			
Rondweg 5a (RW 5a)	52,34 dB	59,40 dB	+7,06 dB
Rondweg 16 (RW 16)	48,06 dB	55,03 dB	+6,97 dB
Rondweg 16b (RW 16b)	48,09 dB	55,08 dB	+6,99 dB
Rondweg 18 (RW 18)	52,18 dB	59,04 dB	+6,86 dB
Rondweg 20 (RW 20)	44,24 dB	51,01 dB	+3,01 dB
Rondweg 24 (RW 24)	46,57 dB	52,11 dB	+4,11 dB
<b>Aanpassingen Duurzaamheidstraat</b>			
Voskuilerdijk 38 (VK 38)	47,87 dB	55,19 dB	+7,19 dB
Voskuilerdijk 30 (VK 30)	45,71 dB	53,40 dB	+5,40 dB
Rondweg 24 (RW 24)	46,20 dB	53,79 dB	+5,79 dB

<sup>1</sup> Voor adressen waar de heersende geluidbelasting minder dan 48 dB bedraagt, wordt de toename berekend vanaf de ondergrens van 48 dB (voorkeursgrenswaarde). Indien de heersende geluidbelasting meer dan 48 dB bedraagt, wordt de toename vanaf deze waarde berekend.

Met uitzondering voor de woningen aan de Rondweg 20, Rondweg 24 (ten gevolge van de Rondweg) en Voskuilerdijk 30 (ten gevolge van de Duurzaamheidsstraat), zijn alle toename hoger dan de maximaal toegestane 5 dB.

### Maatregelen Rondweg

De Rondweg, gelegen tussen de Duurzaamheidsstraat en Zuiderzeestraatweg, is voor de kern Wezep en Hattemerbroek in de toekomstige situatie een belangrijke ontsluitingsweg naar de nieuwe op- en afritten van de A28. Bij deze functie past een maximum snelheid van 50 km/u. Het afwaardereren naar een maximum snelheid van 30 km/u past niet bij de toekomstige functie van de weg. Een dergelijke maatregel stuit op overwegende bezwaren van verkeerskundige en vervoerskundige aard.

Als bronmaatregel is verder onderzoek gedaan naar het toepassen van geluidreducerend asfalt (SMA-NL 8 G+). Hierbij is, vanaf de rotonde, geluidreducerend asfalt toegepast over een lengte van 300 meter. Dit type asfalt wordt echter bij voorkeur niet toegepast op rotondes en kruispunten. Dit type wegdek is zeer gevoelig voor het afremmen en optrekken van het verkeer waardoor overmatige slijtage aan het wegdek ontstaat. Dit leidt tot vermindering van het geluidreducerend effect en een toename aan onderhoudskosten.

Uit een berekening blijkt dat het toepassen van dit type asfalt een positief effect heeft, waardoor de geluidtoename als gevolg van het verkeer op de Rondweg op alle woningen afneemt tot maximaal (afgerond) 5 dB. Na inzet van geluidreducerend asfalt blijft het geluidniveau overal onder de maximale ontheffingswaarde, zoals weergegeven in onderstaande tabel 4.5.

**Tabel 4.5. Adressen met reconstructiesituatie als gevolg van aanpassing rotonde Rondweg / Duurzaamheidsstraat (maximale toename) na toepassen SMA-NL 8 G+ op de Rondweg**

Adres	Heersende geluidbelasting	Toekomstige geluidbelasting inclusief maatregel	Toename (boven 48 dB) <sup>1</sup>	Hogere waarde
<b>Aanpassingen Rondweg</b>				
Rondweg 5a (B)	52,44 dB	56,50 dB	+4,06 dB	-
Rondweg 5a (B)	52,67 dB	57,20 dB	+4,53 dB	57 dB
Rondweg 5a (B)	52,34 dB	56,95 dB	+4,61 dB	-
Rondweg 5a (A)	48,40 dB	52,66 dB	+4,26 dB	-
Rondweg 5a (A)	48,87 dB	53,41 dB	+4,54 dB	-
Rondweg 5a (A)	48,69 dB	53,24 dB	+4,55 dB	-
Rondweg 16 (B)	51,99 dB	56,34 dB	+4,35 dB	-
Rondweg 16 (B)	52,32 dB	56,87 dB	+4,55 dB	57 dB
Rondweg 16 (A)	47,37 dB	52,00 dB	+4,00 dB	-
Rondweg 16 (A)	48,06 dB	52,62 dB	+4,56 dB	-
Rondweg 16b ZW gevel	52,54 dB	56,77 dB	+4,23 dB	-
Rondweg 16b ZW gevel	52,82 dB	57,32 dB	+4,50 dB	57 dB
Rondweg 16b ZO gevel	48,09 dB	52,63 dB	+4,54 dB	-
Rondweg 16b ZO gevel	48,68 dB	53,24 dB	+4,56 dB	-
Rondweg 16b NW gevel	48,28 dB	52,57 dB	+4,29 dB	-
Rondweg 16b NW gevel	48,8 dB	53,27 dB	+4,47 dB	-
Rondweg 18 ZW gevel	51,70 dB	56,00 dB	+4,30 dB	-
Rondweg 18 ZW gevel	52,18 dB	56,64 dB	+4,46 dB	57 dB
Rondweg 18 ZO gevel	45,78 dB	50,39 dB	+2,39 dB	-
Rondweg 18 ZO gevel	46,73 dB	51,28 dB	+3,28 dB	-
Rondweg 18 NW gevel	46,88 dB	51,09 dB	+3,09 dB	-
Rondweg 18 NW gevel	47,82 dB	52,08 dB	+4,08 dB	-

Rondweg 20 (B)	44,24 dB	48,81 dB	+0,81 dB	49 dB
Rondweg 24 (B)	45,79 dB	49,71 dB	+1,71 dB	-
Rondweg 24 (B)	46,57 dB	50,23 dB	+2,23 dB	50 dB

<sup>1</sup> Voor adressen waar de heersende geluidbelasting minder dan 48 dB bedraagt, wordt de toename berekend vanaf de ondergrens van 48 dB (voorkeursgrenswaarde). Indien de heersende geluidbelasting meer dan 48 dB bedraagt, wordt de toename vanaf deze waarde berekend.

Om de geluidtoename verder te kunnen inperken zullen maatregelen in het overdrachtsgebied getroffen moeten worden. Het gaat dan om het plaatsen van wallen of schermen. Om de geluidtoenames volledig weg te nemen zullen deze schermen een behoorlijke hoogte moeten hebben. Uit stedenbouwkundig oogpunt is het niet wenselijk om op deze locatie parallel aan de Rondweg dergelijke voorzieningen te treffen. De locatie ligt in binnenstedelijk gebied en aan weerszijden van de weg liggen percelen met woningen en bedrijven die georiënteerd zijn op de Rondweg. De ontsluiting van deze percelen vindt plaats op de Rondweg. Dit type maatregelen stuit zodoende op overwegende bezwaren van stedenbouwkundige aard.

Als gevolg van de reconstructiesituatie door het wijzigen van de Rondweg zullen voor de zes woningen Rondweg 5a, 16, 16b, 18, 20 en 24 hogere waarden verleend moeten worden. Daarmee volgt op basis van de regelgeving in de Wgh dat onderzoek naar gevelweringsmaatregelen zal plaatsvinden. Indien blijkt dat maatregelen aan de gevel benodigd zijn om aan de eisen uit de Wet geluidhinder met betrekking tot de wettelijke binnenwaarde te kunnen voldoen, zullen deze getroffen worden.

#### Maatregelen Duurzaamheidstraat

De Duurzaamheidstraat is voor het plangebied van Bedrijventerrein H2O in de toekomstige situatie een belangrijke ontsluitingsweg naar de nieuwe op- en afritten van de A28. Bij deze functie past een maximum snelheid van 50 km/u. Het afwaarderen naar een maximum snelheid van 30 km/u past niet bij de toekomstige functie van de weg. Een dergelijke maatregel stuit op overwegende bezwaren van verkeerskundige en vervoerskundige aard.

Als bronmaatregel is verder onderzoek gedaan naar het toepassen van geluidreducerend asfalt (SMA-NL 8 G+). Hierbij is, vanaf de rotonde, geluidreducerend asfalt toegepast over een lengte van 280 meter. Dit type asfalt wordt echter bij voorkeur niet toegepast op rotondes en kruispunten. Dit type wegdek is zeer gevoelig voor het afremmen en optrekken van het verkeer waardoor overmatige slijtage aan het wegdek ontstaat. Dit leidt tot vermindering van het geluidreducerend effect en een toename aan onderhoudskosten.

**Tabel 4.6. Adressen met reconstructiesituatie als gevolg van aanpassing rotonde Rondweg / Duurzaamheidstraat (maximale toename) na toepassen SMA-NL 8 G+ op de Duurzaamheidstraat**

Adres	Heersende geluidbelasting	Toekomstige geluidbelasting	Toename (boven 48 dB) <sup>1</sup>	Hogere waarde
<b>Aanpassingen Duurzaamheidsstraat</b>				
Voskuilerdijk 38 (B)	45,75 dB	50,88 dB	+2,88 dB	-
Voskuilerdijk 38 (B)	47,68 dB	52,50 dB	+4,50 dB	-
Voskuilerdijk 38 (B)	47,87 dB	52,68 dB	+4,68 dB	53 dB
Voskuilerdijk 38 (A)	45,46 dB	50,76 dB	+2,76 dB	-
Voskuilerdijk 38 (A)	45,68 dB	50,94 dB	+2,94 dB	-
Voskuilerdijk 30	45,71 dB	50,95 dB	+2,95 dB	51 dB
Rondweg 24 (B)	43,62 dB	49,63 dB	+1,63 dB	-
Rondweg 24 (A)	45,65 dB	51,29 dB	+3,29 dB	-
Rondweg 24 (A)	46,20 dB	51,59 dB	+3,59 dB	52 dB

<sup>1</sup> Voor adressen waar de heersende geluidbelasting minder dan 48 dB bedraagt, wordt de toename berekend vanaf de ondergrens van 48 dB (voorkeursgrenswaarde). Indien de heersende geluidbelasting meer dan 48 dB bedraagt, wordt de toename vanaf deze waarde berekend.



Uit berekening blijkt dat het toepassen van dit type asfalt een positief effect heeft, waardoor de geluidtoename als gevolg van het verkeer op de Duurzaamheidsstraat op de woningen aan de Rondweg 24 en de Voskuilerdijk 30 en 38 afneemt tot (afgerond) maximaal 5 dB.

Om de geluidtoename verder te kunnen inperken zullen maatregelen in het overdrachtsgebied getroffen moeten worden. Het gaat dan om het plaatsen van wallen of schermen. Om de geluidtoenames volledig weg te nemen zullen deze wallen of schermen een behoorlijke hoogte en lengte moeten hebben. Aan de noordzijde van de Duurzaamheidsstraat is een scherm van 6,5 meter of een wal van 5,5 meter hoogte benodigd, met een lengte van circa 85 meter. Aan de zuidzijde van de Duurzaamheidsstraat zijn schermen van 5 en 6 meter of wallen van 5,5 en 6,5 meter benodigd, met een lengte van circa 110 meter. Gezien het zeer beperkte aantal woningen dat een positief effect ondervindt van deze ingrijpende maatregelen, worden dergelijke maatregelen in het overdrachtsgebied als niet doelmatig beschouwd.

Als gevolg van de reconstructiesituatie door het wijzigen van de Duurzaamheidsstraat zullen voor de drie woningen Rondweg 24 en Voskuilerdijk 30 en 38 hogere waarden verleend moeten worden. Daarmee volgt op basis van de regelgeving in de Wgh dat onderzoek naar gevelweringsmaatregelen zal plaatsvinden. Indien blijkt dat maatregelen aan de gevel benodigd zijn om aan de eisen uit de Wet geluidhinder met betrekking tot de wettelijke binnenwaarde te kunnen voldoen, zullen deze getroffen worden.

### **Conclusie**

Als gevolg van de reconstructie van de bestaande rotonde Rondweg / Duurzaamheidsstraat naar turborotonde en de daarmee samenhangende aanpassingen aan de Rondweg en Duurzaamheidsstraat blijkt voor verschillende woningen sprake van een reconstructiesituatie. Als gevolg van de aanpassingen aan de Rondweg geldt dit voor de woningen aan:

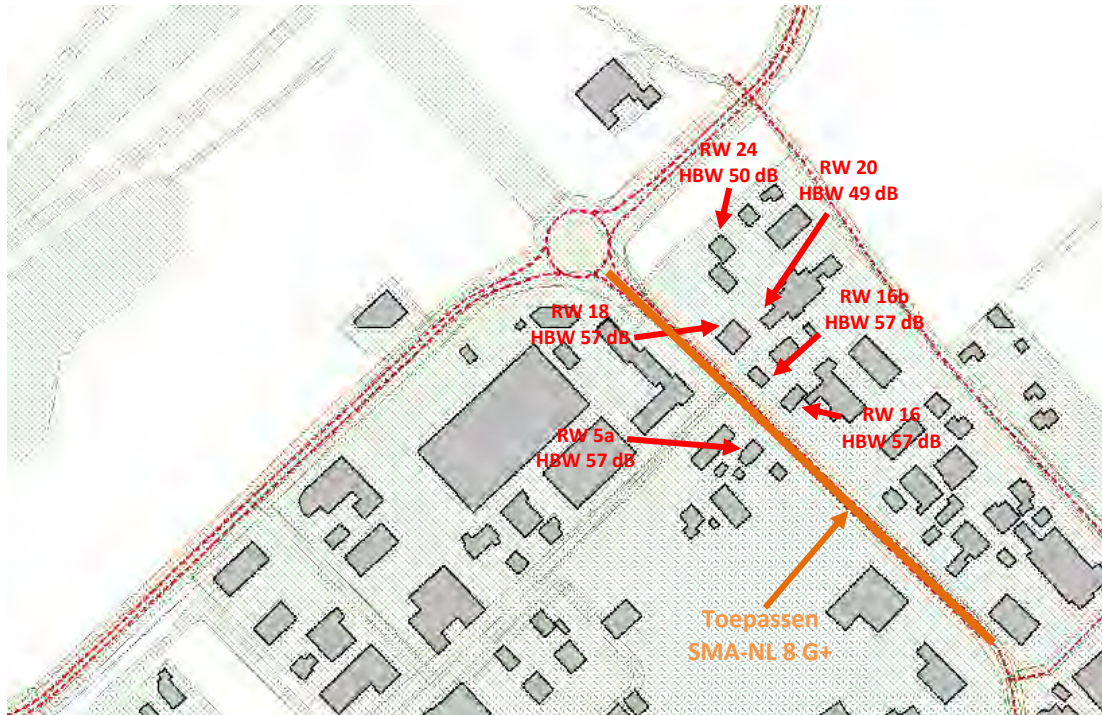
- Rondweg 5a;
- Rondweg 16;
- Rondweg 16b;
- Rondweg 18;
- Rondweg 20;
- Rondweg 24.

Als gevolg van de aanpassingen aan de Duurzaamheidsstraat geldt dit voor de woningen aan:

- Voskuilerdijk 38;
- Voskuilerdijk 30;
- Rondweg 24.

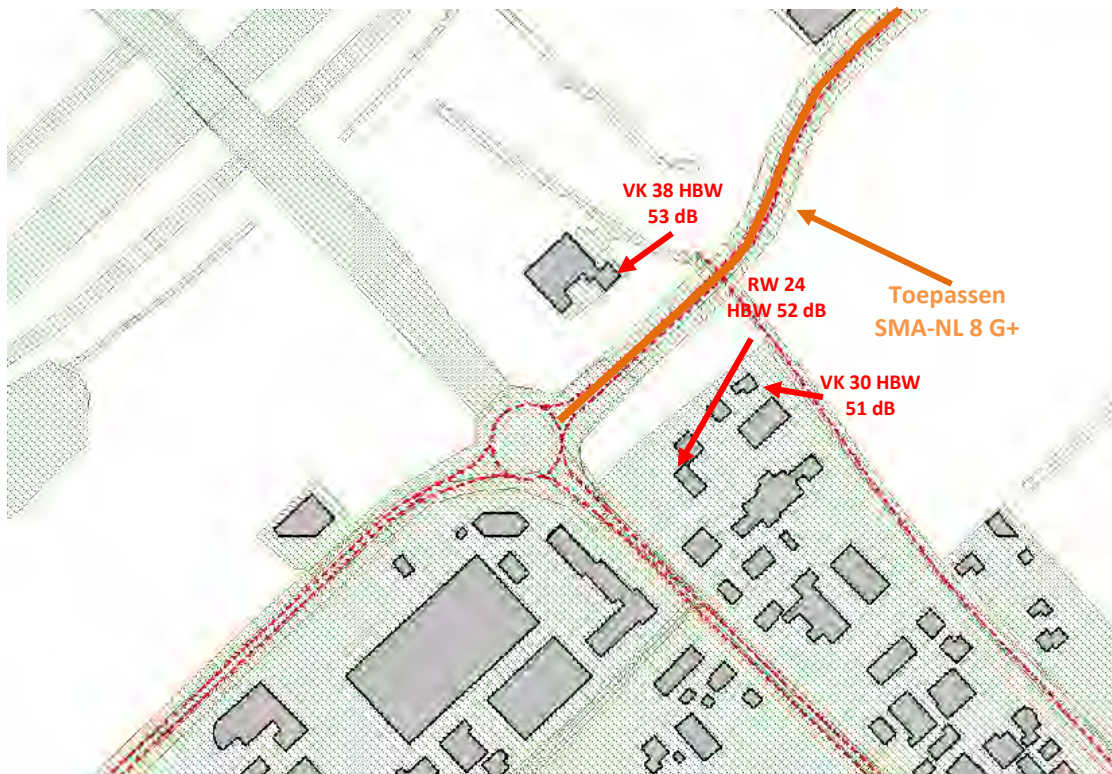
Voor verschillende woningen geldt dat de geluidtoename meer bedraagt dan de maximaal toegestane 5 dB.

Uit het maatregelonderzoek blijkt dat ten aanzien van de reconstructie van de Rondweg het toepassen van geluidreducerend asfalt in de vorm van SMA-NL 8 G+ ertoe leidt dat voor de zes woningen Rondweg 5a, 16, 16b, 18, 20 en 24 aan de maximale toegestane toename van 5 dB kan worden voldaan. Maatregelen om de geluidtoename verder te beperken leiden tot overwegende bezwaren van stedenbouwkundige en financiële aard. In de volgende figuur zijn deze conclusies samengevat.



Figuur 4.4. Maatregelen en benodigde hogere waarden a.g.v. reconstructie Rondweg

Uit het maatregelonderzoek blijkt dat ten aanzien van de reconstructie van de Duurzaamheidstraat het toepassen van geluidreducerend asfalt in de vorm van SMA-NL 8 G+ ertoe leidt dat voor de drie woningen aan de Rondweg 24, Voskuilerdijk 30 en Voskuilerdijk 38 aan de maximale toegestane toename van 5 dB kan worden voldaan. In de volgende figuur zijn deze conclusies samengevat.



Figuur 4.5. Maatregelen en benodigde hogere waarden a.g.v. reconstructie Duurzaamheidstraat

Voor alle woningen zullen hogere waarden worden vastgesteld. Daarmee volgt op basis van de regelgeving in de Wgh dat onderzoek naar gevelweringsmaatregelen zal plaatsvinden. Indien blijkt dat maatregelen aan de gevel benodigd zijn om aan de eisen uit de Wet geluidhinder met betrekking tot de wettelijke binnenwaarde te kunnen voldoen, zullen deze getroffen worden.

#### **4.5. Uitstralingseffecten**

Voor woningen buiten de zone van de aan te passen weggedeelten is het toetsingskader ingevolge de Wet geluidhinder niet van toepassing. Desalniettemin zijn de geluideffecten hiervoor (het zogenoemde 'uitstralingseffect') wel in beeld gebracht ten opzichte van de autonome situatie, met als ondergrens 48 dB. De resultaten worden hieronder toegelicht. Het totaal aan rekenresultaten is opgenomen in bijlage 5.

##### **N308**

Uit de berekeningen blijkt als gevolg van de verkeerstoename op deze wegvakken op geen van de aangelegen woningen een significante geluidtoename (2 dB of meer).

##### **Rondweg, tussen N308 en Zuiderzeestraatweg**

Als gevolg van de verkeerstoename op de Rondweg tussen de N308 en Zuiderzeestraatweg is sprake van een geluidtoename (toekomst zonder beoogde plan). De toename treedt op, op de woningen binnen Parc de Zwijger en de adressen Rondweg 4, 6, 10 en 12. Op de woningen binnen Parc de Zwijger bedraagt de toename maximaal 4,64 dB. Op de woningen Rondweg 4, 6, 10 en 12 bedraagt de toename maximaal 5,76 dB. De geluidbelasting bedraagt in de toekomstige situatie dan maximaal 53 dB op Parc de Zwijger, 60 dB op Rondweg 4, 59 dB op Rondweg 6, 59 dB op Rondweg 10 en 59 dB op Rondweg 12.

Er kan, hoewel hiervoor vanuit de kaders van de Wet geluidhinder geen noodzaak toe is, worden overwogen om op de Rondweg vanaf de Zuiderzeestraatweg over een lengte van circa 340 meter SMA-NL 8 G+ toe te passen. De geluidtoename bedraagt hierdoor dan nog maximaal 2,08 dB op de woningen binnen Parc de Zwijger en maximaal 5,34 op de woningen aan de Rondweg (nr. 4, 6, 10 en 12). De geluidbelasting na toepassing van deze maatregel bedraagt in de toekomstige situatie dan nog maximaal 50 dB op Parc de Zwijger, 58 dB op Rondweg 4, 57 dB op Rondweg 6, 57 dB op Rondweg 10 en 58 dB op de Rondweg 12.

Daarnaast kan worden overwogen om onderzoek te doen naar de geluidwering van de gevels van betreffende woningen en voor zover nodig gevelmaatregelen te treffen, om zeker te stellen dat het geluidniveau binnen de woning aanvaardbaar is. Ook hiervoor is vanuit de Wet geluidhinder geen directe grondslag.

##### **Zuiderzeestraatweg, tussen de N308 en Hilsdijk**

Als gevolg van de verkeerstoename op de Zuiderzeestraatweg is sprake van een geluidtoename (toekomst zonder beoogde plan). De toename treedt op, op 31 woningen gelegen langs de wegvakken tussen de N308 en Hilsdijk. De toename bedraagt maximaal 1,95 dB. Deze waarde is berekend op de woning aan de Ernst Casimirstraat 1. De geluidbelasting bedraagt in de toekomstige situatie dan maximaal 57 dB (berekend op de woning aan de Zuiderzeestraatweg 585).

Er kan, hoewel hiervoor vanuit de kaders van de Wet geluidhinder geen noodzaak toe is, worden overwogen om op het gehele wegvak van de Zuiderzeestraatweg tussen de Veluwelaan en Hilsdijk, SMA-NL 8 G+ toe te passen. De geluidtoename wordt hiermee volledig weggenomen. Daarnaast kan worden overwogen om onderzoek te doen naar de geluidwering van de gevels van betreffende woningen en voor zover nodig gevelmaatregelen te treffen, om zeker te stellen dat het geluidniveau binnen de woning aanvaardbaar is. Ook hiervoor is vanuit de Wet geluidhinder geen directe grondslag.

##### **Duurzaamheidstraat, tussen de Zuiderzeestraatweg en Voskuilerdijk**

Uit de berekeningen blijkt als gevolg van de verkeerstoename op deze wegvakken op aangelegen woningen een geluidtoename. Op geen enkele woning is in de toekomstige situatie sprake van een geluidbelasting boven de 48 dB.

**Veluwelaan, tussen de Zuiderzeestraatweg en de Nieuwlandsweg**

Uit de berekeningen blijkt als gevolg van de verkeerstoename op deze wegvakken op een deel van de aangelegen woningen een geluidtoename. De maximale toename bedraagt 0,70 dB. Dit is in de regel geen hoorbaar verschil.

**Voskuilerdijk, tussen de Rondweg en Duurzaamheidsstraat**

Uit de berekeningen blijkt als gevolg van de verkeerstoename op deze wegvakken op geen van de aangelegen woningen een geluidtoename. Op geen enkele woning is in de toekomstige situatie sprake van een geluidbelasting boven de 48 dB.

**Hanesteenseweg, tussen Zuiderzeestraatweg en de Keizersweg**

Als gevolg van de verkeerstoename op de Hanesteenseweg is sprake van een geluidtoename ten opzichte van de autonome situatie (toekomst zonder beoogde plan). De toename treedt op, op 20 woningen gelegen langs de wegvakken tussen de Zuiderzeestraatweg en Keizersweg. De toename bedraagt maximaal 4,14 dB. Deze waarde is berekend op de woning aan de Hanesteenseweg 30. De geluidbelasting bedraagt in de toekomstige situatie dan maximaal 57 dB (berekend op de woning aan de Zuiderzeestraatweg 689).

Er kan, hoewel hiervoor vanuit de kaders van de Wet geluidhinder geen noodzaak toe is, worden overwogen om op het gehele wegvak van de Hanesteenseweg tussen de Zuiderzeestraatweg en Keizersweg, SMA-NL 8 G+ toe te passen. De geluidtoename bedraagt hierdoor dan nog maximaal 1,96 dB (berekend op de woning aan de Hanesteenseweg 3). De geluidbelasting na toepassing van deze maatregel bedraagt in de toekomstige situatie dan nog maximaal 56 dB, berekend op de woning aan Zuiderzeestraatweg 689. Daarnaast kan worden overwogen om onderzoek te doen naar de geluidwering van de gevels van betreffende woningen en voor zover nodig gevelmaatregelen te treffen, om zeker te stellen dat het geluidniveau binnen de woning aanvaardbaar is. Ook hiervoor is vanuit de Wet geluidhinder geen directe grondslag.

**Toetsing aan provinciaal en gemeentelijk hogere waardenbeleid**

Zowel de provincie Gelderland als de gemeente Oldebroek beschikken over eigen geluidbeleid. Hierin zijn voorwaarden opgenomen voor het vaststellen van een hogere waarde. Onderstaand is voor beide het geluidbeleid toegelicht en heeft voor de benodigde hogere waarden een toetsing aan het beleid plaatsgevonden.

**Provincie Gelderland**

De Provincie Gelderland heeft haar visie en aanpak ten aanzien van de leefomgeving vastgelegd in het Actieplan Geluid 2013-2017 (Actieplan) en in de Omgevingsvisie Gelderland, die door Provinciale Staten op 9 juli 2014 is vastgesteld.

Het Actieplan Geluid 2013-2017 bevat de keuzes die de provincie maakt om geluidhinder als gevolg van het wegverkeer op provinciale wegen aan te pakken. Het beleidskader ten aanzien van het aspect geluid is afgestemd op een plandrempel van 63 dB en omvat de aanpak van bestaande geluidknelpunten en het voorkomen van nieuwe geluidknelpunten.

De aanpak van bestaande geluidknelpunten (geluidbelasting groter of gelijk aan 63 dB) is opgenomen in het Actieplan. In het Actieplan is een afwegingsmethode ontwikkeld die niet alleen kijkt naar het aantal woningen met een geluidbelasting van 63 dB of meer, maar die ook het effect van maatregelen op de woningen onder deze plandrempel meeneemt. Op deze manier streeft de provincie naar een zo groot mogelijk rendement van de extra kosten voor de geluidmaatregelen, in relatie tot de verbetering van de woon- en leefomgeving voor zoveel mogelijk bewoners. De provincie kiest als maatregel met name voor het aanleggen van geluidreducerend asfalt, omdat dat het meest bijdraagt aan de doelstelling van het Actieplan.

In de Omgevingsvisie is aangegeven, dat het nodig is om het beleid met betrekking tot verlening hogere waarden af te stemmen op de 63 dB zoals bepaald is in het Actieplan. Anders kunnen er door ontheffing verlening nieuwe knelpunten (geluidbelasting 63 dB of meer) langs provinciale wegen ontstaan. Voor situaties waarvoor een hogere waarde door de provincie moet worden vastgesteld, geldt daarom het volgende:

- de maximaal vast te stellen hogere waarde is niet hoger dan de wettelijk toegestane waarde en niet groter of gelijk aan 63 dB exclusief aftrek ex artikel 110g Wet geluidhinder;
- een vast te stellen hogere waarde die hoger of gelijk is aan 63 dB is alleen mogelijk bij zwaarwegende maatschappelijke belangen, zoals de oplossing van verkeersknelpunten. Dit maatschappelijk belang dient onderbouwd te worden.

In de volgende tabel zijn voor de verschillende mogelijke situaties de maximaal vast te stellen hogere waarden weergegeven.

**Tabel 4.8. Maximaal vast te stellen hogere waarden Provincie Gelderland**

Situatie	Max. toegestaan geluidsniveau (in dB), werkelijke geluidbelasting	Max. vast te stellen hogere waarde (<70 km/uur), geluidbelasting inclusief aftrek ex art. 110 g Wgh		Max. vast te stellen hogere waarde (>=70 km/uur), geluidbelasting inclusief aftrek ex art. 110 g Wgh	
		Stedelijk	Buiten stedelijk	Stedelijk	Buiten stedelijk
Wonen (bij aanleg nieuwe weg)	62	57 (63)	57 (58)	60 (63)	58 (58)
Wonen (bij reconstructie weg)	62	57 (63*)	57 (68*)	60 (63*)	60 (68*)

\* Waarde geldt indien eerder een hogere waarde is vastgesteld in het kader van sanering en/of de heersende waarde hoger is dan 53 dB.

#### *Toetsing beleid hogere waarden voor realisatie nieuwe weg*

Ten behoeve van het plan is, door de provincie Gelderland, vaststelling van hogere waarden benodigd ten behoeve van de realisatie van de nieuwe verbindingsweg. Het betreft hogere waarden voor de woningen aan:

- Zuiderzeestraatweg 452 – 58 dB;
- Rondweg 18 – 50 dB
- Rondweg 20 – 51 dB;
- Rondweg 21b – 49 dB;
- Rondweg 24 – 54 dB;
- Voskuilerdijk 19 – 49 dB;
- Voskuilerdijk 38 – 51 dB;
- Voskuilerdijk 42 – 54 dB.

De nieuwe weg kent voor het deel parallel aan de A28 een buitenstedelijke ligging en maximum snelheid van 80 km/u. Zodoende geldt hier een maximaal vast te stellen hogere waarde van 58 dB. Het wegvak tussen de nieuwe verbindingsweg naar de Voskuilerdijk en de Rondweg kent een binnenstedelijke ligging met een maximum snelheid van 50 km/u. Hier geldt een maximaal vast te stellen hogere waarde van 57 dB. In beide gevallen betreft het een waarde inclusief aftrek ex artikel 110g Wgh. Alle vast te stellen hogere waarden zijn niet hoger dan de in het beleid opgenomen maximaal vast te stellen hogere waarden. Zodoende wordt ten aanzien van de nieuwe weg voldaan aan het provinciaal geluidbeleid.

Tenslotte is de gecumuleerde geluidbelasting (geluidbelasting als gevolg van alle wegen samen) op de verschillende woningen beoordeeld. In de volgende tabel zijn de gecumuleerde geluidbelasting voor de huidige en toekomstige situatie weergegeven. Het totaal aan rekenresultaten is opgenomen in bijlage 6.

**Tabel 4.9. Gecumuleerde geluidbelastingen huidige en toekomstige situatie**

Adres	Gecumuleerde geluidbelasting huidige situatie*	Gecumuleerde geluidbelasting toekomstige situatie*
Zuiderzeestraatweg 452	71 dB	71 dB
Rondweg 18	59 dB	63 dB
Rondweg 20	59 dB	59 dB
Rondweg 21b	63 dB	63 dB
Rondweg 24	60 dB	63 dB
Voskuilerdijk 19	64 dB	63 dB
Voskuilerdijk 38	58 dB	61 dB
Voskuilerdijk 42	59 dB	60 dB

\* Exclusief aftrek ex artikel 110g Wgh. Inclusief geluidbelasting als gevolg van het wegverkeer op de A28 met uitvoering in tweelaags ZOAB

Ten aanzien van de Zuiderzeestraatweg 452 wordt geconcludeerd dat de cumulatieve geluidbelasting op de woning in de toekomstige situatie niet zal toenemen. De nieuwe weg draagt, door de hoge geluidbelastingen als gevolg van het wegverkeer op de A28 en N308, niet significant bij aan de cumulatieve waarde. Ook op de woningen aan de Rondweg 20 en 21 neemt de cumulatieve geluidbelasting niet toe. Bij de woning aan de Voskuilerdijk 19 is ten opzichte van de bestaande situatie sprake van een afname van de cumulatieve geluid. Reden hiervoor is het toepassen van een ander wegdektype op de hoofdrijbanen van de A28 waardoor de geluidbelasting op de woning als gevolg van het wegverkeer op de A28 zal afnemen.

De geluidbijdrage van de nieuwe verbindingsweg is voor alle adressen in tabel 4.9, met uitzondering van de woning aan de Rondweg 24, niet de meest maatgevende bron. Voor de woning aan de Rondweg 24 wordt de cumulatieve geluidbelasting bepaald door een viertal bronnen, namelijk de nieuwe verbindingsweg, de reconstructie Rondweg, de reconstructie Duurzaamheidsstraat en de A28 (zie bijlage 6).

Op de woningen aan de Rondweg 18, Rondweg 24, Voskuilerdijk 38 en Voskuilerdijk 42 is sprake van een toename van de cumulatieve geluidbelasting. Op de woning aan de Voskuilerdijk 42 blijft deze toename beperkt tot 1 dB. Een dergelijke toename is voor het menselijk gehoor niet hoorbaar. Ten opzichte van de bestaande situatie wordt de gecumuleerde geluidbelasting zodoende als acceptabel beoordeeld. Bovendien ligt de waarde van de gecumuleerde geluidbelasting onder de plandrempel (63 dB) uit het Actieplan Geluid. Dit laatste geldt tevens voor de gecumuleerde geluidbelasting op de woning aan de Voskuilerdijk 38. De cumulatieve waarde neemt hier met maximaal 3 dB toe tot 61 dB, maar de plandrempel van 63 dB wordt niet bereikt. Ten aanzien van de woningen aan de Rondweg 18 en 24 geldt een toename van de cumulatieve geluidbelasting van 2 dB. Voor deze woningen geldt dat, met een cumulatieve geluidbelasting van 63 dB, echter ook de plandrempel van 63 dB wordt bereikt. Voor deze woningen heeft de verplaatsing van de aansluiting en de realisatie van Bedrijvenpark H2O een significant effect. Echter geldt wel dat de verplaatsing van de aansluiting voor verschillende woningen rondom de bestaande aansluiting en de Rondweg zal leiden tot een verbetering van het woon- en leefklimaat. Dit blijkt uit het akoestisch onderzoek dat in het kader van het MER is uitgevoerd. Hierin wordt geconcludeerd dat over het totaal gezien meer woningen op positieve wijze profiteren van de verplaatsing van de aansluiting. Bovendien wordt voor de woningen aan de Rondweg 18 en 24 wel voldaan aan de wettelijke maximale normen, ondanks de noodzaak tot het vaststellen van hogere waarden. Omdat hogere waarden worden vastgesteld zal tevens onderzoek naar gevelmaatregelen plaatsvinden, waarmee getoetst wordt hoe aan de wettelijke eisen ten aanzien van de binnenwaarde kan worden voldaan.

### **Gemeente Oldebroek**

De gemeente Oldebroek heeft geluidbeleid vastgesteld, zoals beschreven in de nota 'Geluidbeleid bij ruimtelijke ontwikkelingen' (februari 2012). Hierin is het gemeentelijke beleid met betrekking tot de vaststelling van hogere grenswaarden verwoord. Het beleid legt een relatie tussen geluid en gezondheid, waarbij is aangesloten op de GGD-systematiek van de gezondheidseffectscreening (GES). Uitgangspunt van het gemeentelijk beleid is dat hogere grenswaarden zoveel mogelijk moeten worden voorkomen. Als de maatregelen onvoldoende effect sorteren kan de gemeente een hogere grenswaarde vaststellen. Daarbij is een aantal uitgangspunten vastgesteld, zoals hieronder weergegeven:

- Geluidsluwe gevel – De woning heeft ten minste één gevel met een lager (luw) geluidsniveau. Het geluidsniveau op deze gevel is niet hoger dan de voorkeursgrenswaarde voor elk van te onderscheiden geluidsbronnen of, in sommige gebieden, de hogere waarde minus 10 dB;
- Woningindeling (bij Lden = 53 dB of hoger) – De woning bevat voldoende verblijfsruimte(n) aan de zijde van de geluidsluwe gevel. Dit geldt voor ten minste 30% van het aantal verblijfsruimten of 30% van het oppervlakte van het verblijfsgebied;
- Buitenruimte – Indien de woning beschikt over een buitenruimte, dan is deze bij voorkeur gelegen aan de geluidsluwe zijde. Het geluidsniveau mag in ieder geval niet meer dan 5 dB hoger zijn dan bij de geluidsluwe gevel. Deze eis geldt voor maximaal één buitenruimte per woning.

Naast deze uitgangspunten is een goede motivatie c.q. ruimtelijke onderbouwing noodzakelijk en moet ook de cumulatieve geluidbelasting worden meegewogen. Hogere grenswaarden worden niet vastgesteld als er sprake is van een onaanvaardbare geluidbelasting. De gemeente Oldebroek heeft in haar beleid vastgelegd dat er in elk geval sprake is van een onaanvaardbare geluidbelasting als de gecumuleerde geluidbelasting 3 dB hoger is dan de niet gecumuleerde gevelbelasting én deze gevelbelasting volgens de GES-score een onvoldoende woonklimaat oplevert. Hierbij wordt uitgegaan van de gevelbelasting zonder aftrek op grond van artikel 110g Wet geluidhinder.

Het geluidbeleid van de gemeente Oldebroek is opgesteld in het kader van de realisatie van nieuwbouwwoningen. Toetsing aan de daadwerkelijke criteria is in die zin niet mogelijk. Het is niet mogelijk om bij bestaande woningen een geluidsluwe zijde te realiseren of de indeling van de woningen dusdanig aan te passen dat 30% van de verblijfsruimten aan de geluidsluwe gevel wordt gesitueerd. Daarom heeft enkel een beoordeling plaatsgevonden ten aanzien van de gecumuleerde geluidbelasting en de GES score. Ten aanzien van de GES-score geldt dat een geluidbelasting tot en met 62 dB acceptabel is. Voor een geluidbelasting daarboven is een nadere onderbouwing nodig indien cumulatie ook leidt tot een toename van de geluidbelasting van 3 dB of meer ten opzichte van de bron afzonderlijk.

#### *Toetsing beleid hogere waarden voor reconstructie*

Ten behoeve van het plan is, door de gemeente Oldebroek, vaststelling van hogere waarden benodigd ten behoeve van de reconstructie van de Rondweg (aanpassing rotonde met Duurzaamheidstraat naar turborotonde). Het betreft hogere waarden voor de woningen aan:

- Rondweg 5a – 57 dB;
- Rondweg 16 – 57 dB;
- Rondweg 16b – 57 dB;
- Rondweg 18 – 57 dB;
- Rondweg 20 – 49 dB;
- Rondweg 24 – 50 dB.

Voor de reconstructie van de Duurzaamheidstraat (aanpassing rotonde met Rondweg naar turborotonde) zijn de volgende hogere waarden benodigd:

- Voskuilerdijk 38 – 53 dB;
- Voskuilerdijk 30 – 51 dB;
- Rondweg 24 – 52 dB.



Voor de onderbouwing is allereerst de geluidbelasting op de gevel waarvoor een hogere waarde vastgesteld dient te worden gecumuleerd met overige relevante bronnen. In de volgende tabel zijn deze waarden opgenomen. Het betreft berekende waarden exclusief aftrek ex artikel 110g Wgh.

**Tabel 4.10. Geluidbelastingen per bron en cumulatief (excl. aftrek ex artikel 110g Wgh) projectsituatie 2030**

Adres	Geluidbelasting nieuwe verbindingsweg	Geluidbelasting reconstructie kruispunt N308	Geluidbelasting reconstructie Rondweg	Geluidbelasting reconstructie Duurzaamheid- straat	Geluidbelasting als gevolg wegverkeer A28*	Gecumuleerde geluidbelasting alle wegen
Rondweg 5a	52 dB	27 dB	62 dB	47 dB	54 dB	63 dB
Rondweg 16	48 dB	26 dB	62 dB	43 dB	51 dB	62 dB
Rondweg 16b	52 dB	25 dB	62 dB	46 dB	53 dB	63 dB
Rondweg 18	55 dB	27 dB	62 dB	51 dB	52 dB	63 dB
Rondweg 20	46 dB	31 dB	54 dB	50 dB	56 dB	59 dB
Rondweg 24	58 dB	30 dB	55 dB	57 dB	56 dB	63 dB
Voskuilerdijk 30	52 dB	28 dB	45 dB	56 dB	58 dB	60 dB
Voskuilerdijk 38	56 dB	28 dB	50 dB	58 dB	52 dB	61 dB

\* Exclusief aftrek ex artikel 110g Wgh. Inclusief geluidbelasting als gevolg van het wegverkeer op de A28 met uitvoering in tweelaags ZOAB

Uit de tabel is op te maken dat voor de woningen aan de Rondweg 16, 20 en de Voskuilerdijk 30 en 38 sprake is van een gecumuleerde geluidbelasting van ten hoogste 62 dB. Hiervoor geldt zodoende dat de gecumuleerde geluidbelasting op basis van het gestelde in het gemeentelijk beleid ten aanzien van de GES-score acceptabel is. Voor de woningen aan de Rondweg 5a, 16b en 18 geldt een gecumuleerde geluidbelasting boven de 62 dB (allen 63 dB). Echter leidt cumulatie niet tot een toename van de geluidbelasting van meer dan 2 dB. Op basis daarvan geldt ook voor deze woningen geen belemmering voor het vaststellen van een hogere waarde.

Voor de woning aan de Rondweg 24 geldt op basis van de GES-score een onvoldoende akoestisch klimaat. Door cumulatie neemt de geluidbelasting ook toe met 3 dB of meer. Hierbij moet echter wel rekening gehouden worden met het feit dat in de cumulatieve waarde geen rekening is gehouden met het stiller worden van de motorvoertuigen in de toekomst (waarden zijn exclusief aftrek ex artikel 110g Wgh). Indien hier wel rekening mee wordt gehouden bedraagt de cumulatieve geluidbelasting 58 dB. Hiermee wordt dan wel voldaan aan de GES-score. Gezien het feit dat de ontwikkelingen gespreid kunnen worden over een periode van 10 jaar (geldigheid bestemmingsplan), lijkt het in deze ook logisch om rekening te houden met ontwikkelingen ten aanzien van de geluidemissie van voertuigen.



## 5. Conclusies

De gemeenten Hattem, Heerde en Oldebroek werken aan de ontwikkeling van een gezamenlijk bedrijventerrein: Bedrijvenpark H2O. Het Bedrijvenpark H2O ligt op het grondgebied van de gemeenten Oldebroek en Hattem. Onderdeel van het voornemen is tevens het verplaatsen van de bestaande aansluiting 17 Wezep. In dat kader vindt ook de realisatie van een nieuwe provinciale verbindingsweg, een gemeentelijke verbindingsweg en de reconstructie van een tweetal bestaande kruispunten plaats. Ten aanzien van deze ontwikkelingen heeft akoestisch onderzoek naar wegverkeerslawaaï plaatsgevonden. Hieruit blijkt dat op verschillende woningen sprake is van een overschrijding van de voorkeursgrenswaarde of zelfs van de maximale ontheffingswaarde uit de Wgh of dat sprake is van een reconstructiesituatie in de zin van de Wgh. Op basis van dit gegeven heeft maatregelonderzoek plaatsgevonden. Op basis van dat onderzoek is het volgende maatregelpakket opgesteld voor het onderliggend wegennet:

- het toepassen van geluidreducerend asfalt in de vorm van SMA-NL 8 G+ op de nieuwe provinciale ontsluitingsweg vanaf de rotonde met de N308 in noordoostelijke richting over een lengte van 220 meter;
- het toepassen van geluidreducerend asfalt in de vorm van SMA-NL 8 G+ op de Rondweg over een lengte van 300 meter vanaf de rotonde met de Duurzaamheidsstraat in zuidelijke richting;
- het toepassen van geluidreducerend asfalt in de vorm van SMA-NL 8 G+ op de Duurzaamheidsstraat over een lengte van 280 meter vanaf de rotonde met de Duurzaamheidsstraat in oostelijke richting;

Voor verschillende woningen blijft het vaststellen van een hogere waarde noodzakelijk. Ten behoeve van de afwegingen in het kader van de hogere waardenprocedure is ook de gecumuleerde geluidbelasting exclusief aftrek conform artikel 110 Wgh, van alle wegen (inclusief de A28) met de gekozen maatregelen bepaald. Deze geluidbelasting dient betrokken te worden bij de onderbouwing voor het verlenen van de hogere waarden. In de volgende tabel zijn de benodigde hogere waarden weergegeven.

**Tabel 5.1. Benodigde hogere waarden en cumulatieve geluidbelasting**

Adres	Maatgevende beoordelingshoogte	Hogere waarde nieuwe verbindingsweg  Inclusief SMA-NL 8 G+ over 220 meter  (vast te stellen door provincie Gelderland)	Hogere waarde reconstructie N308	Hogere waarde reconstructie Rondweg  Inclusief SMA-NL 8 G+ over 300 meter  (vast te stellen door gemeente Oldebroek)	Hogere waarden reconstructie Duurzaamheidsstraat  Inclusief SMA-NL 8 G+ over 280 meter  (vast te stellen door gemeente Oldebroek)	Geluidbelasting als gevolg wegverkeer A28*	Gecumuleerde geluidbelasting alle wegen*
Zuiderzeestraatweg 452	4,50 m	58 dB	-	-	-	68 dB	71 dB
Rondweg 5a	4,50 m	-	-	57 dB	-	54 dB	63 dB
Rondweg 16	4,50 m	-	-	57 dB	-	51 dB	62 dB
Rondweg 16b	4,50 m	-	-	57 dB	-	53 dB	63 dB
Rondweg 18	4,50 m	50 dB	-	57 dB	-	52 dB	63 dB
Rondweg 20	7,50 m	51 dB	-	49 dB	-	56 dB	59 dB
Rondweg 21b	7,50 m	49 dB	-	-	-	58 dB	63 dB
Rondweg 24	7,50 m	54 dB	-	50 dB	52 dB	56 dB	63 dB
Voskuilerdijk 19	7,50 m	49 dB	-	-	-	63 dB	63 dB
Voskuilerdijk 30	4,50 m	-	-	-	51 dB	56 dB	60 dB
Voskuilerdijk 38	7,50 m	51 dB	-	-	53 dB	52 dB	61 dB
Voskuilerdijk 42	7,50 m	54 dB	-	-	-	57 dB	60 dB

\* Exclusief aftrek ex artikel 110g Wgh. Inclusief geluidbelasting als gevolg van het wegverkeer op de A28 met uitvoering in tweelaags ZOAB

Voor de verschillende vast te stellen hogere waarden heeft toetsing plaatsgevonden aan het provinciaal en gemeentelijk geluidbeleid. Hieruit blijkt dat aan de voorwaarden uit beide beleidsstukken kan worden voldaan.

Verder is geconcludeerd dat op de Zuiderzeestraatweg tussen de Veluwelaan en de Hildijk, de Rondweg tussen de Duurzaamheidsstraat en Zuiderzeestraatweg en de Hanesteenseweg tussen de Zuiderzeestraatweg en Keizersweg voor een redelijk aantal woningen (56) sprake is van een relevante geluidtoename als gevolg van de toename van het verkeer aldaar. Toepassen van een geluidreducerend asfalt leidt hier tot een afname van het aantal woningen waar sprake is van deze relevante geluidtoename. Voor de woningen waar dan nog wel sprake is van een relevante toename (9 in totaal langs de Hanesteenseweg en Rondweg) kan voorgesteld worden onderzoek uit te voeren naar het eventueel toepassen van gevelmaatregelen om aan de wettelijke binnenwaarde zoals gesteld in de Wgh te kunnen voldoen. Kostenefficiënter zou kunnen zijn om voor alle 56 woningen waar sprake is van een relevante geluidtoename direct gevelmaatregelen toe te passen. Hierover zal een bestuurlijke keuze gemaakt moeten worden.



**Rho**

—  
ADVISEURS  
VOOR  
LEEFRUIMTE

**Bijlagen**

**Bijlage 1: invoergegevens wegen**



Invoer wegen huidige situatie

Model: Huidige situatie 2019 OWN (uitstraling) met nieuwe shapes BVA  
 Groep: (hoofdgroep)  
 Lijst van Wegen, voor rekenmethode Wegverkeerslawaaai - RMW-2012

Naam	V(LV(N))	V(LV(P4))	V(MV(D))	V(MV(A))	V(MV(N))	V(MV(P4))	V(ZV(D))	V(ZV(A))	V(ZV(N))	V(ZV(P4))	Totaal aantal	%Int(D)	%Int(A)	%Int(N)	%Int(P4)
	60	--	60	60	60	--	60	60	60	--	3893,12	6,83	3,14	0,68	--
	30	--	30	30	30	--	30	30	30	--	2012,38	6,78	3,32	0,66	--
	35	--	35	35	35	--	35	35	35	--	1011,37	6,83	3,14	0,68	--
	30	--	30	30	30	--	30	30	30	--	2023,44	6,78	3,32	0,66	--
	30	--	30	30	30	--	30	30	30	--	2032,49	6,78	3,32	0,66	--
	30	--	30	30	30	--	30	30	30	--	2190,82	6,78	3,32	0,66	--
	30	--	30	30	30	--	30	30	30	--	1995,58	6,78	3,32	0,66	--
	30	--	30	30	30	--	30	30	30	--	1995,58	6,78	3,32	0,66	--
	35	--	35	35	35	--	35	35	35	--	3255,10	6,83	3,14	0,68	--
	60	--	60	60	60	--	60	60	60	--	3893,12	6,83	3,14	0,68	--
	35	--	35	35	35	--	35	35	35	--	638,98	6,83	3,14	0,68	--
	50	--	50	50	50	--	50	50	50	--	2551,78	6,75	3,01	0,86	--
	35	--	35	35	35	--	35	35	35	--	3205,79	6,83	3,14	0,68	--
	50	--	50	50	50	--	50	50	50	--	3893,12	6,83	3,14	0,68	--
	35	--	35	35	35	--	35	35	35	--	3141,36	6,83	3,14	0,68	--
	50	--	50	50	50	--	50	50	50	--	4324,44	6,83	3,14	0,68	--
	50	--	50	50	50	--	50	50	50	--	4324,43	6,83	3,14	0,68	--
	50	--	50	50	50	--	50	50	50	--	4362,67	6,69	3,76	0,58	--
	35	--	35	35	35	--	35	35	35	--	2478,84	6,83	3,14	0,68	--
	30	--	30	30	30	--	30	30	30	--	3642,41	6,78	3,32	0,66	--
	50	--	50	50	50	--	50	50	50	--	4112,40	6,83	3,14	0,68	--
	80	--	80	80	80	--	80	80	80	--	5058,50	6,93	2,88	0,67	--
	80	--	80	80	80	--	80	80	80	--	5058,50	6,93	2,88	0,67	--
	35	--	35	35	35	--	35	35	35	--	2533,82	6,83	3,14	0,68	--
	35	--	35	35	35	--	35	35	35	--	2554,80	6,83	3,14	0,68	--
	30	--	30	30	30	--	30	30	30	--	3698,13	6,78	3,32	0,66	--
	50	--	50	50	50	--	50	50	50	--	4126,65	6,69	3,76	0,58	--
	50	--	50	50	50	--	50	50	50	--	3516,96	6,69	3,76	0,58	--
	50	--	50	50	50	--	50	50	50	--	3757,83	6,83	3,14	0,68	--
	50	--	50	50	50	--	50	50	50	--	4324,43	6,83	3,14	0,68	--
	50	--	50	50	50	--	50	50	50	--	3405,89	6,69	3,76	0,58	--
	50	--	50	50	50	--	50	50	50	--	12031,08	6,58	3,17	1,05	--
	50	--	50	50	50	--	50	50	50	--	3416,82	6,69	3,76	0,58	--
	50	--	50	50	50	--	50	50	50	--	3487,76	6,69	3,76	0,58	--
	50	--	50	50	50	--	50	50	50	--	2551,78	6,75	3,01	0,86	--



Invoer wegen huidige situatie

Bijlage 1.1

Model: Huidige situatie 2019 OWN (uitstraling) met nieuwe shapes BVA  
 Groep: (hoofdgroep)  
 Lijst van Wegen, voor rekenmethode Wegverkeerslawaaai - RMW-2012

Naam	LV(D)	LV(A)	LV(N)	LV(P4)	MV(D)	MV(A)	MV(N)	MV(P4)	ZV(D)	ZV(A)	ZV(N)	ZV(P4)	LE (D) 63	LE (D) 125	LE (D) 250
	237,48	114,59	22,88	--	24,78	7,19	3,25	--	3,62	0,46	0,35	--	80,08	88,82	95,10
	128,64	64,67	11,75	--	5,58	1,66	1,36	--	2,22	0,47	0,18	--	77,23	81,75	91,00
	61,69	29,77	5,94	--	6,44	1,87	0,84	--	0,94	0,12	0,09	--	75,34	80,92	90,05
	129,34	65,03	11,81	--	5,61	1,67	1,36	--	2,24	0,48	0,18	--	77,26	81,77	91,02
	129,92	65,32	11,86	--	5,64	1,68	1,37	--	2,25	0,48	0,18	--	77,28	81,79	91,04
	140,04	70,41	12,79	--	6,08	1,81	1,48	--	2,42	0,52	0,19	--	77,60	82,12	91,36
	127,56	64,13	11,65	--	5,53	1,65	1,35	--	2,21	0,47	0,18	--	77,20	81,71	90,96
	127,56	64,13	11,65	--	5,53	1,65	1,35	--	2,21	0,47	0,18	--	77,20	81,71	90,96
	198,56	95,81	19,13	--	20,72	6,01	2,72	--	3,02	0,39	0,29	--	80,42	85,99	95,12
	237,48	114,59	22,88	--	24,78	7,19	3,25	--	3,62	0,46	0,35	--	80,08	88,82	95,10
	38,98	18,81	3,75	--	4,07	1,18	0,53	--	0,59	0,08	0,06	--	73,35	78,92	88,05
	145,93	71,40	16,21	--	20,91	4,28	4,22	--	5,41	1,13	1,52	--	79,58	87,33	94,68
	195,55	94,36	18,84	--	20,41	5,92	2,67	--	2,98	0,38	0,29	--	80,35	85,93	95,06
	237,48	114,59	22,88	--	24,78	7,19	3,25	--	3,62	0,46	0,35	--	80,42	88,10	95,24
	191,62	92,46	18,46	--	20,00	5,80	2,62	--	2,92	0,37	0,28	--	80,27	85,84	94,97
	263,79	127,29	25,41	--	27,53	7,98	3,61	--	4,02	0,52	0,39	--	80,88	88,55	95,70
	263,78	127,29	25,41	--	27,53	7,98	3,61	--	4,02	0,52	0,39	--	80,88	88,55	95,70
	271,02	156,80	22,02	--	17,89	6,91	3,04	--	2,95	0,33	0,24	--	80,05	87,49	94,33
	151,21	72,96	14,57	--	15,78	4,58	2,07	--	2,30	0,30	0,22	--	79,24	84,81	93,94
	232,83	117,06	21,26	--	10,10	3,01	2,46	--	4,03	0,86	0,32	--	79,81	84,33	93,57
	250,85	121,05	24,16	--	26,18	7,59	3,43	--	3,82	0,49	0,37	--	80,66	88,33	95,48
	307,68	136,32	28,39	--	34,49	9,15	4,70	--	8,38	0,23	0,80	--	79,31	89,55	94,78
	307,68	136,32	28,39	--	34,49	9,15	4,70	--	8,38	0,23	0,80	--	79,31	89,55	94,78
	154,56	74,58	14,89	--	16,13	4,68	2,11	--	2,35	0,30	0,23	--	79,33	84,90	94,03
	155,84	75,20	15,01	--	16,26	4,72	2,13	--	2,37	0,30	0,23	--	79,37	84,94	94,07
	236,39	118,85	21,59	--	10,25	3,06	2,49	--	4,09	0,87	0,32	--	79,87	84,39	93,64
	256,36	148,32	20,83	--	16,92	6,53	2,87	--	2,79	0,31	0,23	--	79,80	87,25	94,09
	218,49	126,41	17,75	--	14,42	5,57	2,45	--	2,38	0,26	0,19	--	79,11	86,55	93,40
	229,22	110,61	22,08	--	23,92	6,94	3,14	--	3,49	0,45	0,33	--	80,27	87,94	95,09
	263,78	127,29	25,41	--	27,53	7,98	3,61	--	4,02	0,52	0,39	--	80,88	88,55	95,70
	211,59	122,41	17,19	--	13,97	5,39	2,37	--	2,30	0,26	0,19	--	78,97	86,41	93,26
	718,58	360,26	106,28	--	60,09	17,16	16,81	--	12,98	3,97	3,23	--	84,94	92,48	99,51
	212,26	122,81	17,25	--	14,01	5,41	2,38	--	2,31	0,26	0,19	--	78,98	86,43	93,27
	216,67	125,36	17,61	--	14,30	5,52	2,43	--	2,36	0,26	0,19	--	79,07	86,52	93,36
	145,93	71,40	16,21	--	20,91	4,28	4,22	--	5,41	1,13	1,52	--	79,58	87,33	94,68



Invoer wegen huidige situatie

Model: Huidige situatie 2019 OWN (uitstraling) met nieuwe shapes BVA  
 Groep: (hoofdgroep)  
 Lijst van Wegen, voor rekenmethode Wegverkeerslawaaai - RMW-2012

Naam	LE (D) 500	LE (D) 1k	LE (D) 2k	LE (D) 4k	LE (D) 8k	LE (A) 63	LE (A) 125	LE (A) 250	LE (A) 500	LE (A) 1k	LE (A) 2k	LE (A) 4k	LE (A) 8k	LE (N) 63
	99,95	106,09	102,64	95,87	86,14	75,64	84,22	90,20	95,72	102,49	98,97	92,17	81,97	70,50
	92,17	97,24	94,47	87,93	82,18	73,10	77,16	85,72	88,40	93,76	90,79	84,17	77,24	68,77
	90,63	95,86	93,14	86,57	80,66	70,71	75,93	84,60	86,41	92,04	89,10	82,46	75,51	65,94
	92,19	97,27	94,49	87,96	82,21	73,12	77,18	85,74	88,43	93,78	90,82	84,20	77,26	68,80
	92,21	97,29	94,51	87,98	82,23	73,14	77,20	85,76	88,45	93,80	90,83	84,22	77,28	68,82
	92,54	97,61	94,84	88,30	82,55	73,46	77,53	86,09	88,77	94,13	91,16	84,54	77,60	69,14
	92,13	97,21	94,43	87,90	82,15	73,06	77,12	85,68	88,37	93,72	90,75	84,14	77,20	68,74
	92,13	97,21	94,43	87,90	82,15	73,06	77,12	85,68	88,37	93,72	90,75	84,14	77,20	68,74
	95,70	100,94	98,22	91,64	85,73	75,78	81,01	89,67	91,48	97,11	94,18	87,53	80,59	71,02
	99,95	106,09	102,64	95,87	86,14	75,64	84,22	90,20	95,72	102,49	98,97	92,17	81,97	70,50
	88,63	93,87	91,15	84,57	78,66	68,71	73,94	82,60	84,41	90,04	87,11	80,46	73,52	63,95
	97,81	103,06	99,90	93,23	85,10	74,32	81,70	88,52	92,99	99,05	95,70	88,96	79,79	72,36
	95,64	100,87	98,15	91,58	85,67	75,72	80,94	89,61	91,42	97,05	94,11	87,47	80,52	70,95
	98,78	104,59	101,35	94,64	85,99	75,92	83,36	90,11	94,55	100,92	97,57	90,82	81,48	70,90
	95,55	100,78	98,06	91,49	85,58	75,63	80,85	89,52	91,33	96,96	94,03	87,38	80,43	70,87
	99,23	105,05	101,81	95,10	86,45	76,38	83,82	90,57	95,00	101,38	98,03	91,28	81,93	71,36
	99,23	105,05	101,81	95,10	86,45	76,38	83,82	90,57	95,00	101,38	98,03	91,28	81,93	71,36
	98,65	104,80	101,47	94,73	85,56	76,68	83,94	90,39	95,50	102,09	98,69	91,92	82,20	70,54
	94,52	99,75	97,04	90,46	84,55	74,60	79,83	88,49	90,30	95,93	93,00	86,35	79,40	69,84
	94,74	99,82	97,05	90,51	84,76	75,67	79,73	88,29	90,98	96,34	93,37	86,75	79,81	71,35
	99,01	104,83	101,59	94,88	86,23	76,16	83,60	90,35	94,78	101,16	97,81	91,06	81,71	71,14
	101,43	107,79	104,03	97,19	86,30	73,98	84,44	89,58	96,29	103,74	99,99	93,13	82,01	69,59
	101,43	107,79	104,03	97,19	86,30	73,98	84,44	89,58	96,29	103,74	99,99	93,13	82,01	69,59
	94,62	99,85	97,13	90,56	84,65	74,70	79,92	88,59	90,39	96,03	93,09	86,45	79,50	69,93
	94,65	99,89	97,17	90,59	84,68	74,73	79,96	88,62	90,43	96,06	93,13	86,48	79,53	69,97
	94,81	99,89	97,11	90,57	84,83	75,74	79,80	88,36	91,05	96,40	93,43	86,82	79,88	71,42
	98,41	104,56	101,23	94,49	85,32	76,44	83,70	90,15	95,25	101,85	98,45	91,68	81,96	70,30
	97,72	103,87	100,53	93,80	84,62	75,75	83,01	89,46	94,56	101,15	97,75	90,98	81,27	69,61
	98,62	104,44	101,20	94,49	85,84	75,77	83,21	89,96	94,39	100,77	97,42	90,67	81,32	70,75
	99,23	105,05	101,81	95,10	86,45	76,38	83,82	90,57	95,00	101,38	98,03	91,28	81,93	71,36
	97,58	103,73	100,39	93,66	84,48	75,61	82,87	89,32	94,42	101,02	97,61	90,84	81,13	69,47
	103,43	109,29	106,01	99,29	90,45	80,84	88,12	94,75	99,62	105,90	102,51	95,76	86,31	78,23
	97,59	103,74	100,41	93,67	84,50	75,62	82,88	89,33	94,43	101,03	97,63	90,86	81,14	69,48
	97,68	103,83	100,50	93,76	84,59	75,71	82,97	89,42	94,52	101,12	97,72	90,95	81,23	69,57
	97,81	103,06	99,90	93,23	85,10	74,32	81,70	88,52	92,99	99,05	95,70	88,96	79,79	72,36

Invoer wegen huidige situatie

Model: Huidige situatie 2019 OWN (uitstraling) met nieuwe shapes BVA  
 Groep: (hoofdgroep)  
 Lijst van Wegen, voor rekenmethode Wegverkeerslawaaai - RMW-2012

Naam	LE (N) 125	LE (N) 250	LE (N) 500	LE (N) 1k	LE (N) 2k	LE (N) 4k	LE (N) 8k	LE (P4) 63	LE (P4) 125	LE (P4) 250	LE (P4) 500	LE (P4) 1k	LE (P4) 2k
	79,43	85,82	90,25	96,17	92,76	86,02	76,52	--	--	--	--	--	--
	73,45	83,58	82,55	87,55	85,15	78,64	74,25	--	--	--	--	--	--
	71,61	80,96	80,88	86,03	83,44	76,88	71,41	--	--	--	--	--	--
	73,47	83,60	82,58	87,57	85,17	78,67	74,27	--	--	--	--	--	--
	73,49	83,62	82,60	87,59	85,19	78,69	74,29	--	--	--	--	--	--
	73,82	83,95	82,92	87,92	85,52	79,01	74,61	--	--	--	--	--	--
	73,41	83,54	82,52	87,51	85,11	78,61	74,21	--	--	--	--	--	--
	73,41	83,54	82,52	87,51	85,11	78,61	74,21	--	--	--	--	--	--
	76,69	86,04	85,96	91,10	88,51	81,96	76,49	--	--	--	--	--	--
	79,43	85,82	90,25	96,17	92,76	86,02	76,52	--	--	--	--	--	--
	69,62	78,97	78,89	84,03	81,44	74,89	69,42	--	--	--	--	--	--
	80,22	87,81	90,41	94,83	91,81	85,21	77,84	--	--	--	--	--	--
	76,62	85,97	85,89	91,04	88,45	81,89	76,42	--	--	--	--	--	--
	78,74	86,06	89,06	94,69	91,53	84,84	76,52	--	--	--	--	--	--
	76,53	85,89	85,81	90,95	88,36	81,81	76,34	--	--	--	--	--	--
	79,20	86,51	89,52	95,15	91,99	85,30	76,98	--	--	--	--	--	--
	79,20	86,51	89,52	95,15	91,99	85,30	76,98	--	--	--	--	--	--
	78,39	85,68	88,70	94,44	91,27	84,57	76,18	--	--	--	--	--	--
	75,50	84,86	84,78	89,92	87,33	80,78	75,31	--	--	--	--	--	--
	76,03	86,16	85,13	90,12	87,72	81,22	76,82	--	--	--	--	--	--
	78,98	86,29	89,30	94,93	91,77	85,08	76,76	--	--	--	--	--	--
	80,12	85,35	91,72	97,71	93,99	87,16	76,41	--	--	--	--	--	--
	80,12	85,35	91,72	97,71	93,99	87,16	76,41	--	--	--	--	--	--
	75,60	84,95	84,87	90,01	87,43	80,87	75,40	--	--	--	--	--	--
	75,64	84,99	84,91	90,05	87,46	80,91	75,44	--	--	--	--	--	--
	76,09	86,22	85,20	90,19	87,79	81,29	76,89	--	--	--	--	--	--
	78,14	85,44	88,46	94,19	91,03	84,33	75,94	--	--	--	--	--	--
	77,45	84,74	87,76	93,50	90,33	83,64	75,25	--	--	--	--	--	--
	78,59	85,90	88,91	94,54	91,38	84,69	76,37	--	--	--	--	--	--
	79,20	86,51	89,52	95,15	91,99	85,30	76,98	--	--	--	--	--	--
	77,31	84,61	87,63	93,36	90,19	83,50	75,11	--	--	--	--	--	--
	86,06	93,45	96,38	101,69	98,55	91,89	83,80	--	--	--	--	--	--
	77,32	84,62	87,64	93,37	90,21	83,51	75,12	--	--	--	--	--	--
	77,41	84,71	87,73	93,46	90,30	83,60	75,21	--	--	--	--	--	--
	80,22	87,81	90,41	94,83	91,81	85,21	77,84	--	--	--	--	--	--



# Invoer wegen huidige situatie

Bijlage 1.1

Model: Huidige situatie 2019 OWN (uitstraling) met nieuwe shapes BVA  
 Groep: (hoofdgroep)  
 Lijst van Wegen, voor rekenmethode Wegverkeerslawaaai - RMW-2012

Naam	Omschr.	ISO_H	ISO M.	Hdef.	Type	Cpl	Cpl_W	Helling	Wegdek	V(MR(D))	V(MR(A))	V(MR(N))	V(MR(P4))	V(LV(D))	V(LV(A))
Duurzaam1	Duurzaamheidsstraat	0,00	--	Relatief	Verdeling	False	1,5	0	WO	35	35	35	50	35	35
Duurzaam2	Duurzaamheidsstraat	0,00	--	Relatief	Verdeling	False	1,5	0	WO	35	35	35	50	35	35
Duurzaam3	Duurzaamheidsstraat	0,00	--	Relatief	Verdeling	False	1,5	0	WO	35	35	35	50	35	35
Duurzaam4	Duurzaamheidsstraat	0,00	1,70	Relatief	Verdeling	False	1,5	0	WO	50	50	50	50	50	50
Duurzaam4	Duurzaamheidsstraat	0,00	--	Relatief	Verdeling	False	1,5	0	WO	50	50	50	50	50	50
Duurzaam4	Duurzaamheidsstraat	0,00	--	Relatief	Verdeling	False	1,5	0	WO	50	50	50	50	50	50
Duurzaam5	Duurzaamheidsstraat	0,00	--	Relatief	Verdeling	False	1,5	0	WO	50	50	50	50	50	50
Duurzaam6	Duurzaamheidsstraat	0,00	1,70	Relatief	Verdeling	False	1,5	0	WO	50	50	50	50	50	50
Duurzaam7	Duurzaamheidsstraat	0,00	1,70	Relatief	Verdeling	False	1,5	0	WO	50	50	50	50	50	50
Duurzaam8	Duurzaamheidsstraat	0,00	--	Relatief	Verdeling	False	1,5	0	WO	50	50	50	50	50	50
Duurzaam9	Duurzaamheidsstraat	0,00	--	Relatief	Verdeling	False	1,5	0	WO	50	50	50	50	50	50
Hanest1	Hanesteenseweg	0,00	--	Relatief	Verdeling	False	1,5	0	WO	30	30	30	60	30	30
Hanest2	Hanesteenseweg	0,00	--	Relatief	Verdeling	False	1,5	0	WO	60	60	60	60	60	60
Hanest3	Hanesteenseweg	0,00	--	Relatief	Verdeling	False	1,5	0	WO	60	60	60	60	60	60
Hanest4	Hanesteenseweg	0,00	--	Relatief	Verdeling	False	1,5	0	WO	60	60	60	60	60	60
Hanest5	Hanesteenseweg	0,00	--	Relatief	Verdeling	False	1,5	0	WO	60	60	60	60	60	60
Hanest6	Hanesteenseweg	0,00	--	Relatief	Verdeling	False	1,5	0	WO	60	60	60	60	60	60
Hanest7	Hanesteenseweg	0,00	--	Relatief	Verdeling	False	1,5	0	WO	60	60	60	60	60	60
Hanest8	Hanesteenseweg	0,00	--	Relatief	Verdeling	False	1,5	0	WO	60	60	60	60	60	60
Hanest9	Hanesteenseweg	0,00	--	Relatief	Verdeling	False	1,5	0	WO	60	60	60	60	60	60
N308-1	N308	0,00	--	Relatief	Verdeling	False	1,5	0	WO	80	80	80	80	80	80
N308-1	N308	0,00	--	Relatief	Verdeling	False	1,5	0	WO	80	80	80	80	80	80
N308-1	N308	0,00	--	Relatief	Verdeling	False	1,5	0	WO	80	80	80	80	80	80
N308-1	N308	0,00	--	Relatief	Verdeling	False	1,5	0	WO	80	80	80	80	80	80
N308-2	N308	0,00	--	Relatief	Verdeling	False	1,5	0	WO	80	80	80	80	80	80
N308-2	N308	0,00	--	Relatief	Verdeling	False	1,5	0	WO	80	80	80	80	80	80
N308-3	N308	0,00	--	Relatief	Verdeling	False	1,5	0	WO	50	50	50	80	50	50
N308-3	N308	0,00	--	Relatief	Verdeling	False	1,5	0	WO	80	80	80	80	80	80
N308-3	N308	0,00	--	Relatief	Verdeling	False	1,5	0	WO	80	80	80	80	80	80
N308-3	N308	0,00	--	Relatief	Verdeling	False	1,5	0	WO	50	50	50	80	50	50
N308-4	N308	0,00	--	Relatief	Verdeling	False	1,5	0	WO	35	35	35	50	35	35
N308-5	N308	0,00	--	Relatief	Verdeling	False	1,5	0	WO	35	35	35	50	35	35
N308-6	N308	0,00	--	Relatief	Verdeling	False	1,5	0	WO	35	35	35	50	35	35
Rw1	Rondweg	0,00	--	Relatief	Verdeling	False	1,5	0	WO	50	50	50	50	50	50
Rw1	Rondweg	0,00	--	Relatief	Verdeling	False	1,5	0	WO	50	50	50	50	50	50

Invoer wegen huidige situatie

Bijlage 1.1

Model: Huidige situatie 2019 OWN (uitstraling) met nieuwe shapes BVA  
 Groep: (hoofdgroep)  
 Lijst van Wegen, voor rekenmethode Wegverkeerslawaaai - RMW-2012

Naam	V(LV(N))	V(LV(P4))	V(MV(D))	V(MV(A))	V(MV(N))	V(MV(P4))	V(ZV(D))	V(ZV(A))	V(ZV(N))	V(ZV(P4))	Totaal	aantal	%Int(D)	%Int(A)	%Int(N)	%Int(P4)
Duurzaam1	35	--	35	35	35	--	35	35	35	--	639,25	7,20	2,07	0,67	--	
Duurzaam2	35	--	35	35	35	--	35	35	35	--	678,01	7,20	2,07	0,67	--	
Duurzaam3	35	--	35	35	35	--	35	35	35	--	697,70	7,20	2,07	0,67	--	
Duurzaam4	50	--	50	50	50	--	50	50	50	--	1803,22	7,20	2,07	0,67	--	
Duurzaam4	50	--	50	50	50	--	50	50	50	--	901,61	7,20	2,07	0,67	--	
Duurzaam4	50	--	50	50	50	--	50	50	50	--	901,61	7,20	2,07	0,67	--	
Duurzaam5	50	--	50	50	50	--	50	50	50	--	1807,17	7,20	2,07	0,67	--	
Duurzaam6	50	--	50	50	50	--	50	50	50	--	1807,17	7,20	2,07	0,67	--	
Duurzaam7	50	--	50	50	50	--	50	50	50	--	2989,27	7,20	2,07	0,67	--	
Duurzaam8	50	--	50	50	50	--	50	50	50	--	2989,27	7,20	2,07	0,67	--	
Duurzaam9	50	--	50	50	50	--	50	50	50	--	2989,27	7,20	2,07	0,67	--	
Hanest1	30	--	30	30	30	--	30	30	30	--	1165,87	7,03	2,70	0,61	--	
Hanest2	60	--	60	60	60	--	60	60	60	--	1044,35	7,03	2,70	0,61	--	
Hanest3	60	--	60	60	60	--	60	60	60	--	964,05	7,03	2,70	0,61	--	
Hanest4	60	--	60	60	60	--	60	60	60	--	961,94	7,03	2,70	0,61	--	
Hanest5	60	--	60	60	60	--	60	60	60	--	652,36	7,03	2,70	0,61	--	
Hanest6	60	--	60	60	60	--	60	60	60	--	640,78	7,03	2,70	0,61	--	
Hanest7	60	--	60	60	60	--	60	60	60	--	640,78	7,03	2,70	0,61	--	
Hanest8	60	--	60	60	60	--	60	60	60	--	640,77	7,03	2,70	0,61	--	
Hanest9	60	--	60	60	60	--	60	60	60	--	640,77	7,03	2,70	0,61	--	
N308-1	80	--	80	80	80	--	80	80	80	--	5708,41	6,60	2,97	1,11	--	
N308-1	80	--	80	80	80	--	80	80	80	--	5708,41	6,60	2,97	1,11	--	
N308-1	80	--	80	80	80	--	80	80	80	--	5708,41	6,60	2,97	1,11	--	
N308-1	80	--	80	80	80	--	80	80	80	--	5708,41	6,60	2,97	1,11	--	
N308-2	80	--	80	80	80	--	80	80	80	--	6764,63	6,60	2,98	1,11	--	
N308-2	80	--	80	80	80	--	80	80	80	--	6764,63	6,60	2,98	1,11	--	
N308-3	50	--	50	50	50	--	50	50	50	--	7404,43	6,60	2,97	1,12	--	
N308-3	80	--	80	80	80	--	80	80	80	--	7404,43	6,60	2,97	1,12	--	
N308-3	80	--	80	80	80	--	80	80	80	--	7404,43	6,60	2,97	1,12	--	
N308-3	50	--	50	50	50	--	50	50	50	--	7404,43	6,60	2,97	1,12	--	
N308-4	35	--	35	35	35	--	35	35	35	--	7746,75	6,60	2,97	1,12	--	
N308-5	35	--	35	35	35	--	35	35	35	--	7775,31	6,60	2,97	1,12	--	
N308-6	35	--	35	35	35	--	35	35	35	--	7820,32	6,60	2,97	1,12	--	
Rw1	50	--	50	50	50	--	50	50	50	--	2551,78	6,75	3,01	0,86	--	
Rw1	50	--	50	50	50	--	50	50	50	--	2551,78	6,75	3,01	0,86	--	

Invoer wegen huidige situatie

Bijlage 1.1

Model: Huidige situatie 2019 OWN (uitstraling) met nieuwe shapes BVA  
 Groep: (hoofdgroep)  
 Lijst van Wegen, voor rekenmethode Wegverkeerslawaai - RMW-2012

Naam	%MR(D)	%MR(A)	%MR(N)	%MR(P4)	%LV(D)	%LV(A)	%LV(N)	%LV(P4)	%MV(D)	%MV(A)	%MV(N)	%MV(P4)	%ZV(D)	%ZV(A)	%ZV(N)	%ZV(P4)	MR(D)	MR(A)	MR(N)	MR(P4)
Duurzaam1	--	--	--	--	73,60	90,21	66,72	--	19,82	8,81	22,69	--	6,58	0,98	10,59	--	--	--	--	--
Duurzaam2	--	--	--	--	73,60	90,21	66,72	--	19,82	8,81	22,69	--	6,58	0,98	10,59	--	--	--	--	--
Duurzaam3	--	--	--	--	73,60	90,21	66,72	--	19,82	8,81	22,69	--	6,58	0,98	10,59	--	--	--	--	--
Duurzaam4	--	--	--	--	73,60	90,21	66,72	--	19,82	8,81	22,69	--	6,58	0,98	10,59	--	--	--	--	--
Duurzaam4	--	--	--	--	73,60	90,21	66,72	--	19,82	8,81	22,69	--	6,58	0,98	10,59	--	--	--	--	--
Duurzaam4	--	--	--	--	73,60	90,21	66,72	--	19,82	8,81	22,69	--	6,58	0,98	10,59	--	--	--	--	--
Duurzaam5	--	--	--	--	73,60	90,21	66,72	--	19,82	8,81	22,69	--	6,58	0,98	10,59	--	--	--	--	--
Duurzaam6	--	--	--	--	73,60	90,21	66,72	--	19,82	8,81	22,69	--	6,58	0,98	10,59	--	--	--	--	--
Duurzaam7	--	--	--	--	73,60	90,21	66,72	--	19,82	8,81	22,69	--	6,58	0,98	10,59	--	--	--	--	--
Duurzaam8	--	--	--	--	73,60	90,21	66,72	--	19,82	8,81	22,69	--	6,58	0,98	10,59	--	--	--	--	--
Duurzaam9	--	--	--	--	73,60	90,21	66,72	--	19,82	8,81	22,69	--	6,58	0,98	10,59	--	--	--	--	--
Hanest1	--	--	--	--	95,25	97,96	94,55	--	3,65	2,04	5,45	--	1,10	--	--	--	--	--	--	--
Hanest2	--	--	--	--	95,25	97,96	94,55	--	3,65	2,04	5,45	--	1,10	--	--	--	--	--	--	--
Hanest3	--	--	--	--	95,25	97,96	94,55	--	3,65	2,04	5,45	--	1,10	--	--	--	--	--	--	--
Hanest4	--	--	--	--	95,25	97,96	94,55	--	3,65	2,04	5,45	--	1,10	--	--	--	--	--	--	--
Hanest5	--	--	--	--	95,25	97,96	94,55	--	3,65	2,04	5,45	--	1,10	--	--	--	--	--	--	--
Hanest6	--	--	--	--	95,25	97,96	94,55	--	3,65	2,04	5,45	--	1,10	--	--	--	--	--	--	--
Hanest7	--	--	--	--	95,25	97,96	94,55	--	3,65	2,04	5,45	--	1,10	--	--	--	--	--	--	--
Hanest8	--	--	--	--	95,25	97,96	94,55	--	3,65	2,04	5,45	--	1,10	--	--	--	--	--	--	--
Hanest9	--	--	--	--	95,25	97,96	94,55	--	3,65	2,04	5,45	--	1,10	--	--	--	--	--	--	--
N308-1	--	--	--	--	89,07	92,51	77,34	--	9,36	6,54	19,25	--	1,57	0,95	3,41	--	--	--	--	--
N308-1	--	--	--	--	89,07	92,51	77,34	--	9,36	6,54	19,25	--	1,57	0,95	3,41	--	--	--	--	--
N308-1	--	--	--	--	89,07	92,51	77,34	--	9,36	6,54	19,25	--	1,57	0,95	3,41	--	--	--	--	--
N308-1	--	--	--	--	89,07	92,51	77,34	--	9,36	6,54	19,25	--	1,57	0,95	3,41	--	--	--	--	--
N308-2	--	--	--	--	89,38	92,73	77,90	--	9,10	6,35	18,78	--	1,53	0,92	3,32	--	--	--	--	--
N308-2	--	--	--	--	89,38	92,73	77,90	--	9,10	6,35	18,78	--	1,53	0,92	3,32	--	--	--	--	--
N308-3	--	--	--	--	88,84	92,35	76,94	--	9,56	6,68	19,59	--	1,60	0,97	3,47	--	--	--	--	--
N308-3	--	--	--	--	88,84	92,35	76,94	--	9,56	6,68	19,59	--	1,60	0,97	3,47	--	--	--	--	--
N308-3	--	--	--	--	88,84	92,35	76,94	--	9,56	6,68	19,59	--	1,60	0,97	3,47	--	--	--	--	--
N308-3	--	--	--	--	88,84	92,35	76,94	--	9,56	6,68	19,59	--	1,60	0,97	3,47	--	--	--	--	--
N308-4	--	--	--	--	88,84	92,35	76,94	--	9,56	6,68	19,59	--	1,60	0,97	3,47	--	--	--	--	--
N308-5	--	--	--	--	88,84	92,35	76,94	--	9,56	6,68	19,59	--	1,60	0,97	3,47	--	--	--	--	--
N308-6	--	--	--	--	88,84	92,35	76,94	--	9,56	6,68	19,59	--	1,60	0,97	3,47	--	--	--	--	--
Rw1	--	--	--	--	84,72	92,96	73,85	--	12,14	5,57	19,23	--	3,14	1,47	6,92	--	--	--	--	--
Rw1	--	--	--	--	84,72	92,96	73,85	--	12,14	5,57	19,23	--	3,14	1,47	6,92	--	--	--	--	--

Invoer wegen huidige situatie

Bijlage 1.1

Model: Huidige situatie 2019 OWN (uitstraling) met nieuwe shapes BVA  
 Groep: (hoofdgroep)  
 Lijst van Wegen, voor rekenmethode Wegverkeerslawaaai - RMW-2012

Naam	LV(D)	LV(A)	LV(N)	LV(P4)	MV(D)	MV(A)	MV(N)	MV(P4)	ZV(D)	ZV(A)	ZV(N)	ZV(P4)	LE (D) 63	LE (D) 125	LE (D) 250
Duurzaam1	33,88	11,94	2,86	--	9,12	1,17	0,97	--	3,03	0,13	0,45	--	76,43	82,50	92,03
Duurzaam2	35,93	12,66	3,03	--	9,68	1,24	1,03	--	3,21	0,14	0,48	--	76,69	82,76	92,29
Duurzaam3	36,97	13,03	3,12	--	9,96	1,27	1,06	--	3,31	0,14	0,50	--	76,81	82,88	92,41
Duurzaam4	95,56	33,67	8,06	--	25,73	3,29	2,74	--	8,54	0,37	1,28	--	80,07	87,96	95,56
Duurzaam4	47,78	16,84	4,03	--	12,87	1,64	1,37	--	4,27	0,18	0,64	--	77,06	84,95	92,55
Duurzaam4	47,78	16,84	4,03	--	12,87	1,64	1,37	--	4,27	0,18	0,64	--	77,06	84,95	92,55
Duurzaam5	95,77	33,75	8,08	--	25,79	3,30	2,75	--	8,56	0,37	1,28	--	80,08	87,97	95,57
Duurzaam6	95,77	33,75	8,08	--	25,79	3,30	2,75	--	8,56	0,37	1,28	--	80,08	87,97	95,57
Duurzaam7	158,41	55,82	13,36	--	42,66	5,45	4,54	--	14,16	0,61	2,12	--	82,26	90,16	97,75
Duurzaam8	158,41	55,82	13,36	--	42,66	5,45	4,54	--	14,16	0,61	2,12	--	82,26	90,16	97,75
Duurzaam9	158,41	55,82	13,36	--	42,66	5,45	4,54	--	14,16	0,61	2,12	--	82,26	90,16	97,75
Hanest1	78,07	30,84	6,72	--	2,99	0,64	0,39	--	0,90	--	--	--	74,64	78,97	88,05
Hanest2	69,93	27,62	6,02	--	2,68	0,58	0,35	--	0,81	--	--	--	73,33	81,55	87,39
Hanest3	64,55	25,50	5,56	--	2,47	0,53	0,32	--	0,75	--	--	--	72,98	81,20	87,04
Hanest4	64,41	25,44	5,55	--	2,47	0,53	0,32	--	0,74	--	--	--	72,97	81,19	87,03
Hanest5	43,68	17,25	3,76	--	1,67	0,36	0,22	--	0,50	--	--	--	71,29	79,51	85,34
Hanest6	42,91	16,95	3,70	--	1,64	0,35	0,21	--	0,50	--	--	--	71,21	79,43	85,27
Hanest7	42,91	16,95	3,70	--	1,64	0,35	0,21	--	0,50	--	--	--	71,21	79,43	85,27
Hanest8	42,91	16,95	3,70	--	1,64	0,35	0,21	--	0,50	--	--	--	71,21	79,43	85,27
Hanest9	42,91	16,95	3,70	--	1,64	0,35	0,21	--	0,50	--	--	--	71,21	79,43	85,27
N308-1	335,58	156,84	49,01	--	35,26	11,09	12,20	--	5,92	1,61	2,16	--	79,23	89,61	94,81
N308-1	335,58	156,84	49,01	--	35,26	11,09	12,20	--	5,92	1,61	2,16	--	79,23	89,61	94,81
N308-1	335,58	156,84	49,01	--	35,26	11,09	12,20	--	5,92	1,61	2,16	--	79,23	89,61	94,81
N308-1	335,58	156,84	49,01	--	35,26	11,09	12,20	--	5,92	1,61	2,16	--	79,23	89,61	94,81
N308-2	399,05	186,93	58,49	--	40,63	12,80	14,10	--	6,83	1,85	2,49	--	79,91	90,28	95,48
N308-2	399,05	186,93	58,49	--	40,63	12,80	14,10	--	6,83	1,85	2,49	--	79,91	90,28	95,48
N308-3	434,15	203,09	63,81	--	46,72	14,69	16,25	--	7,82	2,13	2,88	--	83,20	90,87	98,05
N308-3	434,15	203,09	63,81	--	46,72	14,69	16,25	--	7,82	2,13	2,88	--	80,39	90,78	95,99
N308-3	434,15	203,09	63,81	--	46,72	14,69	16,25	--	7,82	2,13	2,88	--	80,39	90,78	95,99
N308-3	434,15	203,09	63,81	--	46,72	14,69	16,25	--	7,82	2,13	2,88	--	83,20	90,87	98,05
N308-4	454,23	212,48	66,76	--	48,88	15,37	17,00	--	8,18	2,23	3,01	--	84,17	89,77	98,92
N308-5	455,90	213,26	67,00	--	49,06	15,43	17,06	--	8,21	2,24	3,02	--	84,18	89,79	98,94
N308-6	458,54	214,50	67,39	--	49,34	15,52	17,16	--	8,26	2,25	3,04	--	84,21	89,81	98,96
Rw1	145,93	71,40	16,21	--	20,91	4,28	4,22	--	5,41	1,13	1,52	--	79,58	87,33	94,68
Rw1	145,93	71,40	16,21	--	20,91	4,28	4,22	--	5,41	1,13	1,52	--	79,58	87,33	94,68

Invoer wegen huidige situatie

Model: Huidige situatie 2019 OWN (uitstraling) met nieuwe shapes BVA  
 Groep: (hoofdgroep)  
 Lijst van Wegen, voor rekenmethode Wegverkeerslawaaai - RMW-2012

Naam	LE (D) 500	LE (D) 1k	LE (D) 2k	LE (D) 4k	LE (D) 8k	LE (A) 63	LE (A) 125	LE (A) 250	LE (A) 500	LE (A) 1k	LE (A) 2k	LE (A) 4k	LE (A) 8k	LE (N) 63
Duurzaam1	91,31	95,57	93,28	86,88	82,42	67,93	73,43	82,51	83,23	88,57	85,82	79,23	73,15	67,01
Duurzaam2	91,57	95,82	93,53	87,13	82,68	68,18	73,69	82,77	83,49	88,83	86,07	79,48	73,40	67,26
Duurzaam3	91,69	95,95	93,66	87,26	82,80	68,31	73,81	82,89	83,61	88,95	86,20	79,61	73,53	67,39
Duurzaam4	98,09	102,53	99,52	92,92	85,57	71,66	79,31	86,41	90,04	95,99	92,73	86,02	77,24	70,70
Duurzaam4	95,08	99,52	96,51	89,91	82,56	68,65	76,30	83,40	87,03	92,98	89,72	83,01	74,23	67,69
Duurzaam4	95,08	99,52	96,51	89,91	82,56	68,65	76,30	83,40	87,03	92,98	89,72	83,01	74,23	67,69
Duurzaam5	98,10	102,54	99,53	92,93	85,58	71,67	79,32	86,42	90,05	96,00	92,74	86,03	77,25	70,71
Duurzaam6	98,10	102,54	99,53	92,93	85,58	71,67	79,32	86,42	90,05	96,00	92,74	86,03	77,25	70,71
Duurzaam7	100,29	104,73	101,72	95,12	87,77	73,85	81,51	88,60	92,23	98,18	94,93	88,21	79,43	72,90
Duurzaam8	100,29	104,73	101,72	95,12	87,77	73,85	81,51	88,60	92,23	98,18	94,93	88,21	79,43	72,90
Duurzaam9	100,29	104,73	101,72	95,12	87,77	73,85	81,51	88,60	92,23	98,18	94,93	88,21	79,43	72,90
Hanest1	89,64	94,86	92,01	85,44	79,29	69,23	72,84	80,84	84,66	90,25	87,18	80,49	72,59	64,23
Hanest2	93,52	100,28	96,71	89,90	79,54	68,16	76,26	81,66	88,55	95,93	92,33	85,50	74,73	62,52
Hanest3	93,17	99,94	96,36	89,55	79,19	67,81	75,91	81,31	88,20	95,59	91,98	85,15	74,38	62,18
Hanest4	93,16	99,93	96,35	89,55	79,18	67,80	75,90	81,31	88,19	95,58	91,98	85,14	74,37	62,17
Hanest5	91,48	98,24	94,67	87,86	77,49	66,11	74,22	79,62	86,51	93,89	90,29	83,46	72,69	60,48
Hanest6	91,40	98,16	94,59	87,78	77,42	66,03	74,14	79,54	86,43	93,81	90,21	83,38	72,61	60,40
Hanest7	91,40	98,16	94,59	87,78	77,42	66,03	74,14	79,54	86,43	93,81	90,21	83,38	72,61	60,40
Hanest8	91,40	98,16	94,59	87,78	77,42	66,03	74,14	79,54	86,43	93,81	90,21	83,38	72,61	60,40
Hanest9	91,40	98,16	94,59	87,78	77,42	66,03	74,14	79,54	86,43	93,81	90,21	83,38	72,61	60,40
N308-1	101,41	108,03	104,28	97,44	86,50	75,09	85,37	90,54	97,33	104,46	100,70	93,84	82,77	73,15
N308-1	101,41	108,03	104,28	97,44	86,50	75,09	85,37	90,54	97,33	104,46	100,70	93,84	82,77	73,15
N308-1	101,41	108,03	104,28	97,44	86,50	75,09	85,37	90,54	97,33	104,46	100,70	93,84	82,77	73,15
N308-1	101,41	108,03	104,28	97,44	86,50	75,09	85,37	90,54	97,33	104,46	100,70	93,84	82,77	73,15
N308-2	102,10	108,76	105,01	98,16	87,21	75,80	86,06	91,24	98,04	105,21	101,45	94,59	83,51	73,82
N308-2	102,10	108,76	105,01	98,16	87,21	75,80	86,06	91,24	98,04	105,21	101,45	94,59	83,51	73,82
N308-3	101,54	107,28	104,05	97,34	88,75	78,92	86,41	93,31	97,47	103,59	100,28	93,54	84,45	77,45
N308-3	102,57	109,17	105,42	98,57	87,64	76,25	86,53	91,71	98,49	105,60	101,84	94,98	83,91	74,36
N308-3	102,57	109,17	105,42	98,57	87,64	76,25	86,53	91,71	98,49	105,60	101,84	94,98	83,91	74,36
N308-3	101,54	107,28	104,05	97,34	88,75	78,92	86,41	93,31	97,47	103,59	100,28	93,54	84,45	77,45
N308-4	99,44	104,62	101,92	95,35	89,53	79,77	85,16	93,98	95,39	100,82	97,96	91,35	84,80	78,63
N308-5	99,46	104,63	101,93	95,37	89,54	79,79	85,18	94,00	95,41	100,84	97,97	91,36	84,82	78,64
N308-6	99,49	104,66	101,96	95,39	89,57	79,81	85,20	94,02	95,43	100,87	98,00	91,39	84,85	78,67
Rw1	97,81	103,06	99,90	93,23	85,10	74,32	81,70	88,52	92,99	99,05	95,70	88,96	79,79	72,36
Rw1	97,81	103,06	99,90	93,23	85,10	74,32	81,70	88,52	92,99	99,05	95,70	88,96	79,79	72,36



# Invoer wegen huidige situatie

Model: Huidige situatie 2019 OWN (uitstraling) met nieuwe shapes BVA  
 Groep: (hoofdgroep)  
 Lijst van Wegen, voor rekenmethode Wegverkeerslawaaai - RMW-2012

Naam	LE (N) 125	LE (N) 250	LE (N) 500	LE (N) 1k	LE (N) 2k	LE (N) 4k	LE (N) 8k	LE (P4) 63	LE (P4) 125	LE (P4) 250	LE (P4) 500	LE (P4) 1k	LE (P4) 2k
Duurzaam1	73,20	82,73	82,00	85,91	83,70	77,36	73,15	--	--	--	--	--	--
Duurzaam2	73,46	82,98	82,26	86,17	83,95	77,61	73,40	--	--	--	--	--	--
Duurzaam3	73,58	83,11	82,38	86,29	84,08	77,74	73,53	--	--	--	--	--	--
Duurzaam4	78,55	86,21	88,75	92,73	89,75	83,19	76,13	--	--	--	--	--	--
Duurzaam4	75,54	83,20	85,74	89,72	86,74	80,18	73,12	--	--	--	--	--	--
Duurzaam4	75,54	83,20	85,74	89,72	86,74	80,18	73,12	--	--	--	--	--	--
Duurzaam5	78,56	86,22	88,76	92,74	89,76	83,20	76,14	--	--	--	--	--	--
Duurzaam6	78,56	86,22	88,76	92,74	89,76	83,20	76,14	--	--	--	--	--	--
Duurzaam7	80,75	88,40	90,95	94,92	91,95	85,38	78,33	--	--	--	--	--	--
Duurzaam8	80,75	88,40	90,95	94,92	91,95	85,38	78,33	--	--	--	--	--	--
Duurzaam9	80,75	88,40	90,95	94,92	91,95	85,38	78,33	--	--	--	--	--	--
Hanest1	68,32	77,83	78,66	84,11	81,33	74,70	68,74	--	--	--	--	--	--
Hanest2	71,11	77,01	82,64	89,60	86,07	79,27	68,95	--	--	--	--	--	--
Hanest3	70,76	76,66	82,29	89,25	85,72	78,92	68,61	--	--	--	--	--	--
Hanest4	70,75	76,65	82,28	89,24	85,71	78,91	68,60	--	--	--	--	--	--
Hanest5	69,06	74,96	80,60	87,55	84,02	77,22	66,91	--	--	--	--	--	--
Hanest6	68,99	74,89	80,52	87,47	83,95	77,14	66,83	--	--	--	--	--	--
Hanest7	68,99	74,89	80,52	87,47	83,95	77,14	66,83	--	--	--	--	--	--
Hanest8	68,98	74,89	80,52	87,47	83,95	77,14	66,83	--	--	--	--	--	--
Hanest9	68,98	74,89	80,52	87,47	83,95	77,14	66,83	--	--	--	--	--	--
N308-1	83,79	89,03	95,23	100,60	96,90	90,10	79,53	--	--	--	--	--	--
N308-1	83,79	89,03	95,23	100,60	96,90	90,10	79,53	--	--	--	--	--	--
N308-1	83,79	89,03	95,23	100,60	96,90	90,10	79,53	--	--	--	--	--	--
N308-1	83,79	89,03	95,23	100,60	96,90	90,10	79,53	--	--	--	--	--	--
N308-2	84,45	89,69	95,90	101,32	97,62	90,82	80,24	--	--	--	--	--	--
N308-2	84,45	89,69	95,90	101,32	97,62	90,82	80,24	--	--	--	--	--	--
N308-3	85,45	93,03	95,36	100,22	97,22	90,60	83,06	--	--	--	--	--	--
N308-3	85,01	90,25	96,44	101,78	98,08	91,28	80,73	--	--	--	--	--	--
N308-3	85,01	90,25	96,44	101,78	98,08	91,28	80,73	--	--	--	--	--	--
N308-3	85,45	93,03	95,36	100,22	97,22	90,60	83,06	--	--	--	--	--	--
N308-4	84,57	94,17	93,23	97,84	95,53	89,07	84,47	--	--	--	--	--	--
N308-5	84,58	94,18	93,25	97,86	95,55	89,09	84,49	--	--	--	--	--	--
N308-6	84,61	94,21	93,27	97,88	95,57	89,11	84,51	--	--	--	--	--	--
Rw1	80,22	87,81	90,41	94,83	91,81	85,21	77,84	--	--	--	--	--	--
Rw1	80,22	87,81	90,41	94,83	91,81	85,21	77,84	--	--	--	--	--	--

## Invoer wegen huidige situatie

Bijlage 1.1

Model: Huidige situatie 2019 OWN (uitstraling) met nieuwe shapes BVA  
 Groep: (hoofdgroep)  
 Lijst van Wegen, voor rekenmethode Wegverkeerslawaaai - RMW-2012

Naam	LE (P4) 4k	LE (P4) 8k
Duurzaam1	--	--
Duurzaam2	--	--
Duurzaam3	--	--
Duurzaam4	--	--
Duurzaam4	--	--
Duurzaam4	--	--
Duurzaam5	--	--
Duurzaam6	--	--
Duurzaam7	--	--
Duurzaam8	--	--
Duurzaam9	--	--
Hanest1	--	--
Hanest2	--	--
Hanest3	--	--
Hanest4	--	--
Hanest5	--	--
Hanest6	--	--
Hanest7	--	--
Hanest8	--	--
Hanest9	--	--
N308-1	--	--
N308-1	--	--
N308-1	--	--
N308-1	--	--
N308-2	--	--
N308-2	--	--
N308-3	--	--
N308-3	--	--
N308-3	--	--
N308-3	--	--
N308-4	--	--
N308-5	--	--
N308-6	--	--
Rw1	--	--
Rw1	--	--

# Invoer wegen huidige situatie

Model: Huidige situatie 2019 OWN (uitstraling) met nieuwe shapes BVA  
 Groep: (hoofdgroep)  
 Lijst van Wegen, voor rekenmethode Wegverkeerslawaaai - RMW-2012

Naam	Omschr.	ISO_H	ISO M.	Hdef.	Type	Cpl	Cpl_W	Helling	Wegdek	V(MR(D))	V(MR(A))	V(MR(N))	V(MR(P4))	V(LV(D))	V(LV(A))
Rw10	Rondweg	0,00	--	Relatief	Verdeling	False	1,5	0	WO	35	35	35	50	35	35
Rw11	Rondweg	0,00	--	Relatief	Verdeling	False	1,5	0	WO	35	35	35	50	35	35
Rw12	Rondweg	0,00	--	Relatief	Verdeling	False	1,5	0	WO	50	50	50	50	50	50
Rw13	Rondweg	0,00	--	Relatief	Verdeling	False	1,5	0	WO	50	50	50	50	50	50
Rw14	Rondweg	0,00	--	Relatief	Verdeling	False	1,5	0	WO	50	50	50	50	50	50
Rw14	Rondweg	0,00	--	Relatief	Verdeling	False	1,5	0	WO	50	50	50	50	50	50
Rw14	Rondweg	0,00	--	Relatief	Verdeling	False	1,5	0	WO	50	50	50	50	50	50
Rw14	Rondweg	0,00	--	Relatief	Verdeling	False	1,5	0	WO	50	50	50	50	50	50
Rw15	Rondweg	0,00	--	Relatief	Verdeling	False	1,5	0	WO	50	50	50	50	50	50
Rw2	Rondweg	0,00	--	Relatief	Verdeling	False	1,5	0	WO	50	50	50	50	50	50
Rw2	Rondweg	0,00	--	Relatief	Verdeling	False	1,5	0	WO	50	50	50	50	50	50
Rw3	Rondweg	0,00	--	Relatief	Verdeling	False	1,5	0	WO	50	50	50	50	50	50
Rw3	Rondweg	0,00	--	Relatief	Verdeling	False	1,5	0	WO	50	50	50	50	50	50
Rw4	Rondweg	0,00	--	Relatief	Verdeling	False	1,5	0	WO	50	50	50	50	50	50
Rw4	Rondweg	0,00	--	Relatief	Verdeling	False	1,5	0	WO	50	50	50	50	50	50
Rw5	Rondweg	0,00	--	Relatief	Verdeling	False	1,5	0	WO	50	50	50	50	50	50
Rw5	Rondweg	0,00	--	Relatief	Verdeling	False	1,5	0	WO	50	50	50	50	50	50
Rw6	Rondweg	0,00	--	Relatief	Verdeling	False	1,5	0	WO	50	50	50	50	50	50
Rw6	Rondweg	0,00	--	Relatief	Verdeling	False	1,5	0	WO	50	50	50	50	50	50
Rw7	Rondweg	0,00	--	Relatief	Verdeling	False	1,5	0	WO	50	50	50	50	50	50
Rw8	Rondweg	0,00	--	Relatief	Verdeling	False	1,5	0	WO	50	50	50	50	50	50
Rw9	Rondweg	0,00	--	Relatief	Verdeling	False	1,5	0	WO	35	35	35	50	35	35
Veluwela1	Veluwelaan	0,00	--	Relatief	Verdeling	False	1,5	0	WO	50	50	50	50	50	50
Veluwela2	Veluwelaan	0,00	--	Relatief	Verdeling	False	1,5	0	WO	50	50	50	50	50	50
Vkd1	Voskuilerdijk	0,00	--	Relatief	Verdeling	False	1,5	0	WO	60	60	60	60	60	60
Vkd2	Voskuilerdijk	0,00	--	Relatief	Verdeling	False	1,5	0	WO	60	60	60	60	60	60
Vkd3	Voskuilerdijk	0,00	--	Relatief	Verdeling	False	1,5	0	WO	60	60	60	60	60	60
Vkd4	Voskuilerdijk	0,00	--	Relatief	Verdeling	False	1,5	0	WO	60	60	60	60	60	60
Vkd4	Voskuilerdijk	--	0,00	Eigen waarde	Verdeling	False	1,5	0	WO	60	60	60	60	60	60
Vkd4	Voskuilerdijk	0,00	--	Relatief	Verdeling	False	1,5	0	WO	60	60	60	60	60	60
Vkd5	Voskuilerdijk	0,00	--	Relatief	Verdeling	False	1,5	0	WO	60	60	60	60	60	60
Vkd6	Voskuilerdijk	0,00	--	Relatief	Verdeling	False	1,5	0	WO	60	60	60	60	60	60
Zuiderzst1	Zuiderzeestraatweg	0,00	--	Relatief	Verdeling	False	1,5	0	WO	50	50	50	50	50	50
Zuiderzst1	Zuiderzeestraatweg	0,00	--	Relatief	Verdeling	False	1,5	0	WO	50	50	50	50	50	50

Invoer wegen huidige situatie

Model: Huidige situatie 2019 OWN (uitstraling) met nieuwe shapes BVA  
 Groep: (hoofdgroep)  
 Lijst van Wegen, voor rekenmethode Wegverkeerslawaaai - RMW-2012

Naam	V(LV(N))	V(LV(P4))	V(MV(D))	V(MV(A))	V(MV(N))	V(MV(P4))	V(ZV(D))	V(ZV(A))	V(ZV(N))	V(ZV(P4))	Totaal	aantal	%Int(D)	%Int(A)	%Int(N)	%Int(P4)
Rw10	35	--	35	35	35	--	35	35	35	--	808,18	7,20	2,07	0,67	--	
Rw11	35	--	35	35	35	--	35	35	35	--	831,65	7,20	2,07	0,67	--	
Rw12	50	--	50	50	50	--	50	50	50	--	732,61	6,69	3,57	0,68	--	
Rw13	50	--	50	50	50	--	50	50	50	--	778,06	6,69	3,57	0,68	--	
Rw14	50	--	50	50	50	--	50	50	50	--	755,34	6,69	3,57	0,68	--	
Rw14	50	--	50	50	50	--	50	50	50	--	755,34	6,69	3,57	0,68	--	
Rw14	50	--	50	50	50	--	50	50	50	--	755,34	6,69	3,57	0,68	--	
Rw14	50	--	50	50	50	--	50	50	50	--	1510,67	6,69	3,57	0,68	--	
Rw14	50	--	50	50	50	--	50	50	50	--	755,34	6,69	3,57	0,68	--	
Rw15	50	--	50	50	50	--	50	50	50	--	1741,86	6,69	3,57	0,68	--	
Rw2	50	--	50	50	50	--	50	50	50	--	2551,78	6,75	3,01	0,86	--	
Rw2	50	--	50	50	50	--	50	50	50	--	2551,78	6,75	3,01	0,86	--	
Rw3	50	--	50	50	50	--	50	50	50	--	2187,13	6,75	3,01	0,86	--	
Rw3	50	--	50	50	50	--	50	50	50	--	2187,13	6,75	3,01	0,86	--	
Rw4	50	--	50	50	50	--	50	50	50	--	1949,93	6,75	3,01	0,86	--	
Rw4	50	--	50	50	50	--	50	50	50	--	1949,93	6,75	3,01	0,86	--	
Rw5	50	--	50	50	50	--	50	50	50	--	1533,92	6,89	2,84	0,74	--	
Rw5	50	--	50	50	50	--	50	50	50	--	1533,92	6,89	2,84	0,74	--	
Rw6	50	--	50	50	50	--	50	50	50	--	1394,09	6,89	2,84	0,74	--	
Rw6	50	--	50	50	50	--	50	50	50	--	1394,09	6,89	2,84	0,74	--	
Rw7	50	--	50	50	50	--	50	50	50	--	1328,63	6,89	2,84	0,74	--	
Rw8	50	--	50	50	50	--	50	50	50	--	1459,55	6,89	2,84	0,74	--	
Rw9	35	--	35	35	35	--	35	35	35	--	761,99	7,20	2,07	0,67	--	
Veluwela1	50	--	50	50	50	--	50	50	50	--	3499,75	6,78	3,32	0,66	--	
Veluwela2	50	--	50	50	50	--	50	50	50	--	3371,06	6,78	3,32	0,66	--	
Vkd1	60	--	60	60	60	--	60	60	60	--	306,25	7,01	3,18	0,39	--	
Vkd2	60	--	60	60	60	--	60	60	60	--	306,25	7,01	3,18	0,39	--	
Vkd3	60	--	60	60	60	--	60	60	60	--	306,25	7,01	3,18	0,39	--	
Vkd4	60	--	60	60	60	--	60	60	60	--	306,25	7,01	3,18	0,39	--	
Vkd4	60	--	60	60	60	--	60	60	60	--	306,25	7,01	3,18	0,39	--	
Vkd4	60	--	60	60	60	--	60	60	60	--	306,25	7,01	3,18	0,39	--	
Vkd5	60	--	60	60	60	--	60	60	60	--	306,25	7,01	3,18	0,39	--	
Vkd6	60	--	60	60	60	--	60	60	60	--	306,25	7,01	3,18	0,39	--	
Zuiderzst1	50	--	50	50	50	--	50	50	50	--	5810,18	6,58	3,17	1,05	--	
Zuiderzst1	50	--	50	50	50	--	50	50	50	--	5810,18	6,58	3,17	1,05	--	

Invoer wegen huidige situatie

Model: Huidige situatie 2019 OWN (uitstraling) met nieuwe shapes BVA  
 Groep: (hoofdgroep)  
 Lijst van Wegen, voor rekenmethode Wegverkeerslawaai - RMW-2012

Naam	%MR(D)	%MR(A)	%MR(N)	%MR(P4)	%LV(D)	%LV(A)	%LV(N)	%LV(P4)	%MV(D)	%MV(A)	%MV(N)	%MV(P4)	%ZV(D)	%ZV(A)	%ZV(N)	%ZV(P4)	MR(D)	MR(A)	MR(N)	MR(P4)
Rw10	--	--	--	--	73,60	90,21	66,72	--	19,82	8,81	22,69	--	6,58	0,98	10,59	--	--	--	--	--
Rw11	--	--	--	--	73,60	90,21	66,72	--	19,82	8,81	22,69	--	6,58	0,98	10,59	--	--	--	--	--
Rw12	--	--	--	--	91,52	95,77	84,46	--	7,05	3,65	12,53	--	1,44	0,58	3,01	--	--	--	--	--
Rw13	--	--	--	--	91,52	95,77	84,46	--	7,05	3,65	12,53	--	1,44	0,58	3,01	--	--	--	--	--
Rw14	--	--	--	--	91,52	95,77	84,46	--	7,05	3,65	12,53	--	1,44	0,58	3,01	--	--	--	--	--
Rw14	--	--	--	--	91,52	95,77	84,46	--	7,05	3,65	12,53	--	1,44	0,58	3,01	--	--	--	--	--
Rw14	--	--	--	--	91,52	95,77	84,46	--	7,05	3,65	12,53	--	1,44	0,58	3,01	--	--	--	--	--
Rw14	--	--	--	--	91,52	95,77	84,46	--	7,05	3,65	12,53	--	1,44	0,58	3,01	--	--	--	--	--
Rw14	--	--	--	--	91,52	95,77	84,46	--	7,05	3,65	12,53	--	1,44	0,58	3,01	--	--	--	--	--
Rw15	--	--	--	--	91,52	95,77	84,46	--	7,05	3,65	12,53	--	1,44	0,58	3,01	--	--	--	--	--
Rw2	--	--	--	--	84,72	92,96	73,85	--	12,14	5,57	19,23	--	3,14	1,47	6,92	--	--	--	--	--
Rw2	--	--	--	--	84,72	92,96	73,85	--	12,14	5,57	19,23	--	3,14	1,47	6,92	--	--	--	--	--
Rw3	--	--	--	--	84,72	92,96	73,85	--	12,14	5,57	19,23	--	3,14	1,47	6,92	--	--	--	--	--
Rw3	--	--	--	--	84,72	92,96	73,85	--	12,14	5,57	19,23	--	3,14	1,47	6,92	--	--	--	--	--
Rw4	--	--	--	--	84,72	92,96	73,85	--	12,14	5,57	19,23	--	3,14	1,47	6,92	--	--	--	--	--
Rw4	--	--	--	--	84,72	92,96	73,85	--	12,14	5,57	19,23	--	3,14	1,47	6,92	--	--	--	--	--
Rw5	--	--	--	--	87,01	94,38	78,75	--	10,08	4,50	15,49	--	2,91	1,12	5,76	--	--	--	--	--
Rw5	--	--	--	--	87,01	94,38	78,75	--	10,08	4,50	15,49	--	2,91	1,12	5,76	--	--	--	--	--
Rw6	--	--	--	--	87,01	94,38	78,75	--	10,08	4,50	15,49	--	2,91	1,12	5,76	--	--	--	--	--
Rw6	--	--	--	--	87,01	94,38	78,75	--	10,08	4,50	15,49	--	2,91	1,12	5,76	--	--	--	--	--
Rw7	--	--	--	--	87,01	94,38	78,75	--	10,08	4,50	15,49	--	2,91	1,12	5,76	--	--	--	--	--
Rw8	--	--	--	--	87,01	94,38	78,75	--	10,08	4,50	15,49	--	2,91	1,12	5,76	--	--	--	--	--
Rw9	--	--	--	--	73,60	90,21	66,72	--	19,82	8,81	22,69	--	6,58	0,98	10,59	--	--	--	--	--
Veluwela1	--	--	--	--	94,28	96,80	88,44	--	4,09	2,49	10,22	--	1,63	0,71	1,33	--	--	--	--	--
Veluwela2	--	--	--	--	94,28	96,80	88,44	--	4,09	2,49	10,22	--	1,63	0,71	1,33	--	--	--	--	--
Vkd1	--	--	--	--	84,31	89,35	89,20	--	12,47	10,65	10,80	--	3,22	--	--	--	--	--	--	--
Vkd2	--	--	--	--	84,31	89,35	89,20	--	12,47	10,65	10,80	--	3,22	--	--	--	--	--	--	--
Vkd3	--	--	--	--	84,31	89,35	89,20	--	12,47	10,65	10,80	--	3,22	--	--	--	--	--	--	--
Vkd4	--	--	--	--	84,31	89,35	89,20	--	12,47	10,65	10,80	--	3,22	--	--	--	--	--	--	--
Vkd4	--	--	--	--	84,31	89,35	89,20	--	12,47	10,65	10,80	--	3,22	--	--	--	--	--	--	--
Vkd4	--	--	--	--	84,31	89,35	89,20	--	12,47	10,65	10,80	--	3,22	--	--	--	--	--	--	--
Vkd5	--	--	--	--	84,31	89,35	89,20	--	12,47	10,65	10,80	--	3,22	--	--	--	--	--	--	--
Vkd6	--	--	--	--	84,31	89,35	89,20	--	12,47	10,65	10,80	--	3,22	--	--	--	--	--	--	--
Zuiderzst1	--	--	--	--	90,77	94,46	84,13	--	7,59	4,50	13,31	--	1,64	1,04	2,56	--	--	--	--	--
Zuiderzst1	--	--	--	--	90,77	94,46	84,13	--	7,59	4,50	13,31	--	1,64	1,04	2,56	--	--	--	--	--

Invoer wegen huidige situatie

Model: Huidige situatie 2019 OWN (uitstraling) met nieuwe shapes BVA  
 Groep: (hoofdgroep)  
 Lijst van Wegen, voor rekenmethode Wegverkeerslawaaai - RMW-2012

Naam	LV(D)	LV(A)	LV(N)	LV(P4)	MV(D)	MV(A)	MV(N)	MV(P4)	ZV(D)	ZV(A)	ZV(N)	ZV(P4)	LE (D) 63	LE (D) 125	LE (D) 250
Rw10	42,83	15,09	3,61	--	11,53	1,47	1,23	--	3,83	0,16	0,57	--	77,45	83,52	93,05
Rw11	44,07	15,53	3,72	--	11,87	1,52	1,26	--	3,94	0,17	0,59	--	77,57	83,64	93,17
Rw12	44,86	25,05	4,21	--	3,46	0,95	0,62	--	0,71	0,15	0,15	--	72,67	80,18	87,15
Rw13	47,64	26,60	4,47	--	3,67	1,01	0,66	--	0,75	0,16	0,16	--	72,93	80,44	87,41
Rw14	46,25	25,82	4,34	--	3,56	0,98	0,64	--	0,73	0,16	0,15	--	72,80	80,31	87,28
Rw14	46,25	25,82	4,34	--	3,56	0,98	0,64	--	0,73	0,16	0,15	--	72,80	80,31	87,28
Rw14	46,25	25,82	4,34	--	3,56	0,98	0,64	--	0,73	0,16	0,15	--	72,80	80,31	87,28
Rw14	92,49	51,65	8,68	--	7,12	1,97	1,29	--	1,46	0,31	0,31	--	75,82	83,32	90,29
Rw14	46,25	25,82	4,34	--	3,56	0,98	0,64	--	0,73	0,16	0,15	--	72,80	80,31	87,28
Rw15	106,65	59,55	10,00	--	8,22	2,27	1,48	--	1,68	0,36	0,36	--	76,43	83,94	90,91
Rw2	145,93	71,40	16,21	--	20,91	4,28	4,22	--	5,41	1,13	1,52	--	79,58	87,33	94,68
Rw2	145,93	71,40	16,21	--	20,91	4,28	4,22	--	5,41	1,13	1,52	--	79,58	87,33	94,68
Rw3	125,07	61,20	13,89	--	17,92	3,67	3,62	--	4,64	0,97	1,30	--	78,91	86,66	94,01
Rw3	125,07	61,20	13,89	--	17,92	3,67	3,62	--	4,64	0,97	1,30	--	78,91	86,66	94,01
Rw4	111,51	54,56	12,38	--	15,98	3,27	3,22	--	4,13	0,86	1,16	--	78,41	86,16	93,51
Rw4	111,51	54,56	12,38	--	15,98	3,27	3,22	--	4,13	0,86	1,16	--	78,41	86,16	93,51
Rw5	91,96	41,12	8,94	--	10,65	1,96	1,76	--	3,08	0,49	0,65	--	77,07	84,73	91,98
Rw5	91,96	41,12	8,94	--	10,65	1,96	1,76	--	3,08	0,49	0,65	--	77,07	84,73	91,98
Rw6	83,58	37,37	8,12	--	9,68	1,78	1,60	--	2,80	0,44	0,59	--	76,66	84,31	91,56
Rw6	83,58	37,37	8,12	--	9,68	1,78	1,60	--	2,80	0,44	0,59	--	76,66	84,31	91,56
Rw7	79,65	35,61	7,74	--	9,23	1,70	1,52	--	2,66	0,42	0,57	--	76,45	84,10	91,35
Rw8	87,50	39,12	8,51	--	10,14	1,87	1,67	--	2,93	0,46	0,62	--	76,86	84,51	91,76
Rw9	40,38	14,23	3,41	--	10,87	1,39	1,16	--	3,61	0,15	0,54	--	77,19	83,26	92,79
Veluwela1	223,71	112,47	20,43	--	9,70	2,89	2,36	--	3,87	0,82	0,31	--	78,96	86,18	92,82
Veluwela2	215,48	108,34	19,68	--	9,35	2,79	2,27	--	3,73	0,79	0,30	--	78,80	86,02	92,66
Vkd1	18,10	8,70	1,07	--	2,68	1,04	0,13	--	0,69	--	--	--	70,25	78,99	85,45
Vkd2	18,10	8,70	1,07	--	2,68	1,04	0,13	--	0,69	--	--	--	70,25	78,99	85,45
Vkd3	18,10	8,70	1,07	--	2,68	1,04	0,13	--	0,69	--	--	--	70,25	78,99	85,45
Vkd4	18,10	8,70	1,07	--	2,68	1,04	0,13	--	0,69	--	--	--	70,25	78,99	85,45
Vkd4	18,10	8,70	1,07	--	2,68	1,04	0,13	--	0,69	--	--	--	70,25	78,99	85,45
Vkd4	18,10	8,70	1,07	--	2,68	1,04	0,13	--	0,69	--	--	--	70,25	78,99	85,45
Vkd5	18,10	8,70	1,07	--	2,68	1,04	0,13	--	0,69	--	--	--	70,25	78,99	85,45
Vkd6	18,10	8,70	1,07	--	2,68	1,04	0,13	--	0,69	--	--	--	70,25	78,99	85,45
Zuiderzst1	347,02	173,98	51,33	--	29,02	8,29	8,12	--	6,27	1,92	1,56	--	81,78	89,32	96,35
Zuiderzst1	347,02	173,98	51,33	--	29,02	8,29	8,12	--	6,27	1,92	1,56	--	81,78	89,32	96,35

# Invoer wegen huidige situatie

# Bijlage 1.1

Model: Huidige situatie 2019 OWN (uitstraling) met nieuwe shapes BVA  
 Groep: (hoofdgroep)  
 Lijst van Wegen, voor rekenmethode Wegverkeerslawaaai - RMW-2012

Naam	LE (D) 500	LE (D) 1k	LE (D) 2k	LE (D) 4k	LE (D) 8k	LE (A) 63	LE (A) 125	LE (A) 250	LE (A) 500	LE (A) 1k	LE (A) 2k	LE (A) 4k	LE (A) 8k	LE (N) 63
Rw10	92,33	96,59	94,30	87,89	83,44	68,94	74,45	83,53	84,25	89,59	86,84	80,24	74,17	68,02
Rw11	92,45	96,71	94,42	88,02	83,56	69,07	74,57	83,66	84,37	89,72	86,96	80,37	74,29	68,15
Rw12	91,20	97,16	93,85	87,13	78,18	68,76	75,94	82,35	87,64	94,15	90,73	83,96	74,23	64,21
Rw13	91,46	97,42	94,12	87,39	78,44	69,02	76,20	82,61	87,90	94,41	90,99	84,22	74,49	64,47
Rw14	91,34	97,29	93,99	87,26	78,31	68,89	76,07	82,48	87,77	94,28	90,86	84,10	74,36	64,34
Rw14	91,34	97,29	93,99	87,26	78,31	68,89	76,07	82,48	87,77	94,28	90,86	84,10	74,36	64,34
Rw14	91,34	97,29	93,99	87,26	78,31	68,89	76,07	82,48	87,77	94,28	90,86	84,10	74,36	64,34
Rw14	94,35	100,30	97,00	90,27	81,32	71,90	79,08	85,49	90,78	97,29	93,87	87,11	77,37	67,35
Rw14	91,34	97,29	93,99	87,26	78,31	68,89	76,07	82,48	87,77	94,28	90,86	84,10	74,36	64,34
Rw15	94,96	100,92	97,62	90,89	81,94	72,52	79,70	86,11	91,40	97,91	94,49	87,72	77,99	67,97
Rw2	97,81	103,06	99,90	93,23	85,10	74,32	81,70	88,52	92,99	99,05	95,70	88,96	79,79	72,36
Rw2	97,81	103,06	99,90	93,23	85,10	74,32	81,70	88,52	92,99	99,05	95,70	88,96	79,79	72,36
Rw3	97,14	102,39	99,23	92,56	84,43	73,65	81,03	87,85	92,32	98,38	95,03	88,29	79,12	71,69
Rw3	97,14	102,39	99,23	92,56	84,43	73,65	81,03	87,85	92,32	98,38	95,03	88,29	79,12	71,69
Rw4	96,64	101,90	98,73	92,06	83,93	73,16	80,53	87,35	91,82	97,88	94,53	87,80	78,62	71,19
Rw4	96,64	101,90	98,73	92,06	83,93	73,16	80,53	87,35	91,82	97,88	94,53	87,80	78,62	71,19
Rw5	95,42	100,83	97,61	90,93	82,57	71,46	78,74	85,37	90,23	96,49	93,10	86,35	76,92	68,86
Rw5	95,42	100,83	97,61	90,93	82,57	71,46	78,74	85,37	90,23	96,49	93,10	86,35	76,92	68,86
Rw6	95,00	100,41	97,20	90,51	82,15	71,04	78,32	84,96	89,81	96,07	92,69	85,93	76,50	68,44
Rw6	95,00	100,41	97,20	90,51	82,15	71,04	78,32	84,96	89,81	96,07	92,69	85,93	76,50	68,44
Rw7	94,79	100,21	96,99	90,30	81,94	70,84	78,11	84,75	89,61	95,86	92,48	85,73	76,29	68,23
Rw8	95,20	100,61	97,40	90,71	82,35	71,24	78,52	85,16	90,01	96,27	92,88	86,13	76,70	68,64
Rw9	92,07	96,33	94,04	87,64	83,18	68,69	74,19	83,28	83,99	89,34	86,58	79,99	73,91	67,77
Veluwela1	97,77	103,90	100,51	93,76	84,37	74,99	82,00	88,16	94,01	100,59	97,13	90,36	80,40	69,97
Veluwela2	97,61	103,74	100,35	93,60	84,21	74,83	81,84	88,00	93,85	100,43	96,97	90,19	80,24	69,80
Vkd1	89,99	95,47	92,06	85,32	76,00	65,39	74,40	80,67	85,21	91,62	88,20	81,43	71,67	56,30
Vkd2	89,99	95,47	92,06	85,32	76,00	65,39	74,40	80,67	85,21	91,62	88,20	81,43	71,67	56,30
Vkd3	89,99	95,47	92,06	85,32	76,00	65,39	74,40	80,67	85,21	91,62	88,20	81,43	71,67	56,30
Vkd4	89,99	95,47	92,06	85,32	76,00	65,39	74,40	80,67	85,21	91,62	88,20	81,43	71,67	56,30
Vkd4	89,99	95,47	92,06	85,32	76,00	65,39	74,40	80,67	85,21	91,62	88,20	81,43	71,67	56,30
Vkd4	89,99	95,47	92,06	85,32	76,00	65,39	74,40	80,67	85,21	91,62	88,20	81,43	71,67	56,30
Vkd5	89,99	95,47	92,06	85,32	76,00	65,39	74,40	80,67	85,21	91,62	88,20	81,43	71,67	56,30
Vkd6	89,99	95,47	92,06	85,32	76,00	65,39	74,40	80,67	85,21	91,62	88,20	81,43	71,67	56,30
Zuiderzst1	100,27	106,13	102,84	96,13	87,29	77,68	84,96	91,59	96,45	102,73	99,35	92,60	83,15	75,07
Zuiderzst1	100,27	106,13	102,84	96,13	87,29	77,68	84,96	91,59	96,45	102,73	99,35	92,60	83,15	75,07

# Invoer wegen huidige situatie

Model: Huidige situatie 2019 OWN (uitstraling) met nieuwe shapes BVA  
 Groep: (hoofdgroep)  
 Lijst van Wegen, voor rekenmethode Wegverkeerslawaaai - RMW-2012

Naam	LE (N) 125	LE (N) 250	LE (N) 500	LE (N) 1k	LE (N) 2k	LE (N) 4k	LE (N) 8k	LE (P4) 63	LE (P4) 125	LE (P4) 250	LE (P4) 500	LE (P4) 1k	LE (P4) 2k
Rw10	74,22	83,75	83,02	86,93	84,72	78,37	74,17	--	--	--	--	--	--
Rw11	74,34	83,87	83,14	87,05	84,84	78,50	74,29	--	--	--	--	--	--
Rw12	71,98	79,34	82,42	87,68	84,52	77,85	69,74	--	--	--	--	--	--
Rw13	72,24	79,61	82,68	87,94	84,78	78,11	70,00	--	--	--	--	--	--
Rw14	72,11	79,48	82,55	87,81	84,65	77,99	69,88	--	--	--	--	--	--
Rw14	72,11	79,48	82,55	87,81	84,65	77,99	69,88	--	--	--	--	--	--
Rw14	72,11	79,48	82,55	87,81	84,65	77,99	69,88	--	--	--	--	--	--
Rw14	75,12	82,49	85,56	90,82	87,66	81,00	72,89	--	--	--	--	--	--
Rw14	72,11	79,48	82,55	87,81	84,65	77,99	69,88	--	--	--	--	--	--
Rw15	75,74	83,11	86,18	91,44	88,28	81,61	73,50	--	--	--	--	--	--
Rw2	80,22	87,81	90,41	94,83	91,81	85,21	77,84	--	--	--	--	--	--
Rw2	80,22	87,81	90,41	94,83	91,81	85,21	77,84	--	--	--	--	--	--
Rw3	79,55	87,14	89,74	94,16	91,14	84,54	77,17	--	--	--	--	--	--
Rw3	79,55	87,14	89,74	94,16	91,14	84,54	77,17	--	--	--	--	--	--
Rw4	79,05	86,64	89,24	93,66	90,64	84,04	76,67	--	--	--	--	--	--
Rw4	79,05	86,64	89,24	93,66	90,64	84,04	76,67	--	--	--	--	--	--
Rw5	76,65	84,14	87,02	91,70	88,61	81,98	74,33	--	--	--	--	--	--
Rw5	76,65	84,14	87,02	91,70	88,61	81,98	74,33	--	--	--	--	--	--
Rw6	76,23	83,73	86,60	91,29	88,19	81,57	73,91	--	--	--	--	--	--
Rw6	76,23	83,73	86,60	91,29	88,19	81,57	73,91	--	--	--	--	--	--
Rw7	76,02	83,52	86,39	91,08	87,99	81,36	73,71	--	--	--	--	--	--
Rw8	76,43	83,93	86,80	91,49	88,39	81,77	74,11	--	--	--	--	--	--
Rw9	73,96	83,49	82,76	86,67	84,46	78,12	73,91	--	--	--	--	--	--
Veluwela1	77,69	84,90	88,25	94,02	90,80	84,10	75,55	--	--	--	--	--	--
Veluwela2	77,53	84,74	88,09	93,85	90,64	83,94	75,39	--	--	--	--	--	--
Vkd1	65,32	71,60	76,12	82,51	79,09	72,33	62,58	--	--	--	--	--	--
Vkd2	65,32	71,60	76,12	82,51	79,09	72,33	62,58	--	--	--	--	--	--
Vkd3	65,32	71,60	76,12	82,51	79,09	72,33	62,58	--	--	--	--	--	--
Vkd4	65,32	71,60	76,12	82,51	79,09	72,33	62,58	--	--	--	--	--	--
Vkd4	65,32	71,60	76,12	82,51	79,09	72,33	62,58	--	--	--	--	--	--
Vkd4	65,32	71,60	76,12	82,51	79,09	72,33	62,58	--	--	--	--	--	--
Vkd5	65,32	71,60	76,12	82,51	79,09	72,33	62,58	--	--	--	--	--	--
Vkd6	65,32	71,60	76,12	82,51	79,09	72,33	62,58	--	--	--	--	--	--
Zuiderzst1	82,90	90,29	93,22	98,53	95,39	88,73	80,64	--	--	--	--	--	--
Zuiderzst1	82,90	90,29	93,22	98,53	95,39	88,73	80,64	--	--	--	--	--	--



## Invoer wegen huidige situatie

Bijlage 1.1

Model: Huidige situatie 2019 OWN (uitstraling) met nieuwe shapes BVA  
 Groep: (hoofdgroep)  
 Lijst van Wegen, voor rekenmethode Wegverkeerslawaaai - RMW-2012

Naam	LE (P4) 4k	LE (P4) 8k
Rw10	--	--
Rw11	--	--
Rw12	--	--
Rw13	--	--
Rw14	--	--
Rw14	--	--
Rw14	--	--
Rw14	--	--
Rw15	--	--
Rw2	--	--
Rw2	--	--
Rw3	--	--
Rw3	--	--
Rw4	--	--
Rw4	--	--
Rw5	--	--
Rw5	--	--
Rw6	--	--
Rw6	--	--
Rw7	--	--
Rw8	--	--
Rw9	--	--
Veluwela1	--	--
Veluwela2	--	--
Vkd1	--	--
Vkd2	--	--
Vkd3	--	--
Vkd4	--	--
Vkd4	--	--
Vkd4	--	--
Vkd5	--	--
Vkd6	--	--
Zuiderzst1	--	--
Zuiderzst1	--	--

## Invoer wegen huidige situatie

Bijlage 1.1

Model: Huidige situatie 2019 OWN (uitstraling) met nieuwe shapes BVA  
 Groep: (hoofdgroep)  
 Lijst van Wegen, voor rekenmethode Wegverkeerslawaaai - RMW-2012

Naam	Omschr.	ISO_H	ISO M.	Hdef.	Type	Cpl	Cpl_W	Helling	Wegdek	V(MR(D))	V(MR(A))	V(MR(N))	V(MR(P4))	V(LV(D))	V(LV(A))
Zuiderzst2	Zuiderzeestraatweg	0,00	--	Relatief	Verdeling	False	1,5	0	W0	50	50	50	50	50	50
Zuiderzst2	Zuiderzeestraatweg	0,00	--	Relatief	Verdeling	False	1,5	0	W0	50	50	50	50	50	50
Zuiderzst3	Zuiderzeestraatweg	0,00	--	Relatief	Verdeling	False	1,5	0	W0	50	50	50	50	50	50
Zuiderzst3	Zuiderzeestraatweg	0,00	--	Relatief	Verdeling	False	1,5	0	W0	50	50	50	50	50	50
Zuiderzst4	Zuiderzeestraatweg	0,00	--	Relatief	Verdeling	False	1,5	0	W0	50	50	50	50	50	50

# Invoer wegen huidige situatie

Bijlage 1.1

Model: Huidige situatie 2019 OWN (uitstraling) met nieuwe shapes BVA  
 Groep: (hoofdgroep)  
 Lijst van Wegen, voor rekenmethode Wegverkeerslawaaai - RMW-2012

Naam	V(LV(N))	V(LV(P4))	V(MV(D))	V(MV(A))	V(MV(N))	V(MV(P4))	V(ZV(D))	V(ZV(A))	V(ZV(N))	V(ZV(P4))	Totaal aantal	%Int(D)	%Int(A)	%Int(N)	%Int(P4)
Zuiderzst2	50	--	50	50	50	--	50	50	50	--	5810,18	6,58	3,17	1,05	--
Zuiderzst2	50	--	50	50	50	--	50	50	50	--	5810,18	6,58	3,17	1,05	--
Zuiderzst3	50	--	50	50	50	--	50	50	50	--	5820,26	6,58	3,17	1,05	--
Zuiderzst3	50	--	50	50	50	--	50	50	50	--	5820,26	6,58	3,17	1,05	--
Zuiderzst4	50	--	50	50	50	--	50	50	50	--	12022,51	6,58	3,17	1,05	--

# Invoer wegen huidige situatie

Model: Huidige situatie 2019 OWN (uitstraling) met nieuwe shapes BVA  
 Groep: (hoofdgroep)  
 Lijst van Wegen, voor rekenmethode Wegverkeerslawaaai - RMW-2012

Naam	%MR(D)	%MR(A)	%MR(N)	%MR(P4)	%LV(D)	%LV(A)	%LV(N)	%LV(P4)	%MV(D)	%MV(A)	%MV(N)	%MV(P4)	%ZV(D)	%ZV(A)	%ZV(N)	%ZV(P4)	MR(D)	MR(A)	MR(N)	MR(P4)
Zuiderzst2	--	--	--	--	90,77	94,46	84,13	--	7,59	4,50	13,31	--	1,64	1,04	2,56	--	--	--	--	--
Zuiderzst2	--	--	--	--	90,77	94,46	84,13	--	7,59	4,50	13,31	--	1,64	1,04	2,56	--	--	--	--	--
Zuiderzst3	--	--	--	--	90,77	94,46	84,13	--	7,59	4,50	13,31	--	1,64	1,04	2,56	--	--	--	--	--
Zuiderzst3	--	--	--	--	90,77	94,46	84,13	--	7,59	4,50	13,31	--	1,64	1,04	2,56	--	--	--	--	--
Zuiderzst4	--	--	--	--	90,77	94,46	84,13	--	7,59	4,50	13,31	--	1,64	1,04	2,56	--	--	--	--	--

# Invoer wegen huidige situatie

Model: Huidige situatie 2019 OWN (uitstraling) met nieuwe shapes BVA  
 Groep: (hoofdgroep)  
 Lijst van Wegen, voor rekenmethode Wegverkeerslawaaai - RMW-2012

Naam	LV(D)	LV(A)	LV(N)	LV(P4)	MV(D)	MV(A)	MV(N)	MV(P4)	ZV(D)	ZV(A)	ZV(N)	ZV(P4)	LE (D) 63	LE (D) 125	LE (D) 250
Zuiderzst2	347,02	173,98	51,33	--	29,02	8,29	8,12	--	6,27	1,92	1,56	--	81,78	89,32	96,35
Zuiderzst2	347,02	173,98	51,33	--	29,02	8,29	8,12	--	6,27	1,92	1,56	--	81,78	89,32	96,35
Zuiderzst3	347,62	174,28	51,41	--	29,07	8,30	8,13	--	6,28	1,92	1,56	--	81,79	89,33	96,36
Zuiderzst3	347,62	174,28	51,41	--	29,07	8,30	8,13	--	6,28	1,92	1,56	--	81,79	89,33	96,36
Zuiderzst4	718,06	360,00	106,20	--	60,04	17,15	16,80	--	12,97	3,96	3,23	--	84,94	92,48	99,51

## Invoer wegen huidige situatie

Bijlage 1.1

Model: Huidige situatie 2019 OWN (uitstraling) met nieuwe shapes BVA  
 Groep: (hoofdgroep)  
 Lijst van Wegen, voor rekenmethode Wegverkeerslawaaai - RMW-2012

Naam	LE (D) 500	LE (D) 1k	LE (D) 2k	LE (D) 4k	LE (D) 8k	LE (A) 63	LE (A) 125	LE (A) 250	LE (A) 500	LE (A) 1k	LE (A) 2k	LE (A) 4k	LE (A) 8k	LE (N) 63
Zuiderzst2	100,27	106,13	102,84	96,13	87,29	77,68	84,96	91,59	96,45	102,73	99,35	92,60	83,15	75,07
Zuiderzst2	100,27	106,13	102,84	96,13	87,29	77,68	84,96	91,59	96,45	102,73	99,35	92,60	83,15	75,07
Zuiderzst3	100,28	106,14	102,85	96,14	87,30	77,69	84,97	91,59	96,46	102,74	99,36	92,60	83,15	75,08
Zuiderzst3	100,28	106,14	102,85	96,14	87,30	77,69	84,97	91,59	96,46	102,74	99,36	92,60	83,15	75,08
Zuiderzst4	103,43	109,29	106,00	99,29	90,45	80,84	88,12	94,75	99,61	105,89	102,51	95,76	86,30	78,23

## Invoer wegen huidige situatie

Bijlage 1.1

Model: Huidige situatie 2019 OWN (uitstraling) met nieuwe shapes BVA  
 Groep: (hoofdgroep)  
 Lijst van Wegen, voor rekenmethode Wegverkeerslawaaai - RMW-2012

Naam	LE (N) 125	LE (N) 250	LE (N) 500	LE (N) 1k	LE (N) 2k	LE (N) 4k	LE (N) 8k	LE (P4) 63	LE (P4) 125	LE (P4) 250	LE (P4) 500	LE (P4) 1k	LE (P4) 2k
Zuiderzst2	82,90	90,29	93,22	98,53	95,39	88,73	80,64	--	--	--	--	--	--
Zuiderzst2	82,90	90,29	93,22	98,53	95,39	88,73	80,64	--	--	--	--	--	--
Zuiderzst3	82,90	90,29	93,23	98,54	95,40	88,73	80,65	--	--	--	--	--	--
Zuiderzst3	82,90	90,29	93,23	98,54	95,40	88,73	80,65	--	--	--	--	--	--
Zuiderzst4	86,06	93,44	96,38	101,69	98,55	91,88	83,80	--	--	--	--	--	--

---

Model: Huidige situatie 2019 OWN (uitstraling) met nieuwe shapes BVA  
Groep: (hoofdgroep)  
Lijst van Wegen, voor rekenmethode Wegverkeerslawaaai - RMW-2012

Naam	LE (P4) 4k	LE (P4) 8k
Zuiderzst2	--	--
Zuiderzst2	--	--
Zuiderzst3	--	--
Zuiderzst3	--	--
Zuiderzst4	--	--



# Invoer wegen autonome situatie

Bijlage 1.2

Model: Autonome situatie 2030 OWN (uitstraling) Met nieuwe shapes EVA  
 Groep: (hoofdgroep)  
 Lijst van Wegen, voor rekenmethode Wegverkeerslawaaai - RMW-2012

Naam	Omschr.	ISO_H	ISO M.	Hdef.	Type	Cpl	Cpl_W	Helling	Wegdek	V(MR(D))	V(MR(A))	V(MR(N))	V(MR(P4))	V(LV(D))	V(LV(A))
		0,00	--	Relatief	Verdeling	False	1,5	0	WO	50	50	50	--	50	50
		0,00	--	Relatief	Verdeling	False	1,5	0	WO	50	50	50	--	50	50
Duurzaam1	Duurzaamheidsstraat	0,00	--	Relatief	Verdeling	False	1,5	0	WO	35	35	35	--	35	35
Duurzaam10	Duurzaamheidsstraat	0,00	--	Relatief	Verdeling	False	1,5	0	WO	50	50	50	--	50	50
Duurzaam11	Duurzaamheidsstraat	0,00	--	Relatief	Verdeling	False	1,5	0	WO	50	50	50	--	50	50
Duurzaam2	Duurzaamheidsstraat	0,00	--	Relatief	Verdeling	False	1,5	0	WO	35	35	35	--	35	35
Duurzaam3	Duurzaamheidsstraat	0,00	--	Relatief	Verdeling	False	1,5	0	WO	35	35	35	--	35	35
Duurzaam4	Duurzaamheidsstraat	0,00	--	Relatief	Verdeling	False	1,5	0	WO	35	35	35	--	35	35
Duurzaam5	Duurzaamheidsstraat	0,00	--	Relatief	Verdeling	False	1,5	0	WO	35	35	35	--	35	35
Duurzaam6	Duurzaamheidsstraat	0,00	--	Relatief	Verdeling	False	1,5	0	WO	50	50	50	--	50	50
Duurzaam6	Duurzaamheidsstraat	0,00	--	Relatief	Verdeling	False	1,5	0	WO	50	50	50	--	50	50
Duurzaam6	Duurzaamheidsstraat	0,00	1,70	Relatief	Verdeling	False	1,5	0	WO	50	50	50	--	50	50
Duurzaam7	Duurzaamheidsstraat	0,00	--	Relatief	Verdeling	False	1,5	0	WO	50	50	50	--	50	50
Duurzaam8	Duurzaamheidsstraat	0,00	1,70	Relatief	Verdeling	False	1,5	0	WO	50	50	50	--	50	50
Duurzaam9	Duurzaamheidsstraat	0,00	1,70	Relatief	Verdeling	False	1,5	0	WO	50	50	50	--	50	50
Hanest1	Hanesteenseweg	0,00	--	Relatief	Verdeling	False	1,5	0	WO	30	30	30	--	30	30
Hanest2	Hanesteenseweg	0,00	--	Relatief	Verdeling	False	1,5	0	WO	60	60	60	--	60	60
Hanest3	Hanesteenseweg	0,00	--	Relatief	Verdeling	False	1,5	0	WO	60	60	60	--	60	60
Hanest4	Hanesteenseweg	0,00	--	Relatief	Verdeling	False	1,5	0	WO	60	60	60	--	60	60
Hanest5	Hanesteenseweg	0,00	--	Relatief	Verdeling	False	1,5	0	WO	60	60	60	--	60	60
Hanest6	Hanesteenseweg	0,00	--	Relatief	Verdeling	False	1,5	0	WO	60	60	60	--	60	60
Hanest7	Hanesteenseweg	0,00	--	Relatief	Verdeling	False	1,5	0	WO	60	60	60	--	60	60
Hanest8	Hanesteenseweg	0,00	--	Relatief	Verdeling	False	1,5	0	WO	60	60	60	--	60	60
Hanest9	Hanesteenseweg	0,00	--	Relatief	Verdeling	False	1,5	0	WO	60	60	60	--	60	60
N308-1	N308	0,00	--	Relatief	Verdeling	False	1,5	0	WO	80	80	80	--	80	80
N308-1	N308	0,00	--	Relatief	Verdeling	False	1,5	0	WO	80	80	80	--	80	80
N308-2	N308	0,00	--	Relatief	Verdeling	False	1,5	0	WO	80	80	80	--	80	80
N308-2	N308	0,00	--	Relatief	Verdeling	False	1,5	0	WO	80	80	80	--	80	80
N308-3	N308	0,00	--	Relatief	Verdeling	False	1,5	0	WO	50	50	50	--	50	50
N308-3	N308	0,00	--	Relatief	Verdeling	False	1,5	0	WO	50	50	50	--	50	50
N308-3	N308	0,00	--	Relatief	Verdeling	False	1,5	0	WO	80	80	80	--	80	80
N308-3	N308	0,00	--	Relatief	Verdeling	False	1,5	0	WO	80	80	80	--	80	80
N308-4	N308	0,00	--	Relatief	Verdeling	False	1,5	0	WO	35	35	35	--	35	35
N308-5	N308	0,00	--	Relatief	Verdeling	False	1,5	0	WO	35	35	35	--	35	35
N308-6	N308	0,00	--	Relatief	Verdeling	False	1,5	0	WO	35	35	35	--	35	35

Invoer wegen autonome situatie

Bijlage 1.2

Model: Autonome situatie 2030 OWN (uitstraling) Met nieuwe shapes EVA  
 Groep: (hoofdgroep)  
 Lijst van Wegen, voor rekenmethode Wegverkeerslawaaai - RMW-2012

Naam	V(LV(N))	V(LV(P4))	V(MV(D))	V(MV(A))	V(MV(N))	V(MV(P4))	V(ZV(D))	V(ZV(A))	V(ZV(N))	V(ZV(P4))	Totaal	aantal	%Int(D)	%Int(A)	%Int(N)	%Int(P4)
	50	--	50	50	50	--	50	50	50	--	3233,73	6,75	3,05	0,85	--	
	50	--	50	50	50	--	50	50	50	--	3233,73	6,75	3,05	0,85	--	
Duurzaam1	35	--	35	35	35	--	35	35	35	--	804,38	7,19	2,11	0,66	--	
Duurzaam10	50	--	50	50	50	--	50	50	50	--	3194,48	7,19	2,11	0,66	--	
Duurzaam11	50	--	50	50	50	--	50	50	50	--	3194,48	7,19	2,11	0,66	--	
Duurzaam2	35	--	35	35	35	--	35	35	35	--	804,38	7,19	2,11	0,66	--	
Duurzaam3	35	--	35	35	35	--	35	35	35	--	868,05	7,19	2,11	0,66	--	
Duurzaam4	35	--	35	35	35	--	35	35	35	--	889,56	7,19	2,11	0,66	--	
Duurzaam5	35	--	35	35	35	--	35	35	35	--	731,39	6,89	2,87	0,73	--	
Duurzaam6	50	--	50	50	50	--	50	50	50	--	1131,77	7,19	2,11	0,66	--	
Duurzaam6	50	--	50	50	50	--	50	50	50	--	1131,77	7,19	2,11	0,66	--	
Duurzaam6	50	--	50	50	50	--	50	50	50	--	2263,53	7,19	2,11	0,66	--	
Duurzaam7	50	--	50	50	50	--	50	50	50	--	1812,08	7,19	2,11	0,66	--	
Duurzaam8	50	--	50	50	50	--	50	50	50	--	1812,08	7,19	2,11	0,66	--	
Duurzaam9	50	--	50	50	50	--	50	50	50	--	3194,48	7,19	2,11	0,66	--	
Hanest1	30	--	30	30	30	--	30	30	30	--	1030,26	7,03	2,70	0,61	--	
Hanest2	60	--	60	60	60	--	60	60	60	--	1030,28	7,03	2,70	0,61	--	
Hanest3	60	--	60	60	60	--	60	60	60	--	945,07	7,03	2,70	0,61	--	
Hanest4	60	--	60	60	60	--	60	60	60	--	934,79	7,03	2,70	0,61	--	
Hanest5	60	--	60	60	60	--	60	60	60	--	722,97	7,03	2,70	0,61	--	
Hanest6	60	--	60	60	60	--	60	60	60	--	714,28	7,03	2,70	0,61	--	
Hanest7	60	--	60	60	60	--	60	60	60	--	714,28	7,03	2,70	0,61	--	
Hanest8	60	--	60	60	60	--	60	60	60	--	714,28	7,03	2,70	0,61	--	
Hanest9	60	--	60	60	60	--	60	60	60	--	714,28	7,03	2,70	0,61	--	
N308-1	80	--	80	80	80	--	80	80	80	--	8313,65	6,57	2,88	1,21	--	
N308-1	80	--	80	80	80	--	80	80	80	--	8313,65	6,57	2,88	1,21	--	
N308-2	80	--	80	80	80	--	80	80	80	--	8961,61	6,57	2,89	1,20	--	
N308-2	80	--	80	80	80	--	80	80	80	--	8961,61	6,57	2,89	1,20	--	
N308-3	50	--	50	50	50	--	50	50	50	--	7906,68	6,59	2,96	1,13	--	
N308-3	50	--	50	50	50	--	50	50	50	--	7906,68	6,59	2,96	1,13	--	
N308-3	80	--	80	80	80	--	80	80	80	--	7906,68	6,59	2,96	1,13	--	
N308-3	80	--	80	80	80	--	80	80	80	--	7906,68	6,59	2,96	1,13	--	
N308-4	35	--	35	35	35	--	35	35	35	--	8376,97	6,59	2,96	1,13	--	
N308-5	35	--	35	35	35	--	35	35	35	--	8529,79	6,59	2,96	1,13	--	
N308-6	35	--	35	35	35	--	35	35	35	--	8145,23	6,59	2,96	1,13	--	

Invoer wegen autonome situatie

Bijlage 1.2

Model: Autonome situatie 2030 OWN (uitstraling) Met nieuwe shapes EVA  
 Groep: (hoofdgroep)  
 Lijst van Wegen, voor rekenmethode Wegverkeerslawaaai - RMW-2012

Naam	%MR(D)	%MR(A)	%MR(N)	%MR(P4)	%LV(D)	%LV(A)	%LV(N)	%LV(P4)	%MV(D)	%MV(A)	%MV(N)	%MV(P4)	%ZV(D)	%ZV(A)	%ZV(N)	%ZV(P4)	MR(D)	MR(A)	MR(N)	MR(P4)
	--	--	--	--	86,63	93,92	76,76	--	10,62	4,81	17,09	--	2,75	1,27	6,15	--	--	--	--	--
Duurzaam1	--	--	--	--	86,63	93,92	76,76	--	10,62	4,81	17,09	--	2,75	1,27	6,15	--	--	--	--	--
Duurzaam10	--	--	--	--	76,10	91,32	69,60	--	17,95	7,81	20,73	--	5,95	0,87	9,67	--	--	--	--	--
Duurzaam11	--	--	--	--	76,10	91,32	69,60	--	17,95	7,81	20,73	--	5,95	0,87	9,67	--	--	--	--	--
Duurzaam2	--	--	--	--	76,10	91,32	69,60	--	17,95	7,81	20,73	--	5,95	0,87	9,67	--	--	--	--	--
Duurzaam3	--	--	--	--	76,10	91,32	69,60	--	17,95	7,81	20,73	--	5,95	0,87	9,67	--	--	--	--	--
Duurzaam4	--	--	--	--	76,10	91,32	69,60	--	17,95	7,81	20,73	--	5,95	0,87	9,67	--	--	--	--	--
Duurzaam5	--	--	--	--	88,79	95,21	81,42	--	8,70	3,83	13,54	--	2,51	0,96	5,04	--	--	--	--	--
Duurzaam6	--	--	--	--	76,10	91,32	69,60	--	17,95	7,81	20,73	--	5,95	0,87	9,67	--	--	--	--	--
Duurzaam6	--	--	--	--	76,10	91,32	69,60	--	17,95	7,81	20,73	--	5,95	0,87	9,67	--	--	--	--	--
Duurzaam6	--	--	--	--	76,10	91,32	69,60	--	17,95	7,81	20,73	--	5,95	0,87	9,67	--	--	--	--	--
Duurzaam7	--	--	--	--	76,10	91,32	69,60	--	17,95	7,81	20,73	--	5,95	0,87	9,67	--	--	--	--	--
Duurzaam8	--	--	--	--	76,10	91,32	69,60	--	17,95	7,81	20,73	--	5,95	0,87	9,67	--	--	--	--	--
Duurzaam9	--	--	--	--	76,10	91,32	69,60	--	17,95	7,81	20,73	--	5,95	0,87	9,67	--	--	--	--	--
Hanest1	--	--	--	--	95,10	97,89	94,38	--	3,77	2,11	5,62	--	1,13	--	--	--	--	--	--	--
Hanest2	--	--	--	--	95,10	97,89	94,38	--	3,77	2,11	5,62	--	1,13	--	--	--	--	--	--	--
Hanest3	--	--	--	--	95,10	97,89	94,38	--	3,77	2,11	5,62	--	1,13	--	--	--	--	--	--	--
Hanest4	--	--	--	--	95,10	97,89	94,38	--	3,77	2,11	5,62	--	1,13	--	--	--	--	--	--	--
Hanest5	--	--	--	--	95,10	97,89	94,38	--	3,77	2,11	5,62	--	1,13	--	--	--	--	--	--	--
Hanest6	--	--	--	--	95,10	97,89	94,38	--	3,77	2,11	5,62	--	1,13	--	--	--	--	--	--	--
Hanest7	--	--	--	--	95,10	97,89	94,38	--	3,77	2,11	5,62	--	1,13	--	--	--	--	--	--	--
Hanest8	--	--	--	--	95,10	97,89	94,38	--	3,77	2,11	5,62	--	1,13	--	--	--	--	--	--	--
Hanest9	--	--	--	--	95,10	97,89	94,38	--	3,77	2,11	5,62	--	1,13	--	--	--	--	--	--	--
N308-1	--	--	--	--	81,69	87,12	65,14	--	15,69	11,24	29,62	--	2,63	1,64	5,24	--	--	--	--	--
N308-1	--	--	--	--	81,69	87,12	65,14	--	15,69	11,24	29,62	--	2,63	1,64	5,24	--	--	--	--	--
N308-2	--	--	--	--	82,45	87,69	66,31	--	15,03	10,74	28,62	--	2,52	1,56	5,06	--	--	--	--	--
N308-2	--	--	--	--	82,45	87,69	66,31	--	15,03	10,74	28,62	--	2,52	1,56	5,06	--	--	--	--	--
N308-3	--	--	--	--	87,87	91,66	75,22	--	10,39	7,28	21,06	--	1,74	1,06	3,73	--	--	--	--	--
N308-3	--	--	--	--	87,87	91,66	75,22	--	10,39	7,28	21,06	--	1,74	1,06	3,73	--	--	--	--	--
N308-3	--	--	--	--	87,87	91,66	75,22	--	10,39	7,28	21,06	--	1,74	1,06	3,73	--	--	--	--	--
N308-3	--	--	--	--	87,87	91,66	75,22	--	10,39	7,28	21,06	--	1,74	1,06	3,73	--	--	--	--	--
N308-4	--	--	--	--	87,87	91,66	75,22	--	10,39	7,28	21,06	--	1,74	1,06	3,73	--	--	--	--	--
N308-5	--	--	--	--	87,87	91,66	75,22	--	10,39	7,28	21,06	--	1,74	1,06	3,73	--	--	--	--	--
N308-6	--	--	--	--	87,87	91,66	75,22	--	10,39	7,28	21,06	--	1,74	1,06	3,73	--	--	--	--	--

Invoer wegen autonome situatie

Bijlage 1.2

Model: Autonome situatie 2030 OWN (uitstraling) Met nieuwe shapes EVA  
 Groep: (hoofdgroep)  
 Lijst van Wegen, voor rekenmethode Wegverkeerslawaaai - RMW-2012

Naam	LV(D)	LV(A)	LV(N)	LV(P4)	MV(D)	MV(A)	MV(N)	MV(P4)	ZV(D)	ZV(A)	ZV(N)	ZV(P4)	LE (D) 63	LE (D) 125	LE (D) 250
	189,09	92,63	21,10	--	23,18	4,74	4,70	--	6,00	1,25	1,69	--	80,26	87,95	95,22
	189,09	92,63	21,10	--	23,18	4,74	4,70	--	6,00	1,25	1,69	--	80,26	87,95	95,22
Duurzaam1	44,01	15,50	3,69	--	10,38	1,33	1,10	--	3,44	0,15	0,51	--	77,09	83,12	92,61
Duurzaam10	174,79	61,55	14,67	--	41,23	5,26	4,37	--	13,67	0,59	2,04	--	82,23	90,09	97,65
Duurzaam11	174,79	61,55	14,67	--	41,23	5,26	4,37	--	13,67	0,59	2,04	--	82,23	90,09	97,65
Duurzaam2	44,01	15,50	3,69	--	10,38	1,33	1,10	--	3,44	0,15	0,51	--	77,09	83,12	92,61
Duurzaam3	47,50	16,73	3,99	--	11,20	1,43	1,19	--	3,71	0,16	0,55	--	77,42	83,45	92,94
Duurzaam4	48,67	17,14	4,09	--	11,48	1,47	1,22	--	3,81	0,16	0,57	--	77,52	83,56	93,05
Duurzaam5	44,74	19,99	4,35	--	4,38	0,80	0,72	--	1,26	0,20	0,27	--	74,18	79,85	88,92
Duurzaam6	61,93	21,81	5,20	--	14,61	1,87	1,55	--	4,84	0,21	0,72	--	77,72	85,58	93,14
Duurzaam6	61,93	21,81	5,20	--	14,61	1,87	1,55	--	4,84	0,21	0,72	--	77,72	85,58	93,14
Duurzaam6	123,85	43,61	10,40	--	29,21	3,73	3,10	--	9,68	0,42	1,44	--	80,73	88,59	96,15
Duurzaam7	99,15	34,92	8,32	--	23,39	2,99	2,48	--	7,75	0,33	1,16	--	79,77	87,63	95,19
Duurzaam8	99,15	34,92	8,32	--	23,39	2,99	2,48	--	7,75	0,33	1,16	--	79,77	87,63	95,19
Duurzaam9	174,79	61,55	14,67	--	41,23	5,26	4,37	--	13,67	0,59	2,04	--	82,23	90,09	97,65
Hanest1	68,88	27,23	5,93	--	2,73	0,59	0,35	--	0,82	--	--	--	74,16	78,51	87,63
Hanest2	68,88	27,23	5,93	--	2,73	0,59	0,35	--	0,82	--	--	--	73,31	81,54	87,40
Hanest3	63,18	24,98	5,44	--	2,50	0,54	0,32	--	0,75	--	--	--	72,94	81,17	87,02
Hanest4	62,50	24,71	5,38	--	2,48	0,53	0,32	--	0,74	--	--	--	72,89	81,12	86,98
Hanest5	48,33	19,11	4,16	--	1,92	0,41	0,25	--	0,57	--	--	--	71,77	80,01	85,86
Hanest6	47,75	18,88	4,11	--	1,89	0,41	0,24	--	0,57	--	--	--	71,72	79,95	85,81
Hanest7	47,75	18,88	4,11	--	1,89	0,41	0,24	--	0,57	--	--	--	71,72	79,95	85,81
Hanest8	47,75	18,88	4,11	--	1,89	0,41	0,24	--	0,57	--	--	--	71,72	79,95	85,81
Hanest9	47,75	18,88	4,11	--	1,89	0,41	0,24	--	0,57	--	--	--	71,72	79,95	85,81
N308-1	446,20	208,59	65,53	--	85,70	26,91	29,80	--	14,37	3,93	5,27	--	81,94	92,53	97,75
N308-1	446,20	208,59	65,53	--	85,70	26,91	29,80	--	14,37	3,93	5,27	--	81,94	92,53	97,75
N308-2	485,45	227,11	71,31	--	88,49	27,82	30,78	--	14,84	4,04	5,44	--	82,16	92,73	97,96
N308-2	485,45	227,11	71,31	--	88,49	27,82	30,78	--	14,84	4,04	5,44	--	82,16	92,73	97,96
N308-3	457,85	214,52	67,21	--	54,14	17,04	18,82	--	9,07	2,48	3,33	--	83,67	91,39	98,62
N308-3	457,85	214,52	67,21	--	54,14	17,04	18,82	--	9,07	2,48	3,33	--	83,67	91,39	98,62
N308-3	457,85	214,52	67,21	--	54,14	17,04	18,82	--	9,07	2,48	3,33	--	80,83	91,26	96,46
N308-3	457,85	214,52	67,21	--	54,14	17,04	18,82	--	9,07	2,48	3,33	--	80,83	91,26	96,46
N308-4	485,08	227,28	71,20	--	57,36	18,05	19,94	--	9,61	2,63	3,53	--	84,72	90,37	99,59
N308-5	493,93	231,42	72,50	--	58,40	18,38	20,30	--	9,78	2,68	3,60	--	84,80	90,45	99,66
N308-6	471,66	220,99	69,23	--	55,77	17,55	19,38	--	9,34	2,56	3,43	--	84,60	90,25	99,46

Invoer wegen autonome situatie

Model: Autonome situatie 2030 OWN (uitstraling) Met nieuwe shapes EVA  
 Groep: (hoofdgroep)  
 Lijst van Wegen, voor rekenmethode Wegverkeerslawaaai - RMW-2012

Naam	LE (D) 500	LE (D) 1k	LE (D) 2k	LE (D) 4k	LE (D) 8k	LE (A) 63	LE (A) 125	LE (A) 250	LE (A) 500	LE (A) 1k	LE (A) 2k	LE (A) 4k	LE (A) 8k	LE (N) 63
	98,57	103,98	100,78	94,10	85,77	75,15	82,46	89,16	93,89	100,07	96,70	89,95	80,61	72,96
	98,57	103,98	100,78	94,10	85,77	75,15	82,46	89,16	93,89	100,07	96,70	89,95	80,61	72,96
Duurzaam1	92,03	96,38	94,03	87,62	83,03	68,72	74,16	83,13	84,15	89,56	86,75	80,15	73,84	67,62
Duurzaam10	100,30	104,87	101,83	95,22	87,73	73,98	81,57	88,57	92,44	98,50	95,21	88,48	79,54	72,81
Duurzaam11	100,30	104,87	101,83	95,22	87,73	73,98	81,57	88,57	92,44	98,50	95,21	88,48	79,54	72,81
Duurzaam2	92,03	96,38	94,03	87,62	83,03	68,72	74,16	83,13	84,15	89,56	86,75	80,15	73,84	67,62
Duurzaam3	92,36	96,71	94,36	87,95	83,36	69,05	74,49	83,46	84,48	89,89	87,08	80,48	74,17	67,95
Duurzaam4	92,47	96,81	94,47	88,05	83,46	69,16	74,59	83,57	84,59	90,00	87,19	80,58	74,28	68,05
Duurzaam5	89,66	94,68	91,96	85,42	79,61	68,50	73,66	81,90	84,65	90,22	87,18	80,54	73,16	65,94
Duurzaam6	95,79	100,37	97,32	90,71	83,22	69,47	77,06	84,07	87,93	93,99	90,70	83,98	75,04	68,31
Duurzaam6	95,79	100,37	97,32	90,71	83,22	69,47	77,06	84,07	87,93	93,99	90,70	83,98	75,04	68,31
Duurzaam6	98,80	103,38	100,33	93,72	86,23	72,48	80,07	87,08	90,94	97,00	93,71	86,99	78,05	71,32
Duurzaam7	97,83	102,41	99,37	92,76	85,27	71,52	79,11	86,11	89,97	96,03	92,75	86,02	77,08	70,35
Duurzaam8	97,83	102,41	99,37	92,76	85,27	71,52	79,11	86,11	89,97	96,03	92,75	86,02	77,08	70,35
Duurzaam9	100,30	104,87	101,83	95,22	87,73	73,98	81,57	88,57	92,44	98,50	95,21	88,48	79,54	72,81
Hanest1	89,14	94,34	91,51	84,93	78,85	68,73	72,35	80,41	84,13	89,72	86,65	79,97	72,13	63,75
Hanest2	93,49	100,23	96,66	89,85	79,51	68,12	76,23	81,65	88,50	95,88	92,28	85,45	74,68	62,50
Hanest3	93,12	99,86	96,29	89,48	79,13	67,74	75,86	81,27	88,13	95,50	91,90	85,07	74,31	62,13
Hanest4	93,07	99,81	96,24	89,43	79,09	67,69	75,81	81,23	88,08	95,46	91,85	85,02	74,26	62,08
Hanest5	91,95	98,69	95,12	88,32	77,97	66,58	74,69	80,11	86,97	94,34	90,74	83,91	73,15	60,96
Hanest6	91,90	98,64	95,07	88,26	77,92	66,52	74,64	80,06	86,91	94,29	90,69	83,86	73,09	60,91
Hanest7	91,90	98,64	95,07	88,26	77,92	66,52	74,64	80,06	86,91	94,29	90,69	83,86	73,09	60,91
Hanest8	91,90	98,64	95,07	88,26	77,92	66,52	74,64	80,06	86,91	94,29	90,69	83,86	73,09	60,91
Hanest9	91,90	98,64	95,07	88,26	77,92	66,52	74,64	80,06	86,91	94,29	90,69	83,86	73,09	60,91
N308-1	104,05	109,84	106,12	99,31	88,61	77,52	88,02	93,23	99,69	106,10	102,37	95,53	84,66	76,38
N308-1	104,05	109,84	106,12	99,31	88,61	77,52	88,02	93,23	99,69	106,10	102,37	95,53	84,66	76,38
N308-2	104,28	110,14	106,42	99,60	88,89	77,76	88,25	93,45	99,94	106,43	102,69	95,85	84,96	76,57
N308-2	104,28	110,14	106,42	99,60	88,89	77,76	88,25	93,45	99,94	106,43	102,69	95,85	84,96	76,57
N308-3	101,96	107,61	104,40	97,71	89,23	79,35	86,89	93,86	97,86	103,90	100,60	93,88	84,89	77,99
N308-3	101,96	107,61	104,40	97,71	89,23	79,35	86,89	93,86	97,86	103,90	100,60	93,88	84,89	77,99
N308-3	103,00	109,47	105,73	98,89	87,99	76,65	86,97	92,15	98,88	105,89	102,13	95,27	84,23	74,88
N308-3	103,00	109,47	105,73	98,89	87,99	76,65	86,97	92,15	98,88	105,89	102,13	95,27	84,23	74,88
N308-4	99,92	105,03	102,37	95,82	90,14	80,29	85,73	94,64	95,83	101,21	98,38	91,78	85,40	79,24
N308-5	99,99	105,11	102,45	95,90	90,22	80,37	85,81	94,71	95,90	101,29	98,46	91,86	85,48	79,32
N308-6	99,79	104,91	102,25	95,70	90,02	80,17	85,61	94,51	95,70	101,09	98,26	91,66	85,28	79,12

Invoer wegen autonome situatie

Model: Autonome situatie 2030 OWN (uitstraling) Met nieuwe shapes EVA  
 Groep: (hoofdgroep)  
 Lijst van Wegen, voor rekenmethode Wegverkeerslawaaai - RMW-2012

Naam	LE (N) 125	LE (N) 250	LE (N) 500	LE (N) 1k	LE (N) 2k	LE (N) 4k	LE (N) 8k	LE (P4) 63	LE (P4) 125	LE (P4) 250	LE (P4) 500	LE (P4) 1k	LE (P4) 2k
	80,79	88,33	91,07	95,65	92,58	85,97	78,44	--	--	--	--	--	--
	80,79	88,33	91,07	95,65	92,58	85,97	78,44	--	--	--	--	--	--
Duurzaam1	73,78	83,28	82,66	86,65	84,39	78,03	73,72	--	--	--	--	--	--
Duurzaam10	80,64	88,26	90,90	94,99	91,99	85,41	78,24	--	--	--	--	--	--
Duurzaam11	80,64	88,26	90,90	94,99	91,99	85,41	78,24	--	--	--	--	--	--
Duurzaam2	73,78	83,28	82,66	86,65	84,39	78,03	73,72	--	--	--	--	--	--
Duurzaam3	74,12	83,61	82,99	86,98	84,72	78,36	74,05	--	--	--	--	--	--
Duurzaam4	74,22	83,72	83,10	87,08	84,82	78,47	74,16	--	--	--	--	--	--
Duurzaam5	71,89	81,24	81,14	85,66	83,17	76,72	71,76	--	--	--	--	--	--
Duurzaam6	76,13	83,76	86,39	90,49	87,48	80,91	73,74	--	--	--	--	--	--
Duurzaam6	76,13	83,76	86,39	90,49	87,48	80,91	73,74	--	--	--	--	--	--
Duurzaam6	79,14	86,77	89,40	93,50	90,49	83,92	76,75	--	--	--	--	--	--
Duurzaam7	78,18	85,80	88,43	92,53	89,53	82,95	75,78	--	--	--	--	--	--
Duurzaam8	78,18	85,80	88,43	92,53	89,53	82,95	75,78	--	--	--	--	--	--
Duurzaam9	80,64	88,26	90,90	94,99	91,99	85,41	78,24	--	--	--	--	--	--
Hanest1	67,86	77,41	78,15	83,59	80,83	74,20	68,30	--	--	--	--	--	--
Hanest2	71,10	77,02	82,61	89,54	86,02	79,22	68,93	--	--	--	--	--	--
Hanest3	70,73	76,65	82,23	89,17	85,64	78,84	68,55	--	--	--	--	--	--
Hanest4	70,68	76,60	82,19	89,12	85,60	78,80	68,50	--	--	--	--	--	--
Hanest5	69,57	75,48	81,07	88,00	84,48	77,68	67,39	--	--	--	--	--	--
Hanest6	69,51	75,43	81,02	87,95	84,43	77,63	67,34	--	--	--	--	--	--
Hanest7	69,51	75,43	81,02	87,95	84,43	77,63	67,34	--	--	--	--	--	--
Hanest8	69,51	75,43	81,02	87,95	84,43	77,63	67,34	--	--	--	--	--	--
Hanest9	69,51	75,43	81,02	87,95	84,43	77,63	67,34	--	--	--	--	--	--
N308-1	87,17	92,42	98,41	102,91	99,24	92,48	82,22	--	--	--	--	--	--
N308-1	87,17	92,42	98,41	102,91	99,24	92,48	82,22	--	--	--	--	--	--
N308-2	87,34	92,60	98,60	103,17	99,50	92,74	82,45	--	--	--	--	--	--
N308-2	87,34	92,60	98,60	103,17	99,50	92,74	82,45	--	--	--	--	--	--
N308-3	86,02	93,63	95,86	100,63	97,66	91,04	83,61	--	--	--	--	--	--
N308-3	86,02	93,63	95,86	100,63	97,66	91,04	83,61	--	--	--	--	--	--
N308-3	85,55	90,79	96,95	102,15	98,45	91,66	81,15	--	--	--	--	--	--
N308-3	85,55	90,79	96,95	102,15	98,45	91,66	81,15	--	--	--	--	--	--
N308-4	85,21	94,84	93,78	98,34	96,07	89,62	85,13	--	--	--	--	--	--
N308-5	85,29	94,92	93,86	98,41	96,15	89,70	85,21	--	--	--	--	--	--
N308-6	85,09	94,72	93,66	98,21	95,95	89,50	85,01	--	--	--	--	--	--

## Invoer wegen autonome situatie

Bijlage 1.2

Model: Autonome situatie 2030 OWN (uitstraling) Met nieuwe shapes EVA  
 Groep: (hoofdgroep)  
 Lijst van Wegen, voor rekenmethode Wegverkeerslawaaai - RMW-2012

Naam	LE (P4) 4k	LE (P4) 8k
	--	--
	--	--
Duurzaam1	--	--
Duurzaam10	--	--
Duurzaam11	--	--
Duurzaam2	--	--
Duurzaam3	--	--
Duurzaam4	--	--
Duurzaam5	--	--
Duurzaam6	--	--
Duurzaam6	--	--
Duurzaam6	--	--
Duurzaam7	--	--
Duurzaam8	--	--
Duurzaam9	--	--
Hanest1	--	--
Hanest2	--	--
Hanest3	--	--
Hanest4	--	--
Hanest5	--	--
Hanest6	--	--
Hanest7	--	--
Hanest8	--	--
Hanest9	--	--
N308-1	--	--
N308-1	--	--
N308-2	--	--
N308-2	--	--
N308-3	--	--
N308-3	--	--
N308-3	--	--
N308-3	--	--
N308-4	--	--
N308-5	--	--
N308-6	--	--

# Invoer wegen autonome situatie

Bijlage 1.2

Model: Autonome situatie 2030 OWN (uitstraling) Met nieuwe shapes EVA  
 Groep: (hoofdgroep)  
 Lijst van Wegen, voor rekenmethode Wegverkeerslawaaai - RMW-2012

Naam	Omschr.	ISO_H	ISO M.	Hdef.	Type	Cpl	Cpl_W	Helling	Wegdek	V(MR(D))	V(MR(A))	V(MR(N))	V(MR(P4))	V(LV(D))	V(LV(A))
Rw1	Rondweg	0,00	--	Relatief	Verdeling	False	1,5	0	WO	50	50	50	--	50	50
Rw1	Rondweg	0,00	--	Relatief	Verdeling	False	1,5	0	WO	50	50	50	--	50	50
Rw10	Rondweg	0,00	--	Relatief	Verdeling	False	1,5	0	WO	35	35	35	--	35	35
Rw11	Rondweg	0,00	--	Relatief	Verdeling	False	1,5	0	WO	35	35	35	--	35	35
Rw12	Rondweg	0,00	--	Relatief	Verdeling	False	1,5	0	WO	35	35	35	--	35	35
Rw13	Rondweg	0,00	--	Relatief	Verdeling	False	1,5	0	WO	35	35	35	--	35	35
Rw14	Rondweg	0,00	--	Relatief	Verdeling	False	1,5	0	WO	35	35	35	--	35	35
Rw15	Rondweg	0,00	--	Relatief	Verdeling	False	1,5	0	WO	50	50	50	--	50	50
Rw16	Rondweg	0,00	--	Relatief	Verdeling	False	1,5	0	WO	50	50	50	--	50	50
Rw17	Rondweg	0,00	--	Relatief	Verdeling	False	1,5	0	WO	50	50	50	--	50	50
Rw17	Rondweg	0,00	--	Relatief	Verdeling	False	1,5	0	WO	50	50	50	--	50	50
Rw17	Rondweg	0,00	--	Relatief	Verdeling	False	1,5	0	WO	50	50	50	--	50	50
Rw17	Rondweg	0,00	--	Relatief	Verdeling	False	1,5	0	WO	50	50	50	--	50	50
Rw17	Rondweg	0,00	--	Relatief	Verdeling	False	1,5	0	WO	50	50	50	--	50	50
Rw18	Rondweg	0,00	--	Relatief	Verdeling	False	1,5	0	WO	50	50	50	--	50	50
Rw2	Rondweg	0,00	--	Relatief	Verdeling	False	1,5	0	WO	50	50	50	--	50	50
Rw2	Rondweg	0,00	--	Relatief	Verdeling	False	1,5	0	WO	50	50	50	--	50	50
Rw3	Rondweg	0,00	--	Relatief	Verdeling	False	1,5	0	WO	50	50	50	--	50	50
Rw3	Rondweg	0,00	--	Relatief	Verdeling	False	1,5	0	WO	50	50	50	--	50	50
Rw4	Rondweg	0,00	--	Relatief	Verdeling	False	1,5	0	WO	50	50	50	--	50	50
Rw4	Rondweg	0,00	--	Relatief	Verdeling	False	1,5	0	WO	50	50	50	--	50	50
Rw5	Rondweg	0,00	--	Relatief	Verdeling	False	1,5	0	WO	50	50	50	--	50	50
Rw5	Rondweg	0,00	--	Relatief	Verdeling	False	1,5	0	WO	50	50	50	--	50	50
Rw6	Rondweg	0,00	--	Relatief	Verdeling	False	1,5	0	WO	50	50	50	--	50	50
Rw6	Rondweg	0,00	--	Relatief	Verdeling	False	1,5	0	WO	50	50	50	--	50	50
Rw7	Rondweg	0,00	--	Relatief	Verdeling	False	1,5	0	WO	50	50	50	--	50	50
Rw7	Rondweg	0,00	--	Relatief	Verdeling	False	1,5	0	WO	50	50	50	--	50	50
Rw8	Rondweg	0,00	--	Relatief	Verdeling	False	1,5	0	WO	50	50	50	--	50	50
Rw9	Rondweg	0,00	--	Relatief	Verdeling	False	1,5	0	WO	50	50	50	--	50	50
Veluwela1	Veluwelaan	0,00	--	Relatief	Verdeling	False	1,5	0	WO	50	50	50	--	50	50
Veluwela2	Veluwelaan	0,00	--	Relatief	Verdeling	False	1,5	0	WO	50	50	50	--	50	50
Vkd1	Voskuilerdijk	0,00	--	Relatief	Verdeling	False	1,5	0	WO	60	60	60	--	60	60
Vkd2	Voskuilerdijk	0,00	--	Relatief	Verdeling	False	1,5	0	WO	60	60	60	--	60	60
Vkd3	Voskuilerdijk	0,00	--	Relatief	Verdeling	False	1,5	0	WO	60	60	60	--	60	60
Vkd4	Voskuilerdijk	0,00	--	Relatief	Verdeling	False	1,5	0	WO	60	60	60	--	60	60



Invoer wegen autonome situatie

Model: Autonome situatie 2030 OWN (uitstraling) Met nieuwe shapes EVA  
 Groep: (hoofdgroep)  
 Lijst van Wegen, voor rekenmethode Wegverkeerslawaaai - RMW-2012

Naam	V(LV(N))	V(LV(P4))	V(MV(D))	V(MV(A))	V(MV(N))	V(MV(P4))	V(ZV(D))	V(ZV(A))	V(ZV(N))	V(ZV(P4))	Totaal aantal	%Int(D)	%Int(A)	%Int(N)	%Int(P4)
Rw1	50	--	50	50	50	--	50	50	50	--	3233,73	6,75	3,05	0,85	--
Rw1	50	--	50	50	50	--	50	50	50	--	3233,73	6,75	3,05	0,85	--
Rw10	35	--	35	35	35	--	35	35	35	--	1002,45	7,19	2,11	0,66	--
Rw11	35	--	35	35	35	--	35	35	35	--	1002,45	7,19	2,11	0,66	--
Rw12	35	--	35	35	35	--	35	35	35	--	1081,80	7,19	2,11	0,66	--
Rw13	35	--	35	35	35	--	35	35	35	--	1108,61	7,19	2,11	0,66	--
Rw14	35	--	35	35	35	--	35	35	35	--	911,49	6,89	2,87	0,73	--
Rw15	50	--	50	50	50	--	50	50	50	--	972,04	6,69	3,59	0,68	--
Rw16	50	--	50	50	50	--	50	50	50	--	1022,88	6,69	3,59	0,68	--
Rw17	50	--	50	50	50	--	50	50	50	--	997,47	6,69	3,59	0,68	--
Rw17	50	--	50	50	50	--	50	50	50	--	997,47	6,69	3,59	0,68	--
Rw17	50	--	50	50	50	--	50	50	50	--	1994,93	6,69	3,59	0,68	--
Rw17	50	--	50	50	50	--	50	50	50	--	997,47	6,69	3,59	0,68	--
Rw18	50	--	50	50	50	--	50	50	50	--	2214,86	6,69	3,59	0,68	--
Rw2	50	--	50	50	50	--	50	50	50	--	3233,73	6,75	3,05	0,85	--
Rw2	50	--	50	50	50	--	50	50	50	--	3233,73	6,75	3,05	0,85	--
Rw3	50	--	50	50	50	--	50	50	50	--	2807,80	6,75	3,05	0,85	--
Rw3	50	--	50	50	50	--	50	50	50	--	2807,80	6,75	3,05	0,85	--
Rw4	50	--	50	50	50	--	50	50	50	--	2643,93	6,75	3,05	0,85	--
Rw4	50	--	50	50	50	--	50	50	50	--	2643,93	6,75	3,05	0,85	--
Rw5	50	--	50	50	50	--	50	50	50	--	2538,29	6,75	3,05	0,85	--
Rw5	50	--	50	50	50	--	50	50	50	--	2538,29	6,75	3,05	0,85	--
Rw6	50	--	50	50	50	--	50	50	50	--	1987,51	6,89	2,87	0,73	--
Rw6	50	--	50	50	50	--	50	50	50	--	1987,51	6,89	2,87	0,73	--
Rw7	50	--	50	50	50	--	50	50	50	--	1823,43	6,89	2,87	0,73	--
Rw7	50	--	50	50	50	--	50	50	50	--	1823,43	6,89	2,87	0,73	--
Rw8	50	--	50	50	50	--	50	50	50	--	1725,53	6,89	2,87	0,73	--
Rw9	50	--	50	50	50	--	50	50	50	--	1921,32	6,89	2,87	0,73	--
Veluwela1	50	--	50	50	50	--	50	50	50	--	3851,33	6,78	3,31	0,67	--
Veluwela2	50	--	50	50	50	--	50	50	50	--	3733,48	6,78	3,31	0,67	--
Vkd1	60	--	60	60	60	--	60	60	60	--	304,17	7,00	3,21	0,40	--
Vkd2	60	--	60	60	60	--	60	60	60	--	304,17	7,00	3,21	0,40	--
Vkd3	60	--	60	60	60	--	60	60	60	--	304,17	7,00	3,21	0,40	--
Vkd4	60	--	60	60	60	--	60	60	60	--	304,17	7,00	3,21	0,40	--

Invoer wegen autonome situatie

Bijlage 1.2

Model: Autonome situatie 2030 OWN (uitstraling) Met nieuwe shapes EVA  
 Groep: (hoofdgroep)  
 Lijst van Wegen, voor rekenmethode Wegverkeerslawaaai - RMW-2012

Naam	%MR(D)	%MR(A)	%MR(N)	%MR(P4)	%LV(D)	%LV(A)	%LV(N)	%LV(P4)	%MV(D)	%MV(A)	%MV(N)	%MV(P4)	%ZV(D)	%ZV(A)	%ZV(N)	%ZV(P4)	MR(D)	MR(A)	MR(N)	MR(P4)
Rw1	--	--	--	--	86,63	93,92	76,76	--	10,62	4,81	17,09	--	2,75	1,27	6,15	--	--	--	--	--
Rw1	--	--	--	--	86,63	93,92	76,76	--	10,62	4,81	17,09	--	2,75	1,27	6,15	--	--	--	--	--
Rw10	--	--	--	--	76,10	91,32	69,60	--	17,95	7,81	20,73	--	5,95	0,87	9,67	--	--	--	--	--
Rw11	--	--	--	--	76,10	91,32	69,60	--	17,95	7,81	20,73	--	5,95	0,87	9,67	--	--	--	--	--
Rw12	--	--	--	--	76,10	91,32	69,60	--	17,95	7,81	20,73	--	5,95	0,87	9,67	--	--	--	--	--
Rw13	--	--	--	--	76,10	91,32	69,60	--	17,95	7,81	20,73	--	5,95	0,87	9,67	--	--	--	--	--
Rw14	--	--	--	--	88,79	95,21	81,42	--	8,70	3,83	13,54	--	2,51	0,96	5,04	--	--	--	--	--
Rw15	--	--	--	--	92,49	96,27	86,11	--	6,24	3,22	11,20	--	1,27	0,51	2,69	--	--	--	--	--
Rw16	--	--	--	--	92,49	96,27	86,11	--	6,24	3,22	11,20	--	1,27	0,51	2,69	--	--	--	--	--
Rw17	--	--	--	--	92,49	96,27	86,11	--	6,24	3,22	11,20	--	1,27	0,51	2,69	--	--	--	--	--
Rw17	--	--	--	--	92,49	96,27	86,11	--	6,24	3,22	11,20	--	1,27	0,51	2,69	--	--	--	--	--
Rw17	--	--	--	--	92,49	96,27	86,11	--	6,24	3,22	11,20	--	1,27	0,51	2,69	--	--	--	--	--
Rw17	--	--	--	--	92,49	96,27	86,11	--	6,24	3,22	11,20	--	1,27	0,51	2,69	--	--	--	--	--
Rw18	--	--	--	--	92,49	96,27	86,11	--	6,24	3,22	11,20	--	1,27	0,51	2,69	--	--	--	--	--
Rw2	--	--	--	--	86,63	93,92	76,76	--	10,62	4,81	17,09	--	2,75	1,27	6,15	--	--	--	--	--
Rw2	--	--	--	--	86,63	93,92	76,76	--	10,62	4,81	17,09	--	2,75	1,27	6,15	--	--	--	--	--
Rw3	--	--	--	--	86,63	93,92	76,76	--	10,62	4,81	17,09	--	2,75	1,27	6,15	--	--	--	--	--
Rw3	--	--	--	--	86,63	93,92	76,76	--	10,62	4,81	17,09	--	2,75	1,27	6,15	--	--	--	--	--
Rw4	--	--	--	--	86,63	93,92	76,76	--	10,62	4,81	17,09	--	2,75	1,27	6,15	--	--	--	--	--
Rw4	--	--	--	--	86,63	93,92	76,76	--	10,62	4,81	17,09	--	2,75	1,27	6,15	--	--	--	--	--
Rw5	--	--	--	--	86,63	93,92	76,76	--	10,62	4,81	17,09	--	2,75	1,27	6,15	--	--	--	--	--
Rw5	--	--	--	--	86,63	93,92	76,76	--	10,62	4,81	17,09	--	2,75	1,27	6,15	--	--	--	--	--
Rw6	--	--	--	--	88,79	95,21	81,42	--	8,70	3,83	13,54	--	2,51	0,96	5,04	--	--	--	--	--
Rw6	--	--	--	--	88,79	95,21	81,42	--	8,70	3,83	13,54	--	2,51	0,96	5,04	--	--	--	--	--
Rw7	--	--	--	--	88,79	95,21	81,42	--	8,70	3,83	13,54	--	2,51	0,96	5,04	--	--	--	--	--
Rw7	--	--	--	--	88,79	95,21	81,42	--	8,70	3,83	13,54	--	2,51	0,96	5,04	--	--	--	--	--
Rw8	--	--	--	--	88,79	95,21	81,42	--	8,70	3,83	13,54	--	2,51	0,96	5,04	--	--	--	--	--
Rw9	--	--	--	--	88,79	95,21	81,42	--	8,70	3,83	13,54	--	2,51	0,96	5,04	--	--	--	--	--
Veluwela1	--	--	--	--	93,59	96,40	87,13	--	4,59	2,80	11,38	--	1,82	0,80	1,48	--	--	--	--	--
Veluwela2	--	--	--	--	93,59	96,40	87,13	--	4,59	2,80	11,38	--	1,82	0,80	1,48	--	--	--	--	--
Vkd1	--	--	--	--	87,14	91,36	91,24	--	10,22	8,64	8,76	--	2,64	--	--	--	--	--	--	--
Vkd2	--	--	--	--	87,14	91,36	91,24	--	10,22	8,64	8,76	--	2,64	--	--	--	--	--	--	--
Vkd3	--	--	--	--	87,14	91,36	91,24	--	10,22	8,64	8,76	--	2,64	--	--	--	--	--	--	--
Vkd4	--	--	--	--	87,14	91,36	91,24	--	10,22	8,64	8,76	--	2,64	--	--	--	--	--	--	--

Invoer wegen autonome situatie

Bijlage 1.2

Model: Autonome situatie 2030 OWN (uitstraling) Met nieuwe shapes EVA  
 Groep: (hoofdgroep)  
 Lijst van Wegen, voor rekenmethode Wegverkeerslawaaai - RMW-2012

Naam	LV(D)	LV(A)	LV(N)	LV(P4)	MV(D)	MV(A)	MV(N)	MV(P4)	ZV(D)	ZV(A)	ZV(N)	ZV(P4)	LE (D) 63	LE (D) 125	LE (D) 250
Rw1	189,09	92,63	21,10	--	23,18	4,74	4,70	--	6,00	1,25	1,69	--	80,26	87,95	95,22
Rw1	189,09	92,63	21,10	--	23,18	4,74	4,70	--	6,00	1,25	1,69	--	80,26	87,95	95,22
Rw10	54,85	19,32	4,60	--	12,94	1,65	1,37	--	4,29	0,18	0,64	--	78,04	84,08	93,57
Rw11	54,85	19,32	4,60	--	12,94	1,65	1,37	--	4,29	0,18	0,64	--	78,04	84,08	93,57
Rw12	59,19	20,84	4,97	--	13,96	1,78	1,48	--	4,63	0,20	0,69	--	78,37	84,41	93,90
Rw13	60,66	21,36	5,09	--	14,31	1,83	1,52	--	4,74	0,20	0,71	--	78,48	84,51	94,00
Rw14	55,76	24,91	5,42	--	5,46	1,00	0,90	--	1,58	0,25	0,34	--	75,14	80,81	89,88
Rw15	60,15	33,59	5,69	--	4,06	1,12	0,74	--	0,83	0,18	0,18	--	73,66	81,11	87,98
Rw16	63,29	35,35	5,99	--	4,27	1,18	0,78	--	0,87	0,19	0,19	--	73,88	81,33	88,20
Rw17	61,72	34,47	5,84	--	4,16	1,15	0,76	--	0,85	0,18	0,18	--	73,77	81,22	88,09
Rw17	61,72	34,47	5,84	--	4,16	1,15	0,76	--	0,85	0,18	0,18	--	73,77	81,22	88,09
Rw17	61,72	34,47	5,84	--	4,16	1,15	0,76	--	0,85	0,18	0,18	--	73,77	81,22	88,09
Rw17	123,44	68,95	11,68	--	8,33	2,31	1,52	--	1,69	0,37	0,36	--	76,78	84,23	91,10
Rw17	61,72	34,47	5,84	--	4,16	1,15	0,76	--	0,85	0,18	0,18	--	73,77	81,22	88,09
Rw18	137,05	76,55	12,97	--	9,25	2,56	1,69	--	1,88	0,41	0,41	--	77,24	84,68	91,56
Rw2	189,09	92,63	21,10	--	23,18	4,74	4,70	--	6,00	1,25	1,69	--	80,26	87,95	95,22
Rw2	189,09	92,63	21,10	--	23,18	4,74	4,70	--	6,00	1,25	1,69	--	80,26	87,95	95,22
Rw3	164,19	80,43	18,32	--	20,13	4,12	4,08	--	5,21	1,09	1,47	--	79,65	87,33	94,61
Rw3	164,19	80,43	18,32	--	20,13	4,12	4,08	--	5,21	1,09	1,47	--	79,65	87,33	94,61
Rw4	154,60	75,74	17,25	--	18,95	3,88	3,84	--	4,91	1,02	1,38	--	79,38	87,07	94,34
Rw4	154,60	75,74	17,25	--	18,95	3,88	3,84	--	4,91	1,02	1,38	--	79,38	87,07	94,34
Rw5	148,43	72,71	16,56	--	18,20	3,72	3,69	--	4,71	0,98	1,33	--	79,21	86,90	94,17
Rw5	148,43	72,71	16,56	--	18,20	3,72	3,69	--	4,71	0,98	1,33	--	79,21	86,90	94,17
Rw6	121,59	54,31	11,81	--	11,91	2,18	1,96	--	3,44	0,55	0,73	--	77,84	85,43	92,58
Rw6	121,59	54,31	11,81	--	11,91	2,18	1,96	--	3,44	0,55	0,73	--	77,84	85,43	92,58
Rw7	111,55	49,83	10,84	--	10,93	2,00	1,80	--	3,15	0,50	0,67	--	77,46	85,05	92,20
Rw7	111,55	49,83	10,84	--	10,93	2,00	1,80	--	3,15	0,50	0,67	--	77,46	85,05	92,20
Rw8	105,56	47,15	10,26	--	10,34	1,90	1,71	--	2,98	0,48	0,63	--	77,23	84,81	91,97
Rw9	117,54	52,50	11,42	--	11,52	2,11	1,90	--	3,32	0,53	0,71	--	77,69	85,28	92,43
Veluwela1	244,38	122,89	22,48	--	11,99	3,57	2,94	--	4,75	1,02	0,38	--	79,58	86,85	93,58
Veluwela2	236,90	119,13	21,79	--	11,62	3,46	2,85	--	4,61	0,99	0,37	--	79,44	86,71	93,44
Vkd1	18,55	8,92	1,11	--	2,18	0,84	0,11	--	0,56	--	--	--	69,73	78,39	84,75
Vkd2	18,55	8,92	1,11	--	2,18	0,84	0,11	--	0,56	--	--	--	69,73	78,39	84,75
Vkd3	18,55	8,92	1,11	--	2,18	0,84	0,11	--	0,56	--	--	--	69,73	78,39	84,75
Vkd4	18,55	8,92	1,11	--	2,18	0,84	0,11	--	0,56	--	--	--	69,73	78,39	84,75

Invoer wegen autonome situatie

Model: Autonome situatie 2030 OWN (uitstraling) Met nieuwe shapes EVA  
 Groep: (hoofdgroep)  
 Lijst van Wegen, voor rekenmethode Wegverkeerslawaaai - RMW-2012

Naam	LE (D) 500	LE (D) 1k	LE (D) 2k	LE (D) 4k	LE (D) 8k	LE (A) 63	LE (A) 125	LE (A) 250	LE (A) 500	LE (A) 1k	LE (A) 2k	LE (A) 4k	LE (A) 8k	LE (N) 63
Rw1	98,57	103,98	100,78	94,10	85,77	75,15	82,46	89,16	93,89	100,07	96,70	89,95	80,61	72,96
Rw1	98,57	103,98	100,78	94,10	85,77	75,15	82,46	89,16	93,89	100,07	96,70	89,95	80,61	72,96
Rw10	92,99	97,33	94,99	88,57	83,98	69,67	75,11	84,09	85,11	90,52	87,71	81,10	74,79	68,57
Rw11	92,99	97,33	94,99	88,57	83,98	69,67	75,11	84,09	85,11	90,52	87,71	81,10	74,79	68,57
Rw12	93,32	97,66	95,32	88,90	84,31	70,01	75,44	84,42	85,44	90,85	88,04	81,43	75,13	68,90
Rw13	93,43	97,77	95,43	89,01	84,42	70,11	75,55	84,52	85,55	90,95	88,15	81,54	75,23	69,01
Rw14	90,61	95,63	92,91	86,37	80,56	69,46	74,62	82,86	85,60	91,17	88,14	81,50	74,11	66,90
Rw15	92,26	98,33	95,00	88,26	79,16	69,86	76,88	83,28	88,79	95,37	91,94	85,16	75,32	65,14
Rw16	92,48	98,55	95,22	88,49	79,38	70,08	77,20	83,50	89,01	95,59	92,16	85,39	75,54	65,36
Rw17	92,37	98,44	95,11	88,38	79,27	69,97	77,09	83,39	88,90	95,48	92,05	85,28	75,43	65,25
Rw17	92,37	98,44	95,11	88,38	79,27	69,97	77,09	83,39	88,90	95,48	92,05	85,28	75,43	65,25
Rw17	92,37	98,44	95,11	88,38	79,27	69,97	77,09	83,39	88,90	95,48	92,05	85,28	75,43	65,25
Rw17	95,38	101,45	98,12	91,39	82,28	72,98	80,10	86,40	91,91	98,49	95,06	88,29	78,44	68,27
Rw17	92,37	98,44	95,11	88,38	79,27	69,97	77,09	83,39	88,90	95,48	92,05	85,28	75,43	65,25
Rw18	95,84	101,90	98,57	91,84	82,74	73,44	80,56	86,85	92,37	98,95	95,51	88,74	78,89	68,72
Rw2	98,57	103,98	100,78	94,10	85,77	75,15	82,46	89,16	93,89	100,07	96,70	89,95	80,61	72,96
Rw2	98,57	103,98	100,78	94,10	85,77	75,15	82,46	89,16	93,89	100,07	96,70	89,95	80,61	72,96
Rw3	97,95	103,37	100,16	93,48	85,16	74,54	81,85	88,54	93,27	99,46	96,08	89,34	79,99	72,35
Rw3	97,95	103,37	100,16	93,48	85,16	74,54	81,85	88,54	93,27	99,46	96,08	89,34	79,99	72,35
Rw4	97,69	103,11	99,90	93,22	84,90	74,28	81,58	88,28	93,01	99,20	95,82	89,08	79,73	72,09
Rw4	97,69	103,11	99,90	93,22	84,90	74,28	81,58	88,28	93,01	99,20	95,82	89,08	79,73	72,09
Rw5	97,51	102,93	99,72	93,04	84,72	74,10	81,41	88,11	92,84	99,02	95,64	88,90	79,56	71,91
Rw5	97,51	102,93	99,72	93,04	84,72	74,10	81,41	88,11	92,84	99,02	95,64	88,90	79,56	71,91
Rw6	96,26	101,84	98,59	91,89	83,32	72,39	79,59	86,09	91,23	97,60	94,19	87,43	77,84	69,52
Rw6	96,26	101,84	98,59	91,89	83,32	72,39	79,59	86,09	91,23	97,60	94,19	87,43	77,84	69,52
Rw7	95,89	101,47	98,21	91,52	82,95	72,01	79,21	85,72	90,86	97,23	93,82	87,06	77,46	69,15
Rw7	95,89	101,47	98,21	91,52	82,95	72,01	79,21	85,72	90,86	97,23	93,82	87,06	77,46	69,15
Rw8	95,65	101,23	97,97	91,28	82,71	71,77	78,97	85,48	90,62	96,99	93,58	86,82	77,22	68,91
Rw9	96,12	101,70	98,44	91,74	83,18	72,24	79,44	85,94	91,09	97,45	94,05	87,29	77,69	69,38
Veluwela1	98,33	104,37	100,99	94,25	84,99	75,53	82,59	88,85	94,50	101,02	97,58	90,80	80,95	70,70
Veluwela2	98,20	104,23	100,86	94,12	84,85	75,39	82,45	88,71	94,37	100,89	97,44	90,67	80,81	70,56
Vkd1	89,55	95,30	91,85	85,10	75,57	65,03	73,91	80,06	84,95	91,56	88,10	81,32	71,36	56,01
Vkd2	89,55	95,30	91,85	85,10	75,57	65,03	73,91	80,06	84,95	91,56	88,10	81,32	71,36	56,01
Vkd3	89,55	95,30	91,85	85,10	75,57	65,03	73,91	80,06	84,95	91,56	88,10	81,32	71,36	56,01
Vkd4	89,55	95,30	91,85	85,10	75,57	65,03	73,91	80,06	84,95	91,56	88,10	81,32	71,36	56,01

# Invoer wegen autonome situatie

Model: Autonome situatie 2030 OWN (uitstraling) Met nieuwe shapes EVA  
 Groep: (hoofdgroep)  
 Lijst van Wegen, voor rekenmethode Wegverkeerslawaaai - RMW-2012

Naam	LE (N) 125	LE (N) 250	LE (N) 500	LE (N) 1k	LE (N) 2k	LE (N) 4k	LE (N) 8k	LE (P4) 63	LE (P4) 125	LE (P4) 250	LE (P4) 500	LE (P4) 1k	LE (P4) 2k
Rw1	80,79	88,33	91,07	95,65	92,58	85,97	78,44	--	--	--	--	--	--
Rw1	80,79	88,33	91,07	95,65	92,58	85,97	78,44	--	--	--	--	--	--
Rw10	74,74	84,24	83,61	87,60	85,34	78,99	74,67	--	--	--	--	--	--
Rw11	74,74	84,24	83,61	87,60	85,34	78,99	74,67	--	--	--	--	--	--
Rw12	75,07	84,57	83,95	87,93	85,67	79,32	75,01	--	--	--	--	--	--
Rw13	75,18	84,67	84,05	88,04	85,78	79,43	75,11	--	--	--	--	--	--
Rw14	72,85	82,19	82,10	86,61	84,13	77,68	72,71	--	--	--	--	--	--
Rw15	72,86	80,16	83,41	88,81	85,62	78,94	70,67	--	--	--	--	--	--
Rw16	73,08	80,38	83,64	89,03	85,84	79,16	70,89	--	--	--	--	--	--
Rw17	72,98	80,27	83,53	88,92	85,73	79,05	70,78	--	--	--	--	--	--
Rw17	72,98	80,27	83,53	88,92	85,73	79,05	70,78	--	--	--	--	--	--
Rw17	72,98	80,27	83,53	88,92	85,73	79,05	70,78	--	--	--	--	--	--
Rw17	75,99	83,29	86,54	91,93	88,74	82,06	73,79	--	--	--	--	--	--
Rw17	72,98	80,27	83,53	88,92	85,73	79,05	70,78	--	--	--	--	--	--
Rw18	76,44	83,74	86,99	92,38	89,20	82,52	74,25	--	--	--	--	--	--
Rw2	80,79	88,33	91,07	95,65	92,58	85,97	78,44	--	--	--	--	--	--
Rw2	80,79	88,33	91,07	95,65	92,58	85,97	78,44	--	--	--	--	--	--
Rw3	80,17	87,71	90,45	95,03	91,97	85,36	77,83	--	--	--	--	--	--
Rw3	80,17	87,71	90,45	95,03	91,97	85,36	77,83	--	--	--	--	--	--
Rw4	79,91	87,45	90,19	94,77	91,71	85,10	77,57	--	--	--	--	--	--
Rw4	79,91	87,45	90,19	94,77	91,71	85,10	77,57	--	--	--	--	--	--
Rw5	79,74	87,28	90,01	94,59	91,53	84,92	77,39	--	--	--	--	--	--
Rw5	79,74	87,28	90,01	94,59	91,53	84,92	77,39	--	--	--	--	--	--
Rw6	77,26	84,70	87,74	92,61	89,48	82,84	74,99	--	--	--	--	--	--
Rw6	77,26	84,70	87,74	92,61	89,48	82,84	74,99	--	--	--	--	--	--
Rw7	76,89	84,32	87,37	92,24	89,10	82,46	74,62	--	--	--	--	--	--
Rw7	76,89	84,32	87,37	92,24	89,10	82,46	74,62	--	--	--	--	--	--
Rw8	76,65	84,08	87,13	92,00	88,86	82,22	74,38	--	--	--	--	--	--
Rw9	77,12	84,55	87,60	92,46	89,33	82,69	74,84	--	--	--	--	--	--
Veluwelal	78,48	85,76	88,92	94,57	91,38	84,69	76,29	--	--	--	--	--	--
Veluwela2	78,35	85,62	88,78	94,43	91,25	84,56	76,16	--	--	--	--	--	--
Vkd1	64,89	71,06	75,93	82,52	79,06	72,28	62,34	--	--	--	--	--	--
Vkd2	64,89	71,06	75,93	82,52	79,06	72,28	62,34	--	--	--	--	--	--
Vkd3	64,89	71,06	75,93	82,52	79,06	72,28	62,34	--	--	--	--	--	--
Vkd4	64,89	71,06	75,93	82,52	79,06	72,28	62,34	--	--	--	--	--	--

## Invoer wegen autonome situatie

Bijlage 1.2

Model: Autonome situatie 2030 OWN (uitstraling) Met nieuwe shapes EVA  
 Groep: (hoofdgroep)  
 Lijst van Wegen, voor rekenmethode Wegverkeerslawaaai - RMW-2012

Naam	LE (P4) 4k	LE (P4) 8k
Rw1	--	--
Rw1	--	--
Rw10	--	--
Rw11	--	--
Rw12	--	--
Rw13	--	--
Rw14	--	--
Rw15	--	--
Rw16	--	--
Rw17	--	--
Rw17	--	--
Rw17	--	--
Rw17	--	--
Rw18	--	--
Rw2	--	--
Rw2	--	--
Rw3	--	--
Rw3	--	--
Rw4	--	--
Rw4	--	--
Rw5	--	--
Rw5	--	--
Rw6	--	--
Rw6	--	--
Rw7	--	--
Rw7	--	--
Rw8	--	--
Rw9	--	--
Veluwela1	--	--
Veluwela2	--	--
Vkd1	--	--
Vkd2	--	--
Vkd3	--	--
Vkd4	--	--

Invoer wegen autonome situatie

Model: Autonome situatie 2030 OWN (uitstraling) Met nieuwe shapes EVA  
 Groep: (hoofdgroep)  
 Lijst van Wegen, voor rekenmethode Wegverkeerslawaaai - RMW-2012

Naam	Omschr.	ISO_H	ISO M.	Hdef.	Type	Cpl	Cpl_W	Helling	Wegdek	V(MR(D))	V(MR(A))	V(MR(N))	V(MR(P4))	V(LV(D))	V(LV(A))
Vkd4	Voskuilerdijk	--	0,00	Eigen waarde	Verdeling	False	1,5	0	WO	60	60	60	--	60	60
Vkd4	Voskuilerdijk	0,00	--	Relatief	Verdeling	False	1,5	0	WO	60	60	60	--	60	60
Vkd5	Voskuilerdijk	0,00	--	Relatief	Verdeling	False	1,5	0	WO	60	60	60	--	60	60
Vkd6	Voskuilerdijk	0,00	--	Relatief	Verdeling	False	1,5	0	WO	60	60	60	--	60	60
Zuiderzstr	Zuiderzeestraatweg	0,00	--	Relatief	Verdeling	False	1,5	0	WO	50	50	50	--	50	50
Zuiderzstr	Zuiderzeestraatweg	0,00	--	Relatief	Verdeling	False	1,5	0	WO	30	30	30	--	30	30
Zuiderzstr	Zuiderzeestraatweg	0,00	--	Relatief	Verdeling	False	1,5	0	WO	50	50	50	--	50	50
Zuiderzstr	Zuiderzeestraatweg	0,00	--	Relatief	Verdeling	False	1,5	0	WO	35	35	35	--	35	35
Zuiderzstr	Zuiderzeestraatweg	0,00	--	Relatief	Verdeling	False	1,5	0	WO	35	35	35	--	35	35
Zuiderzstr	Zuiderzeestraatweg	0,00	--	Relatief	Verdeling	False	1,5	0	WO	50	50	50	--	50	50
Zuiderzstr	Zuiderzeestraatweg	0,00	--	Relatief	Verdeling	False	1,5	0	WO	80	80	80	--	80	80
Zuiderzstr	Zuiderzeestraatweg	0,00	--	Relatief	Verdeling	False	1,5	0	WO	80	80	80	--	80	80
Zuiderzstr	Zuiderzeestraatweg	0,00	--	Relatief	Verdeling	False	1,5	0	WO	80	80	80	--	80	80
Zuiderzstr	Zuiderzeestraatweg	0,00	--	Relatief	Verdeling	False	1,5	0	WO	50	50	50	--	50	50
Zuiderzstr	Zuiderzeestraatweg	0,00	--	Relatief	Verdeling	False	1,5	0	WO	50	50	50	--	50	50
Zuiderzstr	Zuiderzeestraatweg	0,00	--	Relatief	Verdeling	False	1,5	0	WO	50	50	50	--	50	50
Zuiderzstr	Zuiderzeestraatweg	0,00	--	Relatief	Verdeling	False	1,5	0	WO	30	30	30	--	30	30
Zuiderzstr	Zuiderzeestraatweg	0,00	--	Relatief	Verdeling	False	1,5	0	WO	30	30	30	--	30	30
Zuiderzstr	Zuiderzeestraatweg	0,00	--	Relatief	Verdeling	False	1,5	0	WO	50	50	50	--	50	50
Zuiderzstr	Zuiderzeestraatweg	0,00	--	Relatief	Verdeling	False	1,5	0	WO	50	50	50	--	50	50
Zuiderzstr	Zuiderzeestraatweg	0,00	--	Relatief	Verdeling	False	1,5	0	WO	50	50	50	--	50	50
Zuiderzstr	Zuiderzeestraatweg	0,00	--	Relatief	Verdeling	False	1,5	0	WO	30	30	30	--	30	30
Zuiderzstr	Zuiderzeestraatweg	0,00	--	Relatief	Verdeling	False	1,5	0	WO	30	30	30	--	30	30
Zuiderzstr	Zuiderzeestraatweg	0,00	--	Relatief	Verdeling	False	1,5	0	WO	50	50	50	--	50	50
Zuiderzstr	Zuiderzeestraatweg	0,00	--	Relatief	Verdeling	False	1,5	0	WO	50	50	50	--	50	50
Zuiderzstr	Zuiderzeestraatweg	0,00	--	Relatief	Verdeling	False	1,5	0	WO	60	60	60	--	60	60
Zuiderzstr	Zuiderzeestraatweg	0,00	--	Relatief	Verdeling	False	1,5	0	WO	60	60	60	--	60	60
Zuiderzstr	Zuiderzeestraatweg	0,00	--	Relatief	Verdeling	False	1,5	0	WO	30	30	30	--	30	30
Zuiderzstr	Zuiderzeestraatweg	0,00	--	Relatief	Verdeling	False	1,5	0	WO	50	50	50	--	50	50
Zuiderzstr	Zuiderzeestraatweg	0,00	--	Relatief	Verdeling	False	1,5	0	WO	50	50	50	--	50	50
Zuiderzstr	Zuiderzeestraatweg	0,00	--	Relatief	Verdeling	False	1,5	0	WO	50	50	50	--	50	50
Zuiderzstr	Zuiderzeestraatweg	0,00	--	Relatief	Verdeling	False	1,5	0	WO	50	50	50	--	50	50
Zuiderzstr	Zuiderzeestraatweg	0,00	--	Relatief	Verdeling	False	1,5	0	WO	50	50	50	--	50	50
Zuiderzstr	Zuiderzeestraatweg	0,00	--	Relatief	Verdeling	False	1,5	0	WO	50	50	50	--	50	50
Zuiderzstr	Zuiderzeestraatweg	0,00	--	Relatief	Verdeling	False	1,5	0	WO	50	50	50	--	50	50
Zuiderzstr	Zuiderzeestraatweg	0,00	--	Relatief	Verdeling	False	1,5	0	WO	50	50	50	--	50	50
Zuiderzstr	Zuiderzeestraatweg	0,00	--	Relatief	Verdeling	False	1,5	0	WO	50	50	50	--	50	50
Zuiderzstr	Zuiderzeestraatweg	0,00	--	Relatief	Verdeling	False	1,5	0	WO	50	50	50	--	50	50
Zuiderzstr	Zuiderzeestraatweg	0,00	--	Relatief	Verdeling	False	1,5	0	WO	50	50	50	--	50	50

Invoer wegen autonome situatie

Model: Autonome situatie 2030 OWN (uitstraling) Met nieuwe shapes EVA  
 Groep: (hoofdgroep)  
 Lijst van Wegen, voor rekenmethode Wegverkeerslawaaai - RMW-2012

Naam	V(LV(N))	V(LV(P4))	V(MV(D))	V(MV(A))	V(MV(N))	V(MV(P4))	V(ZV(D))	V(ZV(A))	V(ZV(N))	V(ZV(P4))	Totaal	aantal	%Int(D)	%Int(A)	%Int(N)	%Int(P4)
Vkd4	60	--	60	60	60	--	60	60	60	--	304,17	7,00	3,21	0,40	--	
Vkd4	60	--	60	60	60	--	60	60	60	--	304,17	7,00	3,21	0,40	--	
Vkd5	60	--	60	60	60	--	60	60	60	--	304,17	7,00	3,21	0,40	--	
Vkd6	60	--	60	60	60	--	60	60	60	--	304,17	7,00	3,21	0,40	--	
Zuiderzstr	50	--	50	50	50	--	50	50	50	--	5530,56	6,57	3,14	1,07	--	
Zuiderzstr	30	--	30	30	30	--	30	30	30	--	2899,43	6,78	3,31	0,67	--	
Zuiderzstr	50	--	50	50	50	--	50	50	50	--	5530,56	6,57	3,14	1,07	--	
Zuiderzstr	35	--	35	35	35	--	35	35	35	--	1069,97	6,84	3,12	0,68	--	
Zuiderzstr	35	--	35	35	35	--	35	35	35	--	717,35	6,84	3,12	0,68	--	
Zuiderzstr	50	--	50	50	50	--	50	50	50	--	5530,56	6,57	3,14	1,07	--	
Zuiderzstr	80	--	80	80	80	--	80	80	80	--	4325,78	6,94	2,83	0,68	--	
Zuiderzstr	80	--	80	80	80	--	80	80	80	--	4325,78	6,94	2,83	0,68	--	
Zuiderzstr	80	--	80	80	80	--	80	80	80	--	4325,78	6,94	2,83	0,68	--	
Zuiderzstr	50	--	50	50	50	--	50	50	50	--	5530,56	6,57	3,14	1,07	--	
Zuiderzstr	50	--	50	50	50	--	50	50	50	--	5530,56	6,57	3,14	1,07	--	
Zuiderzstr	50	--	50	50	50	--	50	50	50	--	5526,73	6,57	3,14	1,07	--	
Zuiderzstr	50	--	50	50	50	--	50	50	50	--	3733,99	6,84	3,12	0,68	--	
Zuiderzstr	30	--	30	30	30	--	30	30	30	--	2261,14	6,78	3,31	0,67	--	
Zuiderzstr	50	--	50	50	50	--	50	50	50	--	3266,56	6,69	3,74	0,59	--	
Zuiderzstr	50	--	50	50	50	--	50	50	50	--	3630,36	6,84	3,12	0,68	--	
Zuiderzstr	30	--	30	30	30	--	30	30	30	--	2470,13	6,78	3,31	0,67	--	
Zuiderzstr	30	--	30	30	30	--	30	30	30	--	2294,58	6,78	3,31	0,67	--	
Zuiderzstr	50	--	50	50	50	--	50	50	50	--	3459,14	6,69	3,74	0,59	--	
Zuiderzstr	50	--	50	50	50	--	50	50	50	--	3241,63	6,69	3,74	0,59	--	
Zuiderzstr	30	--	30	30	30	--	30	30	30	--	2261,14	6,78	3,31	0,67	--	
Zuiderzstr	60	--	60	60	60	--	60	60	60	--	3838,50	6,84	3,12	0,68	--	
Zuiderzstr	60	--	60	60	60	--	60	60	60	--	3838,50	6,84	3,12	0,68	--	
Zuiderzstr	30	--	30	30	30	--	30	30	30	--	2795,91	6,78	3,31	0,67	--	
Zuiderzstr	50	--	50	50	50	--	50	50	50	--	3630,36	6,84	3,12	0,68	--	
Zuiderzstr	50	--	50	50	50	--	50	50	50	--	3838,50	6,84	3,12	0,68	--	
Zuiderzstr	50	--	50	50	50	--	50	50	50	--	3630,35	6,84	3,12	0,68	--	
Zuiderzstr	50	--	50	50	50	--	50	50	50	--	4044,72	6,69	3,74	0,59	--	
Zuiderzstr	50	--	50	50	50	--	50	50	50	--	11275,52	6,57	3,14	1,07	--	
Zuiderzstr	50	--	50	50	50	--	50	50	50	--	5526,73	6,57	3,14	1,07	--	
Zuiderzstr	50	--	50	50	50	--	50	50	50	--	3307,27	6,84	3,12	0,68	--	



Invoer wegen autonome situatie

Model: Autonome situatie 2030 OWN (uitstraling) Met nieuwe shapes EVA  
 Groep: (hoofdgroep)  
 Lijst van Wegen, voor rekenmethode Wegverkeerslawaai - RMW-2012

Naam	%MR(D)	%MR(A)	%MR(N)	%MR(P4)	%LV(D)	%LV(A)	%LV(N)	%LV(P4)	%MV(D)	%MV(A)	%MV(N)	%MV(P4)	%ZV(D)	%ZV(A)	%ZV(N)	%ZV(P4)	MR(D)	MR(A)	MR(N)	MR(P4)
Vkd4	--	--	--	--	87,14	91,36	91,24	--	10,22	8,64	8,76	--	2,64	--	--	--	--	--	--	--
Vkd4	--	--	--	--	87,14	91,36	91,24	--	10,22	8,64	8,76	--	2,64	--	--	--	--	--	--	--
Vkd5	--	--	--	--	87,14	91,36	91,24	--	10,22	8,64	8,76	--	2,64	--	--	--	--	--	--	--
Vkd6	--	--	--	--	87,14	91,36	91,24	--	10,22	8,64	8,76	--	2,64	--	--	--	--	--	--	--
Zuiderzstr	--	--	--	--	88,53	93,04	80,62	--	9,44	5,65	16,25	--	2,04	1,31	3,13	--	--	--	--	--
Zuiderzstr	--	--	--	--	93,59	96,40	87,13	--	4,59	2,80	11,38	--	1,82	0,80	1,48	--	--	--	--	--
Zuiderzstr	--	--	--	--	88,53	93,04	80,62	--	9,44	5,65	16,25	--	2,04	1,31	3,13	--	--	--	--	--
Zuiderzstr	--	--	--	--	87,89	92,86	84,67	--	10,56	6,71	13,85	--	1,55	0,43	1,48	--	--	--	--	--
Zuiderzstr	--	--	--	--	87,89	92,86	84,67	--	10,56	6,71	13,85	--	1,55	0,43	1,48	--	--	--	--	--
Zuiderzstr	--	--	--	--	88,53	93,04	80,62	--	9,44	5,65	16,25	--	2,04	1,31	3,13	--	--	--	--	--
Zuiderzstr	--	--	--	--	84,14	91,49	79,22	--	12,76	8,30	17,75	--	3,10	0,21	3,03	--	--	--	--	--
Zuiderzstr	--	--	--	--	84,14	91,49	79,22	--	12,76	8,30	17,75	--	3,10	0,21	3,03	--	--	--	--	--
Zuiderzstr	--	--	--	--	84,14	91,49	79,22	--	12,76	8,30	17,75	--	3,10	0,21	3,03	--	--	--	--	--
Zuiderzstr	--	--	--	--	88,53	93,04	80,62	--	9,44	5,65	16,25	--	2,04	1,31	3,13	--	--	--	--	--
Zuiderzstr	--	--	--	--	88,53	93,04	80,62	--	9,44	5,65	16,25	--	2,04	1,31	3,13	--	--	--	--	--
Zuiderzstr	--	--	--	--	88,53	93,04	80,62	--	9,44	5,65	16,25	--	2,04	1,31	3,13	--	--	--	--	--
Zuiderzstr	--	--	--	--	87,89	92,86	84,67	--	10,56	6,71	13,85	--	1,55	0,43	1,48	--	--	--	--	--
Zuiderzstr	--	--	--	--	93,59	96,40	87,13	--	4,59	2,80	11,38	--	1,82	0,80	1,48	--	--	--	--	--
Zuiderzstr	--	--	--	--	91,11	94,48	84,11	--	7,63	5,28	14,73	--	1,26	0,25	1,16	--	--	--	--	--
Zuiderzstr	--	--	--	--	87,89	92,86	84,67	--	10,56	6,71	13,85	--	1,55	0,43	1,48	--	--	--	--	--
Zuiderzstr	--	--	--	--	93,59	96,40	87,13	--	4,59	2,80	11,38	--	1,82	0,80	1,48	--	--	--	--	--
Zuiderzstr	--	--	--	--	93,59	96,40	87,13	--	4,59	2,80	11,38	--	1,82	0,80	1,48	--	--	--	--	--
Zuiderzstr	--	--	--	--	91,11	94,48	84,11	--	7,63	5,28	14,73	--	1,26	0,25	1,16	--	--	--	--	--
Zuiderzstr	--	--	--	--	91,11	94,48	84,11	--	7,63	5,28	14,73	--	1,26	0,25	1,16	--	--	--	--	--
Zuiderzstr	--	--	--	--	93,59	96,40	87,13	--	4,59	2,80	11,38	--	1,82	0,80	1,48	--	--	--	--	--
Zuiderzstr	--	--	--	--	87,89	92,86	84,67	--	10,56	6,71	13,85	--	1,55	0,43	1,48	--	--	--	--	--
Zuiderzstr	--	--	--	--	87,89	92,86	84,67	--	10,56	6,71	13,85	--	1,55	0,43	1,48	--	--	--	--	--
Zuiderzstr	--	--	--	--	87,89	92,86	84,67	--	10,56	6,71	13,85	--	1,55	0,43	1,48	--	--	--	--	--
Zuiderzstr	--	--	--	--	87,89	92,86	84,67	--	10,56	6,71	13,85	--	1,55	0,43	1,48	--	--	--	--	--
Zuiderzstr	--	--	--	--	93,59	96,40	87,13	--	4,59	2,80	11,38	--	1,82	0,80	1,48	--	--	--	--	--
Zuiderzstr	--	--	--	--	91,11	94,48	84,11	--	7,63	5,28	14,73	--	1,26	0,25	1,16	--	--	--	--	--
Zuiderzstr	--	--	--	--	88,53	93,04	80,62	--	9,44	5,65	16,25	--	2,04	1,31	3,13	--	--	--	--	--
Zuiderzstr	--	--	--	--	88,53	93,04	80,62	--	9,44	5,65	16,25	--	2,04	1,31	3,13	--	--	--	--	--
Zuiderzstr	--	--	--	--	87,89	92,86	84,67	--	10,56	6,71	13,85	--	1,55	0,43	1,48	--	--	--	--	--
Zuiderzstr	--	--	--	--	87,89	92,86	84,67	--	10,56	6,71	13,85	--	1,55	0,43	1,48	--	--	--	--	--

Invoer wegen autonome situatie

Bijlage 1.2

Model: Autonome situatie 2030 OWN (uitstraling) Met nieuwe shapes EVA  
 Groep: (hoofdgroep)  
 Lijst van Wegen, voor rekenmethode Wegverkeerslawaaai - RMW-2012

Naam	LV(D)	LV(A)	LV(N)	LV(P4)	MV(D)	MV(A)	MV(N)	MV(P4)	ZV(D)	ZV(A)	ZV(N)	ZV(P4)	LE (D) 63	LE (D) 125	LE (D) 250
Vkd4	18,55	8,92	1,11	--	2,18	0,84	0,11	--	0,56	--	--	--	69,73	78,39	84,75
Vkd4	18,55	8,92	1,11	--	2,18	0,84	0,11	--	0,56	--	--	--	69,73	78,39	84,75
Vkd5	18,55	8,92	1,11	--	2,18	0,84	0,11	--	0,56	--	--	--	69,73	78,39	84,75
Vkd6	18,55	8,92	1,11	--	2,18	0,84	0,11	--	0,56	--	--	--	69,73	78,39	84,75
Zuiderzstr	321,68	161,57	47,71	--	34,30	9,81	9,62	--	7,41	2,27	1,85	--	82,04	89,69	96,88
Zuiderzstr	183,98	92,52	16,93	--	9,02	2,69	2,21	--	3,58	0,77	0,29	--	79,06	83,65	93,02
Zuiderzstr	321,68	161,57	47,71	--	34,30	9,81	9,62	--	7,41	2,27	1,85	--	82,04	89,69	96,88
Zuiderzstr	64,32	31,00	6,16	--	7,73	2,24	1,01	--	1,13	0,14	0,11	--	75,93	81,56	90,79
Zuiderzstr	43,12	20,78	4,13	--	5,18	1,50	0,68	--	0,76	0,10	0,07	--	74,19	79,83	89,06
Zuiderzstr	321,68	161,57	47,71	--	34,30	9,81	9,62	--	7,41	2,27	1,85	--	82,04	89,69	96,88
Zuiderzstr	252,60	112,00	23,30	--	38,31	10,16	5,22	--	9,31	0,26	0,89	--	79,20	89,53	94,78
Zuiderzstr	252,60	112,00	23,30	--	38,31	10,16	5,22	--	9,31	0,26	0,89	--	79,20	89,53	94,78
Zuiderzstr	252,60	112,00	23,30	--	38,31	10,16	5,22	--	9,31	0,26	0,89	--	79,20	89,53	94,78
Zuiderzstr	321,68	161,57	47,71	--	34,30	9,81	9,62	--	7,41	2,27	1,85	--	82,04	89,69	96,88
Zuiderzstr	321,68	161,57	47,71	--	34,30	9,81	9,62	--	7,41	2,27	1,85	--	82,04	89,69	96,88
Zuiderzstr	321,46	161,46	47,68	--	34,28	9,80	9,61	--	7,41	2,27	1,85	--	82,04	89,69	96,87
Zuiderzstr	224,48	108,18	21,50	--	26,97	7,82	3,52	--	3,96	0,50	0,38	--	80,54	88,28	95,51
Zuiderzstr	143,48	72,15	13,20	--	7,04	2,10	1,72	--	2,79	0,60	0,22	--	77,98	82,57	91,94
Zuiderzstr	199,11	115,43	16,21	--	16,67	6,45	2,84	--	2,75	0,31	0,22	--	79,21	86,77	93,78
Zuiderzstr	218,25	105,18	20,90	--	26,22	7,60	3,42	--	3,85	0,49	0,37	--	80,42	88,15	95,39
Zuiderzstr	156,74	78,82	14,42	--	7,69	2,29	1,88	--	3,05	0,65	0,24	--	78,36	82,96	92,33
Zuiderzstr	145,60	73,22	13,40	--	7,14	2,13	1,75	--	2,83	0,61	0,23	--	78,04	82,64	92,01
Zuiderzstr	210,84	122,23	17,17	--	17,66	6,83	3,01	--	2,92	0,32	0,24	--	79,46	87,02	94,03
Zuiderzstr	197,59	114,54	16,09	--	16,55	6,40	2,82	--	2,73	0,30	0,22	--	79,18	86,74	93,75
Zuiderzstr	143,48	72,15	13,20	--	7,04	2,10	1,72	--	2,79	0,60	0,22	--	77,98	82,57	91,94
Zuiderzstr	230,76	111,21	22,10	--	27,73	8,04	3,62	--	4,07	0,51	0,39	--	80,30	89,10	95,43
Zuiderzstr	230,76	111,21	22,10	--	27,73	8,04	3,62	--	4,07	0,51	0,39	--	80,30	89,10	95,43
Zuiderzstr	177,41	89,21	16,32	--	8,70	2,59	2,13	--	3,45	0,74	0,28	--	78,90	83,50	92,86
Zuiderzstr	218,25	105,18	20,90	--	26,22	7,60	3,42	--	3,85	0,49	0,37	--	80,42	88,15	95,39
Zuiderzstr	230,76	111,21	22,10	--	27,73	8,04	3,62	--	4,07	0,51	0,39	--	80,66	88,40	95,63
Zuiderzstr	218,24	105,18	20,90	--	26,22	7,60	3,42	--	3,85	0,49	0,37	--	80,42	88,15	95,39
Zuiderzstr	246,54	142,92	20,07	--	20,65	7,99	3,52	--	3,41	0,38	0,28	--	80,14	87,70	94,71
Zuiderzstr	655,83	329,41	97,27	--	69,93	20,00	19,61	--	15,11	4,64	3,78	--	85,14	92,79	99,97
Zuiderzstr	321,46	161,46	47,68	--	34,28	9,80	9,61	--	7,41	2,27	1,85	--	82,04	89,69	96,87
Zuiderzstr	198,82	95,82	19,04	--	23,89	6,92	3,11	--	3,51	0,44	0,33	--	80,01	87,75	94,98

Invoer wegen autonome situatie

Model: Autonome situatie 2030 OWN (uitstraling) Met nieuwe shapes EVA  
 Groep: (hoofdgroep)  
 Lijst van Wegen, voor rekenmethode Wegverkeerslawaaai - RMW-2012

Naam	LE (D) 500	LE (D) 1k	LE (D) 2k	LE (D) 4k	LE (D) 8k	LE (A) 63	LE (A) 125	LE (A) 250	LE (A) 500	LE (A) 1k	LE (A) 2k	LE (A) 4k	LE (A) 8k	LE (N) 63
Vkd4	89,55	95,30	91,85	85,10	75,57	65,03	73,91	80,06	84,95	91,56	88,10	81,32	71,36	56,01
Vkd4	89,55	95,30	91,85	85,10	75,57	65,03	73,91	80,06	84,95	91,56	88,10	81,32	71,36	56,01
Vkd5	89,55	95,30	91,85	85,10	75,57	65,03	73,91	80,06	84,95	91,56	88,10	81,32	71,36	56,01
Vkd6	89,55	95,30	91,85	85,10	75,57	65,03	73,91	80,06	84,95	91,56	88,10	81,32	71,36	56,01
Zuiderzstr	100,41	106,05	102,81	96,11	87,57	77,82	85,21	92,02	96,47	102,57	99,22	92,49	83,29	75,50
Zuiderzstr	93,90	98,92	96,19	89,67	84,15	74,85	78,98	87,71	90,07	95,39	92,45	85,84	79,14	70,73
Zuiderzstr	100,41	106,05	102,81	96,11	87,57	77,82	85,21	92,02	96,47	102,57	99,22	92,49	83,29	75,50
Zuiderzstr	91,08	96,23	93,57	87,02	81,34	71,19	76,49	85,30	86,75	92,33	89,44	82,81	76,11	66,53
Zuiderzstr	89,35	94,50	91,84	85,28	79,60	69,46	74,75	83,57	85,01	90,59	87,71	81,07	74,38	64,80
Zuiderzstr	100,41	106,05	102,81	96,11	87,57	77,82	85,21	92,02	96,47	102,57	99,22	92,49	83,29	75,50
Zuiderzstr	101,29	107,22	103,48	96,64	85,88	73,57	84,20	89,35	95,86	103,02	99,29	92,44	81,40	69,57
Zuiderzstr	101,29	107,22	103,48	96,64	85,88	73,57	84,20	89,35	95,86	103,02	99,29	92,44	81,40	69,57
Zuiderzstr	101,29	107,22	103,48	96,64	85,88	73,57	84,20	89,35	95,86	103,02	99,29	92,44	81,40	69,57
Zuiderzstr	100,41	106,05	102,81	96,11	87,57	77,82	85,21	92,02	96,47	102,57	99,22	92,49	83,29	75,50
Zuiderzstr	100,41	106,05	102,81	96,11	87,57	77,82	85,21	92,02	96,47	102,57	99,22	92,49	83,29	75,50
Zuiderzstr	100,40	106,05	102,81	96,11	87,57	77,81	85,20	92,01	96,47	102,57	99,22	92,48	83,29	75,49
Zuiderzstr	98,81	104,50	101,29	94,60	86,12	75,93	83,45	90,31	94,47	100,76	97,44	90,70	81,50	71,03
Zuiderzstr	92,82	97,84	95,11	88,59	83,07	73,77	77,90	86,63	88,99	94,31	91,37	84,76	78,06	69,65
Zuiderzstr	97,69	103,65	100,36	93,64	84,74	75,71	83,09	89,74	94,40	100,87	97,50	90,75	81,26	69,87
Zuiderzstr	98,69	104,38	101,17	94,47	85,99	75,81	83,33	90,18	94,35	100,63	97,31	90,57	81,38	70,90
Zuiderzstr	93,20	98,22	95,49	88,97	83,45	74,15	78,29	87,01	89,37	94,69	91,76	85,15	78,44	70,03
Zuiderzstr	92,88	97,90	95,17	88,65	83,13	73,83	77,97	86,69	89,05	94,37	91,44	84,83	78,12	69,71
Zuiderzstr	97,94	103,90	100,61	93,89	84,99	75,96	83,34	89,99	94,65	101,12	97,75	90,99	81,51	70,12
Zuiderzstr	97,66	103,62	100,33	93,61	84,71	75,67	83,06	89,71	94,36	100,84	97,47	90,71	81,22	69,83
Zuiderzstr	92,82	97,84	95,11	88,59	83,07	73,77	77,90	86,63	88,99	94,31	91,37	84,76	78,06	69,65
Zuiderzstr	100,11	106,10	102,66	95,91	86,30	75,75	84,40	90,45	95,77	102,43	98,93	92,14	82,03	70,72
Zuiderzstr	100,11	106,10	102,66	95,91	86,30	75,75	84,40	90,45	95,77	102,43	98,93	92,14	82,03	70,72
Zuiderzstr	93,74	98,76	96,03	89,51	83,99	74,69	78,82	87,55	89,91	95,23	92,29	85,69	78,98	70,57
Zuiderzstr	98,69	104,38	101,17	94,47	85,99	75,81	83,33	90,18	94,35	100,63	97,31	90,57	81,38	70,90
Zuiderzstr	98,93	104,62	101,41	94,71	86,24	76,05	83,57	90,43	94,59	100,88	97,56	90,81	81,62	71,15
Zuiderzstr	98,69	104,37	101,17	94,47	85,99	75,81	83,33	90,18	94,35	100,63	97,31	90,57	81,38	70,90
Zuiderzstr	98,62	104,58	101,29	94,57	85,67	76,64	84,02	90,67	95,33	101,80	98,43	91,67	82,18	70,80
Zuiderzstr	103,50	109,14	105,91	99,21	90,66	80,91	88,30	95,11	99,56	105,67	102,32	95,58	86,39	78,59
Zuiderzstr	100,40	106,05	102,81	96,11	87,57	77,81	85,20	92,01	96,47	102,57	99,22	92,48	83,29	75,49
Zuiderzstr	98,28	103,97	100,76	94,07	85,59	75,40	82,92	89,78	93,95	100,23	96,91	90,17	80,97	70,50

Invoer wegen autonome situatie

Model: Autonome situatie 2030 OWN (uitstraling) Met nieuwe shapes EVA  
 Groep: (hoofdgroep)  
 Lijst van Wegen, voor rekenmethode Wegverkeerslawaaai - RMW-2012

Naam	LE (N) 125	LE (N) 250	LE (N) 500	LE (N) 1k	LE (N) 2k	LE (N) 4k	LE (N) 8k	LE (P4) 63	LE (P4) 125	LE (P4) 250	LE (P4) 500	LE (P4) 1k	LE (P4) 2k
Vkd4	64,89	71,06	75,93	82,52	79,06	72,28	62,34	--	--	--	--	--	--
Vkd4	64,89	71,06	75,93	82,52	79,06	72,28	62,34	--	--	--	--	--	--
Vkd5	64,89	71,06	75,93	82,52	79,06	72,28	62,34	--	--	--	--	--	--
Vkd6	64,89	71,06	75,93	82,52	79,06	72,28	62,34	--	--	--	--	--	--
Zuiderzstr	83,41	90,90	93,53	98,58	95,51	88,87	81,08	--	--	--	--	--	--
Zuiderzstr	75,46	85,67	84,38	89,32	86,99	80,50	76,30	--	--	--	--	--	--
Zuiderzstr	83,41	90,90	93,53	98,58	95,51	88,87	81,08	--	--	--	--	--	--
Zuiderzstr	72,26	81,70	81,34	86,40	83,88	77,34	72,09	--	--	--	--	--	--
Zuiderzstr	70,52	79,96	79,61	84,67	82,15	75,61	70,35	--	--	--	--	--	--
Zuiderzstr	83,41	90,90	93,53	98,58	95,51	88,87	81,08	--	--	--	--	--	--
Zuiderzstr	80,20	85,43	91,66	97,22	93,51	86,70	76,08	--	--	--	--	--	--
Zuiderzstr	80,20	85,43	91,66	97,22	93,51	86,70	76,08	--	--	--	--	--	--
Zuiderzstr	80,20	85,43	91,66	97,22	93,51	86,70	76,08	--	--	--	--	--	--
Zuiderzstr	83,41	90,90	93,53	98,58	95,51	88,87	81,08	--	--	--	--	--	--
Zuiderzstr	83,41	90,90	93,53	98,58	95,51	88,87	81,08	--	--	--	--	--	--
Zuiderzstr	83,40	90,90	93,52	98,58	95,51	88,87	81,08	--	--	--	--	--	--
Zuiderzstr	78,93	86,32	89,10	94,60	91,48	84,80	76,66	--	--	--	--	--	--
Zuiderzstr	74,38	84,59	83,30	88,24	85,91	79,42	75,22	--	--	--	--	--	--
Zuiderzstr	77,82	85,24	87,88	93,40	90,30	83,63	75,53	--	--	--	--	--	--
Zuiderzstr	78,80	86,19	88,98	94,48	91,36	84,68	76,54	--	--	--	--	--	--
Zuiderzstr	74,76	84,97	83,68	88,62	86,29	79,80	75,60	--	--	--	--	--	--
Zuiderzstr	74,44	84,65	83,36	88,30	85,97	79,48	75,28	--	--	--	--	--	--
Zuiderzstr	78,07	85,49	88,13	93,65	90,55	83,87	75,78	--	--	--	--	--	--
Zuiderzstr	77,79	85,20	87,85	93,36	90,26	83,59	75,50	--	--	--	--	--	--
Zuiderzstr	74,38	84,59	83,30	88,24	85,91	79,42	75,22	--	--	--	--	--	--
Zuiderzstr	79,72	86,16	90,42	96,17	92,80	86,06	76,70	--	--	--	--	--	--
Zuiderzstr	79,72	86,16	90,42	96,17	92,80	86,06	76,70	--	--	--	--	--	--
Zuiderzstr	75,30	85,51	84,22	89,16	86,83	80,34	76,14	--	--	--	--	--	--
Zuiderzstr	78,80	86,19	88,98	94,48	91,36	84,68	76,54	--	--	--	--	--	--
Zuiderzstr	79,05	86,44	89,22	94,72	91,60	84,92	76,78	--	--	--	--	--	--
Zuiderzstr	78,80	86,19	88,98	94,48	91,36	84,68	76,54	--	--	--	--	--	--
Zuiderzstr	78,75	86,17	88,81	94,33	91,22	84,55	76,46	--	--	--	--	--	--
Zuiderzstr	86,50	94,00	96,62	101,68	98,61	91,97	84,17	--	--	--	--	--	--
Zuiderzstr	83,40	90,90	93,52	98,58	95,51	88,87	81,08	--	--	--	--	--	--
Zuiderzstr	78,40	85,79	88,57	94,07	90,95	84,28	76,13	--	--	--	--	--	--





Invoer wegen autonome situatie

Model: Autonome situatie 2030 OWN (uitstraling) Met nieuwe shapes EVA  
 Groep: (hoofdgroep)  
 Lijst van Wegen, voor rekenmethode Wegverkeerslawaaai - RMW-2012

Naam	V(LV(N))	V(LV(P4))	V(MV(D))	V(MV(A))	V(MV(N))	V(MV(P4))	V(ZV(D))	V(ZV(A))	V(ZV(N))	V(ZV(P4))	Totaal aantal	%Int(D)	%Int(A)	%Int(N)	%Int(P4)
Zuiderzstr	35	--	35	35	35	--	35	35	35	--	2787,26	6,84	3,12	0,68	--
Zuiderzstr	30	--	30	30	30	--	30	30	30	--	2301,96	6,78	3,31	0,67	--
Zuiderzstr	35	--	35	35	35	--	35	35	35	--	2885,10	6,84	3,12	0,68	--
Zuiderzstr	35	--	35	35	35	--	35	35	35	--	2983,02	6,84	3,12	0,68	--
Zuiderzstr	30	--	30	30	30	--	30	30	30	--	2292,52	6,78	3,31	0,67	--
Zuiderzstr	50	--	50	50	50	--	50	50	50	--	4396,22	6,69	3,74	0,59	--
Zuiderzstr	50	--	50	50	50	--	50	50	50	--	11264,48	6,57	3,14	1,07	--
Zuiderzstr	50	--	50	50	50	--	50	50	50	--	3310,58	6,69	3,74	0,59	--
Zuiderzstr	35	--	35	35	35	--	35	35	35	--	2476,62	6,84	3,12	0,68	--
Zuiderzstr	35	--	35	35	35	--	35	35	35	--	2599,06	6,84	3,12	0,68	--
Zuiderzstr	35	--	35	35	35	--	35	35	35	--	2524,33	6,84	3,12	0,68	--
Zuiderzstr	50	--	50	50	50	--	50	50	50	--	5530,56	6,57	3,14	1,07	--

Invoer wegen autonome situatie

Model: Autonome situatie 2030 OWN (uitstraling) Met nieuwe shapes EVA  
 Groep: (hoofdgroep)  
 Lijst van Wegen, voor rekenmethode Wegverkeerslawaaai - RMW-2012

Naam	%MR(D)	%MR(A)	%MR(N)	%MR(P4)	%LV(D)	%LV(A)	%LV(N)	%LV(P4)	%MV(D)	%MV(A)	%MV(N)	%MV(P4)	%ZV(D)	%ZV(A)	%ZV(N)	%ZV(P4)	MR(D)	MR(A)	MR(N)	MR(P4)
Zuiderzstr	--	--	--	--	87,89	92,86	84,67	--	10,56	6,71	13,85	--	1,55	0,43	1,48	--	--	--	--	--
Zuiderzstr	--	--	--	--	93,59	96,40	87,13	--	4,59	2,80	11,38	--	1,82	0,80	1,48	--	--	--	--	--
Zuiderzstr	--	--	--	--	87,89	92,86	84,67	--	10,56	6,71	13,85	--	1,55	0,43	1,48	--	--	--	--	--
Zuiderzstr	--	--	--	--	87,89	92,86	84,67	--	10,56	6,71	13,85	--	1,55	0,43	1,48	--	--	--	--	--
Zuiderzstr	--	--	--	--	93,59	96,40	87,13	--	4,59	2,80	11,38	--	1,82	0,80	1,48	--	--	--	--	--
Zuiderzstr	--	--	--	--	91,11	94,48	84,11	--	7,63	5,28	14,73	--	1,26	0,25	1,16	--	--	--	--	--
Zuiderzstr	--	--	--	--	88,53	93,04	80,62	--	9,44	5,65	16,25	--	2,04	1,31	3,13	--	--	--	--	--
Zuiderzstr	--	--	--	--	91,11	94,48	84,11	--	7,63	5,28	14,73	--	1,26	0,25	1,16	--	--	--	--	--
Zuiderzstr	--	--	--	--	87,89	92,86	84,67	--	10,56	6,71	13,85	--	1,55	0,43	1,48	--	--	--	--	--
Zuiderzstr	--	--	--	--	87,89	92,86	84,67	--	10,56	6,71	13,85	--	1,55	0,43	1,48	--	--	--	--	--
Zuiderzstr	--	--	--	--	87,89	92,86	84,67	--	10,56	6,71	13,85	--	1,55	0,43	1,48	--	--	--	--	--
Zuiderzstr	--	--	--	--	88,53	93,04	80,62	--	9,44	5,65	16,25	--	2,04	1,31	3,13	--	--	--	--	--



Invoer wegen autonome situatie

Bijlage 1.2

Model: Autonome situatie 2030 OWN (uitstraling) Met nieuwe shapes EVA  
 Groep: (hoofdgroep)  
 Lijst van Wegen, voor rekenmethode Wegverkeerslawaaai - RMW-2012

Naam	LV(D)	LV(A)	LV(N)	LV(P4)	MV(D)	MV(A)	MV(N)	MV(P4)	ZV(D)	ZV(A)	ZV(N)	ZV(P4)	LE (D) 63	LE (D) 125	LE (D) 250
Zuiderzstr	167,56	80,75	16,05	--	20,13	5,84	2,63	--	2,96	0,37	0,28	--	80,08	85,72	94,95
Zuiderzstr	146,07	73,45	13,44	--	7,16	2,13	1,76	--	2,84	0,61	0,23	--	78,06	82,65	92,02
Zuiderzstr	173,44	83,59	16,61	--	20,84	6,04	2,72	--	3,06	0,39	0,29	--	80,23	85,87	95,10
Zuiderzstr	179,33	86,43	17,17	--	21,55	6,25	2,81	--	3,16	0,40	0,30	--	80,38	86,02	95,25
Zuiderzstr	145,47	73,15	13,38	--	7,13	2,12	1,75	--	2,83	0,61	0,23	--	78,04	82,63	92,00
Zuiderzstr	267,96	155,34	21,82	--	22,44	8,68	3,82	--	3,71	0,41	0,30	--	80,50	88,06	95,07
Zuiderzstr	655,19	329,09	97,17	--	69,86	19,98	19,59	--	15,10	4,63	3,77	--	85,13	92,78	99,97
Zuiderzstr	201,79	116,98	16,43	--	16,90	6,54	2,88	--	2,79	0,31	0,23	--	79,27	86,83	93,84
Zuiderzstr	148,89	71,75	14,26	--	17,89	5,18	2,33	--	2,63	0,33	0,25	--	79,57	85,21	94,44
Zuiderzstr	156,25	75,30	14,96	--	18,77	5,44	2,45	--	2,76	0,35	0,26	--	79,78	85,42	94,65
Zuiderzstr	151,75	73,14	14,53	--	18,23	5,28	2,38	--	2,68	0,34	0,25	--	79,65	85,29	94,52
Zuiderzstr	321,68	161,57	47,71	--	34,30	9,81	9,62	--	7,41	2,27	1,85	--	82,04	89,69	96,88

# Invoer wegen autonome situatie

Model: Autonome situatie 2030 OWN (uitstraling) Met nieuwe shapes EVA  
 Groep: (hoofdgroep)  
 Lijst van Wegen, voor rekenmethode Wegverkeerslawaaai - RMW-2012

Naam	LE (D) 500	LE (D) 1k	LE (D) 2k	LE (D) 4k	LE (D) 8k	LE (A) 63	LE (A) 125	LE (A) 250	LE (A) 500	LE (A) 1k	LE (A) 2k	LE (A) 4k	LE (A) 8k	LE (N) 63
Zuiderzstr	95,24	100,39	97,73	91,17	85,50	75,35	80,65	89,46	90,91	96,48	93,60	86,97	80,27	70,69
Zuiderzstr	92,89	97,92	95,19	88,67	83,15	73,84	77,98	86,71	89,06	94,38	91,45	84,84	78,14	69,73
Zuiderzstr	95,39	100,54	97,88	91,32	85,65	75,50	80,80	89,61	91,06	96,63	93,75	87,12	80,42	70,84
Zuiderzstr	95,53	100,68	98,03	91,47	85,79	75,65	80,94	89,76	91,20	96,78	93,90	87,26	80,56	70,99
Zuiderzstr	92,88	97,90	95,17	88,65	83,13	73,83	77,96	86,69	89,05	94,37	91,43	84,82	78,12	69,71
Zuiderzstr	98,98	104,94	101,65	94,93	86,03	77,00	84,38	91,03	95,69	102,16	98,79	92,04	82,55	71,16
Zuiderzstr	103,50	109,14	105,90	99,20	90,66	80,90	88,30	95,11	99,56	105,66	102,31	95,58	86,38	78,58
Zuiderzstr	97,75	103,71	100,42	93,70	84,80	75,77	83,15	89,80	94,46	100,93	97,56	90,80	81,31	69,93
Zuiderzstr	94,73	99,88	97,22	90,66	84,98	74,84	80,14	88,95	90,40	95,97	93,09	86,45	79,76	70,18
Zuiderzstr	94,94	100,09	97,43	90,87	85,19	75,05	80,35	89,16	90,61	96,18	93,30	86,66	79,97	70,39
Zuiderzstr	94,81	99,96	97,30	90,74	85,07	74,92	80,22	89,03	90,48	96,05	93,17	86,54	79,84	70,26
Zuiderzstr	100,41	106,05	102,81	96,11	87,57	77,82	85,21	92,02	96,47	102,57	99,22	92,49	83,29	75,50

# Invoer wegen autonome situatie

Model: Autonome situatie 2030 OWN (uitstraling) Met nieuwe shapes EVA  
 Groep: (hoofdgroep)  
 Lijst van Wegen, voor rekenmethode Wegverkeerslawaaai - RMW-2012

Naam	LE (N) 125	LE (N) 250	LE (N) 500	LE (N) 1k	LE (N) 2k	LE (N) 4k	LE (N) 8k	LE (P4) 63	LE (P4) 125	LE (P4) 250	LE (P4) 500	LE (P4) 1k	LE (P4) 2k
Zuiderzstr	76,42	85,86	85,50	90,56	88,04	81,50	76,25	--	--	--	--	--	--
Zuiderzstr	74,46	84,67	83,38	88,32	85,98	79,50	75,30	--	--	--	--	--	--
Zuiderzstr	76,57	86,01	85,65	90,71	88,19	81,65	76,40	--	--	--	--	--	--
Zuiderzstr	76,71	86,15	85,80	90,85	88,34	81,80	76,54	--	--	--	--	--	--
Zuiderzstr	74,44	84,65	83,36	88,30	85,97	79,48	75,28	--	--	--	--	--	--
Zuiderzstr	79,11	86,53	89,17	94,69	91,59	84,92	76,82	--	--	--	--	--	--
Zuiderzstr	86,50	93,99	96,62	101,67	98,60	91,96	84,17	--	--	--	--	--	--
Zuiderzstr	77,88	85,30	87,94	93,46	90,35	83,68	75,59	--	--	--	--	--	--
Zuiderzstr	75,90	85,34	84,99	90,05	87,53	80,99	75,73	--	--	--	--	--	--
Zuiderzstr	76,11	85,55	85,20	90,26	87,74	81,20	75,94	--	--	--	--	--	--
Zuiderzstr	75,99	85,43	85,07	90,13	87,61	81,07	75,82	--	--	--	--	--	--
Zuiderzstr	83,41	90,90	93,53	98,58	95,51	88,87	81,08	--	--	--	--	--	--

---

Model: Autonome situatie 2030 OVN (uitstraling) Met nieuwe shapes EVA  
Groep: (hoofdgroep)  
Lijst van Wegen, voor rekenmethode Wegverkeerslawaaai - RMW-2012

Naam	LE (P4) 4k	LE (P4) 8k
Zuiderzstr	--	--
Zuiderzstr	--	--
Zuiderzstr	--	--
Zuiderzstr	--	--
Zuiderzstr	--	--
Zuiderzstr	--	--
Zuiderzstr	--	--
Zuiderzstr	--	--
Zuiderzstr	--	--
Zuiderzstr	--	--
Zuiderzstr	--	--
Zuiderzstr	--	--

Invoer wegen toekomstige situatie  
Nieuwe verbindingswegen

Bijlage 1.3

Model: Toekomstige situatie 2030 OWN (nieuwe wegen) (check) met nieuwe shapes BVA  
Groep: (hoofdgroep)  
Lijst van Wegen, voor rekenmethode Wegverkeerslawaaai - RMW-2012

Naam	Omschr.	ISO_H	ISO M.	Hdef.	Type	Cpl	Cpl_W	Helling	Wegdek	V(MR(D))	V(MR(A))	V(MR(N))	V(MR(P4))	V(LV(D))	V(LV(A))	V(LV(N))
N308-11	N308	0,00	--	Relatief	Verdeling	False	1,5	0	W0	80	80	80	--	80	80	80
N308-11	N308	0,00	--	Relatief	Verdeling	False	1,5	0	W0	80	80	80	--	80	80	80
N308-12	N308	0,00	--	Relatief	Verdeling	False	1,5	0	W0	80	80	80	--	80	80	80
N308-12	N308	0,00	--	Relatief	Verdeling	False	1,5	0	W0	80	80	80	--	80	80	80
N308-13	N308	0,00	--	Relatief	Verdeling	False	1,5	0	W0	50	50	50	--	50	50	50
N308-13	N308	0,00	--	Relatief	Verdeling	False	1,5	0	W0	50	50	50	--	50	50	50
N308-14	N308	0,00	--	Relatief	Verdeling	False	1,5	0	W0	50	50	50	--	50	50	50
N308-14	N308	0,00	--	Relatief	Verdeling	False	1,5	0	W0	50	50	50	--	50	50	50
N308-14	N308	8,10	0,00	Eigen waarde	Verdeling	False	1,5	0	W0	50	50	50	--	50	50	50
N308-14	N308	0,00	--	Relatief	Verdeling	False	1,5	0	W0	50	50	50	--	50	50	50
N308-14	N308	0,00	--	Relatief	Verdeling	False	1,5	0	W0	50	50	50	--	50	50	50
N308-14	N308	8,10	0,00	Eigen waarde	Verdeling	False	1,5	0	W0	50	50	50	--	50	50	50
N308-15	N308	0,00	--	Relatief	Verdeling	False	1,5	0	W0	50	50	50	--	50	50	50
N308-15	N308	0,00	--	Relatief	Verdeling	False	1,5	0	W0	50	50	50	--	50	50	50
N308-16	N308	0,00	--	Relatief	Verdeling	False	1,5	0	W0	35	35	35	--	35	35	35
N308-17	N308	0,00	--	Relatief	Verdeling	False	1,5	0	W0	35	35	35	--	35	35	35
N308-18	N308	0,00	--	Relatief	Verdeling	False	1,5	0	W0	35	35	35	--	35	35	35
N308-19	N308	0,00	--	Relatief	Verdeling	False	1,5	0	W0	35	35	35	--	35	35	35
N308-20	N308	0,00	--	Relatief	Verdeling	False	1,5	0	W0	35	35	35	--	35	35	35
Vkd1	Voskuilerdijk	0,00	--	Relatief	Verdeling	False	1,5	0	W0	60	60	60	--	60	60	60
Vkd1	Voskuilerdijk	0,00	--	Relatief	Verdeling	False	1,5	0	W0	60	60	60	--	60	60	60
Vkd2	Voskuilerdijk	0,00	--	Relatief	Verdeling	False	1,5	0	W0	60	60	60	--	60	60	60
Vkd2	Voskuilerdijk	0,00	--	Relatief	Verdeling	False	1,5	0	W0	60	60	60	--	60	60	60
Vkd3	Voskuilerdijk	0,00	--	Relatief	Verdeling	False	1,5	0	W0	60	60	60	--	60	60	60
Vkd3	Voskuilerdijk	0,00	--	Relatief	Verdeling	False	1,5	0	W0	60	60	60	--	60	60	60

Invoer wegen toekomstige situatie  
Nieuwe verbindingswegen

Model: Toekomstige situatie 2030 OWN (nieuwe wegen) (check) met nieuwe shapes BVA  
Groep: (hoofdgroep)  
Lijst van Wegen, voor rekenmethode Wegverkeerslawaaai - RMW-2012

Naam	V(LV(P4))	V(MV(D))	V(MV(A))	V(MV(N))	V(MV(P4))	V(ZV(D))	V(ZV(A))	V(ZV(N))	V(ZV(P4))	Totaal aantal	%Int(D)	%Int(A)	%Int(N)	%Int(P4)	%MR(D)	%MR(A)
N308-11	--	80	80	80	--	80	80	80	--	7706,15	6,55	2,82	1,27	--	--	--
N308-11	--	80	80	80	--	80	80	80	--	7706,15	6,55	2,82	1,27	--	--	--
N308-12	--	80	80	80	--	80	80	80	--	7706,15	6,55	2,82	1,27	--	--	--
N308-12	--	80	80	80	--	80	80	80	--	7706,15	6,55	2,82	1,27	--	--	--
N308-13	--	50	50	50	--	50	50	50	--	7730,73	6,55	2,82	1,27	--	--	--
N308-13	--	50	50	50	--	50	50	50	--	7730,73	6,55	2,82	1,27	--	--	--
N308-14	--	50	50	50	--	50	50	50	--	8794,54	6,55	2,82	1,27	--	--	--
N308-14	--	50	50	50	--	50	50	50	--	8794,54	6,55	2,82	1,27	--	--	--
N308-14	--	50	50	50	--	50	50	50	--	8794,54	6,55	2,82	1,27	--	--	--
N308-14	--	50	50	50	--	50	50	50	--	8794,54	6,55	2,82	1,27	--	--	--
N308-14	--	50	50	50	--	50	50	50	--	8794,54	6,55	2,82	1,27	--	--	--
N308-14	--	50	50	50	--	50	50	50	--	8794,54	6,55	2,82	1,27	--	--	--
N308-14	--	50	50	50	--	50	50	50	--	8794,54	6,55	2,82	1,27	--	--	--
N308-15	--	50	50	50	--	50	50	50	--	8558,81	6,55	2,82	1,27	--	--	--
N308-15	--	50	50	50	--	50	50	50	--	8558,81	6,55	2,82	1,27	--	--	--
N308-16	--	35	35	35	--	35	35	35	--	1390,15	6,87	3,02	0,68	--	--	--
N308-17	--	35	35	35	--	35	35	35	--	5050,06	7,15	2,26	0,64	--	--	--
N308-18	--	35	35	35	--	35	35	35	--	4585,34	7,15	2,26	0,64	--	--	--
N308-19	--	35	35	35	--	35	35	35	--	5207,23	7,15	2,26	0,64	--	--	--
N308-20	--	35	35	35	--	35	35	35	--	5110,24	7,15	2,26	0,64	--	--	--
Vkd1	--	60	60	60	--	60	60	60	--	32,52	7,05	3,08	0,38	--	--	--
Vkd1	--	60	60	60	--	60	60	60	--	32,52	7,05	3,08	0,38	--	--	--
Vkd2	--	60	60	60	--	60	60	60	--	32,52	7,05	3,08	0,38	--	--	--
Vkd2	--	60	60	60	--	60	60	60	--	32,52	7,05	3,08	0,38	--	--	--
Vkd3	--	60	60	60	--	60	60	60	--	32,52	7,05	3,08	0,38	--	--	--
Vkd3	--	60	60	60	--	60	60	60	--	32,52	7,05	3,08	0,38	--	--	--

Invoer wegen toekomstige situatie  
Nieuwe verbindingswegen

Model: Toekomstige situatie 2030 OWN (nieuwe wegen) (check) met nieuwe shapes BVA  
Groep: (hoofdgroep)  
Lijst van Wegen, voor rekenmethode Wegverkeerslawaaai - RMW-2012

Naam	%MR(N)	%MR(P4)	%LV(D)	%LV(A)	%LV(N)	%LV(P4)	%MV(D)	%MV(A)	%MV(N)	%MV(P4)	%ZV(D)	%ZV(A)	%ZV(N)	%ZV(P4)	MR(D)	MR(A)	MR(N)	MR(P4)	LV(D)
N308-11	--	--	76,45	83,12	57,63	--	20,17	14,74	36,00	--	3,38	2,14	6,37	--	--	--	--	--	385,88
N308-11	--	--	76,45	83,12	57,63	--	20,17	14,74	36,00	--	3,38	2,14	6,37	--	--	--	--	--	385,88
N308-12	--	--	76,45	83,12	57,63	--	20,17	14,74	36,00	--	3,38	2,14	6,37	--	--	--	--	--	385,88
N308-12	--	--	76,45	83,12	57,63	--	20,17	14,74	36,00	--	3,38	2,14	6,37	--	--	--	--	--	385,88
N308-13	--	--	76,45	83,12	57,63	--	20,17	14,74	36,00	--	3,38	2,14	6,37	--	--	--	--	--	387,11
N308-13	--	--	76,45	83,12	57,63	--	20,17	14,74	36,00	--	3,38	2,14	6,37	--	--	--	--	--	387,11
N308-14	--	--	76,45	83,12	57,63	--	20,17	14,74	36,00	--	3,38	2,14	6,37	--	--	--	--	--	440,38
N308-14	--	--	76,45	83,12	57,63	--	20,17	14,74	36,00	--	3,38	2,14	6,37	--	--	--	--	--	440,38
N308-14	--	--	76,45	83,12	57,63	--	20,17	14,74	36,00	--	3,38	2,14	6,37	--	--	--	--	--	440,38
N308-14	--	--	76,45	83,12	57,63	--	20,17	14,74	36,00	--	3,38	2,14	6,37	--	--	--	--	--	440,38
N308-14	--	--	76,45	83,12	57,63	--	20,17	14,74	36,00	--	3,38	2,14	6,37	--	--	--	--	--	440,38
N308-14	--	--	76,45	83,12	57,63	--	20,17	14,74	36,00	--	3,38	2,14	6,37	--	--	--	--	--	440,38
N308-14	--	--	76,45	83,12	57,63	--	20,17	14,74	36,00	--	3,38	2,14	6,37	--	--	--	--	--	440,38
N308-14	--	--	76,45	83,12	57,63	--	20,17	14,74	36,00	--	3,38	2,14	6,37	--	--	--	--	--	440,38
N308-14	--	--	76,45	83,12	57,63	--	20,17	14,74	36,00	--	3,38	2,14	6,37	--	--	--	--	--	440,38
N308-14	--	--	76,45	83,12	57,63	--	20,17	14,74	36,00	--	3,38	2,14	6,37	--	--	--	--	--	440,38
N308-15	--	--	76,45	83,12	57,63	--	20,17	14,74	36,00	--	3,38	2,14	6,37	--	--	--	--	--	428,58
N308-15	--	--	76,45	83,12	57,63	--	20,17	14,74	36,00	--	3,38	2,14	6,37	--	--	--	--	--	428,58
N308-16	--	--	97,36	98,93	95,32	--	2,05	0,86	3,41	--	0,59	0,21	1,27	--	--	--	--	--	92,98
N308-17	--	--	84,89	94,89	80,16	--	11,34	4,60	13,52	--	3,76	0,51	6,31	--	--	--	--	--	306,52
N308-18	--	--	84,89	94,89	80,16	--	11,34	4,60	13,52	--	3,76	0,51	6,31	--	--	--	--	--	278,31
N308-19	--	--	84,89	94,89	80,16	--	11,34	4,60	13,52	--	3,76	0,51	6,31	--	--	--	--	--	316,06
N308-20	--	--	84,89	94,89	80,16	--	11,34	4,60	13,52	--	3,76	0,51	6,31	--	--	--	--	--	310,17
Vkd1	--	--	74,83	82,27	82,04	--	20,01	17,73	17,96	--	5,16	--	--	--	--	--	--	--	1,72
Vkd1	--	--	74,83	82,27	82,04	--	20,01	17,73	17,96	--	5,16	--	--	--	--	--	--	--	1,72
Vkd2	--	--	74,83	82,27	82,04	--	20,01	17,73	17,96	--	5,16	--	--	--	--	--	--	--	1,72
Vkd2	--	--	74,83	82,27	82,04	--	20,01	17,73	17,96	--	5,16	--	--	--	--	--	--	--	1,72
Vkd3	--	--	74,83	82,27	82,04	--	20,01	17,73	17,96	--	5,16	--	--	--	--	--	--	--	1,72
Vkd3	--	--	74,83	82,27	82,04	--	20,01	17,73	17,96	--	5,16	--	--	--	--	--	--	--	1,72

Invoer wegen toekomstige situatie  
Nieuwe verbindingswegen

Bijlage 1.3

Model: Toekomstige situatie 2030 OWN (nieuwe wegen) (check) met nieuwe shapes BVA  
Groep: (hoofdgroep)  
Lijst van Wegen, voor rekenmethode Wegverkeerslawaaai - RMW-2012

Naam	LV(A)	LV(N)	LV(P4)	MV(D)	MV(A)	MV(N)	MV(P4)	ZV(D)	ZV(A)	ZV(N)	ZV(P4)	LE (D) 63	LE (D) 125	LE (D) 250	LE (D) 500
N308-11	180,63	56,40	--	101,81	32,03	35,23	--	17,06	4,65	6,23	--	82,23	92,92	98,15	104,31
N308-11	180,63	56,40	--	101,81	32,03	35,23	--	17,06	4,65	6,23	--	82,23	92,92	98,15	104,31
N308-12	180,63	56,40	--	101,81	32,03	35,23	--	17,06	4,65	6,23	--	82,23	92,92	98,15	104,31
N308-12	180,63	56,40	--	101,81	32,03	35,23	--	17,06	4,65	6,23	--	82,23	92,92	98,15	104,31
N308-13	181,21	56,58	--	102,13	32,13	35,34	--	17,12	4,67	6,25	--	85,35	93,37	100,96	103,24
N308-13	181,21	56,58	--	102,13	32,13	35,34	--	17,12	4,67	6,25	--	85,35	93,37	100,96	103,24
N308-14	206,14	64,37	--	116,19	36,56	40,21	--	19,47	5,31	7,11	--	85,91	93,93	101,52	103,80
N308-14	206,14	64,37	--	116,19	36,56	40,21	--	19,47	5,31	7,11	--	85,91	93,93	101,52	103,80
N308-14	206,14	64,37	--	116,19	36,56	40,21	--	19,47	5,31	7,11	--	85,91	93,93	101,52	103,80
N308-14	206,14	64,37	--	116,19	36,56	40,21	--	19,47	5,31	7,11	--	85,91	93,93	101,52	103,80
N308-14	206,14	64,37	--	116,19	36,56	40,21	--	19,47	5,31	7,11	--	85,91	93,93	101,52	103,80
N308-14	206,14	64,37	--	116,19	36,56	40,21	--	19,47	5,31	7,11	--	85,91	93,93	101,52	103,80
N308-14	206,14	64,37	--	116,19	36,56	40,21	--	19,47	5,31	7,11	--	85,91	93,93	101,52	103,80
N308-15	200,62	62,64	--	113,07	35,58	39,13	--	18,95	5,17	6,92	--	85,79	93,81	101,41	103,68
N308-15	200,62	62,64	--	113,07	35,58	39,13	--	18,95	5,17	6,92	--	85,79	93,81	101,41	103,68
N308-16	41,53	9,01	--	1,96	0,36	0,32	--	0,56	0,09	0,12	--	74,23	79,06	86,52	90,80
N308-17	108,30	25,91	--	40,95	5,25	4,37	--	13,58	0,58	2,04	--	83,59	89,43	98,68	98,88
N308-18	98,33	23,52	--	37,18	4,77	3,97	--	12,33	0,53	1,85	--	83,17	89,01	98,26	98,46
N308-19	111,67	26,71	--	42,22	5,41	4,51	--	14,00	0,60	2,10	--	83,72	89,56	98,81	99,02
N308-20	109,59	26,22	--	41,43	5,31	4,42	--	13,74	0,59	2,06	--	83,64	89,48	98,73	98,94
Vkd1	0,82	0,10	--	0,46	0,18	0,02	--	0,12	--	--	--	61,86	70,77	77,41	81,42
Vkd1	0,82	0,10	--	0,46	0,18	0,02	--	0,12	--	--	--	61,86	70,77	77,41	81,42
Vkd2	0,82	0,10	--	0,46	0,18	0,02	--	0,12	--	--	--	61,86	70,77	77,41	81,42
Vkd2	0,82	0,10	--	0,46	0,18	0,02	--	0,12	--	--	--	61,86	70,77	77,41	81,42
Vkd3	0,82	0,10	--	0,46	0,18	0,02	--	0,12	--	--	--	61,86	70,77	77,41	81,42
Vkd3	0,82	0,10	--	0,46	0,18	0,02	--	0,12	--	--	--	61,86	70,77	77,41	81,42



Invoer wegen toekomstige situatie  
Nieuwe verbindingswegen

Bijlage 1.3

Model: Toekomstige situatie 2030 OWN (nieuwe wegen) (check) met nieuwe shapes BVA  
Groep: (hoofdgroep)  
Lijst van Wegen, voor rekenmethode Wegverkeerslawaaai - RMW-2012

Naam	LE (D) 1k	LE (D) 2k	LE (D) 4k	LE (D) 8k	LE (A) 63	LE (A) 125	LE (A) 250	LE (A) 500	LE (A) 1k	LE (A) 2k	LE (A) 4k	LE (A) 8k	LE (N) 63	LE (N) 125
N308-11	109,63	105,93	99,13	88,59	77,67	88,30	93,51	99,81	105,78	102,06	95,25	84,51	76,88	87,72
N308-11	109,63	105,93	99,13	88,59	77,67	88,30	93,51	99,81	105,78	102,06	95,25	84,51	76,88	87,72
N308-12	109,63	105,93	99,13	88,59	77,67	88,30	93,51	99,81	105,78	102,06	95,25	84,51	76,88	87,72
N308-12	109,63	105,93	99,13	88,59	77,67	88,30	93,51	99,81	105,78	102,06	95,25	84,51	76,88	87,72
N308-13	108,09	105,10	98,48	90,97	80,69	88,59	96,03	98,75	104,06	100,96	94,30	86,30	80,18	88,38
N308-13	108,09	105,10	98,48	90,97	80,69	88,59	96,03	98,75	104,06	100,96	94,30	86,30	80,18	88,38
N308-14	108,65	105,66	99,04	91,53	81,25	89,15	96,59	99,31	104,62	101,52	94,86	86,86	80,74	88,94
N308-14	108,65	105,66	99,04	91,53	81,25	89,15	96,59	99,31	104,62	101,52	94,86	86,86	80,74	88,94
N308-14	108,65	105,66	99,04	91,53	81,25	89,15	96,59	99,31	104,62	101,52	94,86	86,86	80,74	88,94
N308-14	108,65	105,66	99,04	91,53	81,25	89,15	96,59	99,31	104,62	101,52	94,86	86,86	80,74	88,94
N308-14	108,65	105,66	99,04	91,53	81,25	89,15	96,59	99,31	104,62	101,52	94,86	86,86	80,74	88,94
N308-14	108,65	105,66	99,04	91,53	81,25	89,15	96,59	99,31	104,62	101,52	94,86	86,86	80,74	88,94
N308-15	108,53	105,54	98,92	91,41	81,13	89,03	96,47	99,19	104,50	101,40	94,74	86,74	80,62	88,82
N308-15	108,53	105,54	98,92	91,41	81,13	89,03	96,47	99,19	104,50	101,40	94,74	86,74	80,62	88,82
N308-16	96,58	93,40	86,72	78,36	69,90	74,33	80,58	86,83	92,82	89,54	82,81	73,35	65,03	70,22
N308-17	103,62	101,04	94,55	89,25	75,91	81,04	89,44	91,87	97,53	94,52	87,86	80,56	74,02	80,03
N308-18	103,20	100,62	94,13	88,83	75,49	80,62	89,02	91,45	97,11	94,10	87,45	80,14	73,60	79,61
N308-19	103,75	101,17	94,68	89,39	76,04	81,18	89,57	92,00	97,66	94,65	88,00	80,69	74,15	80,16
N308-20	103,67	101,09	94,60	89,31	75,96	81,10	89,49	91,92	97,58	94,57	87,92	80,61	74,07	80,08
Vkd1	86,17	82,86	76,17	67,42	56,60	65,94	72,45	76,16	81,97	78,68	71,96	62,76	47,54	56,89
Vkd1	86,17	82,86	76,17	67,42	56,60	65,94	72,45	76,16	81,97	78,68	71,96	62,76	47,54	56,89
Vkd2	86,17	82,86	76,17	67,42	56,60	65,94	72,45	76,16	81,97	78,68	71,96	62,76	47,54	56,89
Vkd2	86,17	82,86	76,17	67,42	56,60	65,94	72,45	76,16	81,97	78,68	71,96	62,76	47,54	56,89
Vkd3	86,17	82,86	76,17	67,42	56,60	65,94	72,45	76,16	81,97	78,68	71,96	62,76	47,54	56,89
Vkd3	86,17	82,86	76,17	67,42	56,60	65,94	72,45	76,16	81,97	78,68	71,96	62,76	47,54	56,89

Invoer wegen toekomstige situatie  
Nieuwe verbindingswegen

Model: Toekomstige situatie 2030 OWN (nieuwe wegen) (check) met nieuwe shapes BVA  
Groep: (hoofdgroep)  
Lijst van Wegen, voor rekenmethode Wegverkeerslawaaai - RMW-2012

Naam	LE (N) 250	LE (N) 500	LE (N) 1k	LE (N) 2k	LE (N) 4k	LE (N) 8k	LE (P4) 63	LE (P4) 125	LE (P4) 250	LE (P4) 500	LE (P4) 1k	LE (P4) 2k	LE (P4) 4k
N308-11	92,98	98,88	102,96	99,32	92,58	82,47	--	--	--	--	--	--	--
N308-11	92,98	98,88	102,96	99,32	92,58	82,47	--	--	--	--	--	--	--
N308-12	92,98	98,88	102,96	99,32	92,58	82,47	--	--	--	--	--	--	--
N308-12	92,98	98,88	102,96	99,32	92,58	82,47	--	--	--	--	--	--	--
N308-13	96,19	97,77	101,82	99,07	92,53	85,83	--	--	--	--	--	--	--
N308-13	96,19	97,77	101,82	99,07	92,53	85,83	--	--	--	--	--	--	--
N308-14	96,75	98,33	102,38	99,63	93,09	86,39	--	--	--	--	--	--	--
N308-14	96,75	98,33	102,38	99,63	93,09	86,39	--	--	--	--	--	--	--
N308-14	96,75	98,33	102,38	99,63	93,09	86,39	--	--	--	--	--	--	--
N308-14	96,75	98,33	102,38	99,63	93,09	86,39	--	--	--	--	--	--	--
N308-14	96,75	98,33	102,38	99,63	93,09	86,39	--	--	--	--	--	--	--
N308-14	96,75	98,33	102,38	99,63	93,09	86,39	--	--	--	--	--	--	--
N308-14	96,75	98,33	102,38	99,63	93,09	86,39	--	--	--	--	--	--	--
N308-14	96,75	98,33	102,38	99,63	93,09	86,39	--	--	--	--	--	--	--
N308-15	96,63	98,22	102,26	99,51	92,97	86,27	--	--	--	--	--	--	--
N308-15	96,63	98,22	102,26	99,51	92,97	86,27	--	--	--	--	--	--	--
N308-16	78,39	81,28	86,79	83,74	77,11	69,72	--	--	--	--	--	--	--
N308-17	89,35	89,31	93,68	91,20	84,78	79,90	--	--	--	--	--	--	--
N308-18	88,93	88,89	93,26	90,79	84,36	79,48	--	--	--	--	--	--	--
N308-19	89,48	89,45	93,81	91,34	84,92	80,04	--	--	--	--	--	--	--
N308-20	89,40	89,37	93,73	91,26	84,83	79,95	--	--	--	--	--	--	--
Vkd1	63,40	67,09	72,89	69,60	62,88	53,70	--	--	--	--	--	--	--
Vkd1	63,40	67,09	72,89	69,60	62,88	53,70	--	--	--	--	--	--	--
Vkd2	63,40	67,09	72,89	69,60	62,88	53,70	--	--	--	--	--	--	--
Vkd2	63,40	67,09	72,89	69,60	62,88	53,70	--	--	--	--	--	--	--
Vkd3	63,40	67,09	72,89	69,60	62,88	53,70	--	--	--	--	--	--	--
Vkd3	63,40	67,09	72,89	69,60	62,88	53,70	--	--	--	--	--	--	--

## Invoer wegen toekomstige situatie Nieuwe verbindingswegen

---

Bijlage 1.3

Model: Toekomstige situatie 2030 OWN (nieuwe wegen) (check) met nieuwe shapes BVA  
Groep: (hoofdgroep)  
Lijst van Wegen, voor rekenmethode Wegverkeerslawaaai - RMW-2012

Naam	LE (P4) 8k
N308-11	--
N308-11	--
N308-12	--
N308-12	--
N308-13	--
N308-13	--
N308-14	--
N308-14	--
N308-14	--
N308-14	--
N308-14	--
N308-14	--
N308-14	--
N308-15	--
N308-15	--
N308-16	--
N308-17	--
N308-18	--
N308-19	--
N308-20	--
Vkd1	--
Vkd1	--
Vkd2	--
Vkd2	--
Vkd3	--
Vkd3	--

## Invoer wegen toekomstige situatie Te reconstrueren wegen en uitstraling

Bijlage 1.4

Model: Toekomstige situatie 2030 OWN (uitstraling) met nieuwe shapes BVA  
Groep: (hoofdgroep)  
Lijst van Wegen, voor rekenmethode Wegverkeerslawaaai - RMW-2012

Naam	Omschr.	ISO_H	ISO M.	Hdef.	Type	Cpl	Cpl_W	Helling	Wegdek	V(MR(D))	V(MR(A))	V(MR(N))	V(MR(P4))	V(LV(D))	V(LV(A))
		0,00	--	Relatief	Verdeling	False	1,5	0	W0	50	50	50	--	50	50
		0,00	--	Relatief	Verdeling	False	1,5	0	W0	50	50	50	--	50	50
Duurzaam1	Duurzaamheidsstraat	0,00	--	Relatief	Verdeling	False	1,5	0	W0	35	35	35	--	35	35
Duurzaam10	Duurzaamheidsstraat	0,00	--	Relatief	Verdeling	False	1,5	0	W0	50	50	50	--	50	50
Duurzaam11	Duurzaamheidsstraat	0,00	--	Relatief	Verdeling	False	1,5	0	W0	50	50	50	--	50	50
Duurzaam2	Duurzaamheidsstraat	0,00	--	Relatief	Verdeling	False	1,5	0	W0	35	35	35	--	35	35
Duurzaam3	Duurzaamheidsstraat	0,00	--	Relatief	Verdeling	False	1,5	0	W0	35	35	35	--	35	35
Duurzaam4	Duurzaamheidsstraat	0,00	--	Relatief	Verdeling	False	1,5	0	W0	35	35	35	--	35	35
Duurzaam5	Duurzaamheidsstraat	0,00	--	Relatief	Verdeling	False	1,5	0	W0	35	35	35	--	35	35
Duurzaam6	Duurzaamheidsstraat	0,00	--	Relatief	Verdeling	False	1,5	0	W0	50	50	50	--	50	50
Duurzaam6	Duurzaamheidsstraat	0,00	--	Relatief	Verdeling	False	1,5	0	W0	50	50	50	--	50	50
Duurzaam6	Duurzaamheidsstraat	0,00	1,70	Relatief	Verdeling	False	1,5	0	W0	50	50	50	--	50	50
Duurzaam7	Duurzaamheidsstraat	0,00	--	Relatief	Verdeling	False	1,5	0	W0	50	50	50	--	50	50
Duurzaam8	Duurzaamheidsstraat	0,00	1,70	Relatief	Verdeling	False	1,5	0	W0	50	50	50	--	50	50
Duurzaam9	Duurzaamheidsstraat	0,00	1,70	Relatief	Verdeling	False	1,5	0	W0	50	50	50	--	50	50
Hanest1	Hanesteenseweg	0,00	--	Relatief	Verdeling	False	1,5	0	W0	30	30	30	--	30	30
Hanest2	Hanesteenseweg	0,00	--	Relatief	Verdeling	False	1,5	0	W0	60	60	60	--	60	60
Hanest3	Hanesteenseweg	0,00	--	Relatief	Verdeling	False	1,5	0	W0	60	60	60	--	60	60
Hanest4	Hanesteenseweg	0,00	--	Relatief	Verdeling	False	1,5	0	W0	60	60	60	--	60	60
Hanest5	Hanesteenseweg	0,00	--	Relatief	Verdeling	False	1,5	0	W0	60	60	60	--	60	60
Hanest6	Hanesteenseweg	0,00	--	Relatief	Verdeling	False	1,5	0	W0	60	60	60	--	60	60
Hanest7	Hanesteenseweg	0,00	--	Relatief	Verdeling	False	1,5	0	W0	60	60	60	--	60	60
Hanest8	Hanesteenseweg	0,00	--	Relatief	Verdeling	False	1,5	0	W0	60	60	60	--	60	60
Hanest9	Hanesteenseweg	0,00	--	Relatief	Verdeling	False	1,5	0	W0	60	60	60	--	60	60
N308-1	N308	0,00	--	Relatief	Verdeling	False	1,5	0	W0	80	80	80	--	80	80
N308-1	N308	0,00	--	Relatief	Verdeling	False	1,5	0	W0	80	80	80	--	80	80
N308-1	N308	0,00	--	Relatief	Verdeling	False	1,5	0	W0	80	80	80	--	80	80
N308-2	N308	0,00	--	Relatief	Verdeling	False	1,5	0	W0	80	80	80	--	80	80
N308-2	N308	0,00	--	Relatief	Verdeling	False	1,5	0	W0	80	80	80	--	80	80
N308-3	N308	0,00	--	Relatief	Verdeling	False	1,5	0	W0	80	80	80	--	80	80
N308-3	N308	0,00	--	Relatief	Verdeling	False	1,5	0	W0	80	80	80	--	80	80
N308-3	N308	0,00	--	Relatief	Verdeling	False	1,5	0	W0	50	50	50	--	50	50
N308-3	N308	0,00	--	Relatief	Verdeling	False	1,5	0	W0	50	50	50	--	50	50
N308-4	N308	0,00	--	Relatief	Verdeling	False	1,5	0	W0	35	35	35	--	35	35

Invoer wegen toekomstige situatie  
Te reconstrueren wegen en uitstraling

Bijlage 1.4

Model: Toekomstige situatie 2030 OWN (uitstraling) met nieuwe shapes BVA  
Groep: (hoofdgroep)  
Lijst van Wegen, voor rekenmethode Wegverkeerslawaaai - RMW-2012

Naam	V(LV(N))	V(LV(P4))	V(MV(D))	V(MV(A))	V(MV(N))	V(MV(P4))	V(ZV(D))	V(ZV(A))	V(ZV(N))	V(ZV(P4))	Totaal	aantal	%Int(D)	%Int(A)	%Int(N)	%Int(P4)
	50	--	50	50	50	--	50	50	50	--	1318,94	6,87	3,02	0,68	--	
	50	--	50	50	50	--	50	50	50	--	1318,94	6,87	3,02	0,68	--	
Duurzaam1	35	--	35	35	35	--	35	35	35	--	961,35	6,87	3,02	0,68	--	
Duurzaam10	50	--	50	50	50	--	50	50	50	--	6710,11	7,15	2,26	0,64	--	
Duurzaam11	50	--	50	50	50	--	50	50	50	--	6710,11	7,15	2,26	0,64	--	
Duurzaam2	35	--	35	35	35	--	35	35	35	--	3492,34	7,15	2,26	0,64	--	
Duurzaam3	35	--	35	35	35	--	35	35	35	--	3170,97	7,15	2,26	0,64	--	
Duurzaam4	35	--	35	35	35	--	35	35	35	--	3601,04	7,15	2,26	0,64	--	
Duurzaam5	35	--	35	35	35	--	35	35	35	--	35,34	7,15	2,26	0,64	--	
Duurzaam6	50	--	50	50	50	--	50	50	50	--	5918,80	7,15	2,26	0,64	--	
Duurzaam6	50	--	50	50	50	--	50	50	50	--	5918,80	7,15	2,26	0,64	--	
Duurzaam6	50	--	50	50	50	--	50	50	50	--	11837,60	7,15	2,26	0,64	--	
Duurzaam7	50	--	50	50	50	--	50	50	50	--	6277,20	7,15	2,26	0,64	--	
Duurzaam8	50	--	50	50	50	--	50	50	50	--	6277,20	7,15	2,26	0,64	--	
Duurzaam9	50	--	50	50	50	--	50	50	50	--	6710,11	7,15	2,26	0,64	--	
Hanest1	30	--	30	30	30	--	30	30	30	--	2350,36	7,02	2,74	0,60	--	
Hanest2	60	--	60	60	60	--	60	60	60	--	2350,52	7,02	2,74	0,60	--	
Hanest3	60	--	60	60	60	--	60	60	60	--	2248,29	7,02	2,74	0,60	--	
Hanest4	60	--	60	60	60	--	60	60	60	--	2249,91	7,02	2,74	0,60	--	
Hanest5	60	--	60	60	60	--	60	60	60	--	1944,57	7,02	2,74	0,60	--	
Hanest6	60	--	60	60	60	--	60	60	60	--	1924,10	7,02	2,74	0,60	--	
Hanest7	60	--	60	60	60	--	60	60	60	--	1924,10	7,02	2,74	0,60	--	
Hanest8	60	--	60	60	60	--	60	60	60	--	1923,17	7,02	2,74	0,60	--	
Hanest9	60	--	60	60	60	--	60	60	60	--	1923,17	7,02	2,74	0,60	--	
N308-1	80	--	80	80	80	--	80	80	80	--	7839,93	6,55	2,82	1,27	--	
N308-1	80	--	80	80	80	--	80	80	80	--	7839,93	6,55	2,82	1,27	--	
N308-1	80	--	80	80	80	--	80	80	80	--	7839,93	6,55	2,82	1,27	--	
N308-2	80	--	80	80	80	--	80	80	80	--	4015,49	6,59	2,93	1,16	--	
N308-2	80	--	80	80	80	--	80	80	80	--	4015,49	6,59	2,93	1,16	--	
N308-3	80	--	80	80	80	--	80	80	80	--	4015,49	6,59	2,93	1,16	--	
N308-3	80	--	80	80	80	--	80	80	80	--	4015,49	6,59	2,93	1,16	--	
N308-3	50	--	50	50	50	--	50	50	50	--	4015,49	6,59	2,93	1,16	--	
N308-3	50	--	50	50	50	--	50	50	50	--	4015,49	6,59	2,93	1,16	--	
N308-4	35	--	35	35	35	--	35	35	35	--	5018,92	6,59	2,93	1,16	--	

Invoer wegen toekomstige situatie  
Te reconstrueren wegen en uitstraling

Bijlage 1.4

Model: Toekomstige situatie 2030 OWN (uitstraling) met nieuwe shapes BVA  
Groep: (hoofdgroep)  
Lijst van Wegen, voor rekenmethode Wegverkeerslawaaai - RMW-2012

Naam	%MR(D)	%MR(A)	%MR(N)	%MR(P4)	%LV(D)	%LV(A)	%LV(N)	%LV(P4)	%MV(D)	%MV(A)	%MV(N)	%MV(P4)	%ZV(D)	%ZV(A)	%ZV(N)	%ZV(P4)	MR(D)	MR(A)	MR(N)	MR(P4)
	--	--	--	--	97,36	98,93	95,32	--	2,05	0,86	3,41	--	0,59	0,21	1,27	--	--	--	--	--
	--	--	--	--	97,36	98,93	95,32	--	2,05	0,86	3,41	--	0,59	0,21	1,27	--	--	--	--	--
Duurzaam1	--	--	--	--	97,36	98,93	95,32	--	2,05	0,86	3,41	--	0,59	0,21	1,27	--	--	--	--	--
Duurzaam10	--	--	--	--	84,89	94,89	80,16	--	11,34	4,60	13,52	--	3,76	0,51	6,31	--	--	--	--	--
Duurzaam11	--	--	--	--	84,89	94,89	80,16	--	11,34	4,60	13,52	--	3,76	0,51	6,31	--	--	--	--	--
Duurzaam2	--	--	--	--	84,89	94,89	80,16	--	11,34	4,60	13,52	--	3,76	0,51	6,31	--	--	--	--	--
Duurzaam3	--	--	--	--	84,89	94,89	80,16	--	11,34	4,60	13,52	--	3,76	0,51	6,31	--	--	--	--	--
Duurzaam4	--	--	--	--	84,89	94,89	80,16	--	11,34	4,60	13,52	--	3,76	0,51	6,31	--	--	--	--	--
Duurzaam5	--	--	--	--	84,89	94,89	80,16	--	11,34	4,60	13,52	--	3,76	0,51	6,31	--	--	--	--	--
Duurzaam6	--	--	--	--	84,89	94,89	80,16	--	11,34	4,60	13,52	--	3,76	0,51	6,31	--	--	--	--	--
Duurzaam6	--	--	--	--	84,89	94,89	80,16	--	11,34	4,60	13,52	--	3,76	0,51	6,31	--	--	--	--	--
Duurzaam6	--	--	--	--	84,89	94,89	80,16	--	11,34	4,60	13,52	--	3,76	0,51	6,31	--	--	--	--	--
Duurzaam7	--	--	--	--	84,89	94,89	80,16	--	11,34	4,60	13,52	--	3,76	0,51	6,31	--	--	--	--	--
Duurzaam8	--	--	--	--	84,89	94,89	80,16	--	11,34	4,60	13,52	--	3,76	0,51	6,31	--	--	--	--	--
Duurzaam9	--	--	--	--	84,89	94,89	80,16	--	11,34	4,60	13,52	--	3,76	0,51	6,31	--	--	--	--	--
Hanest1	--	--	--	--	97,98	99,15	97,67	--	1,55	0,85	2,33	--	0,47	--	--	--	--	--	--	--
Hanest2	--	--	--	--	97,98	99,15	97,67	--	1,55	0,85	2,33	--	0,47	--	--	--	--	--	--	--
Hanest3	--	--	--	--	97,98	99,15	97,67	--	1,55	0,85	2,33	--	0,47	--	--	--	--	--	--	--
Hanest4	--	--	--	--	97,98	99,15	97,67	--	1,55	0,85	2,33	--	0,47	--	--	--	--	--	--	--
Hanest5	--	--	--	--	97,98	99,15	97,67	--	1,55	0,85	2,33	--	0,47	--	--	--	--	--	--	--
Hanest6	--	--	--	--	97,98	99,15	97,67	--	1,55	0,85	2,33	--	0,47	--	--	--	--	--	--	--
Hanest7	--	--	--	--	97,98	99,15	97,67	--	1,55	0,85	2,33	--	0,47	--	--	--	--	--	--	--
Hanest8	--	--	--	--	97,98	99,15	97,67	--	1,55	0,85	2,33	--	0,47	--	--	--	--	--	--	--
Hanest9	--	--	--	--	97,98	99,15	97,67	--	1,55	0,85	2,33	--	0,47	--	--	--	--	--	--	--
N308-1	--	--	--	--	76,45	83,12	57,63	--	20,17	14,74	36,00	--	3,38	2,14	6,37	--	--	--	--	--
N308-1	--	--	--	--	76,45	83,12	57,63	--	20,17	14,74	36,00	--	3,38	2,14	6,37	--	--	--	--	--
N308-1	--	--	--	--	76,45	83,12	57,63	--	20,17	14,74	36,00	--	3,38	2,14	6,37	--	--	--	--	--
N308-2	--	--	--	--	85,63	90,04	71,41	--	12,30	8,70	24,29	--	2,06	1,26	4,30	--	--	--	--	--
N308-2	--	--	--	--	85,63	90,04	71,41	--	12,30	8,70	24,29	--	2,06	1,26	4,30	--	--	--	--	--
N308-3	--	--	--	--	85,63	90,04	71,41	--	12,30	8,70	24,29	--	2,06	1,26	4,30	--	--	--	--	--
N308-3	--	--	--	--	85,63	90,04	71,41	--	12,30	8,70	24,29	--	2,06	1,26	4,30	--	--	--	--	--
N308-3	--	--	--	--	85,63	90,04	71,41	--	12,30	8,70	24,29	--	2,06	1,26	4,30	--	--	--	--	--
N308-3	--	--	--	--	85,63	90,04	71,41	--	12,30	8,70	24,29	--	2,06	1,26	4,30	--	--	--	--	--
N308-4	--	--	--	--	85,63	90,04	71,41	--	12,30	8,70	24,29	--	2,06	1,26	4,30	--	--	--	--	--

Invoer wegen toekomstige situatie  
Te reconstrueren wegen en uitstraling

Bijlage 1.4

Model: Toekomstige situatie 2030 OWN (uitstraling) met nieuwe shapes BVA  
Groep: (hoofdgroep)  
Lijst van Wegen, voor rekenmethode Wegverkeerslawaaai - RMW-2012

Naam	LV(D)	LV(A)	LV(N)	LV(P4)	MV(D)	MV(A)	MV(N)	MV(P4)	ZV(D)	ZV(A)	ZV(N)	ZV(P4)	LE (D) 63	LE (D) 125	LE (D) 250
	88,22	39,41	8,55	--	1,86	0,34	0,31	--	0,53	0,08	0,11	--	73,71	80,65	86,65
	88,22	39,41	8,55	--	1,86	0,34	0,31	--	0,53	0,08	0,11	--	73,71	80,65	86,65
Duurzaam1	64,30	28,72	6,23	--	1,35	0,25	0,22	--	0,39	0,06	0,08	--	72,63	77,46	84,92
Duurzaam10	407,28	143,90	34,42	--	54,41	6,98	5,81	--	18,04	0,77	2,71	--	84,09	91,77	99,10
Duurzaam11	407,28	143,90	34,42	--	54,41	6,98	5,81	--	18,04	0,77	2,71	--	84,09	91,77	99,10
Duurzaam2	211,97	74,89	17,92	--	28,32	3,63	3,02	--	9,39	0,40	1,41	--	81,99	87,83	97,08
Duurzaam3	192,47	68,00	16,27	--	25,71	3,30	2,74	--	8,52	0,37	1,28	--	81,57	87,41	96,66
Duurzaam4	218,57	77,22	18,47	--	29,20	3,74	3,12	--	9,68	0,42	1,45	--	82,12	87,96	97,21
Duurzaam5	2,15	0,76	0,18	--	0,29	0,04	0,03	--	0,10	--	0,01	--	62,04	67,88	77,13
Duurzaam6	359,25	126,93	30,36	--	47,99	6,15	5,12	--	15,91	0,68	2,39	--	83,54	91,23	98,56
Duurzaam6	359,25	126,93	30,36	--	47,99	6,15	5,12	--	15,91	0,68	2,39	--	83,54	91,23	98,56
Duurzaam6	718,50	253,86	60,73	--	95,98	12,31	10,24	--	31,82	1,36	4,78	--	86,55	94,24	101,57
Duurzaam7	381,00	134,62	32,20	--	50,90	6,53	5,43	--	16,88	0,72	2,53	--	83,80	91,48	98,82
Duurzaam8	381,00	134,62	32,20	--	50,90	6,53	5,43	--	16,88	0,72	2,53	--	83,80	91,48	98,82
Duurzaam9	407,28	143,90	34,42	--	54,41	6,98	5,81	--	18,04	0,77	2,71	--	84,09	91,77	99,10
Hanest1	161,66	63,85	13,77	--	2,56	0,55	0,33	--	0,78	--	--	--	76,45	80,25	88,10
Hanest2	161,67	63,86	13,77	--	2,56	0,55	0,33	--	0,78	--	--	--	76,00	83,96	89,37
Hanest3	154,64	61,08	13,18	--	2,45	0,52	0,31	--	0,74	--	--	--	75,81	83,77	89,18
Hanest4	154,75	61,12	13,18	--	2,45	0,52	0,31	--	0,74	--	--	--	75,81	83,77	89,18
Hanest5	133,75	52,83	11,40	--	2,12	0,45	0,27	--	0,64	--	--	--	75,18	83,14	88,55
Hanest6	132,34	52,27	11,28	--	2,09	0,45	0,27	--	0,63	--	--	--	75,13	83,09	88,50
Hanest7	132,34	52,27	11,28	--	2,09	0,45	0,27	--	0,63	--	--	--	75,13	83,09	88,50
Hanest8	132,28	52,25	11,27	--	2,09	0,45	0,27	--	0,63	--	--	--	75,13	83,09	88,50
Hanest9	132,28	52,25	11,27	--	2,09	0,45	0,27	--	0,63	--	--	--	75,13	83,09	88,50
N308-1	392,58	183,77	57,38	--	103,58	32,59	35,84	--	17,36	4,73	6,34	--	82,30	92,99	98,23
N308-1	392,58	183,77	57,38	--	103,58	32,59	35,84	--	17,36	4,73	6,34	--	82,30	92,99	98,23
N308-1	392,58	183,77	57,38	--	103,58	32,59	35,84	--	17,36	4,73	6,34	--	82,30	92,99	98,23
N308-2	226,59	105,94	33,26	--	32,55	10,24	11,31	--	5,45	1,48	2,00	--	78,23	88,73	93,94
N308-2	226,59	105,94	33,26	--	32,55	10,24	11,31	--	5,45	1,48	2,00	--	78,23	88,73	93,94
N308-3	226,59	105,94	33,26	--	32,55	10,24	11,31	--	5,45	1,48	2,00	--	78,23	88,73	93,94
N308-3	226,59	105,94	33,26	--	32,55	10,24	11,31	--	5,45	1,48	2,00	--	78,23	88,73	93,94
N308-3	226,59	105,94	33,26	--	32,55	10,24	11,31	--	5,45	1,48	2,00	--	81,14	88,95	96,28
N308-3	226,59	105,94	33,26	--	32,55	10,24	11,31	--	5,45	1,48	2,00	--	81,14	88,95	96,28
N308-4	283,22	132,41	41,57	--	40,68	12,79	14,14	--	6,81	1,85	2,50	--	82,97	88,70	98,04

Invoer wegen toekomstige situatie  
Te reconstrueren wegen en uitstraling

Model: Toekomstige situatie 2030 OWN (uitstraling) met nieuwe shapes BVA  
Groep: (hoofdgroep)  
Lijst van Wegen, voor rekenmethode Wegverkeerslawaaai - RMW-2012

Naam	LE (D) 500	LE (D) 1k	LE (D) 2k	LE (D) 4k	LE (D) 8k	LE (A) 63	LE (A) 125	LE (A) 250	LE (A) 500	LE (A) 1k	LE (A) 2k	LE (A) 4k	LE (A) 8k	LE (N) 63
	92,80	99,47	96,00	89,21	79,12	69,53	76,21	81,58	88,83	95,78	92,26	85,46	74,91	64,40
	92,80	99,47	96,00	89,21	79,12	69,53	76,21	81,58	88,83	95,78	92,26	85,46	74,91	64,40
Duurzaam1	89,19	94,97	91,80	85,12	76,76	68,30	72,73	78,98	85,23	91,22	87,93	81,21	71,75	63,43
Duurzaam10	102,38	107,56	104,38	97,71	89,57	76,60	83,91	90,48	95,37	101,82	98,43	91,67	82,11	74,54
Duurzaam11	102,38	107,56	104,38	97,71	89,57	76,60	83,91	90,48	95,37	101,82	98,43	91,67	82,11	74,54
Duurzaam2	97,28	102,02	99,43	92,95	87,65	74,31	79,44	87,84	90,26	95,93	92,92	86,26	78,95	72,42
Duurzaam3	96,86	101,60	99,02	92,53	87,23	73,89	79,02	87,42	89,84	95,51	92,50	85,84	78,53	72,00
Duurzaam4	97,42	102,15	99,57	93,08	87,79	74,44	79,57	87,97	90,40	96,06	93,05	86,40	79,09	72,55
Duurzaam5	77,33	82,07	79,49	73,00	67,70	54,36	59,49	67,89	70,32	75,98	72,97	66,31	59,01	52,47
Duurzaam6	101,84	107,02	103,83	97,16	89,02	76,06	83,36	89,93	94,82	101,27	97,88	91,12	81,57	73,99
Duurzaam6	101,84	107,02	103,83	97,16	89,02	76,06	83,36	89,93	94,82	101,27	97,88	91,12	81,57	73,99
Duurzaam6	104,85	110,03	106,84	100,18	92,03	79,07	86,37	92,94	97,83	104,28	100,89	94,13	84,58	77,00
Duurzaam7	102,09	107,27	104,09	97,42	89,28	76,31	83,62	90,19	95,08	101,53	98,14	91,38	81,82	74,25
Duurzaam8	102,09	107,27	104,09	97,42	89,28	76,31	83,62	90,19	95,08	101,53	98,14	91,38	81,82	74,25
Duurzaam9	102,38	107,56	104,38	97,71	89,57	76,60	83,91	90,48	95,37	101,82	98,43	91,67	82,11	74,54
Hanest1	92,07	97,53	94,45	87,80	80,03	71,69	74,99	81,55	87,60	93,24	90,05	83,33	74,23	65,89
Hanest2	96,40	103,65	100,03	93,20	82,45	71,41	79,28	84,39	91,93	99,48	95,85	89,01	78,05	65,22
Hanest3	96,21	103,46	99,84	93,01	82,25	71,22	79,09	84,19	91,73	99,29	95,66	88,81	77,86	65,03
Hanest4	96,21	103,46	99,84	93,01	82,26	71,22	79,09	84,20	91,74	99,29	95,66	88,82	77,86	65,03
Hanest5	95,58	102,83	99,21	92,38	81,62	70,59	78,45	83,56	91,10	98,65	95,02	88,18	77,22	64,40
Hanest6	95,53	102,78	99,16	92,33	81,58	70,54	78,41	83,52	91,06	98,61	94,98	88,14	77,18	64,35
Hanest7	95,53	102,78	99,16	92,33	81,58	70,54	78,41	83,52	91,06	98,61	94,98	88,14	77,18	64,35
Hanest8	95,53	102,78	99,16	92,33	81,57	70,54	78,41	83,52	91,06	98,61	94,98	88,13	77,18	64,35
Hanest9	95,53	102,78	99,16	92,33	81,57	70,54	78,41	83,52	91,06	98,61	94,98	88,13	77,18	64,35
N308-1	104,38	109,70	106,00	99,21	88,67	77,74	88,37	93,59	99,88	105,86	102,14	95,32	84,58	76,95
N308-1	104,38	109,70	106,00	99,21	88,67	77,74	88,37	93,59	99,88	105,86	102,14	95,32	84,58	76,95
N308-1	104,38	109,70	106,00	99,21	88,67	77,74	88,37	93,59	99,88	105,86	102,14	95,32	84,58	76,95
N308-2	100,38	106,59	102,85	96,02	85,20	73,95	84,35	89,54	96,16	102,94	99,19	92,34	81,37	72,45
N308-2	100,38	106,59	102,85	96,02	85,20	73,95	84,35	89,54	96,16	102,94	99,19	92,34	81,37	72,45
N308-3	100,38	106,59	102,85	96,02	85,20	73,95	84,35	89,54	96,16	102,94	99,19	92,34	81,37	72,45
N308-3	100,38	106,59	102,85	96,02	85,20	73,95	84,35	89,54	96,16	102,94	99,19	92,34	81,37	72,45
N308-3	99,33	104,79	101,63	94,95	86,72	76,73	84,37	91,46	95,12	101,01	97,75	91,04	82,29	75,61
N308-3	99,33	104,79	101,63	94,95	86,72	76,73	84,37	91,46	95,12	101,01	97,75	91,04	82,29	75,61
N308-4	97,99	102,99	100,42	93,89	88,51	78,45	83,98	93,05	93,80	99,08	96,33	89,75	83,70	77,62



Invoer wegen toekomstige situatie  
Te reconstrueren wegen en uitstraling

Model: Toekomstige situatie 2030 OWN (uitstraling) met nieuwe shapes BVA  
Groep: (hoofdgroep)  
Lijst van Wegen, voor rekenmethode Wegverkeerslawaaai - RMW-2012

Naam	LE (N) 125	LE (N) 250	LE (N) 500	LE (N) 1k	LE (N) 2k	LE (N) 4k	LE (N) 8k	LE (P4) 63	LE (P4) 125	LE (P4) 250	LE (P4) 500	LE (P4) 1k	LE (P4) 2k
	71,55	78,02	83,29	89,59	86,17	79,42	69,81	--	--	--	--	--	--
	71,55	78,02	83,29	89,59	86,17	79,42	69,81	--	--	--	--	--	--
Duurzaam1	68,62	76,79	79,68	85,19	82,14	75,51	68,12	--	--	--	--	--	--
Duurzaam10	82,23	89,68	92,79	97,47	94,34	87,71	79,96	--	--	--	--	--	--
Duurzaam11	82,23	89,68	92,79	97,47	94,34	87,71	79,96	--	--	--	--	--	--
Duurzaam2	78,43	87,75	87,71	92,08	89,60	83,18	78,30	--	--	--	--	--	--
Duurzaam3	78,01	87,33	87,29	91,66	89,18	82,76	77,88	--	--	--	--	--	--
Duurzaam4	78,56	87,88	87,85	92,21	89,74	83,31	78,43	--	--	--	--	--	--
Duurzaam5	58,48	67,80	67,76	72,13	69,65	63,23	58,35	--	--	--	--	--	--
Duurzaam6	81,69	89,14	92,25	96,93	93,79	87,16	79,41	--	--	--	--	--	--
Duurzaam6	81,69	89,14	92,25	96,93	93,79	87,16	79,41	--	--	--	--	--	--
Duurzaam6	84,70	92,15	95,26	99,94	96,80	90,17	82,42	--	--	--	--	--	--
Duurzaam7	81,94	89,39	92,50	97,18	94,05	87,42	79,67	--	--	--	--	--	--
Duurzaam8	81,94	89,39	92,50	97,18	94,05	87,42	79,67	--	--	--	--	--	--
Duurzaam9	82,23	89,68	92,79	97,47	94,34	87,71	79,96	--	--	--	--	--	--
Hanest1	69,55	77,78	81,21	86,79	83,74	77,06	69,40	--	--	--	--	--	--
Hanest2	73,38	78,84	85,59	92,94	89,34	82,51	71,78	--	--	--	--	--	--
Hanest3	73,19	78,65	85,40	92,74	89,15	82,32	71,59	--	--	--	--	--	--
Hanest4	73,19	78,65	85,40	92,75	89,15	82,32	71,59	--	--	--	--	--	--
Hanest5	72,55	78,02	84,77	92,11	88,52	81,69	70,96	--	--	--	--	--	--
Hanest6	72,51	77,97	84,72	92,07	88,47	81,64	70,91	--	--	--	--	--	--
Hanest7	72,51	77,97	84,72	92,07	88,47	81,64	70,91	--	--	--	--	--	--
Hanest8	72,51	77,97	84,72	92,06	88,47	81,64	70,91	--	--	--	--	--	--
Hanest9	72,51	77,97	84,72	92,06	88,47	81,64	70,91	--	--	--	--	--	--
N308-1	87,80	93,05	98,95	103,04	99,39	92,66	82,55	--	--	--	--	--	--
N308-1	87,80	93,05	98,95	103,04	99,39	92,66	82,55	--	--	--	--	--	--
N308-1	87,80	93,05	98,95	103,04	99,39	92,66	82,55	--	--	--	--	--	--
N308-2	83,17	88,42	94,50	99,41	95,73	88,95	78,54	--	--	--	--	--	--
N308-2	83,17	88,42	94,50	99,41	95,73	88,95	78,54	--	--	--	--	--	--
N308-3	83,17	88,42	94,50	99,41	95,73	88,95	78,54	--	--	--	--	--	--
N308-3	83,17	88,42	94,50	99,41	95,73	88,95	78,54	--	--	--	--	--	--
N308-3	83,69	91,37	93,40	97,98	95,06	88,47	81,24	--	--	--	--	--	--
N308-3	83,69	91,37	93,40	97,98	95,06	88,47	81,24	--	--	--	--	--	--
N308-4	83,63	93,33	92,04	96,47	94,30	87,86	83,57	--	--	--	--	--	--

## Invoer wegen toekomstige situatie Te reconstrueren wegen en uitstraling

Bijlage 1.4

Model: Toekomstige situatie 2030 OWN (uitstraling) met nieuwe shapes BVA  
 Groep: (hoofdgroep)  
 Lijst van Wegen, voor rekenmethode Wegverkeerslawaaai - RMW-2012

Naam	LE (P4) 4k	LE (P4) 8k
	--	--
	--	--
Duurzaam1	--	--
Duurzaam10	--	--
Duurzaam11	--	--
Duurzaam2	--	--
Duurzaam3	--	--
Duurzaam4	--	--
Duurzaam5	--	--
Duurzaam6	--	--
Duurzaam6	--	--
Duurzaam6	--	--
Duurzaam7	--	--
Duurzaam8	--	--
Duurzaam9	--	--
Hanest1	--	--
Hanest2	--	--
Hanest3	--	--
Hanest4	--	--
Hanest5	--	--
Hanest6	--	--
Hanest7	--	--
Hanest8	--	--
Hanest9	--	--
N308-1	--	--
N308-1	--	--
N308-1	--	--
N308-1	--	--
N308-2	--	--
N308-2	--	--
N308-3	--	--
N308-3	--	--
N308-3	--	--
N308-3	--	--
N308-4	--	--



Invoer wegen toekomstige situatie  
Te reconstrueren wegen en uitstraling

Bijlage 1.4

Model: Toekomstige situatie 2030 OWN (uitstraling) met nieuwe shapes BVA  
Groep: (hoofdgroep)  
Lijst van Wegen, voor rekenmethode Wegverkeerslawaaai - RMW-2012

Naam	V(LV(N))	V(LV(P4))	V(MV(D))	V(MV(A))	V(MV(N))	V(MV(P4))	V(ZV(D))	V(ZV(A))	V(ZV(N))	V(ZV(P4))	Totaal	aantal	%Int(D)	%Int(A)	%Int(N)	%Int(P4)
N308-5	35	--	35	35	35	--	35	35	35	--	5106,97	6,59	2,93	1,16	--	
N308-6	35	--	35	35	35	--	35	35	35	--	4792,34	6,59	2,93	1,16	--	
Rotonde N	35	--	35	35	35	--	35	35	35	--	9785,00	6,56	2,84	1,25	--	
Rw1	50	--	50	50	50	--	50	50	50	--	1318,94	6,87	3,02	0,68	--	
Rw1	50	--	50	50	50	--	50	50	50	--	1318,94	6,87	3,02	0,68	--	
Rw10	35	--	35	35	35	--	35	35	35	--	446,87	6,87	3,02	0,68	--	
Rw11	35	--	35	35	35	--	35	35	35	--	1623,37	7,15	2,26	0,64	--	
Rw12	35	--	35	35	35	--	35	35	35	--	1473,98	7,15	2,26	0,64	--	
Rw13	35	--	35	35	35	--	35	35	35	--	1673,89	7,15	2,26	0,64	--	
Rw14	35	--	35	35	35	--	35	35	35	--	1642,71	7,15	2,26	0,64	--	
Rw15	50	--	50	50	50	--	50	50	50	--	3645,82	6,69	3,55	0,69	--	
Rw16	50	--	50	50	50	--	50	50	50	--	3439,54	6,69	3,55	0,69	--	
Rw17	50	--	50	50	50	--	50	50	50	--	3542,68	6,69	3,55	0,69	--	
Rw17	50	--	50	50	50	--	50	50	50	--	3542,68	6,69	3,55	0,69	--	
Rw17	50	--	50	50	50	--	50	50	50	--	3542,68	6,69	3,55	0,69	--	
Rw17	50	--	50	50	50	--	50	50	50	--	7085,36	6,69	3,55	0,69	--	
Rw17	50	--	50	50	50	--	50	50	50	--	3542,68	6,69	3,55	0,69	--	
Rw18	50	--	50	50	50	--	50	50	50	--	7085,36	6,69	3,55	0,69	--	
Rw2	50	--	50	50	50	--	50	50	50	--	1318,94	6,87	3,02	0,68	--	
Rw2	50	--	50	50	50	--	50	50	50	--	1318,94	6,87	3,02	0,68	--	
Rw3	50	--	50	50	50	--	50	50	50	--	1496,56	6,87	3,02	0,68	--	
Rw3	50	--	50	50	50	--	50	50	50	--	1496,56	6,87	3,02	0,68	--	
Rw4	50	--	50	50	50	--	50	50	50	--	1562,95	6,87	3,02	0,68	--	
Rw4	50	--	50	50	50	--	50	50	50	--	1562,95	6,87	3,02	0,68	--	
Rw5	50	--	50	50	50	--	50	50	50	--	1645,35	6,87	3,02	0,68	--	
Rw5	50	--	50	50	50	--	50	50	50	--	1645,35	6,87	3,02	0,68	--	
Rw6	50	--	50	50	50	--	50	50	50	--	1772,65	6,87	3,02	0,68	--	
Rw6	50	--	50	50	50	--	50	50	50	--	1772,65	6,87	3,02	0,68	--	
Rw7	50	--	50	50	50	--	50	50	50	--	1959,86	6,87	3,02	0,68	--	
Rw7	50	--	50	50	50	--	50	50	50	--	1959,86	6,87	3,02	0,68	--	
Rw8	50	--	50	50	50	--	50	50	50	--	1897,97	6,87	3,02	0,68	--	
Rw9	50	--	50	50	50	--	50	50	50	--	2021,76	6,87	3,02	0,68	--	
Veluwela1	50	--	50	50	50	--	50	50	50	--	4990,84	6,78	3,36	0,65	--	
Veluwela2	50	--	50	50	50	--	50	50	50	--	4704,45	6,78	3,36	0,65	--	
Vkd1	60	--	60	60	60	--	60	60	60	--	151,23	7,05	3,08	0,38	--	

Invoer wegen toekomstige situatie  
Te reconstrueren wegen en uitstraling

Model: Toekomstige situatie 2030 OWN (uitstraling) met nieuwe shapes BVA  
Groep: (hoofdgroep)  
Lijst van Wegen, voor rekenmethode Wegverkeerslawaaai - RMW-2012

Naam	%MR(D)	%MR(A)	%MR(N)	%MR(P4)	%LV(D)	%LV(A)	%LV(N)	%LV(P4)	%MV(D)	%MV(A)	%MV(N)	%MV(P4)	%ZV(D)	%ZV(A)	%ZV(N)	%ZV(P4)	MR(D)	MR(A)	MR(N)	MR(P4)
N308-5	--	--	--	--	85,63	90,04	71,41	--	12,30	8,70	24,29	--	2,06	1,26	4,30	--	--	--	--	--
N308-6	--	--	--	--	85,63	90,04	71,41	--	12,30	8,70	24,29	--	2,06	1,26	4,30	--	--	--	--	--
Rotonde N	--	--	--	--	78,34	84,58	60,26	--	18,55	13,46	33,76	--	3,11	1,95	5,97	--	--	--	--	--
Rw1	--	--	--	--	97,36	98,93	95,32	--	2,05	0,86	3,41	--	0,59	0,21	1,27	--	--	--	--	--
Rw1	--	--	--	--	97,36	98,93	95,32	--	2,05	0,86	3,41	--	0,59	0,21	1,27	--	--	--	--	--
Rw10	--	--	--	--	97,36	98,93	95,32	--	2,05	0,86	3,41	--	0,59	0,21	1,27	--	--	--	--	--
Rw11	--	--	--	--	84,89	94,89	80,16	--	11,34	4,60	13,52	--	3,76	0,51	6,31	--	--	--	--	--
Rw12	--	--	--	--	84,89	94,89	80,16	--	11,34	4,60	13,52	--	3,76	0,51	6,31	--	--	--	--	--
Rw13	--	--	--	--	84,89	94,89	80,16	--	11,34	4,60	13,52	--	3,76	0,51	6,31	--	--	--	--	--
Rw14	--	--	--	--	84,89	94,89	80,16	--	11,34	4,60	13,52	--	3,76	0,51	6,31	--	--	--	--	--
Rw15	--	--	--	--	90,38	95,17	82,56	--	7,99	4,17	14,07	--	1,63	0,66	3,38	--	--	--	--	--
Rw16	--	--	--	--	90,38	95,17	82,56	--	7,99	4,17	14,07	--	1,63	0,66	3,38	--	--	--	--	--
Rw17	--	--	--	--	90,38	95,17	82,56	--	7,99	4,17	14,07	--	1,63	0,66	3,38	--	--	--	--	--
Rw17	--	--	--	--	90,38	95,17	82,56	--	7,99	4,17	14,07	--	1,63	0,66	3,38	--	--	--	--	--
Rw17	--	--	--	--	90,38	95,17	82,56	--	7,99	4,17	14,07	--	1,63	0,66	3,38	--	--	--	--	--
Rw17	--	--	--	--	90,38	95,17	82,56	--	7,99	4,17	14,07	--	1,63	0,66	3,38	--	--	--	--	--
Rw17	--	--	--	--	90,38	95,17	82,56	--	7,99	4,17	14,07	--	1,63	0,66	3,38	--	--	--	--	--
Rw18	--	--	--	--	90,38	95,17	82,56	--	7,99	4,17	14,07	--	1,63	0,66	3,38	--	--	--	--	--
Rw2	--	--	--	--	97,36	98,93	95,32	--	2,05	0,86	3,41	--	0,59	0,21	1,27	--	--	--	--	--
Rw2	--	--	--	--	97,36	98,93	95,32	--	2,05	0,86	3,41	--	0,59	0,21	1,27	--	--	--	--	--
Rw3	--	--	--	--	97,36	98,93	95,32	--	2,05	0,86	3,41	--	0,59	0,21	1,27	--	--	--	--	--
Rw3	--	--	--	--	97,36	98,93	95,32	--	2,05	0,86	3,41	--	0,59	0,21	1,27	--	--	--	--	--
Rw4	--	--	--	--	97,36	98,93	95,32	--	2,05	0,86	3,41	--	0,59	0,21	1,27	--	--	--	--	--
Rw4	--	--	--	--	97,36	98,93	95,32	--	2,05	0,86	3,41	--	0,59	0,21	1,27	--	--	--	--	--
Rw5	--	--	--	--	97,36	98,93	95,32	--	2,05	0,86	3,41	--	0,59	0,21	1,27	--	--	--	--	--
Rw5	--	--	--	--	97,36	98,93	95,32	--	2,05	0,86	3,41	--	0,59	0,21	1,27	--	--	--	--	--
Rw6	--	--	--	--	97,36	98,93	95,32	--	2,05	0,86	3,41	--	0,59	0,21	1,27	--	--	--	--	--
Rw6	--	--	--	--	97,36	98,93	95,32	--	2,05	0,86	3,41	--	0,59	0,21	1,27	--	--	--	--	--
Rw7	--	--	--	--	97,36	98,93	95,32	--	2,05	0,86	3,41	--	0,59	0,21	1,27	--	--	--	--	--
Rw7	--	--	--	--	97,36	98,93	95,32	--	2,05	0,86	3,41	--	0,59	0,21	1,27	--	--	--	--	--
Rw8	--	--	--	--	97,36	98,93	95,32	--	2,05	0,86	3,41	--	0,59	0,21	1,27	--	--	--	--	--
Rw9	--	--	--	--	97,36	98,93	95,32	--	2,05	0,86	3,41	--	0,59	0,21	1,27	--	--	--	--	--
Veluwela1	--	--	--	--	96,76	98,21	93,27	--	2,32	1,39	5,95	--	0,92	0,40	0,78	--	--	--	--	--
Veluwela2	--	--	--	--	96,76	98,21	93,27	--	2,32	1,39	5,95	--	0,92	0,40	0,78	--	--	--	--	--
Vkd1	--	--	--	--	74,83	82,27	82,04	--	20,01	17,73	17,96	--	5,16	--	--	--	--	--	--	--

Invoer wegen toekomstige situatie  
Te reconstrueren wegen en uitstraling

Bijlage 1.4

Model: Toekomstige situatie 2030 OWN (uitstraling) met nieuwe shapes BVA  
Groep: (hoofdgroep)  
Lijst van Wegen, voor rekenmethode Wegverkeerslawaaai - RMW-2012

Naam	LV(D)	LV(A)	LV(N)	LV(P4)	MV(D)	MV(A)	MV(N)	MV(P4)	ZV(D)	ZV(A)	ZV(N)	ZV(P4)	LE (D) 63	LE (D) 125	LE (D) 250
N308-5	288,19	134,73	42,30	--	41,40	13,02	14,39	--	6,93	1,89	2,55	--	83,04	88,77	98,11
N308-6	270,43	126,43	39,70	--	38,85	12,22	13,50	--	6,51	1,77	2,39	--	82,77	88,50	97,84
Rotonde N	502,86	235,04	73,71	--	119,07	37,40	41,29	--	19,96	5,42	7,30	--	87,10	93,02	102,59
Rw1	88,22	39,41	8,55	--	1,86	0,34	0,31	--	0,53	0,08	0,11	--	73,71	80,65	86,65
Rw1	88,22	39,41	8,55	--	1,86	0,34	0,31	--	0,53	0,08	0,11	--	73,71	80,65	86,65
Rw10	29,89	13,35	2,90	--	0,63	0,12	0,10	--	0,18	0,03	0,04	--	69,30	74,14	81,60
Rw11	98,53	34,81	8,33	--	13,16	1,69	1,40	--	4,36	0,19	0,66	--	78,66	84,50	93,75
Rw12	89,47	31,61	7,56	--	11,95	1,53	1,28	--	3,96	0,17	0,60	--	78,24	84,08	93,33
Rw13	101,60	35,90	8,59	--	13,57	1,74	1,45	--	4,50	0,19	0,68	--	78,80	84,64	93,88
Rw14	99,71	35,23	8,43	--	13,32	1,71	1,42	--	4,42	0,19	0,66	--	78,71	84,55	93,80
Rw15	220,44	123,18	20,77	--	19,49	5,40	3,54	--	3,98	0,85	0,85	--	79,90	87,47	94,53
Rw16	207,97	116,21	19,59	--	18,39	5,09	3,34	--	3,75	0,81	0,80	--	79,65	87,22	94,28
Rw17	214,21	119,69	20,18	--	18,94	5,24	3,44	--	3,86	0,83	0,83	--	79,78	87,35	94,41
Rw17	214,21	119,69	20,18	--	18,94	5,24	3,44	--	3,86	0,83	0,83	--	79,78	87,35	94,41
Rw17	214,21	119,69	20,18	--	18,94	5,24	3,44	--	3,86	0,83	0,83	--	79,78	87,35	94,41
Rw17	428,41	239,38	40,36	--	37,87	10,49	6,88	--	7,73	1,66	1,65	--	82,79	90,36	97,42
Rw17	214,21	119,69	20,18	--	18,94	5,24	3,44	--	3,86	0,83	0,83	--	79,78	87,35	94,41
Rw18	428,41	239,38	40,36	--	37,87	10,49	6,88	--	7,73	1,66	1,65	--	82,79	90,36	97,42
Rw2	88,22	39,41	8,55	--	1,86	0,34	0,31	--	0,53	0,08	0,11	--	73,71	80,65	86,65
Rw2	88,22	39,41	8,55	--	1,86	0,34	0,31	--	0,53	0,08	0,11	--	73,71	80,65	86,65
Rw3	100,10	44,71	9,70	--	2,11	0,39	0,35	--	0,61	0,09	0,13	--	74,26	81,20	87,20
Rw3	100,10	44,71	9,70	--	2,11	0,39	0,35	--	0,61	0,09	0,13	--	74,26	81,20	87,20
Rw4	104,54	46,70	10,13	--	2,20	0,41	0,36	--	0,63	0,10	0,13	--	74,45	81,39	87,39
Rw4	104,54	46,70	10,13	--	2,20	0,41	0,36	--	0,63	0,10	0,13	--	74,45	81,39	87,39
Rw5	110,05	49,16	10,66	--	2,32	0,43	0,38	--	0,67	0,10	0,14	--	74,67	81,61	87,61
Rw5	110,05	49,16	10,66	--	2,32	0,43	0,38	--	0,67	0,10	0,14	--	74,67	81,61	87,61
Rw6	118,57	52,96	11,49	--	2,50	0,46	0,41	--	0,72	0,11	0,15	--	75,00	81,93	87,94
Rw6	118,57	52,96	11,49	--	2,50	0,46	0,41	--	0,72	0,11	0,15	--	75,00	81,93	87,94
Rw7	131,09	58,55	12,70	--	2,76	0,51	0,45	--	0,79	0,12	0,17	--	75,43	82,37	88,37
Rw7	131,09	58,55	12,70	--	2,76	0,51	0,45	--	0,79	0,12	0,17	--	75,43	82,37	88,37
Rw8	126,95	56,71	12,30	--	2,67	0,49	0,44	--	0,77	0,12	0,16	--	75,29	82,23	88,23
Rw9	135,23	60,40	13,10	--	2,85	0,53	0,47	--	0,82	0,13	0,17	--	75,57	82,51	88,51
Veluwela1	327,42	164,69	30,26	--	7,85	2,33	1,93	--	3,11	0,67	0,25	--	79,70	86,69	92,85
Veluwela2	308,63	155,24	28,52	--	7,40	2,20	1,82	--	2,93	0,63	0,24	--	79,44	86,43	92,60
Vkd1	7,98	3,83	0,47	--	2,13	0,83	0,10	--	0,55	--	--	--	68,53	77,44	84,08

Invoer wegen toekomstige situatie  
Te reconstrueren wegen en uitstraling

Bijlage 1.4

Model: Toekomstige situatie 2030 OWN (uitstraling) met nieuwe shapes BVA  
Groep: (hoofdgroep)  
Lijst van Wegen, voor rekenmethode Wegverkeerslawaaai - RMW-2012

Naam	LE (D) 500	LE (D) 1k	LE (D) 2k	LE (D) 4k	LE (D) 8k	LE (A) 63	LE (A) 125	LE (A) 250	LE (A) 500	LE (A) 1k	LE (A) 2k	LE (A) 4k	LE (A) 8k	LE (N) 63
N308-5	98,07	103,07	100,49	93,96	88,59	78,52	84,06	93,13	93,88	99,16	96,40	89,82	83,78	77,69
N308-6	97,79	102,79	100,22	93,69	88,31	78,25	83,78	92,85	93,60	98,88	96,13	89,55	83,50	77,42
Rotonde N	101,74	106,42	104,08	97,60	92,91	82,40	88,15	97,56	97,30	102,28	99,76	93,23	87,98	82,01
Rw1	92,80	99,47	96,00	89,21	79,12	69,53	76,21	81,58	88,83	95,78	92,26	85,46	74,91	64,40
Rw1	92,80	99,47	96,00	89,21	79,12	69,53	76,21	81,58	88,83	95,78	92,26	85,46	74,91	64,40
Rw10	85,87	91,65	88,48	81,79	73,43	64,97	69,40	75,66	81,90	87,89	84,61	77,88	68,42	60,10
Rw11	93,96	98,69	96,11	89,62	84,33	70,98	76,11	84,51	86,94	92,60	89,59	82,94	75,63	69,09
Rw12	93,54	98,27	95,69	89,20	83,91	70,56	75,70	84,09	86,52	92,18	89,17	82,52	75,21	68,67
Rw13	94,09	98,82	96,24	89,75	84,46	71,11	76,25	84,64	87,07	92,73	89,73	83,07	75,76	69,22
Rw14	94,01	98,74	96,16	89,67	84,38	71,03	76,17	84,56	86,99	92,65	89,64	82,99	75,68	69,14
Rw15	98,36	104,20	100,92	94,21	85,42	75,88	83,13	89,65	94,69	101,13	97,73	90,97	81,36	71,56
Rw16	98,11	103,94	100,67	93,95	85,17	75,63	82,88	89,39	94,44	100,88	97,48	90,72	81,11	71,31
Rw17	98,23	104,07	100,80	94,08	85,29	75,76	83,00	89,52	94,57	101,01	97,61	90,84	81,24	71,43
Rw17	98,23	104,07	100,80	94,08	85,29	75,76	83,00	89,52	94,57	101,01	97,61	90,84	81,24	71,43
Rw17	98,23	104,07	100,80	94,08	85,29	75,76	83,00	89,52	94,57	101,01	97,61	90,84	81,24	71,43
Rw17	101,24	107,08	103,81	97,09	88,30	78,77	86,01	92,53	97,58	104,02	100,62	93,85	84,25	74,44
Rw17	98,23	104,07	100,80	94,08	85,29	75,76	83,00	89,52	94,57	101,01	97,61	90,84	81,24	71,43
Rw18	101,24	107,08	103,81	97,09	88,30	78,77	86,01	92,53	97,58	104,02	100,62	93,85	84,25	74,44
Rw2	92,80	99,47	96,00	89,21	79,12	69,53	76,21	81,58	88,83	95,78	92,26	85,46	74,91	64,40
Rw2	92,80	99,47	96,00	89,21	79,12	69,53	76,21	81,58	88,83	95,78	92,26	85,46	74,91	64,40
Rw3	93,35	100,02	96,55	89,76	79,67	70,08	76,76	82,13	89,38	96,33	92,81	86,01	75,46	64,95
Rw3	93,35	100,02	96,55	89,76	79,67	70,08	76,76	82,13	89,38	96,33	92,81	86,01	75,46	64,95
Rw4	93,54	100,21	96,73	89,95	79,86	70,27	76,95	82,32	89,56	96,52	93,00	86,20	75,65	65,14
Rw4	93,54	100,21	96,73	89,95	79,86	70,27	76,95	82,32	89,56	96,52	93,00	86,20	75,65	65,14
Rw5	93,76	100,43	96,96	90,17	80,08	70,49	77,17	82,54	89,79	96,74	93,22	86,42	75,87	65,36
Rw5	93,76	100,43	96,96	90,17	80,08	70,49	77,17	82,54	89,79	96,74	93,22	86,42	75,87	65,36
Rw6	94,08	100,75	97,28	90,50	80,40	70,81	77,49	82,87	90,11	97,07	93,55	86,74	76,19	65,69
Rw6	94,08	100,75	97,28	90,50	80,40	70,81	77,49	82,87	90,11	97,07	93,55	86,74	76,19	65,69
Rw7	94,52	101,19	97,72	90,93	80,84	71,25	77,93	83,30	90,55	97,50	93,98	87,18	76,63	66,12
Rw7	94,52	101,19	97,72	90,93	80,84	71,25	77,93	83,30	90,55	97,50	93,98	87,18	76,63	66,12
Rw8	94,38	101,05	97,58	90,79	80,70	71,11	77,79	83,16	90,41	97,36	93,84	87,04	76,49	65,98
Rw9	94,65	101,32	97,85	91,07	80,97	71,38	78,07	83,44	90,68	97,64	94,12	87,31	76,76	66,26
Veluwela1	98,73	105,26	101,80	95,02	85,09	76,07	82,88	88,58	95,27	102,08	98,58	91,79	81,46	70,36
Veluwela2	98,48	105,00	101,54	94,77	84,83	75,81	82,62	88,32	95,01	101,82	98,33	91,53	81,20	70,10
Vkd1	88,09	92,85	89,54	82,85	74,09	63,28	72,62	79,12	82,83	88,65	85,35	78,63	69,43	54,22

Invoer wegen toekomstige situatie  
Te reconstrueren wegen en uitstraling

Model: Toekomstige situatie 2030 OWN (uitstraling) met nieuwe shapes BVA  
Groep: (hoofdgroep)  
Lijst van Wegen, voor rekenmethode Wegverkeerslawaaai - RMW-2012

Naam	LE (N) 125	LE (N) 250	LE (N) 500	LE (N) 1k	LE (N) 2k	LE (N) 4k	LE (N) 8k	LE (P4) 63	LE (P4) 125	LE (P4) 250	LE (P4) 500	LE (P4) 1k	LE (P4) 2k
N308-5	83,71	93,40	92,11	96,55	94,37	87,94	83,65	--	--	--	--	--	--
N308-6	83,43	93,13	91,84	96,27	94,10	87,66	83,37	--	--	--	--	--	--
Rotonde N	88,13	97,94	96,18	100,35	98,38	91,99	88,10	--	--	--	--	--	--
Rw1	71,55	78,02	83,29	89,59	86,17	79,42	69,81	--	--	--	--	--	--
Rw1	71,55	78,02	83,29	89,59	86,17	79,42	69,81	--	--	--	--	--	--
Rw10	65,29	73,46	76,36	81,86	78,82	72,18	64,79	--	--	--	--	--	--
Rw11	75,10	84,42	84,39	88,75	86,28	79,85	74,97	--	--	--	--	--	--
Rw12	74,68	84,00	83,97	88,33	85,86	79,43	74,55	--	--	--	--	--	--
Rw13	75,23	84,55	84,52	88,88	86,41	79,99	75,11	--	--	--	--	--	--
Rw14	75,15	84,47	84,44	88,80	86,33	79,91	75,02	--	--	--	--	--	--
Rw15	79,38	86,81	89,70	94,82	91,70	85,04	77,10	--	--	--	--	--	--
Rw16	79,13	86,56	89,45	94,56	91,44	84,79	76,85	--	--	--	--	--	--
Rw17	79,26	86,68	89,58	94,69	91,57	84,92	76,98	--	--	--	--	--	--
Rw17	79,26	86,68	89,58	94,69	91,57	84,92	76,98	--	--	--	--	--	--
Rw17	79,26	86,68	89,58	94,69	91,57	84,92	76,98	--	--	--	--	--	--
Rw17	82,27	89,69	92,59	97,70	94,58	87,93	79,99	--	--	--	--	--	--
Rw17	79,26	86,68	89,58	94,69	91,57	84,92	76,98	--	--	--	--	--	--
Rw18	82,27	89,69	92,59	97,70	94,58	87,93	79,99	--	--	--	--	--	--
Rw2	71,55	78,02	83,29	89,59	86,17	79,42	69,81	--	--	--	--	--	--
Rw2	71,55	78,02	83,29	89,59	86,17	79,42	69,81	--	--	--	--	--	--
Rw3	72,10	78,57	83,84	90,14	86,72	79,96	70,36	--	--	--	--	--	--
Rw3	72,10	78,57	83,84	90,14	86,72	79,96	70,36	--	--	--	--	--	--
Rw4	72,28	78,76	84,03	90,33	86,91	80,15	70,55	--	--	--	--	--	--
Rw4	72,28	78,76	84,03	90,33	86,91	80,15	70,55	--	--	--	--	--	--
Rw5	72,51	78,98	84,25	90,55	87,13	80,38	70,77	--	--	--	--	--	--
Rw5	72,51	78,98	84,25	90,55	87,13	80,38	70,77	--	--	--	--	--	--
Rw6	72,83	79,30	84,57	90,88	87,46	80,70	71,10	--	--	--	--	--	--
Rw6	72,83	79,30	84,57	90,88	87,46	80,70	71,10	--	--	--	--	--	--
Rw7	73,27	79,74	85,01	91,31	87,89	81,14	71,53	--	--	--	--	--	--
Rw7	73,27	79,74	85,01	91,31	87,89	81,14	71,53	--	--	--	--	--	--
Rw8	73,13	79,60	84,87	91,17	87,75	81,00	71,39	--	--	--	--	--	--
Rw9	73,40	79,88	85,15	91,45	88,03	81,27	71,67	--	--	--	--	--	--
Veluwela1	77,80	84,60	88,98	95,22	91,88	85,14	75,89	--	--	--	--	--	--
Veluwela2	77,54	84,34	88,73	94,96	91,62	84,88	75,63	--	--	--	--	--	--
Vkd1	63,57	70,08	73,77	79,57	76,28	69,56	60,37	--	--	--	--	--	--



## Invoer wegen toekomstige situatie Te reconstrueren wegen en uitstraling

Bijlage 1.4

Model: Toekomstige situatie 2030 OWN (uitstraling) met nieuwe shapes BVA  
Groep: (hoofdgroep)  
Lijst van Wegen, voor rekenmethode Wegverkeerslawaaai - RMW-2012

Naam	LE (P4) 4k	LE (P4) 8k
N308-5	--	--
N308-6	--	--
Rotonde N	--	--
Rw1	--	--
Rw1	--	--
Rw10	--	--
Rw11	--	--
Rw12	--	--
Rw13	--	--
Rw14	--	--
Rw15	--	--
Rw16	--	--
Rw17	--	--
Rw17	--	--
Rw17	--	--
Rw17	--	--
Rw18	--	--
Rw2	--	--
Rw2	--	--
Rw3	--	--
Rw3	--	--
Rw4	--	--
Rw4	--	--
Rw5	--	--
Rw5	--	--
Rw6	--	--
Rw6	--	--
Rw7	--	--
Rw7	--	--
Rw8	--	--
Rw9	--	--
Veluwela1	--	--
Veluwela2	--	--
Vkd1	--	--

## Invoer wegen toekomstige situatie Te reconstrueren wegen en uitstraling

Bijlage 1.4

Model: Toekomstige situatie 2030 OWN (uitstraling) met nieuwe shapes BVA  
Groep: (hoofdgroep)  
Lijst van Wegen, voor rekenmethode Wegverkeerslawaaai - RMW-2012

Naam	Omschr.	ISO_H	ISO M.	Hdef.	Type	Cpl	Cpl_W	Helling	Wegdek	V(MR(D))	V(MR(A))	V(MR(N))	V(MR(P4))	V(LV(D))	V(LV(A))
Vkd2	Voskuilerdijk	0,00	--	Relatief	Verdeling	False	1,5	0	W0	60	60	60	--	60	60
Vkd3	Voskuilerdijk	0,00	--	Relatief	Verdeling	False	1,5	0	W0	60	60	60	--	60	60
Zuiderstr1	Zuiderzeestraatweg	0,00	--	Relatief	Verdeling	False	1,5	0	W0	50	50	50	--	50	50
Zuiderstr1	Zuiderzeestraatweg	0,00	--	Relatief	Verdeling	False	1,5	0	W0	50	50	50	--	50	50
Zuiderstr1	Zuiderzeestraatweg	0,00	--	Relatief	Verdeling	False	1,5	0	W0	50	50	50	--	50	50
Zuiderstr2	Zuiderzeestraatweg	0,00	--	Relatief	Verdeling	False	1,5	0	W0	50	50	50	--	50	50
Zuiderstr2	Zuiderzeestraatweg	0,00	--	Relatief	Verdeling	False	1,5	0	W0	50	50	50	--	50	50
Zuiderstr2	Zuiderzeestraatweg	0,00	--	Relatief	Verdeling	False	1,5	0	W0	50	50	50	--	50	50
Zuiderstr3	Zuiderzeestraatweg	0,00	--	Relatief	Verdeling	False	1,5	0	W0	30	30	30	--	30	30
Zuiderstr3	Zuiderzeestraatweg	0,00	--	Relatief	Verdeling	False	1,5	0	W0	50	50	50	--	50	50
Zuiderstr3	Zuiderzeestraatweg	0,00	--	Relatief	Verdeling	False	1,5	0	W0	50	50	50	--	50	50
Zuiderstr4	Zuiderzeestraatweg	0,00	--	Relatief	Verdeling	False	1,5	0	W0	50	50	50	--	50	50
Zuiderstr4	Zuiderzeestraatweg	0,00	--	Relatief	Verdeling	False	1,5	0	W0	30	30	30	--	30	30
Zuiderstr4	Zuiderzeestraatweg	0,00	--	Relatief	Verdeling	False	1,5	0	W0	50	50	50	--	50	50
Zuiderstr5	Zuiderzeestraatweg	0,00	--	Relatief	Verdeling	False	1,5	0	W0	30	30	30	--	30	30
Zuiderstr6	Zuiderzeestraatweg	0,00	--	Relatief	Verdeling	False	1,5	0	W0	30	30	30	--	30	30
Zuiderstr7	Zuiderzeestraatweg	0,00	--	Relatief	Verdeling	False	1,5	0	W0	30	30	30	--	30	30
Zuiderstr8	Zuiderzeestraatweg	0,00	--	Relatief	Verdeling	False	1,5	0	W0	30	30	30	--	30	30
Zuiderstr9	Zuiderzeestraatweg	0,00	--	Relatief	Verdeling	False	1,5	0	W0	30	30	30	--	30	30
Zuidstr10	Zuiderzeestraatweg	0,00	--	Relatief	Verdeling	False	1,5	0	W0	30	30	30	--	30	30
Zuidstr11	Zuiderzeestraatweg	0,00	--	Relatief	Verdeling	False	1,5	0	W0	50	50	50	--	50	50
Zuidstr12	Zuiderzeestraatweg	0,00	--	Relatief	Verdeling	False	1,5	0	W0	50	50	50	--	50	50
Zuidstr13	Zuiderzeestraatweg	0,00	--	Relatief	Verdeling	False	1,5	0	W0	50	50	50	--	50	50
Zuidstr14	Zuiderzeestraatweg	0,00	--	Relatief	Verdeling	False	1,5	0	W0	50	50	50	--	50	50
Zuidstr15	Zuiderzeestraatweg	0,00	--	Relatief	Verdeling	False	1,5	0	W0	50	50	50	--	50	50
Zuidstr16	Zuiderzeestraatweg	0,00	--	Relatief	Verdeling	False	1,5	0	W0	50	50	50	--	50	50
Zuidstr17	Zuiderzeestraatweg	0,00	--	Relatief	Verdeling	False	1,5	0	W0	35	35	35	--	35	35
Zuidstr17	Zuiderzeestraatweg	0,00	--	Relatief	Verdeling	False	1,5	0	W0	35	35	35	--	35	35
Zuidstr17	Zuiderzeestraatweg	0,00	--	Relatief	Verdeling	False	1,5	0	W0	35	35	35	--	35	35
Zuidstr18	Zuiderzeestraatweg	0,00	--	Relatief	Verdeling	False	1,5	0	W0	35	35	35	--	35	35
Zuidstr19	Zuiderzeestraatweg	0,00	--	Relatief	Verdeling	False	1,5	0	W0	50	50	50	--	50	50
Zuidstr20	Zuiderzeestraatweg	0,00	--	Relatief	Verdeling	False	1,5	0	W0	60	60	60	--	60	60
Zuidstr21	Zuiderzeestraatweg	0,00	--	Relatief	Verdeling	False	1,5	0	W0	60	60	60	--	60	60
Zuidstr22	Zuiderzeestraatweg	0,00	--	Relatief	Verdeling	False	1,5	0	W0	50	50	50	--	50	50
Zuidstr23	Zuiderzeestraatweg	0,00	--	Relatief	Verdeling	False	1,5	0	W0	50	50	50	--	50	50
Zuidstr24	Zuiderzeestraatweg	0,00	--	Relatief	Verdeling	False	1,5	0	W0	50	50	50	--	50	50

Invoer wegen toekomstige situatie  
Te reconstrueren wegen en uitstraling

Model: Toekomstige situatie 2030 OWN (uitstraling) met nieuwe shapes BVA  
Groep: (hoofdgroep)  
Lijst van Wegen, voor rekenmethode Wegverkeerslawaaai - RMW-2012

Naam	V(LV(N))	V(LV(P4))	V(MV(D))	V(MV(A))	V(MV(N))	V(MV(P4))	V(ZV(D))	V(ZV(A))	V(ZV(N))	V(ZV(P4))	Totaal	aantal	%Int(D)	%Int(A)	%Int(N)	%Int(P4)
Vkd2	60	--	60	60	60	--	60	60	60	--	151,23	7,05	3,08	0,38	--	
Vkd3	60	--	60	60	60	--	60	60	60	--	151,23	7,05	3,08	0,38	--	
Zuiderstr1	50	--	50	50	50	--	50	50	50	--	4703,98	6,57	3,12	1,08	--	
Zuiderstr1	50	--	50	50	50	--	50	50	50	--	4703,98	6,57	3,12	1,08	--	
Zuiderstr1	50	--	50	50	50	--	50	50	50	--	9856,49	6,57	3,12	1,08	--	
Zuiderstr2	50	--	50	50	50	--	50	50	50	--	4703,98	6,57	3,12	1,08	--	
Zuiderstr2	50	--	50	50	50	--	50	50	50	--	4703,98	6,57	3,12	1,08	--	
Zuiderstr2	50	--	50	50	50	--	50	50	50	--	9824,97	6,57	3,12	1,08	--	
Zuiderstr3	30	--	30	30	30	--	30	30	30	--	2040,82	6,78	3,36	0,65	--	
Zuiderstr3	50	--	50	50	50	--	50	50	50	--	4703,98	6,57	3,12	1,08	--	
Zuiderstr3	50	--	50	50	50	--	50	50	50	--	4703,98	6,57	3,12	1,08	--	
Zuiderstr4	50	--	50	50	50	--	50	50	50	--	4699,04	6,57	3,12	1,08	--	
Zuiderstr4	30	--	30	30	30	--	30	30	30	--	1903,22	6,78	3,36	0,65	--	
Zuiderstr4	50	--	50	50	50	--	50	50	50	--	4699,04	6,57	3,12	1,08	--	
Zuiderstr5	30	--	30	30	30	--	30	30	30	--	1574,08	6,78	3,36	0,65	--	
Zuiderstr6	30	--	30	30	30	--	30	30	30	--	1574,08	6,78	3,36	0,65	--	
Zuiderstr7	30	--	30	30	30	--	30	30	30	--	1611,64	6,78	3,36	0,65	--	
Zuiderstr8	30	--	30	30	30	--	30	30	30	--	1722,43	6,78	3,36	0,65	--	
Zuiderstr9	30	--	30	30	30	--	30	30	30	--	1753,11	6,78	3,36	0,65	--	
Zuidstr10	30	--	30	30	30	--	30	30	30	--	1971,07	6,78	3,36	0,65	--	
Zuidstr11	50	--	50	50	50	--	50	50	50	--	5385,85	6,68	3,82	0,56	--	
Zuidstr12	50	--	50	50	50	--	50	50	50	--	5414,79	6,68	3,82	0,56	--	
Zuidstr13	50	--	50	50	50	--	50	50	50	--	5477,56	6,68	3,82	0,56	--	
Zuidstr14	50	--	50	50	50	--	50	50	50	--	5854,58	6,68	3,82	0,56	--	
Zuidstr15	50	--	50	50	50	--	50	50	50	--	7203,80	6,68	3,82	0,56	--	
Zuidstr16	50	--	50	50	50	--	50	50	50	--	8011,83	6,68	3,82	0,56	--	
Zuidstr17	35	--	35	35	35	--	35	35	35	--	4628,29	6,81	3,24	0,66	--	
Zuidstr17	35	--	35	35	35	--	35	35	35	--	4837,31	6,81	3,24	0,66	--	
Zuidstr18	35	--	35	35	35	--	35	35	35	--	4823,34	6,81	3,24	0,66	--	
Zuidstr19	50	--	50	50	50	--	50	50	50	--	3940,39	6,81	3,24	0,66	--	
Zuidstr20	60	--	60	60	60	--	60	60	60	--	3119,10	6,81	3,24	0,66	--	
Zuidstr21	60	--	60	60	60	--	60	60	60	--	3119,10	6,81	3,24	0,66	--	
Zuidstr22	50	--	50	50	50	--	50	50	50	--	3119,10	6,81	3,24	0,66	--	
Zuidstr23	50	--	50	50	50	--	50	50	50	--	2327,73	6,81	3,24	0,66	--	
Zuidstr24	50	--	50	50	50	--	50	50	50	--	4014,22	6,81	3,24	0,66	--	

Invoer wegen toekomstige situatie  
Te reconstrueren wegen en uitstraling

Model: Toekomstige situatie 2030 OWN (uitstraling) met nieuwe shapes BVA  
Groep: (hoofdgroep)  
Lijst van Wegen, voor rekenmethode Wegverkeerslawaaai - RMW-2012

Naam	%MR(D)	%MR(A)	%MR(N)	%MR(P4)	%LV(D)	%LV(A)	%LV(N)	%LV(P4)	%MV(D)	%MV(A)	%MV(N)	%MV(P4)	%ZV(D)	%ZV(A)	%ZV(N)	%ZV(P4)	MR(D)	MR(A)	MR(N)	MR(P4)
Vkd2	--	--	--	--	74,83	82,27	82,04	--	20,01	17,73	17,96	--	5,16	--	--	--	--	--	--	--
Vkd3	--	--	--	--	74,83	82,27	82,04	--	20,01	17,73	17,96	--	5,16	--	--	--	--	--	--	--
Zuiderstr1	--	--	--	--	87,54	92,41	79,11	--	10,25	6,16	17,52	--	2,21	1,43	3,37	--	--	--	--	--
Zuiderstr1	--	--	--	--	87,54	92,41	79,11	--	10,25	6,16	17,52	--	2,21	1,43	3,37	--	--	--	--	--
Zuiderstr1	--	--	--	--	87,54	92,41	79,11	--	10,25	6,16	17,52	--	2,21	1,43	3,37	--	--	--	--	--
Zuiderstr2	--	--	--	--	87,54	92,41	79,11	--	10,25	6,16	17,52	--	2,21	1,43	3,37	--	--	--	--	--
Zuiderstr2	--	--	--	--	87,54	92,41	79,11	--	10,25	6,16	17,52	--	2,21	1,43	3,37	--	--	--	--	--
Zuiderstr2	--	--	--	--	87,54	92,41	79,11	--	10,25	6,16	17,52	--	2,21	1,43	3,37	--	--	--	--	--
Zuiderstr3	--	--	--	--	96,76	98,21	93,27	--	2,32	1,39	5,95	--	0,92	0,40	0,78	--	--	--	--	--
Zuiderstr3	--	--	--	--	87,54	92,41	79,11	--	10,25	6,16	17,52	--	2,21	1,43	3,37	--	--	--	--	--
Zuiderstr3	--	--	--	--	87,54	92,41	79,11	--	10,25	6,16	17,52	--	2,21	1,43	3,37	--	--	--	--	--
Zuiderstr4	--	--	--	--	87,54	92,41	79,11	--	10,25	6,16	17,52	--	2,21	1,43	3,37	--	--	--	--	--
Zuiderstr4	--	--	--	--	96,76	98,21	93,27	--	2,32	1,39	5,95	--	0,92	0,40	0,78	--	--	--	--	--
Zuiderstr4	--	--	--	--	87,54	92,41	79,11	--	10,25	6,16	17,52	--	2,21	1,43	3,37	--	--	--	--	--
Zuiderstr5	--	--	--	--	96,76	98,21	93,27	--	2,32	1,39	5,95	--	0,92	0,40	0,78	--	--	--	--	--
Zuiderstr6	--	--	--	--	96,76	98,21	93,27	--	2,32	1,39	5,95	--	0,92	0,40	0,78	--	--	--	--	--
Zuiderstr7	--	--	--	--	96,76	98,21	93,27	--	2,32	1,39	5,95	--	0,92	0,40	0,78	--	--	--	--	--
Zuiderstr8	--	--	--	--	96,76	98,21	93,27	--	2,32	1,39	5,95	--	0,92	0,40	0,78	--	--	--	--	--
Zuiderstr9	--	--	--	--	96,76	98,21	93,27	--	2,32	1,39	5,95	--	0,92	0,40	0,78	--	--	--	--	--
Zuiderstr10	--	--	--	--	96,76	98,21	93,27	--	2,32	1,39	5,95	--	0,92	0,40	0,78	--	--	--	--	--
Zuidstr11	--	--	--	--	96,79	98,05	93,97	--	2,76	1,86	5,59	--	0,45	0,09	0,44	--	--	--	--	--
Zuidstr12	--	--	--	--	96,79	98,05	93,97	--	2,76	1,86	5,59	--	0,45	0,09	0,44	--	--	--	--	--
Zuidstr13	--	--	--	--	96,79	98,05	93,97	--	2,76	1,86	5,59	--	0,45	0,09	0,44	--	--	--	--	--
Zuidstr14	--	--	--	--	96,79	98,05	93,97	--	2,76	1,86	5,59	--	0,45	0,09	0,44	--	--	--	--	--
Zuidstr15	--	--	--	--	96,79	98,05	93,97	--	2,76	1,86	5,59	--	0,45	0,09	0,44	--	--	--	--	--
Zuidstr16	--	--	--	--	96,79	98,05	93,97	--	2,76	1,86	5,59	--	0,45	0,09	0,44	--	--	--	--	--
Zuidstr17	--	--	--	--	96,87	98,23	95,93	--	2,73	1,66	3,68	--	0,40	0,11	0,39	--	--	--	--	--
Zuidstr17	--	--	--	--	96,87	98,23	95,93	--	2,73	1,66	3,68	--	0,40	0,11	0,39	--	--	--	--	--
Zuidstr18	--	--	--	--	96,87	98,23	95,93	--	2,73	1,66	3,68	--	0,40	0,11	0,39	--	--	--	--	--
Zuidstr19	--	--	--	--	96,87	98,23	95,93	--	2,73	1,66	3,68	--	0,40	0,11	0,39	--	--	--	--	--
Zuidstr20	--	--	--	--	96,87	98,23	95,93	--	2,73	1,66	3,68	--	0,40	0,11	0,39	--	--	--	--	--
Zuidstr21	--	--	--	--	96,87	98,23	95,93	--	2,73	1,66	3,68	--	0,40	0,11	0,39	--	--	--	--	--
Zuidstr22	--	--	--	--	96,87	98,23	95,93	--	2,73	1,66	3,68	--	0,40	0,11	0,39	--	--	--	--	--
Zuidstr23	--	--	--	--	96,87	98,23	95,93	--	2,73	1,66	3,68	--	0,40	0,11	0,39	--	--	--	--	--
Zuidstr24	--	--	--	--	96,87	98,23	95,93	--	2,73	1,66	3,68	--	0,40	0,11	0,39	--	--	--	--	--

Invoer wegen toekomstige situatie  
Te reconstrueren wegen en uitstraling

Bijlage 1.4

Model: Toekomstige situatie 2030 OWN (uitstraling) met nieuwe shapes BVA  
Groep: (hoofdgroep)  
Lijst van Wegen, voor rekenmethode Wegverkeerslawaaai - RMW-2012

Naam	LV(D)	LV(A)	LV(N)	LV(P4)	MV(D)	MV(A)	MV(N)	MV(P4)	ZV(D)	ZV(A)	ZV(N)	ZV(P4)	LE (D) 63	LE (D) 125	LE (D) 250
Vkd2	7,98	3,83	0,47	--	2,13	0,83	0,10	--	0,55	--	--	--	68,53	77,44	84,08
Vkd3	7,98	3,83	0,47	--	2,13	0,83	0,10	--	0,55	--	--	--	68,53	77,44	84,08
Zuiderstr1	270,54	135,62	40,19	--	31,68	9,04	8,90	--	6,83	2,10	1,71	--	81,54	89,23	96,46
Zuiderstr1	270,54	135,62	40,19	--	31,68	9,04	8,90	--	6,83	2,10	1,71	--	81,54	89,23	96,46
Zuiderstr1	566,88	284,18	84,21	--	66,38	18,94	18,65	--	14,31	4,40	3,59	--	84,75	92,44	99,68
Zuiderstr2	270,54	135,62	40,19	--	31,68	9,04	8,90	--	6,83	2,10	1,71	--	81,54	89,23	96,46
Zuiderstr2	270,54	135,62	40,19	--	31,68	9,04	8,90	--	6,83	2,10	1,71	--	81,54	89,23	96,46
Zuiderstr2	565,07	283,27	83,94	--	66,16	18,88	18,59	--	14,27	4,38	3,58	--	84,73	92,42	99,66
Zuiderstr3	133,88	67,34	12,37	--	3,21	0,95	0,79	--	1,27	0,27	0,10	--	76,29	80,42	88,95
Zuiderstr3	270,54	135,62	40,19	--	31,68	9,04	8,90	--	6,83	2,10	1,71	--	81,54	89,23	96,46
Zuiderstr3	270,54	135,62	40,19	--	31,68	9,04	8,90	--	6,83	2,10	1,71	--	81,54	89,23	96,46
Zuiderstr3	270,26	135,48	40,15	--	31,64	9,03	8,89	--	6,82	2,10	1,71	--	81,53	89,22	96,46
Zuiderstr4	124,86	62,80	11,54	--	2,99	0,89	0,74	--	1,19	0,26	0,10	--	75,98	80,12	88,65
Zuiderstr4	270,26	135,48	40,15	--	31,64	9,03	8,89	--	6,82	2,10	1,71	--	81,53	89,22	96,46
Zuiderstr5	103,26	51,94	9,54	--	2,48	0,74	0,61	--	0,98	0,21	0,08	--	75,16	79,29	87,82
Zuiderstr6	103,26	51,94	9,54	--	2,48	0,74	0,61	--	0,98	0,21	0,08	--	75,16	79,29	87,82
Zuiderstr7	105,73	53,18	9,77	--	2,54	0,75	0,62	--	1,01	0,22	0,08	--	75,26	79,40	87,93
Zuiderstr8	113,00	56,84	10,44	--	2,71	0,80	0,67	--	1,07	0,23	0,09	--	75,55	79,68	88,22
Zuiderstr9	115,01	57,85	10,63	--	2,76	0,82	0,68	--	1,09	0,24	0,09	--	75,63	79,76	88,29
Zuidstr10	129,31	65,04	11,95	--	3,10	0,92	0,76	--	1,23	0,26	0,10	--	76,14	80,27	88,80
Zuidstr11	348,23	201,73	28,34	--	9,93	3,83	1,69	--	1,62	0,19	0,13	--	79,83	86,88	93,05
Zuidstr12	350,10	202,81	28,49	--	9,98	3,85	1,70	--	1,63	0,19	0,13	--	79,85	86,90	93,07
Zuidstr13	354,16	205,16	28,82	--	10,10	3,89	1,71	--	1,65	0,19	0,13	--	79,90	86,95	93,12
Zuidstr14	378,53	219,28	30,81	--	10,79	4,16	1,83	--	1,76	0,20	0,14	--	80,19	87,24	93,41
Zuidstr15	465,77	269,82	37,91	--	13,28	5,12	2,26	--	2,17	0,25	0,18	--	81,09	88,14	94,31
Zuidstr16	518,01	300,08	42,16	--	14,77	5,69	2,51	--	2,41	0,28	0,20	--	81,55	88,60	94,77
Zuidstr17	305,32	147,30	29,30	--	8,60	2,49	1,12	--	1,26	0,16	0,12	--	79,59	84,46	92,20
Zuidstr17	319,11	153,95	30,63	--	8,99	2,60	1,17	--	1,32	0,17	0,12	--	79,78	84,66	92,39
Zuidstr18	318,19	153,51	30,54	--	8,97	2,59	1,17	--	1,31	0,17	0,12	--	79,77	84,64	92,38
Zuidstr19	259,94	125,41	24,95	--	7,33	2,12	0,96	--	1,07	0,14	0,10	--	78,52	85,56	91,71
Zuidstr20	205,76	99,27	19,75	--	5,80	1,68	0,76	--	0,85	0,11	0,08	--	77,35	85,52	91,13
Zuidstr21	205,76	99,27	19,75	--	5,80	1,68	0,76	--	0,85	0,11	0,08	--	77,35	85,52	91,13
Zuidstr22	205,76	99,27	19,75	--	5,80	1,68	0,76	--	0,85	0,11	0,08	--	77,50	84,55	90,70
Zuidstr23	153,56	74,08	14,74	--	4,33	1,25	0,57	--	0,63	0,08	0,06	--	76,23	83,28	89,43
Zuidstr24	264,81	127,76	25,42	--	7,46	2,16	0,97	--	1,09	0,14	0,10	--	78,60	85,65	91,79

Invoer wegen toekomstige situatie  
Te reconstrueren wegen en uitstraling

Bijlage 1.4

Model: Toekomstige situatie 2030 OWN (uitstraling) met nieuwe shapes BVA  
Groep: (hoofdgroep)  
Lijst van Wegen, voor rekenmethode Wegverkeerslawaaai - RMW-2012

Naam	LE (D) 500	LE (D) 1k	LE (D) 2k	LE (D) 4k	LE (D) 8k	LE (A) 63	LE (A) 125	LE (A) 250	LE (A) 500	LE (A) 1k	LE (A) 2k	LE (A) 4k	LE (A) 8k	LE (N) 63
Vkd2	88,09	92,85	89,54	82,85	74,09	63,28	72,62	79,12	82,83	88,65	85,35	78,63	69,43	54,22
Vkd3	88,09	92,85	89,54	82,85	74,09	63,28	72,62	79,12	82,83	88,65	85,35	78,63	69,43	54,22
Zuiderstr1	99,85	105,40	102,19	95,50	87,07	77,25	84,68	91,56	95,85	101,88	98,55	91,82	82,73	75,05
Zuiderstr1	99,85	105,40	102,19	95,50	87,07	77,25	84,68	91,56	95,85	101,88	98,55	91,82	82,73	75,05
Zuiderstr1	103,06	108,61	105,40	98,71	90,28	80,46	87,89	94,77	99,07	105,09	101,76	95,03	85,94	78,26
Zuiderstr2	99,85	105,40	102,19	95,50	87,07	77,25	84,68	91,56	95,85	101,88	98,55	91,82	82,73	75,05
Zuiderstr2	99,85	105,40	102,19	95,50	87,07	77,25	84,68	91,56	95,85	101,88	98,55	91,82	82,73	75,05
Zuiderstr2	103,05	108,60	105,39	98,70	90,27	80,44	87,88	94,76	99,05	105,08	101,75	95,02	85,93	78,25
Zuiderstr3	91,66	96,96	94,00	87,39	80,51	72,51	76,24	83,91	88,19	93,68	90,58	83,92	75,94	67,41
Zuiderstr3	99,85	105,40	102,19	95,50	87,07	77,25	84,68	91,56	95,85	101,88	98,55	91,82	82,73	75,05
Zuiderstr3	99,85	105,40	102,19	95,50	87,07	77,25	84,68	91,56	95,85	101,88	98,55	91,82	82,73	75,05
Zuiderstr3	99,85	105,40	102,18	95,49	87,06	77,24	84,68	91,56	95,85	101,88	98,55	91,81	82,73	75,05
Zuiderstr4	99,85	105,40	102,18	95,49	87,06	77,24	84,68	91,56	95,85	101,88	98,55	91,81	82,73	75,05
Zuiderstr4	91,36	96,66	93,69	87,09	80,21	72,21	75,94	83,61	87,89	93,38	90,28	83,62	75,64	67,11
Zuiderstr4	99,85	105,40	102,18	95,49	87,06	77,24	84,68	91,56	95,85	101,88	98,55	91,81	82,73	75,05
Zuiderstr5	90,53	95,84	92,87	86,26	79,39	71,38	75,11	82,78	87,07	92,56	89,46	82,79	74,81	66,28
Zuiderstr6	90,53	95,84	92,87	86,26	79,39	71,38	75,11	82,78	87,07	92,56	89,46	82,79	74,81	66,28
Zuiderstr7	90,63	95,94	92,97	86,37	79,49	71,49	75,21	82,88	87,17	92,66	89,56	82,90	74,91	66,39
Zuiderstr8	90,92	96,23	93,26	86,66	79,78	71,78	75,50	83,17	87,46	92,95	89,85	83,19	75,20	66,67
Zuiderstr9	91,00	96,30	93,34	86,73	79,85	71,85	75,58	83,25	87,53	93,02	89,92	83,26	75,28	66,75
Zuidstr10	91,51	96,81	93,85	87,24	80,36	72,36	76,09	83,76	88,04	93,53	90,43	83,77	75,79	67,26
Zuidstr11	98,82	105,47	102,02	95,24	85,27	76,91	83,80	89,57	96,05	102,94	99,46	92,66	82,35	69,80
Zuidstr12	98,84	105,49	102,05	95,27	85,30	76,93	83,82	89,60	96,08	102,97	99,48	92,69	82,38	69,83
Zuidstr13	98,89	105,54	102,10	95,32	85,35	76,99	83,87	89,65	96,13	103,02	99,53	92,74	82,43	69,88
Zuidstr14	99,18	105,83	102,38	95,61	85,64	77,27	84,16	89,93	96,42	103,31	99,82	93,03	82,71	70,16
Zuidstr15	100,08	106,73	103,28	96,51	86,54	78,17	85,06	90,83	97,32	104,21	100,72	93,93	83,62	71,06
Zuidstr16	100,55	107,20	103,75	96,97	87,00	78,64	85,52	91,30	97,78	104,67	101,18	94,39	84,08	71,53
Zuidstr17	95,97	101,77	98,63	91,95	83,81	75,74	80,32	87,27	92,42	98,39	95,16	88,44	79,47	69,81
Zuidstr17	96,16	101,96	98,83	92,14	84,00	75,93	80,51	87,47	92,61	98,58	95,35	88,63	79,66	70,00
Zuidstr18	96,15	101,95	98,81	92,13	83,99	75,92	80,50	87,45	92,60	98,57	95,34	88,62	79,64	69,99
Zuidstr19	97,52	104,19	100,74	93,96	83,97	74,79	81,64	87,34	93,96	100,86	97,37	90,58	80,22	68,64
Zuidstr20	97,65	104,78	101,19	94,37	83,77	73,67	81,69	87,04	94,09	101,48	97,87	91,03	80,22	67,43
Zuidstr21	97,65	104,78	101,19	94,37	83,77	73,67	81,69	87,04	94,09	101,48	97,87	91,03	80,22	67,43
Zuidstr22	96,50	103,17	99,72	92,94	82,95	73,77	80,62	86,32	92,95	99,85	96,36	89,56	79,20	67,63
Zuidstr23	95,23	101,90	98,45	91,67	81,68	72,50	79,35	85,05	91,67	98,58	95,09	88,29	77,93	66,36
Zuidstr24	97,60	104,27	100,82	94,04	84,05	74,87	81,72	87,42	94,04	100,94	97,45	90,66	80,30	68,72

Invoer wegen toekomstige situatie  
Te reconstrueren wegen en uitstraling

Model: Toekomstige situatie 2030 OWN (uitstraling) met nieuwe shapes BVA  
Groep: (hoofdgroep)  
Lijst van Wegen, voor rekenmethode Wegverkeerslawaaai - RMW-2012

Naam	LE (N) 125	LE (N) 250	LE (N) 500	LE (N) 1k	LE (N) 2k	LE (N) 4k	LE (N) 8k	LE (P4) 63	LE (P4) 125	LE (P4) 250	LE (P4) 500	LE (P4) 1k	LE (P4) 2k
Vkd2	63,57	70,08	73,77	79,57	76,28	69,56	60,37	--	--	--	--	--	--
Vkd3	63,57	70,08	73,77	79,57	76,28	69,56	60,37	--	--	--	--	--	--
Zuiderstr1	82,99	90,53	93,04	98,00	94,96	88,32	80,64	--	--	--	--	--	--
Zuiderstr1	82,99	90,53	93,04	98,00	94,96	88,32	80,64	--	--	--	--	--	--
Zuiderstr1	86,21	93,74	96,25	101,21	98,17	91,54	83,85	--	--	--	--	--	--
Zuiderstr2	82,99	90,53	93,04	98,00	94,96	88,32	80,64	--	--	--	--	--	--
Zuiderstr2	82,99	90,53	93,04	98,00	94,96	88,32	80,64	--	--	--	--	--	--
Zuiderstr2	86,19	93,72	96,24	101,20	98,16	91,52	83,84	--	--	--	--	--	--
Zuiderstr3	71,79	81,41	81,84	87,06	84,37	77,80	72,33	--	--	--	--	--	--
Zuiderstr3	82,99	90,53	93,04	98,00	94,96	88,32	80,64	--	--	--	--	--	--
Zuiderstr3	82,99	90,53	93,04	98,00	94,96	88,32	80,64	--	--	--	--	--	--
Zuiderstr4	82,99	90,52	93,03	98,00	94,95	88,32	80,64	--	--	--	--	--	--
Zuiderstr4	71,49	81,11	81,54	86,76	84,07	77,50	72,03	--	--	--	--	--	--
Zuiderstr4	82,99	90,52	93,03	98,00	94,95	88,32	80,64	--	--	--	--	--	--
Zuiderstr5	70,67	80,29	80,71	85,94	83,25	76,68	71,20	--	--	--	--	--	--
Zuiderstr6	70,67	80,29	80,71	85,94	83,25	76,68	71,20	--	--	--	--	--	--
Zuiderstr7	70,77	80,39	80,82	86,04	83,35	76,78	71,30	--	--	--	--	--	--
Zuiderstr8	71,06	80,68	81,10	86,33	83,64	77,07	71,59	--	--	--	--	--	--
Zuiderstr9	71,13	80,75	81,18	86,41	83,71	77,14	71,67	--	--	--	--	--	--
Zuidstr10	71,64	81,26	81,69	86,91	84,22	77,65	72,18	--	--	--	--	--	--
Zuidstr11	77,21	83,93	88,46	94,84	91,48	84,73	75,34	--	--	--	--	--	--
Zuidstr12	77,24	83,95	88,48	94,86	91,51	84,75	75,37	--	--	--	--	--	--
Zuidstr13	77,29	84,00	88,53	94,91	91,56	84,80	75,42	--	--	--	--	--	--
Zuidstr14	77,58	84,29	88,82	95,20	91,84	85,09	75,71	--	--	--	--	--	--
Zuidstr15	78,48	85,19	89,72	96,10	92,75	85,99	76,61	--	--	--	--	--	--
Zuidstr16	78,94	85,65	90,18	96,56	93,21	86,46	77,07	--	--	--	--	--	--
Zuidstr17	74,81	82,92	85,96	91,71	88,63	81,96	74,24	--	--	--	--	--	--
Zuidstr17	75,00	83,11	86,15	91,90	88,83	82,15	74,43	--	--	--	--	--	--
Zuidstr18	74,99	83,10	86,14	91,88	88,81	82,14	74,42	--	--	--	--	--	--
Zuidstr19	75,83	82,21	87,52	94,10	90,68	83,91	74,13	--	--	--	--	--	--
Zuidstr20	75,74	81,49	87,66	94,68	91,11	84,29	73,82	--	--	--	--	--	--
Zuidstr21	75,74	81,49	87,66	94,68	91,11	84,29	73,82	--	--	--	--	--	--
Zuidstr22	74,81	81,19	86,50	93,08	89,66	82,89	73,11	--	--	--	--	--	--
Zuidstr23	73,54	79,92	85,23	91,81	88,39	81,62	71,84	--	--	--	--	--	--
Zuidstr24	75,91	82,29	87,60	94,18	90,76	83,99	74,21	--	--	--	--	--	--

## Invoer wegen toekomstige situatie Te reconstrueren wegen en uitstraling

Bijlage 1.4

Model: Toekomstige situatie 2030 OWN (uitstraling) met nieuwe shapes BVA  
Groep: (hoofdgroep)  
Lijst van Wegen, voor rekenmethode Wegverkeerslawaaai - RMW-2012

Naam	LE (P4) 4k	LE (P4) 8k
Vkd2	--	--
Vkd3	--	--
Zuiderstr1	--	--
Zuiderstr1	--	--
Zuiderstr1	--	--
Zuiderstr2	--	--
Zuiderstr2	--	--
Zuiderstr2	--	--
Zuiderstr3	--	--
Zuiderstr3	--	--
Zuiderstr3	--	--
Zuiderstr4	--	--
Zuiderstr4	--	--
Zuiderstr4	--	--
Zuiderstr5	--	--
Zuiderstr6	--	--
Zuiderstr7	--	--
Zuiderstr8	--	--
Zuiderstr9	--	--
Zuidstr10	--	--
Zuidstr11	--	--
Zuidstr12	--	--
Zuidstr13	--	--
Zuidstr14	--	--
Zuidstr15	--	--
Zuidstr16	--	--
Zuidstr17	--	--
Zuidstr17	--	--
Zuidstr18	--	--
Zuidstr19	--	--
Zuidstr20	--	--
Zuidstr21	--	--
Zuidstr22	--	--
Zuidstr23	--	--
Zuidstr24	--	--



Invoer wegen toekomstige situatie  
Te reconstrueren wegen en uitstraling

Model: Toekomstige situatie 2030 OWN (uitstraling) met nieuwe shapes BVA  
Groep: (hoofdgroep)  
Lijst van Wegen, voor rekenmethode Wegverkeerslawaaai - RMW-2012

Naam	Omschr.	ISO_H	ISO M.	Hdef.	Type	Cpl	Cpl_W	Helling	Wegdek	V(MR(D))	V(MR(A))	V(MR(N))	V(MR(P4))	V(LV(D))	V(LV(A))
Zuidstr25	Zuiderzeestraatweg	0,00	--	Relatief	Verdeling	False	1,5	0	W0	50	50	50	--	50	50
Zuidstr28	Zuiderzeestraatweg	0,00	--	Relatief	Verdeling	False	1,5	0	W0	35	35	35	--	35	35
Zuidstr29	Zuiderzeestraatweg	0,00	--	Relatief	Verdeling	False	1,5	0	W0	35	35	35	--	35	35
Zuidstr30	Zuiderzeestraatweg	0,00	--	Relatief	Verdeling	False	1,5	0	W0	35	35	35	--	35	35
Zuidstr31	Zuiderzeestraatweg	0,00	--	Relatief	Verdeling	False	1,5	0	W0	35	35	35	--	35	35
Zuidstr32	Zuiderzeestraatweg	0,00	--	Relatief	Verdeling	False	1,5	0	W0	35	35	35	--	35	35
Zuidstr33	Zuiderzeestraatweg	0,00	--	Relatief	Verdeling	False	1,5	0	W0	80	80	80	--	80	80
Zuidstr35	Zuiderzeestraatweg	0,00	--	Relatief	Verdeling	False	1,5	0	W0	80	80	80	--	80	80
Zuidstr36	Zuiderzeestraatweg	0,00	--	Relatief	Verdeling	False	1,5	0	W0	80	80	80	--	80	80
27	Zuiderzeestraatweg	0,00	--	Relatief	Verdeling	False	1,5	0	W0	50	50	50	--	50	50

Invoer wegen toekomstige situatie  
Te reconstrueren wegen en uitstraling

Bijlage 1.4

Model: Toekomstige situatie 2030 OWN (uitstraling) met nieuwe shapes BVA  
Groep: (hoofdgroep)  
Lijst van Wegen, voor rekenmethode Wegverkeerslawaaai - RMW-2012

Naam	V(LV(N))	V(LV(P4))	V(MV(D))	V(MV(A))	V(MV(N))	V(MV(P4))	V(ZV(D))	V(ZV(A))	V(ZV(N))	V(ZV(P4))	Totaal aantal	%Int(D)	%Int(A)	%Int(N)	%Int(P4)
Zuidstr25	50	--	50	50	50	--	50	50	50	--	4014,22	6,81	3,24	0,66	--
Zuidstr28	35	--	35	35	35	--	35	35	35	--	2384,31	6,81	3,24	0,66	--
Zuidstr29	35	--	35	35	35	--	35	35	35	--	4236,56	6,81	3,24	0,66	--
Zuidstr30	35	--	35	35	35	--	35	35	35	--	4204,84	6,81	3,24	0,66	--
Zuidstr31	35	--	35	35	35	--	35	35	35	--	1425,23	6,81	3,24	0,66	--
Zuidstr32	35	--	35	35	35	--	35	35	35	--	4546,26	6,81	3,24	0,66	--
Zuidstr33	80	--	80	80	80	--	80	80	80	--	5757,13	6,94	2,82	0,68	--
Zuidstr35	80	--	80	80	80	--	80	80	80	--	5757,13	6,94	2,82	0,68	--
Zuidstr36	80	--	80	80	80	--	80	80	80	--	5757,13	6,94	2,82	0,68	--
27	50	--	50	50	50	--	50	50	50	--	4014,22	6,81	3,24	0,66	--

Invoer wegen toekomstige situatie  
Te reconstrueren wegen en uitstraling

Model: Toekomstige situatie 2030 OWN (uitstraling) met nieuwe shapes BVA  
Groep: (hoofdgroep)  
Lijst van Wegen, voor rekenmethode Wegverkeerslawaaai - RMW-2012

Naam	%MR(D)	%MR(A)	%MR(N)	%MR(P4)	%LV(D)	%LV(A)	%LV(N)	%LV(P4)	%MV(D)	%MV(A)	%MV(N)	%MV(P4)	%ZV(D)	%ZV(A)	%ZV(N)	%ZV(P4)	MR(D)	MR(A)	MR(N)	MR(P4)
Zuidstr25	--	--	--	--	96,87	98,23	95,93	--	2,73	1,66	3,68	--	0,40	0,11	0,39	--	--	--	--	--
Zuidstr28	--	--	--	--	96,87	98,23	95,93	--	2,73	1,66	3,68	--	0,40	0,11	0,39	--	--	--	--	--
Zuidstr29	--	--	--	--	96,87	98,23	95,93	--	2,73	1,66	3,68	--	0,40	0,11	0,39	--	--	--	--	--
Zuidstr30	--	--	--	--	96,87	98,23	95,93	--	2,73	1,66	3,68	--	0,40	0,11	0,39	--	--	--	--	--
Zuidstr31	--	--	--	--	96,87	98,23	95,93	--	2,73	1,66	3,68	--	0,40	0,11	0,39	--	--	--	--	--
Zuidstr32	--	--	--	--	96,87	98,23	95,93	--	2,73	1,66	3,68	--	0,40	0,11	0,39	--	--	--	--	--
Zuidstr33	--	--	--	--	83,58	91,17	78,54	--	13,21	8,62	18,33	--	3,21	0,22	3,13	--	--	--	--	--
Zuidstr35	--	--	--	--	83,58	91,17	78,54	--	13,21	8,62	18,33	--	3,21	0,22	3,13	--	--	--	--	--
Zuidstr36	--	--	--	--	83,58	91,17	78,54	--	13,21	8,62	18,33	--	3,21	0,22	3,13	--	--	--	--	--
27	--	--	--	--	96,87	98,23	95,93	--	2,73	1,66	3,68	--	0,40	0,11	0,39	--	--	--	--	--

Invoer wegen toekomstige situatie  
Te reconstrueren wegen en uitstraling

Bijlage 1.4

Model: Toekomstige situatie 2030 OWN (uitstraling) met nieuwe shapes BVA  
Groep: (hoofdgroep)  
Lijst van Wegen, voor rekenmethode Wegverkeerslawaaai - RMW-2012

Naam	LV(D)	LV(A)	LV(N)	LV(P4)	MV(D)	MV(A)	MV(N)	MV(P4)	ZV(D)	ZV(A)	ZV(N)	ZV(P4)	LE (D) 63	LE (D) 125	LE (D) 250
Zuidstr25	264,81	127,76	25,42	--	7,46	2,16	0,97	--	1,09	0,14	0,10	--	78,60	85,65	91,79
Zuidstr28	157,29	75,88	15,10	--	4,43	1,28	0,58	--	0,65	0,08	0,06	--	76,71	81,58	89,32
Zuidstr29	279,48	134,83	26,82	--	7,88	2,28	1,03	--	1,15	0,15	0,11	--	79,20	84,08	91,82
Zuidstr30	277,39	133,83	26,62	--	7,82	2,26	1,02	--	1,15	0,15	0,11	--	79,17	84,05	91,78
Zuidstr31	94,02	45,36	9,02	--	2,65	0,77	0,35	--	0,39	0,05	0,04	--	74,47	79,35	87,09
Zuidstr32	299,91	144,69	28,78	--	8,45	2,45	1,10	--	1,24	0,16	0,12	--	79,51	84,39	92,12
Zuidstr33	333,94	148,02	30,75	--	52,78	13,99	7,18	--	12,83	0,36	1,23	--	80,53	90,87	96,11
Zuidstr35	333,94	148,02	30,75	--	52,78	13,99	7,18	--	12,83	0,36	1,23	--	80,53	90,87	96,11
Zuidstr36	333,94	148,02	30,75	--	52,78	13,99	7,18	--	12,83	0,36	1,23	--	80,53	90,87	96,11
27	264,81	127,76	25,42	--	7,46	2,16	0,97	--	1,09	0,14	0,10	--	78,60	85,65	91,79

Invoer wegen toekomstige situatie  
Te reconstrueren wegen en uitstraling

Bijlage 1.4

Model: Toekomstige situatie 2030 OWN (uitstraling) met nieuwe shapes BVA  
Groep: (hoofdgroep)  
Lijst van Wegen, voor rekenmethode Wegverkeerslawaaai - RMW-2012

Naam	LE (D) 500	LE (D) 1k	LE (D) 2k	LE (D) 4k	LE (D) 8k	LE (A) 63	LE (A) 125	LE (A) 250	LE (A) 500	LE (A) 1k	LE (A) 2k	LE (A) 4k	LE (A) 8k	LE (N) 63
Zuidstr25	97,60	104,27	100,82	94,04	84,05	74,87	81,72	87,42	94,04	100,94	97,45	90,66	80,30	68,72
Zuidstr28	93,09	98,89	95,75	89,07	80,93	72,86	77,44	84,39	89,54	95,51	92,28	85,56	76,58	66,93
Zuidstr29	95,58	101,39	98,25	91,56	83,42	75,36	79,93	86,89	92,04	98,01	94,78	88,06	79,08	69,42
Zuidstr30	95,55	101,35	98,22	91,53	83,39	75,33	79,90	86,86	92,00	97,97	94,74	88,02	79,05	69,39
Zuidstr31	90,85	96,65	93,52	86,83	78,69	70,63	75,20	82,16	87,30	93,27	90,04	83,32	74,35	64,69
Zuidstr32	95,89	101,69	98,56	91,87	83,73	75,67	80,24	87,20	92,34	98,31	95,08	88,36	79,39	69,73
Zuidstr33	102,61	108,48	104,74	97,91	87,16	74,85	85,50	90,65	97,14	104,25	100,52	93,68	82,65	70,89
Zuidstr35	102,61	108,48	104,74	97,91	87,16	74,85	85,50	90,65	97,14	104,25	100,52	93,68	82,65	70,89
Zuidstr36	102,61	108,48	104,74	97,91	87,16	74,85	85,50	90,65	97,14	104,25	100,52	93,68	82,65	70,89
27	97,60	104,27	100,82	94,04	84,05	74,87	81,72	87,42	94,04	100,94	97,45	90,66	80,30	68,72

Invoer wegen toekomstige situatie  
Te reconstrueren wegen en uitstraling

Model: Toekomstige situatie 2030 OWN (uitstraling) met nieuwe shapes BVA  
Groep: (hoofdgroep)  
Lijst van Wegen, voor rekenmethode Wegverkeerslawaaai - RMW-2012

Naam	LE (N) 125	LE (N) 250	LE (N) 500	LE (N) 1k	LE (N) 2k	LE (N) 4k	LE (N) 8k	LE (P4) 63	LE (P4) 125	LE (P4) 250	LE (P4) 500	LE (P4) 1k	LE (P4) 2k
Zuidstr25	75,91	82,29	87,60	94,18	90,76	83,99	74,21	--	--	--	--	--	--
Zuidstr28	71,93	80,04	83,08	88,82	85,75	79,08	71,36	--	--	--	--	--	--
Zuidstr29	74,43	82,53	85,57	91,32	88,25	81,58	73,86	--	--	--	--	--	--
Zuidstr30	74,39	82,50	85,54	91,29	88,22	81,54	73,83	--	--	--	--	--	--
Zuidstr31	69,69	77,80	80,84	86,59	83,52	76,84	69,13	--	--	--	--	--	--
Zuidstr32	74,73	82,84	85,88	91,63	88,56	81,88	74,17	--	--	--	--	--	--
Zuidstr33	81,54	86,77	92,98	98,47	94,77	87,96	77,37	--	--	--	--	--	--
Zuidstr35	81,54	86,77	92,98	98,47	94,77	87,96	77,37	--	--	--	--	--	--
Zuidstr36	81,54	86,77	92,98	98,47	94,77	87,96	77,37	--	--	--	--	--	--
27	75,91	82,29	87,60	94,18	90,76	83,99	74,21	--	--	--	--	--	--

## Invoer wegen toekomstige situatie Te reconstrueren wegen en uitstraling

---

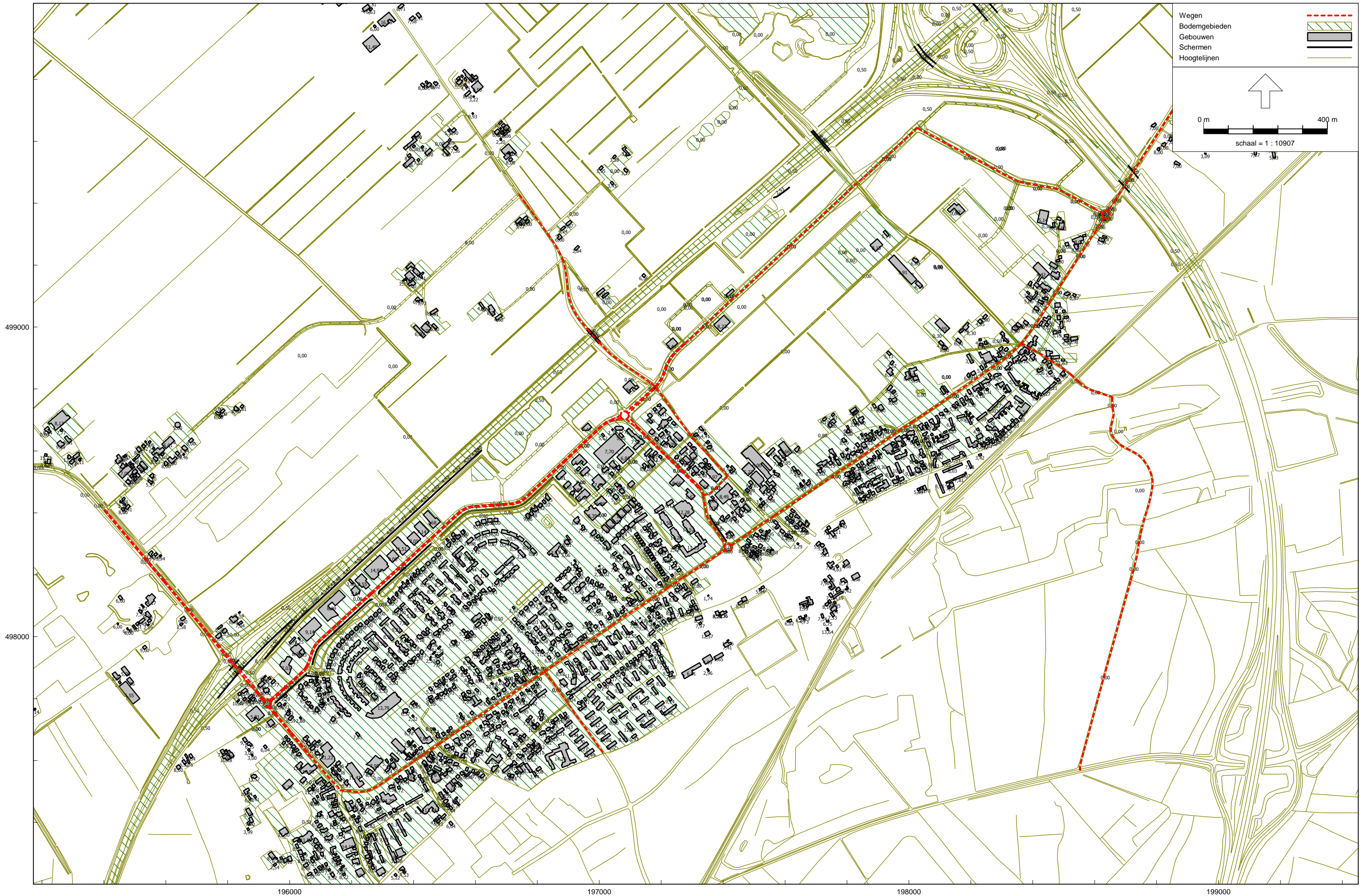
Bijlage 1.4

Model: Toekomstige situatie 2030 OWN (uitstraling) met nieuwe shapes BVA  
Groep: (hoofdgroep)  
Lijst van Wegen, voor rekenmethode Wegverkeerslawaaai - RMW-2012

Naam	LE (P4) 4k	LE (P4) 8k
Zuidstr25	--	--
Zuidstr28	--	--
Zuidstr29	--	--
Zuidstr30	--	--
Zuidstr31	--	--
Zuidstr32	--	--
Zuidstr33	--	--
Zuidstr35	--	--
Zuidstr36	--	--
27	--	--

## **Bijlage 2: overzicht modellen**

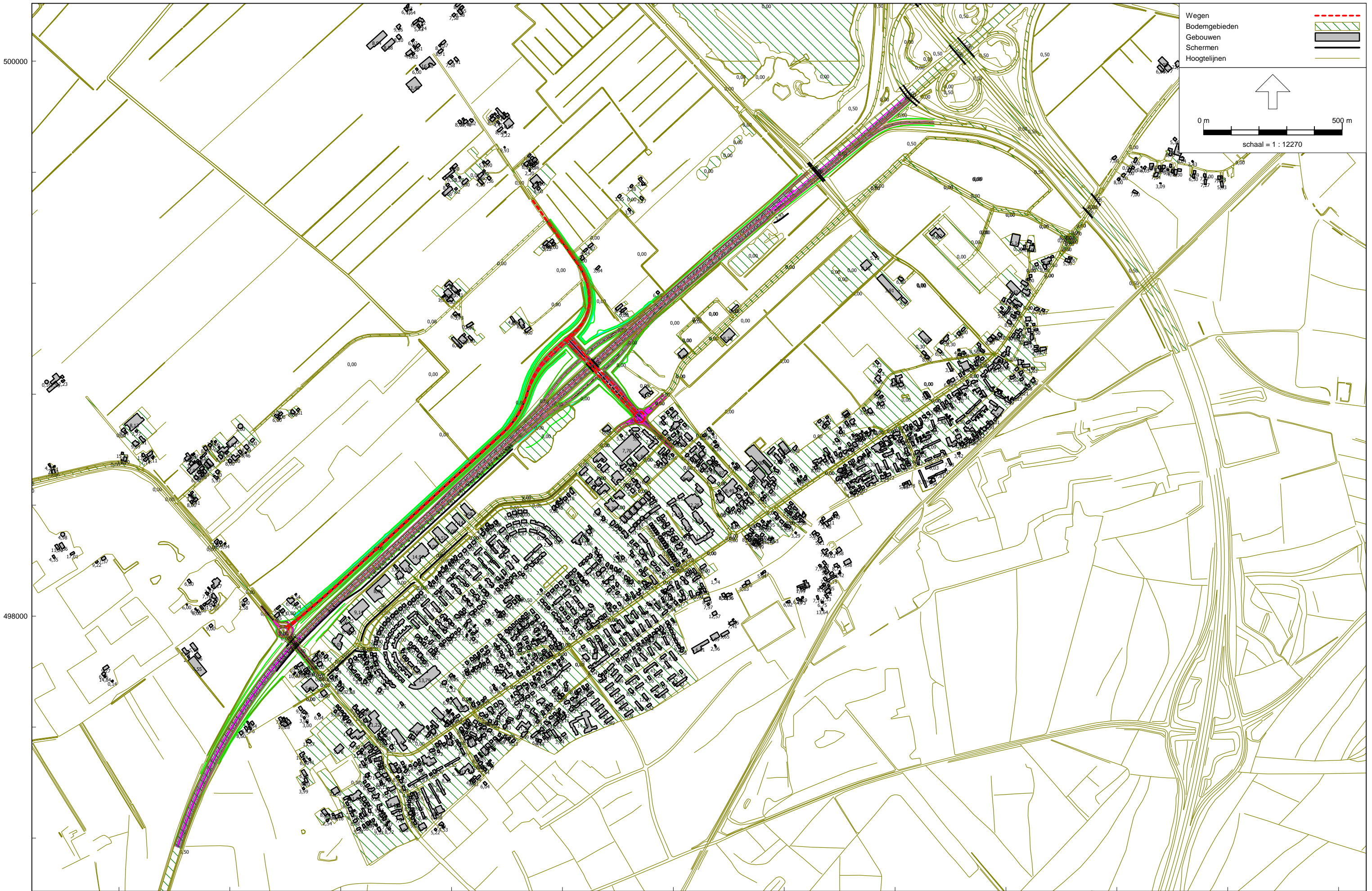




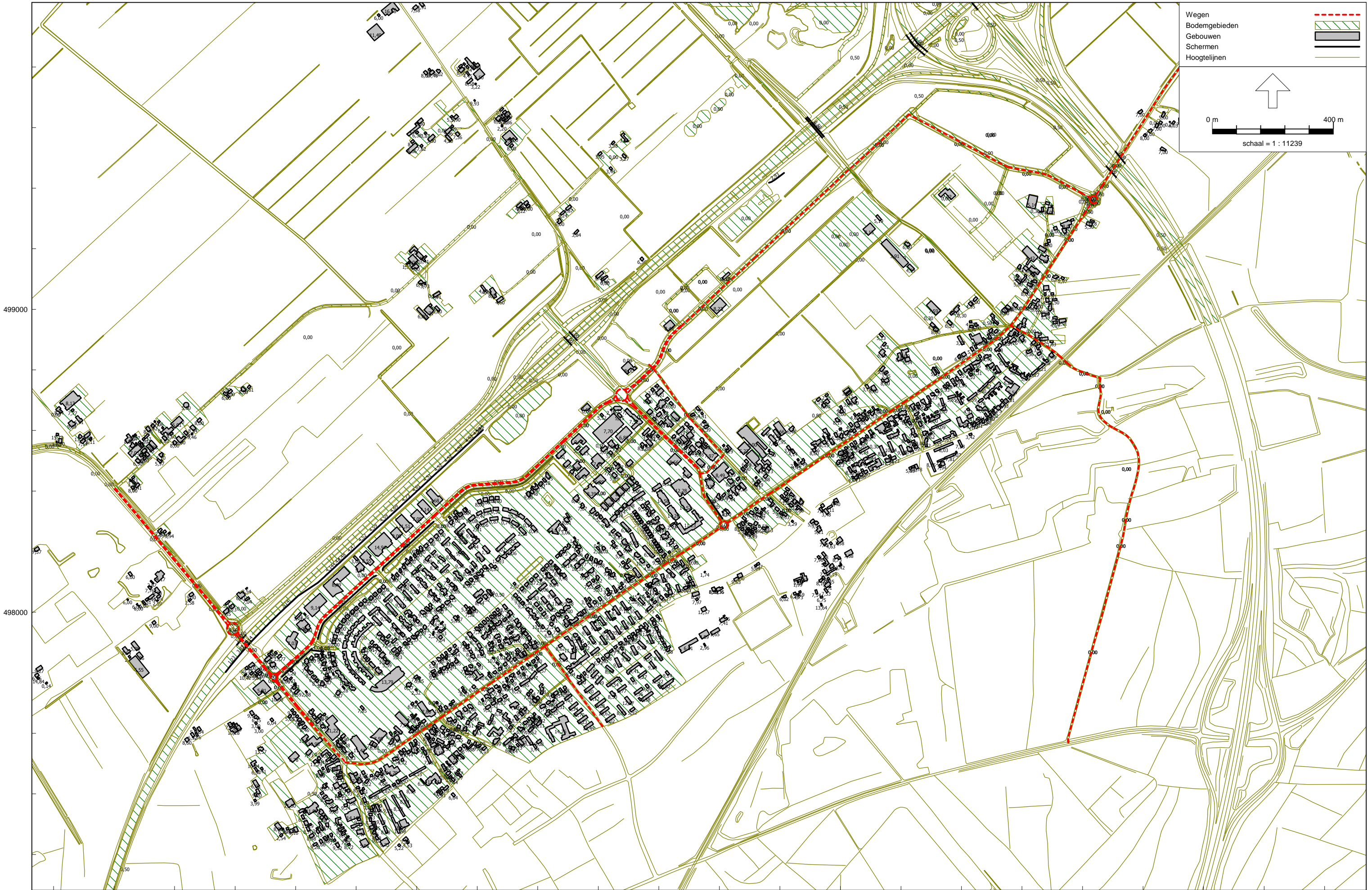












# Invoer toetspunten

Model: Toekomstige situatie 2030 OWN (nieuwe wegen) (check) met nieuwe shapes BVA  
 Groep: (hoofdgroep)  
 Lijst van Toetspunten, voor rekenmethode Wegverkeerslawaaï - RMW-2012

Naam	Omschr.	Maaiveld	Hdef.	Hoogte A	Hoogte B	Hoogte C	Hoogte D	Hoogte E	Hoogte F	Gevel
35	Hanewende 16 Hattemerbroek	1,86	Relatief	1,50	4,50	7,50	--	--	--	Ja
36	Hanewende 14 Hattemerbroek	1,92	Relatief	1,50	4,50	7,50	--	--	--	Ja
37	Hanewende 8 Hattemerbroek	2,38	Relatief	1,50	4,50	7,50	--	--	--	Ja
38	Hanewende 4 Hattemerbroek	2,44	Relatief	1,50	4,50	7,50	--	--	--	Ja
40	Zuiderzeestraatweg 718 Hattemerbroek	2,32	Relatief	1,50	4,50	7,50	--	--	--	Ja
41	Zuiderzeestraatweg 716 Hattemerbroek	2,46	Relatief	1,50	4,50	7,50	--	--	--	Ja
42	Zuiderzeestraatweg 702 Hattemerbroek	2,51	Relatief	1,50	4,50	7,50	--	--	--	Ja
44	Zuiderzeestraatweg 700 Hattemerbroek	2,54	Relatief	1,50	4,50	7,50	--	--	--	Ja
46	Zuiderzeestraatweg 698 Hattemerbroek	2,59	Relatief	1,50	4,50	--	--	--	--	Ja
47	Zuiderzeestraatweg 696 Hattemerbroek	2,68	Relatief	1,50	4,50	--	--	--	--	Ja
49	Zuiderzeestraatweg 694 Hattemerbroek	2,81	Relatief	1,50	4,50	7,50	--	--	--	Ja
50	Zuiderzeestraatweg 692 Hattemerbroek	2,94	Relatief	1,50	4,50	7,50	--	--	--	Ja
57	Zuiderzeestraatweg 690 Hattemerbroek	2,81	Relatief	1,50	4,50	7,50	--	--	--	Ja
58	Middeldijk 2 Hattemerbroek	2,29	Relatief	1,50	4,50	--	--	--	--	Ja
59	Middeldijk 4 Hattemerbroek	2,22	Relatief	1,50	4,50	--	--	--	--	Ja
60	Middeldijk 12 Hattemerbroek	2,22	Relatief	1,50	4,50	--	--	--	--	Ja
61	Oudeweg 14 Hattemerbroek	2,40	Relatief	1,50	4,50	--	--	--	--	Ja
62	Oudeweg 12a Hattemerbroek	2,23	Relatief	1,50	4,50	7,50	--	--	--	Ja
63	Oudeweg 12 Hattemerbroek	2,24	Relatief	1,50	4,50	--	--	--	--	Ja
64	Oudeweg 10 Hattemerbroek	2,24	Relatief	1,50	4,50	7,50	--	--	--	Ja
65	Oudeweg 10 Hattemerbroek	2,04	Relatief	1,50	4,50	--	--	--	--	Ja
66	Oudeweg 3 Hattemerbroek	2,46	Relatief	1,50	4,50	7,50	--	--	--	Ja
67	Zuiderzeestraatweg 668 Hattemerbroek	2,09	Relatief	1,50	4,50	7,50	--	--	--	Ja
68	Zuiderzeestraatweg 666 Hattemerbroek	2,47	Relatief	1,50	4,50	7,50	--	--	--	Ja
70	Zuiderzeestraatweg 664 Hattemerbroek	2,71	Relatief	1,50	4,50	7,50	--	--	--	Ja
71	Zuiderzeestraatweg 662 Hattemerbroek	2,74	Relatief	1,50	4,50	--	--	--	--	Ja
72	Oudeweg 8 Hattemerbroek	2,69	Relatief	1,50	4,50	7,50	--	--	--	Ja
74	Voskuilerdijk 38 Hattemerbroek (C)	1,71	Relatief	1,50	4,50	7,50	--	--	--	Ja
75	Voskuilerdijk 30 Hattemerbroek	1,26	Relatief	1,50	4,50	--	--	--	--	Ja
76	Voskuilerdijk 24 Hattemerbroek	1,53	Relatief	1,50	4,50	--	--	--	--	Ja
77	Voskuilerdijk 19 Hattemerbroek (D)	1,47	Relatief	1,50	4,50	7,50	--	--	--	Ja
78	Voskuilerdijk 23 Hattemerbroek	0,91	Relatief	1,50	4,50	--	--	--	--	Ja
81	Voskuilerdijk 23 Hattemerbroek	0,93	Relatief	1,50	4,50	--	--	--	--	Ja
86	Thorbeckehof 12	3,27	Relatief	1,50	4,50	7,50	--	--	--	Ja
87	Noordsingel 186	2,54	Relatief	1,50	4,50	7,50	--	--	--	Ja

# Invoer toetspunten

Model: Toekomstige situatie 2030 OWN (nieuwe wegen) (check) met nieuwe shapes BVA  
 Groep: (hoofdgroep)  
 Lijst van Toetspunten, voor rekenmethode Wegverkeerslawaaï - RMW-2012

Naam	Omschr.	Maaiveld	Hdef.	Hoogte A	Hoogte B	Hoogte C	Hoogte D	Hoogte E	Hoogte F	Gevel
88	Noordsingel 134	2,11	Relatief	1,50	4,50	7,50	--	--	--	Ja
89	Noordsingel 94	2,02	Relatief	1,50	4,50	7,50	--	--	--	Ja
90	Voskuilerdijk 38 Hattemerbroek (A)	1,66	Relatief	1,50	4,50	7,50	--	--	--	Ja
91	Rondweg 5a (A)	1,20	Relatief	1,50	4,50	7,50	--	--	--	Ja
92	Rondweg 16 (A)	1,29	Relatief	1,50	4,50	--	--	--	--	Ja
131	Voskuilerdijk 38 Hattemerbroek (B)	1,63	Relatief	1,50	4,50	7,50	--	--	--	Ja
132	Voskuilerdijk 19 Hattemerbroek (A)	1,57	Relatief	1,50	4,50	7,50	--	--	--	Ja
133	Voskuilerdijk 42 (B)	1,54	Relatief	1,50	4,50	7,50	--	--	--	Ja
134	Voskuilerdijk 42 (A)	1,49	Relatief	1,50	4,50	7,50	--	--	--	Ja
135	Zuiderzeestraatweg 452 (B)	2,77	Relatief	1,50	4,50	--	--	--	--	Ja
136	Zuiderzeestraatweg 452 (A)	2,83	Relatief	1,50	4,50	--	--	--	--	Ja
137	Zuiderzeestraatweg 461 (B)	3,31	Relatief	1,50	4,50	7,50	--	--	--	Ja
138	Zuiderzeestraatweg 463 (B)	3,36	Relatief	1,50	4,50	7,50	--	--	--	Ja
139	Zuiderzeestraatweg 461 (A)	3,25	Relatief	1,50	4,50	7,50	--	--	--	Ja
140	Zuiderzeestraatweg 454	3,02	Relatief	1,50	4,50	7,50	--	--	--	Ja
141	Zuiderzeestraatweg 454	2,80	Relatief	1,50	4,50	7,50	--	--	--	Ja
142	Zuiderzeestraatweg 456	3,05	Relatief	1,50	4,50	7,50	--	--	--	Ja
143	Zuiderzeestraatweg 456	3,26	Relatief	1,50	4,50	7,50	--	--	--	Ja
144	Zuiderzeestraatweg 458 (B)	3,32	Relatief	1,50	4,50	--	--	--	--	Ja
145	Zuiderzeestraatweg 458 (A)	3,28	Relatief	1,50	4,50	--	--	--	--	Ja
147	Rondweg 90	2,55	Relatief	1,50	4,50	--	--	--	--	Ja
148	Rondweg 90	2,61	Relatief	1,50	4,50	--	--	--	--	Ja
149	Rondweg 90	2,20	Relatief	1,50	4,50	--	--	--	--	Ja
150	Rondweg 90	2,30	Relatief	1,50	4,50	--	--	--	--	Ja
151	Thorbeckehof 14	3,28	Relatief	1,50	4,50	7,50	--	--	--	Ja
152	Thorbeckehof 10	3,15	Relatief	1,50	4,50	7,50	--	--	--	Ja
153	Thorbeckehof 8	3,01	Relatief	1,50	4,50	7,50	--	--	--	Ja
154	Noordsingel 214	2,85	Relatief	1,50	4,50	7,50	--	--	--	Ja
155	Noordsingel 200	2,59	Relatief	1,50	4,50	7,50	--	--	--	Ja
156	Noordsingel 192	2,37	Relatief	1,50	4,50	7,50	--	--	--	Ja
157	Noordsingel 176	2,54	Relatief	1,50	4,50	7,50	--	--	--	Ja
158	Noordsingel 170	2,38	Relatief	1,50	4,50	7,50	--	--	--	Ja
159	Noordsingel 162	2,27	Relatief	1,50	4,50	7,50	--	--	--	Ja
160	Noordsingel 158	2,43	Relatief	1,50	4,50	7,50	--	--	--	Ja
161	Noordsingel 150	2,43	Relatief	1,50	4,50	7,50	--	--	--	Ja

# Invoer toetspunten

Model: Toekomstige situatie 2030 OWN (nieuwe wegen) (check) met nieuwe shapes BVA  
 Groep: (hoofdgroep)  
 Lijst van Toetspunten, voor rekenmethode Wegverkeerslawaaï - RMW-2012

Naam	Omschr.	Maaiveld	Hdef.	Hoogte A	Hoogte B	Hoogte C	Hoogte D	Hoogte E	Hoogte F	Gevel
162	Noordsingel 142	2,19	Relatief	1,50	4,50	7,50	--	--	--	Ja
163	Noordsingel 130	2,06	Relatief	1,50	4,50	7,50	--	--	--	Ja
164	Noordsingel 124	2,13	Relatief	1,50	4,50	7,50	--	--	--	Ja
165	Noordsingel 108	2,03	Relatief	1,50	4,50	7,50	--	--	--	Ja
166	Troelstrahof 13	1,98	Relatief	1,50	4,50	7,50	--	--	--	Ja
167	Troelstrahof 17	1,93	Relatief	1,50	4,50	7,50	--	--	--	Ja
168	Rondweg 21	1,05	Relatief	1,50	4,50	7,50	--	--	--	Ja
204	Zuiderzeestraatweg 460	3,21	Relatief	1,50	4,50	7,50	--	--	--	Ja
205	Zuiderzeestraatweg 462	3,23	Relatief	1,50	4,50	7,50	--	--	--	Ja
138B	Zuiderzeestraatweg 463 (A)	3,33	Relatief	1,50	4,50	7,50	--	--	--	Ja
469	Zuiderzeestraatweg 469	3,36	Relatief	1,50	4,50	7,50	--	--	--	Ja
1	Zuiderzeestraatweg 465	3,37	Relatief	1,50	4,50	7,50	--	--	--	Ja
154	Noordsingel 212	2,83	Relatief	1,50	4,50	7,50	--	--	--	Ja
154	Noordsingel 210	2,81	Relatief	1,50	4,50	7,50	--	--	--	Ja
154	Noordsingel 208	2,80	Relatief	1,50	4,50	7,50	--	--	--	Ja
154	Noordsingel 206	2,73	Relatief	1,50	4,50	7,50	--	--	--	Ja
154	Noordsingel 204	2,64	Relatief	1,50	4,50	7,50	--	--	--	Ja
154	Noordsingel 202	2,53	Relatief	1,50	4,50	7,50	--	--	--	Ja
155	Noordsingel 198	2,59	Relatief	1,50	4,50	7,50	--	--	--	Ja
155	Noordsingel 196	2,50	Relatief	1,50	4,50	7,50	--	--	--	Ja
156	Noordsingel 194	2,40	Relatief	1,50	4,50	7,50	--	--	--	Ja
156	Noordsingel 190	2,40	Relatief	1,50	4,50	7,50	--	--	--	Ja
156	Noordsingel 188	2,45	Relatief	1,50	4,50	7,50	--	--	--	Ja
87	Noordsingel 184	2,59	Relatief	1,50	4,50	7,50	--	--	--	Ja
87	Noordsingel 182	2,69	Relatief	1,50	4,50	7,50	--	--	--	Ja
87	Noordsingel 180	2,74	Relatief	1,50	4,50	7,50	--	--	--	Ja
157	Noordsingel 178	2,62	Relatief	1,50	4,50	7,50	--	--	--	Ja
87	Noordsingel 174	2,46	Relatief	1,50	4,50	7,50	--	--	--	Ja
87	Noordsingel 172	2,46	Relatief	1,50	4,50	7,50	--	--	--	Ja
158	Noordsingel 168	2,35	Relatief	1,50	4,50	7,50	--	--	--	Ja
158	Noordsingel 166	2,28	Relatief	1,50	4,50	7,50	--	--	--	Ja
158	Noordsingel 164	2,25	Relatief	1,50	4,50	7,50	--	--	--	Ja
159	Noordsingel 160	2,32	Relatief	1,50	4,50	7,50	--	--	--	Ja
160	Noordsingel 156	2,48	Relatief	1,50	4,50	7,50	--	--	--	Ja
160	Noordsingel 154	2,61	Relatief	1,50	4,50	7,50	--	--	--	Ja

# Invoer toetspunten

Model: Toekomstige situatie 2030 OWN (nieuwe wegen) (check) met nieuwe shapes BVA  
 Groep: (hoofdgroep)  
 Lijst van Toetspunten, voor rekenmethode Wegverkeerslawaaï - RMW-2012

Naam	Omschr.	Maaiveld	Hdef.	Hoogte A	Hoogte B	Hoogte C	Hoogte D	Hoogte E	Hoogte F	Gevel
160	Noordsingel 152	2,53	Relatief	1,50	4,50	7,50	--	--	--	Ja
161	Noordsingel 148	2,39	Relatief	1,50	4,50	7,50	--	--	--	Ja
161	Noordsingel 146	2,33	Relatief	1,50	4,50	7,50	--	--	--	Ja
161	Noordsingel 144	2,26	Relatief	1,50	4,50	7,50	--	--	--	Ja
88	Noordsingel 138	2,17	Relatief	1,50	4,50	7,50	--	--	--	Ja
163	Noordsingel 128	2,02	Relatief	1,50	4,50	7,50	--	--	--	Ja
163	Noordsingel 132	2,07	Relatief	1,50	4,50	7,50	--	--	--	Ja
88	Noordsingel 136	2,12	Relatief	1,50	4,50	7,50	--	--	--	Ja
88	Noordsingel 140	2,17	Relatief	1,50	4,50	7,50	--	--	--	Ja
164	Noordsingel 122	2,12	Relatief	1,50	4,50	7,50	--	--	--	Ja
164	Noordsingel 120	2,11	Relatief	1,50	4,50	7,50	--	--	--	Ja
165	Noordsingel 106	2,03	Relatief	1,50	4,50	7,50	--	--	--	Ja
165	Noordsingel 104	2,03	Relatief	1,50	4,50	7,50	--	--	--	Ja
165	Noordsingel 102	2,03	Relatief	1,50	4,50	7,50	--	--	--	Ja
165	Noordsingel 100	2,03	Relatief	1,50	4,50	7,50	--	--	--	Ja
165	Noordsingel 98	2,03	Relatief	1,50	4,50	7,50	--	--	--	Ja
89	Noordsingel 96	2,03	Relatief	1,50	4,50	7,50	--	--	--	Ja
166	Troelstrahof 3	1,78	Relatief	1,50	4,50	7,50	--	--	--	Ja
166	Troelstrahof 5	1,74	Relatief	1,50	4,50	7,50	--	--	--	Ja
166	Troelstrahof 7	1,83	Relatief	1,50	4,50	7,50	--	--	--	Ja
166	Troelstrahof 9	1,89	Relatief	1,50	4,50	7,50	--	--	--	Ja
166	Troelstrahof 11	2,01	Relatief	1,50	4,50	7,50	--	--	--	Ja
166	Troelstrahof 15	1,98	Relatief	1,50	4,50	7,50	--	--	--	Ja
132	Voskuilerdijk 19 Hattemerbroek (B)	1,52	Relatief	1,50	4,50	7,50	--	--	--	Ja
132	Voskuilerdijk 19 Hattemerbroek (C)	1,46	Relatief	1,50	4,50	7,50	--	--	--	Ja
135	Zuiderzeestraatweg 452 (C)	2,40	Relatief	1,50	4,50	--	--	--	--	Ja
136	IJsselvliedtlaan 2 (A)	2,68	Relatief	1,50	4,50	7,50	--	--	--	Ja
136	IJsselvliedtlaan 2 (B)	2,84	Relatief	1,50	4,50	7,50	--	--	--	Ja
136	Zuiderzeestraatweg 446	2,60	Relatief	1,50	4,50	--	--	--	--	Ja
136	Duivendansweg 1a	2,01	Relatief	1,50	4,50	7,50	--	--	--	Ja
136	Duivendansweg 4	2,56	Relatief	1,50	4,50	--	--	--	--	Ja
136	Duivendansweg 3	2,17	Relatief	1,50	4,50	--	--	--	--	Ja
136	Duivendansweg 10	2,06	Relatief	1,50	4,50	--	--	--	--	Ja
136	Duivendansweg 5	1,78	Relatief	1,50	4,50	7,50	--	--	--	Ja
136	Duivendansweg 7	1,84	Relatief	1,50	4,50	--	--	--	--	Ja



# Invoer toetspunten

Model: Toekomstige situatie 2030 OWN (nieuwe wegen) (check) met nieuwe shapes BVA  
 Groep: (hoofdgroep)  
 Lijst van Toetspunten, voor rekenmethode Wegverkeerslawaaï - RMW-2012

Naam	Omschr.	Maaiveld	Hdef.	Hoogte A	Hoogte B	Hoogte C	Hoogte D	Hoogte E	Hoogte F	Gevel
136	Duivendansweg 9	1,95	Relatief	1,50	4,50	--	--	--	--	Ja
136	Duivendansweg 111	1,98	Relatief	1,50	4,50	--	--	--	--	Ja
136	Duivendansweg 11	1,90	Relatief	1,50	4,50	--	--	--	--	Ja
136	Duivendansweg 5	1,57	Relatief	1,50	4,50	--	--	--	--	Ja
136	Duivendansweg 19	1,70	Relatief	1,50	4,50	--	--	--	--	Ja
136	Duivendansweg 17	2,10	Relatief	1,50	4,50	--	--	--	--	Ja
136	Duivendansweg 18a	2,03	Relatief	1,50	4,50	--	--	--	--	Ja
136	Duivendansweg 18	1,96	Relatief	1,50	4,50	--	--	--	--	Ja
81	Voskuilerdijk 23 Hattemerbroek (C)	0,95	Relatief	1,50	4,50	--	--	--	--	Ja
81	Voskuilerdijk 46 Hattemerbroek (A)	1,17	Relatief	1,50	4,50	--	--	--	--	Ja
81	Voskuilerdijk 46 Hattemerbroek (B)	1,07	Relatief	1,50	4,50	--	--	--	--	Ja
136	IJsselvliedtlaan 4 (B)	2,05	Relatief	1,50	4,50	7,50	--	--	--	Ja
136	IJsselvliedtlaan 4 (A)	1,96	Relatief	1,50	4,50	7,50	--	--	--	Ja
136	IJsselvliedtlaan 3 (A)	2,82	Relatief	1,50	4,50	--	--	--	--	Ja
136	IJsselvliedtlaan 3 (B)	2,87	Relatief	1,50	4,50	--	--	--	--	Ja
75	Rondweg 24 (A)	1,00	Relatief	1,50	4,50	7,50	--	--	--	Ja
75	Rondweg 24 (B)	1,00	Relatief	1,50	4,50	7,50	--	--	--	Ja
91	Rondweg 5a (B)	1,12	Relatief	1,50	4,50	7,50	--	--	--	Ja
92	Rondweg 16 (B)	1,16	Relatief	1,50	4,50	--	--	--	--	Ja
75	Rondweg 20 (B)	1,17	Relatief	1,50	4,50	7,50	--	--	--	Ja
75	Rondweg 20 (A)	1,18	Relatief	1,50	4,50	7,50	--	--	--	Ja
6	IJsselvliedtlaan 6	2,19	Relatief	1,50	4,50	7,50	--	--	--	Ja
6	IJsselvliedtlaan 6	2,17	Relatief	1,50	4,50	7,50	--	--	--	Ja
2	Duivendansweg 2	2,61	Relatief	1,50	4,50	--	--	--	--	Ja
136	Duivendansweg 2a	2,49	Relatief	1,50	4,50	--	--	--	--	Ja
136	Duivendansweg 18b	1,95	Relatief	1,50	--	--	--	--	--	Ja
163	Noordsingel 126	2,05	Relatief	1,50	4,50	7,50	--	--	--	Ja
164	Noordsingel 118	2,08	Relatief	1,50	4,50	7,50	--	--	--	Ja
168	Ampèrestraat 23	1,32	Relatief	1,50	4,50	--	--	--	--	Ja
660	Zuiderzeestraatweg 660	2,66	Relatief	4,00	--	--	--	--	--	Ja
658	Zuiderzeestraatweg 658	3,07	Relatief	4,00	--	--	--	--	--	Ja
6a	Oude Weg 6a	3,01	Relatief	1,50	4,50	--	--	--	--	Ja
6	Oude Weg 6	2,79	Relatief	1,50	4,50	--	--	--	--	Ja
2	Oude Weg 2ab	3,10	Relatief	1,50	4,50	--	--	--	--	Ja
2	Oude Weg 2	3,28	Relatief	1,50	4,50	7,50	--	--	--	Ja

# Invoer toetspunten

Bijlage 2.5

Model: Toekomstige situatie 2030 OWN (nieuwe wegen) (check) met nieuwe shapes BVA  
 Groep: (hoofdgroep)  
 Lijst van Toetspunten, voor rekenmethode Wegverkeerslawaaï - RMW-2012

Naam	Omschr.	Maaiveld	Hdef.	Hoogte A	Hoogte B	Hoogte C	Hoogte D	Hoogte E	Hoogte F	Gevel
1	Voskuilerdijk 1	3,18	Relatief	1,50	4,50	--	--	--	--	Ja
2	Voskuilerdijk 2	3,20	Relatief	1,50	4,50	7,50	--	--	--	Ja
2a	Voskuilerdijk 2a	3,34	Relatief	1,50	4,50	--	--	--	--	Ja
4	Voskuilerdijk 4	3,08	Relatief	1,50	4,50	7,50	--	--	--	Ja
5	Voskuilerdijk 5	2,67	Relatief	1,50	4,50	--	--	--	--	Ja
8	Voskuilerdijk 8	3,06	Relatief	1,50	4,50	--	--	--	--	Ja
10	Voskuilerdijk 10	3,11	Relatief	1,50	4,50	--	--	--	--	Ja
7	Voskuilerweg 7	2,94	Relatief	1,50	4,50	--	--	--	--	Ja
16	Voskuilerdijk 16	2,71	Relatief	1,50	4,50	--	--	--	--	Ja
18	Voskuilerdijk 18	2,49	Relatief	1,50	4,50	--	--	--	--	Ja
7	Voskuilerweg 7	2,37	Relatief	1,50	4,50	--	--	--	--	Ja
21	Zuiderzeestraatweg 21	2,14	Relatief	1,50	4,50	7,50	--	--	--	Ja
19a	Zuiderzeestraat 19a	2,12	Relatief	1,50	4,50	7,50	--	--	--	Ja
21	Zuiderzeestraatweg 21	2,09	Relatief	1,50	4,50	7,50	--	--	--	Ja
19	Zuiderzeestraat	1,96	Relatief	1,50	4,50	--	--	--	--	Ja
17	Zuiderzeestraatweg 17	0,96	Relatief	1,50	4,50	--	--	--	--	Ja
15	Zuiderzeestraatweg 15	0,96	Relatief	1,50	4,50	--	--	--	--	Ja
27	Schipsweg 27	1,60	Relatief	1,50	4,50	--	--	--	--	Ja
25	Schipsweg 25	2,00	Relatief	1,50	4,50	--	--	--	--	Ja
23	Schipsweg 23	1,94	Relatief	1,50	4,50	--	--	--	--	Ja
21	Schipsweg 21	1,96	Relatief	1,50	4,50	--	--	--	--	Ja
19	Schipsweg 19	1,89	Relatief	1,50	4,50	--	--	--	--	Ja
8	Schipsweg 8	1,59	Relatief	1,50	4,50	--	--	--	--	Ja
6	Schipsweg 6	1,51	Relatief	1,50	4,50	--	--	--	--	Ja
17	Schipsweg 17	1,93	Relatief	1,50	4,50	--	--	--	--	Ja
4	Schipsweg 4	1,64	Relatief	1,50	4,50	--	--	--	--	Ja
15	Schipsweg 15	1,87	Relatief	1,50	4,50	--	--	--	--	Ja
13	Schipsweg 13	1,86	Relatief	1,50	4,50	--	--	--	--	Ja
11	Schipsweg 11	2,10	Relatief	1,50	4,50	--	--	--	--	Ja
9	Schipsweg 9	2,01	Relatief	1,50	4,50	--	--	--	--	Ja
6	Oostersedijk 6	0,00	Relatief	1,50	4,50	--	--	--	--	Ja
1	Oostersedijk 1	0,00	Relatief	1,50	--	--	--	--	--	Ja
4	Oude Weg 4	2,76	Relatief	1,50	4,50	--	--	--	--	Ja
34	Zuiderzeestraat 34	1,69	Relatief	1,50	4,50	--	--	--	--	Ja
23	Zuiderzeestraatweg 23	2,17	Relatief	1,50	4,50	--	--	--	--	Ja

## Invoer toetspunten

Bijlage 2.5

Model: Toekomstige situatie 2030 OWN (nieuwe wegen) (check) met nieuwe shapes BVA  
 Groep: (hoofdgroep)  
 Lijst van Toetspunten, voor rekenmethode Wegverkeerslawaaï - RMW-2012

Naam	Omschr.	Maaiveld	Hdef.	Hoogte A	Hoogte B	Hoogte C	Hoogte D	Hoogte E	Hoogte F	Gevel
29	Voskuilerdijk 29 Hattemerbroek (B)	0,89	Relatief	1,50	4,50	7,50	--	--	--	Ja
31	Voskuilerdijk 31 Hattemerbroek (B)	1,57	Relatief	1,50	4,50	--	--	--	--	Ja
Noorderh.	Landgoed Noorderhoek	1,46	Relatief	5,00	--	--	--	--	--	Ja
40	Zuiderzeestraatweg 718 Hattemerbroek	2,35	Relatief	1,50	4,50	7,50	--	--	--	Ja
705	Zuiderzeestraatweg 705	2,33	Relatief	1,50	4,50	--	--	--	--	Ja
41	Zuiderzeestraatweg 716 Hattemerbroek	2,49	Relatief	1,50	4,50	7,50	--	--	--	Ja
38	Hanewende 4 Hattemerbroek	2,46	Relatief	1,50	4,50	7,50	--	--	--	Ja
42	Zuiderzeestraatweg 702 Hattemerbroek	2,55	Relatief	1,50	4,50	7,50	--	--	--	Ja
703	Zuiderzeestraatweg 703	2,86	Relatief	1,50	4,50	--	--	--	--	Ja
44	Zuiderzeestraatweg 700 Hattemerbroek	2,62	Relatief	1,50	4,50	7,50	--	--	--	Ja
46	Zuiderzeestraatweg 698 Hattemerbroek	2,62	Relatief	1,50	4,50	--	--	--	--	Ja
47	Zuiderzeestraatweg 696 Hattemerbroek	2,61	Relatief	1,50	4,50	--	--	--	--	Ja
49	Zuiderzeestraatweg 694 Hattemerbroek	2,81	Relatief	1,50	4,50	7,50	--	--	--	Ja
50	Zuiderzeestraatweg 692 Hattemerbroek	3,02	Relatief	1,50	4,50	7,50	--	--	--	Ja
701	Zuiderzeestraatweg 701	2,91	Relatief	1,50	4,50	--	--	--	--	Ja
701	Zuiderzeestraatweg 701	2,88	Relatief	1,50	4,50	--	--	--	--	Ja
695	Zuiderzeestraatweg 695	3,15	Relatief	1,50	4,50	--	--	--	--	Ja
697	Zuiderzeestraatweg 697	3,14	Relatief	1,50	4,50	--	--	--	--	Ja
57	Zuiderzeestraatweg 690 Hattemerbroek	2,99	Relatief	1,50	4,50	7,50	--	--	--	Ja
693	Zuiderzeestraatweg 693	3,22	Relatief	1,50	4,50	--	--	--	--	Ja
691	Zuiderzeestraatweg 691	3,17	Relatief	1,50	4,50	7,50	--	--	--	Ja
689	Zuiderzeestraatweg 689	3,13	Relatief	1,50	4,50	7,50	--	--	--	Ja
687	Zuiderzeestraatweg 687	3,13	Relatief	1,50	4,50	7,50	--	--	--	Ja
58	Middeldijk 2 Hattemerbroek	2,36	Relatief	1,50	4,50	--	--	--	--	Ja
685	Zuiderzeestraatweg 685	3,19	Relatief	1,50	4,50	7,50	--	--	--	Ja
688	Zuiderzeestraatweg 688	3,24	Relatief	1,50	4,50	7,50	--	--	--	Ja
686	Zuiderzeestraatweg 686	3,37	Relatief	1,50	4,50	--	--	--	--	Ja
684	Zuiderzeestraatweg 684	3,48	Relatief	1,50	4,50	--	--	--	--	Ja
680	Zuiderzeestraatweg 680	3,20	Relatief	1,50	4,50	7,50	--	--	--	Ja
678	Zuiderzeestraatweg 678	3,10	Relatief	1,50	4,50	--	--	--	--	Ja
683	Zuiderzeestraatweg 683	3,35	Relatief	1,50	4,50	7,50	--	--	--	Ja
681	Zuiderzeestraatweg 681	3,40	Relatief	1,50	4,50	--	--	--	--	Ja
679	Zuiderzeestraatweg 679	3,45	Relatief	1,50	4,50	--	--	--	--	Ja
677	Zuiderzeestraatweg 677	3,35	Relatief	1,50	4,50	--	--	--	--	Ja
675	Zuiderzeestraatweg 675	3,13	Relatief	1,50	4,50	--	--	--	--	Ja

# Invoer toetspunten

Model: Toekomstige situatie 2030 OWN (nieuwe wegen) (check) met nieuwe shapes BVA  
 Groep: (hoofdgroep)  
 Lijst van Toetspunten, voor rekenmethode Wegverkeerslawaaï - RMW-2012

Naam	Omschr.	Maaiveld	Hdef.	Hoogte A	Hoogte B	Hoogte C	Hoogte D	Hoogte E	Hoogte F	Gevel
673	Zuiderzeestraatweg 673	2,95	Relatief	1,50	4,50	--	--	--	--	Ja
671	Zuiderzeestraatweg 671	2,83	Relatief	1,50	4,50	--	--	--	--	Ja
669	Zuiderzeestraatweg 669	2,83	Relatief	1,50	4,50	7,50	--	--	--	Ja
667	Zuiderzeestraatweg 667	2,94	Relatief	1,50	4,50	--	--	--	--	Ja
665	Zuiderzeestraatweg 665	3,08	Relatief	1,50	4,50	--	--	--	--	Ja
663	Zuiderzeestraatweg 663	3,26	Relatief	1,50	4,50	--	--	--	--	Ja
661	Zuiderzeestraatweg 661	3,56	Relatief	1,50	4,50	--	--	--	--	Ja
659	Zuiderzeestraatweg 659	3,59	Relatief	1,50	4,50	--	--	--	--	Ja
657	Zuiderzeestraatweg 657	3,60	Relatief	1,50	4,50	--	--	--	--	Ja
674	Zuiderzeestraatweg 674	3,02	Relatief	1,50	4,50	--	--	--	--	Ja
672	Zuiderzeestraatweg 672	2,96	Relatief	1,50	4,50	--	--	--	--	Ja
670	Zuiderzeestraatweg 670	2,94	Relatief	1,50	4,50	--	--	--	--	Ja
655	Zuiderzeestraatweg 655	3,62	Relatief	1,50	4,50	--	--	--	--	Ja
653	Zuiderzeestraatweg 653	3,64	Relatief	1,50	4,50	--	--	--	--	Ja
651	Zuiderzeestraatweg 651	3,65	Relatief	1,50	4,50	--	--	--	--	Ja
649	Zuiderzeestraatweg 649	3,67	Relatief	1,50	4,50	--	--	--	--	Ja
647	Zuiderzeestraatweg 647	3,69	Relatief	1,50	4,50	--	--	--	--	Ja
645	Zuiderzeestraatweg 645	3,70	Relatief	1,50	4,50	--	--	--	--	Ja
643	Zuiderzeestraatweg 643	3,69	Relatief	1,50	4,50	--	--	--	--	Ja
641	Zuiderzeestraatweg 641	3,67	Relatief	1,50	4,50	--	--	--	--	Ja
639	Zuiderzeestraatweg 639	3,70	Relatief	1,50	4,50	--	--	--	--	Ja
639a	Zuiderzeestraatweg 639a	3,69	Relatief	1,50	4,50	--	--	--	--	Ja
637	Zuiderzeestraatweg 637	3,61	Relatief	1,50	4,50	--	--	--	--	Ja
635	Zuiderzeestraatweg 635	3,54	Relatief	1,50	4,50	--	--	--	--	Ja
633	Zuiderzeestraatweg 633	3,42	Relatief	--	4,50	7,50	--	--	--	Ja
631	Zuiderzeestraatweg 631	3,42	Relatief	--	4,50	7,50	--	--	--	Ja
658	Zuiderzeestraatweg 658	3,41	Relatief	1,50	4,50	--	--	--	--	Ja
658	Zuiderzeestraatweg 658	3,36	Relatief	1,50	4,50	--	--	--	--	Ja
656	Zuiderzeestraatweg 656	3,52	Relatief	1,50	4,50	--	--	--	--	Ja
656	Zuiderzeestraatweg 656	3,55	Relatief	1,50	4,50	--	--	--	--	Ja
654	Zuiderzeestraatweg 654	3,37	Relatief	1,50	4,50	--	--	--	--	Ja
654	Zuiderzeestraatweg 654	3,23	Relatief	1,50	4,50	--	--	--	--	Ja
629	Zuiderzeestraatweg 629	3,45	Relatief	1,50	4,50	--	--	--	--	Ja
629	Zuiderzeestraatweg 629	3,43	Relatief	1,50	4,50	--	--	--	--	Ja
627	Zuiderzeestraatweg 627	3,42	Relatief	1,50	4,50	--	--	--	--	Ja

# Invoer toetspunten

Model: Toekomstige situatie 2030 OWN (nieuwe wegen) (check) met nieuwe shapes BVA  
 Groep: (hoofdgroep)  
 Lijst van Toetspunten, voor rekenmethode Wegverkeerslawaaï - RMW-2012

Naam	Omschr.	Maaiveld	Hdef.	Hoogte A	Hoogte B	Hoogte C	Hoogte D	Hoogte E	Hoogte F	Gevel
625	Zuiderzeestraatweg 625	3,36	Relatief	1,50	4,50	--	--	--	--	Ja
623	Zuiderzeestraatweg 623	3,35	Relatief	1,50	4,50	--	--	--	--	Ja
652	Zuiderzeestraatweg 652	3,19	Relatief	1,50	4,50	--	--	--	--	Ja
650	Zuiderzeestraatweg 650	3,18	Relatief	1,50	4,50	--	--	--	--	Ja
652	Zuiderzeestraatweg 652	3,17	Relatief	1,50	4,50	--	--	--	--	Ja
650	Zuiderzeestraatweg 650	3,15	Relatief	1,50	4,50	--	--	--	--	Ja
648	Zuiderzeestraatweg 648	3,15	Relatief	1,50	--	--	--	--	--	Ja
648	Zuiderzeestraatweg 648	3,14	Relatief	1,50	--	--	--	--	--	Ja
621	Zuiderzeestraatweg 621	3,42	Relatief	1,50	4,50	--	--	--	--	Ja
619	Zuiderzeestraatweg 619	3,45	Relatief	1,50	4,50	--	--	--	--	Ja
617	Zuiderzeestraatweg 617	3,53	Relatief	1,50	4,50	--	--	--	--	Ja
615	Zuiderzeestraatweg 615	3,61	Relatief	1,50	4,50	--	--	--	--	Ja
646	Zuiderzeestraatweg 646	3,07	Relatief	1,50	4,50	--	--	--	--	Ja
646	Zuiderzeestraatweg 646	3,06	Relatief	1,50	4,50	--	--	--	--	Ja
644	Zuiderzeestraatweg 644	3,10	Relatief	1,50	4,50	--	--	--	--	Ja
644	Zuiderzeestraatweg 644	3,06	Relatief	1,50	4,50	--	--	--	--	Ja
613	Zuiderzeestraatweg 613	3,73	Relatief	1,50	4,50	--	--	--	--	Ja
611	Zuiderzeestraatweg 611	3,86	Relatief	1,50	4,50	--	--	--	--	Ja
640	Zuiderzeestraatweg 640	3,27	Relatief	1,50	4,50	--	--	--	--	Ja
638	Zuiderzeestraatweg 638	3,31	Relatief	1,50	4,50	--	--	--	--	Ja
640	Zuiderzeestraatweg 640	3,23	Relatief	1,50	4,50	--	--	--	--	Ja
638	Zuiderzeestraatweg 638	3,24	Relatief	1,50	4,50	--	--	--	--	Ja
636	Zuiderzeestraatweg 636	3,37	Relatief	1,50	4,50	--	--	--	--	Ja
636	Zuiderzeestraatweg 636	3,35	Relatief	1,50	4,50	--	--	--	--	Ja
634	Zuiderzeestraatweg 634	3,39	Relatief	1,50	4,50	--	--	--	--	Ja
634	Zuiderzeestraatweg 634	3,35	Relatief	1,50	4,50	--	--	--	--	Ja
632	Zuiderzeestraatweg 632	3,34	Relatief	1,50	4,50	--	--	--	--	Ja
609	Zuiderzeestraatweg 609	3,93	Relatief	1,50	4,50	--	--	--	--	Ja
607	Zuiderzeestraatweg 607	4,02	Relatief	1,50	--	--	--	--	--	Ja
605	Zuiderzeestraatweg 605	4,04	Relatief	1,50	4,50	--	--	--	--	Ja
603	Zuiderzeestraatweg 603	4,01	Relatief	1,50	4,50	--	--	--	--	Ja
601	Zuiderzeestraatweg 601	4,06	Relatief	1,50	--	--	--	--	--	Ja
599	Zuiderzeestraatweg 599	4,03	Relatief	1,50	--	--	--	--	--	Ja
595	Zuiderzeestraatweg 595	3,88	Relatief	1,50	--	--	--	--	--	Ja
591	Zuiderzeestraatweg 591	3,95	Relatief	1,50	4,50	--	--	--	--	Ja

# Invoer toetspunten

Model: Toekomstige situatie 2030 OWN (nieuwe wegen) (check) met nieuwe shapes BVA  
 Groep: (hoofdgroep)  
 Lijst van Toetspunten, voor rekenmethode Wegverkeerslawaaï - RMW-2012

Naam	Omschr.	Maaiveld	Hdef.	Hoogte A	Hoogte B	Hoogte C	Hoogte D	Hoogte E	Hoogte F	Gevel
591	Zuiderzeestraatweg 591	3,79	Relatief	1,50	4,50	--	--	--	--	Ja
630	Zuiderzeestraatweg 630	3,17	Relatief	1,50	4,50	--	--	--	--	Ja
628	Zuiderzeestraatweg 628	3,22	Relatief	1,50	4,50	--	--	--	--	Ja
626	Zuiderzeestraatweg 626	3,44	Relatief	1,50	4,50	--	--	--	--	Ja
624	Zuiderzeestraatweg 624	3,97	Relatief	1,50	4,50	--	--	--	--	Ja
PdZ	Parc de Zwijger	3,62	Relatief	1,50	4,50	7,50	--	--	--	Ja
PdZ	Parc de Zwijger	3,36	Relatief	1,50	4,50	7,50	--	--	--	Ja
PdZ	Parc de Zwijger	3,21	Relatief	1,50	4,50	7,50	--	--	--	Ja
585	Zuiderzeestraatweg 585	3,76	Relatief	1,50	4,50	--	--	--	--	Ja
1	Ernst Casimirstraat 1	3,36	Relatief	1,50	4,50	--	--	--	--	Ja
5	Ernst Casimirstraat 5	3,28	Relatief	1,50	4,50	7,50	--	--	--	Ja
583	Zuiderzeestraatweg 583	3,79	Relatief	1,50	4,50	--	--	--	--	Ja
581	Zuiderzeestraatweg 581	3,75	Relatief	1,50	4,50	--	--	--	--	Ja
7	Ernst Casimirstraat 7	3,58	Relatief	1,50	4,50	7,50	--	--	--	Ja
16	Achterkamp 16	3,64	Relatief	1,50	4,50	--	--	--	--	Ja
14	Achterkamp 14	3,56	Relatief	1,50	4,50	--	--	--	--	Ja
581a	Zuiderzeestraatweg 581a	3,40	Relatief	1,50	4,50	--	--	--	--	Ja
581b	Zuiderzeestraatweg 581b	3,43	Relatief	1,50	4,50	--	--	--	--	Ja
581	Zuiderzeestraatweg 581	3,34	Relatief	1,50	4,50	--	--	--	--	Ja
579	Zuiderzeestraatweg 579	3,30	Relatief	1,50	4,50	7,50	--	--	--	Ja
618	Zuiderzeestraatweg 618	3,69	Relatief	--	4,50	--	--	--	--	Ja
606	Zuiderzeestraatweg 606	3,88	Relatief	1,50	4,50	--	--	--	--	Ja
604	Zuiderzeestraatweg 604	3,71	Relatief	1,50	4,50	--	--	--	--	Ja
573	Zuiderzeestraatweg 573	3,68	Relatief	1,50	4,50	--	--	--	--	Ja
70	Hegenbos 70	3,77	Relatief	1,50	4,50	--	--	--	--	Ja
60	Hegenbos 60	3,78	Relatief	1,50	4,50	--	--	--	--	Ja
602	Zuiderzeestraatweg 602	3,64	Relatief	1,50	4,50	--	--	--	--	Ja
600	Zuiderzeestraatweg 600	3,56	Relatief	1,50	4,50	--	--	--	--	Ja
598a	Zuiderzeestraatweg 598a	3,35	Relatief	1,50	4,50	--	--	--	--	Ja
598	Zuiderzeestraatweg 598	3,35	Relatief	1,50	4,50	--	--	--	--	Ja
50	Hegenbos 50	3,78	Relatief	1,50	4,50	--	--	--	--	Ja
40	Hegenbos 40	3,83	Relatief	1,50	4,50	--	--	--	--	Ja
596	Zuiderzeestraatweg 596	3,41	Relatief	1,50	4,50	--	--	--	--	Ja
592	Zuiderzeestraatweg 592	3,50	Relatief	1,50	4,50	--	--	--	--	Ja
590a	Zuiderzeestraatweg 590a	3,68	Relatief	1,50	4,50	7,50	--	--	--	Ja

# Invoer toetspunten

Model: Toekomstige situatie 2030 OWN (nieuwe wegen) (check) met nieuwe shapes BVA  
 Groep: (hoofdgroep)  
 Lijst van Toetspunten, voor rekenmethode Wegverkeerslawaaï - RMW-2012

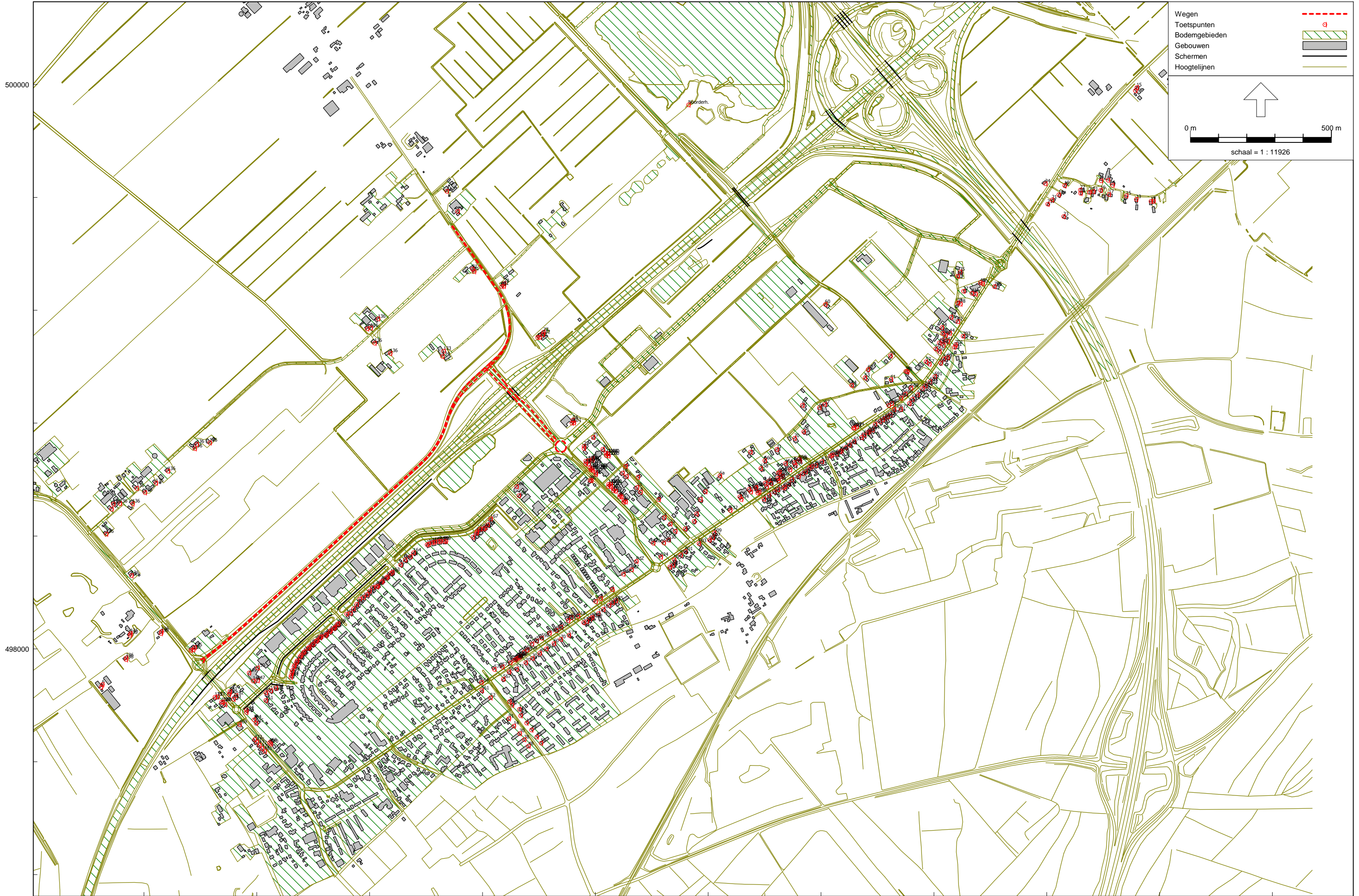
Naam	Omschr.	Maaiveld	Hdef.	Hoogte A	Hoogte B	Hoogte C	Hoogte D	Hoogte E	Hoogte F	Gevel
30	Hegenbos 30	3,89	Relatief	1,50	4,50	--	--	--	--	Ja
20	Hegenbos 20	3,95	Relatief	1,50	4,50	--	--	--	--	Ja
590	Zuiderzeestraatweg 590	3,74	Relatief	1,50	4,50	--	--	--	--	Ja
588	Zuiderzeestraatweg 588	3,86	Relatief	1,50	4,50	--	--	--	--	Ja
586	Zuiderzeestraatweg 586	3,88	Relatief	1,50	4,50	--	--	--	--	Ja
584	Zuiderzeestraatweg 584	3,91	Relatief	1,50	4,50	--	--	--	--	Ja
582	Zuiderzeestraatweg 582	3,93	Relatief	1,50	4,50	--	--	--	--	Ja
580	Zuiderzeestraatweg 580	3,95	Relatief	1,50	4,50	--	--	--	--	Ja
578	Zuiderzeestraatweg 578	3,97	Relatief	1,50	4,50	--	--	--	--	Ja
576	Zuiderzeestraatweg 576	3,99	Relatief	1,50	4,50	7,50	--	--	--	Ja
572	Zuiderzeestraatweg 572	4,01	Relatief	1,50	4,50	--	--	--	--	Ja
571	Zuiderzeestraatweg 571	3,96	Relatief	1,50	4,50	7,50	--	--	--	Ja
569	Zuiderzeestraatweg 569	4,04	Relatief	1,50	4,50	--	--	--	--	Ja
570	Zuiderzeestraatweg 570	3,96	Relatief	1,50	4,50	--	--	--	--	Ja
567	Zuiderzeestraatweg 567	4,09	Relatief	1,50	4,50	--	--	--	--	Ja
564	Zuiderzeestraatweg 564	3,66	Relatief	1,50	4,50	--	--	--	--	Ja
561	Zuiderzeestraatweg 561	3,87	Relatief	1,50	--	--	--	--	--	Ja
2a	Veluwelaan 2a	4,19	Relatief	1,50	4,50	--	--	--	--	Ja
2b	Veluwelaan 2b	4,29	Relatief	1,50	4,50	--	--	--	--	Ja
52	Boterakkers 52	4,35	Relatief	1,50	4,50	--	--	--	--	Ja
91	Kerkweg 91	5,02	Relatief	1,50	4,50	--	--	--	--	Ja
1	Verlengde Kerkweg 1	4,30	Relatief	1,50	4,50	--	--	--	--	Ja
4	Veluwelaan 4	4,76	Relatief	1,50	4,50	--	--	--	--	Ja
13	Heidepad 13	5,08	Relatief	1,50	4,50	--	--	--	--	Ja
14	Klinkenberg 14	5,12	Relatief	1,50	4,50	--	--	--	--	Ja
29	Heidepad 29	5,28	Relatief	1,50	4,50	--	--	--	--	Ja
30	Klinkenberg 30	5,18	Relatief	1,50	4,50	--	--	--	--	Ja
45	Heidepad 45	5,50	Relatief	1,50	4,50	--	--	--	--	Ja
59	Heidepad 59	5,60	Relatief	1,50	4,50	--	--	--	--	Ja
38	Klinkenberg 38	5,25	Relatief	1,50	4,50	--	--	--	--	Ja
48	Klinkenberg 48	5,53	Relatief	1,50	4,50	--	--	--	--	Ja
473	Zuiderzeestraatweg 473	3,21	Relatief	1,50	4,50	--	--	--	--	Ja
475	Zuiderzeestraatweg 475	3,19	Relatief	1,50	4,50	--	--	--	--	Ja
477	Zuiderzeestraatweg 477	3,24	Relatief	1,50	4,50	--	--	--	--	Ja
479	Zuiderzeestraatweg 479	3,30	Relatief	1,50	4,50	--	--	--	--	Ja

# Invoer toetspunten

Model: Toekomstige situatie 2030 OWN (nieuwe wegen) (check) met nieuwe shapes BVA  
 Groep: (hoofdgroep)  
 Lijst van Toetspunten, voor rekenmethode Wegverkeerslawaaï - RMW-2012

Naam	Omschr.	Maaiveld	Hdef.	Hoogte A	Hoogte B	Hoogte C	Hoogte D	Hoogte E	Hoogte F	Gevel
468	Zuiderzeestraatweg 468	3,23	Relatief	1,50	4,50	--	--	--	--	Ja
470	Zuiderzeestraatweg 470	3,24	Relatief	1,50	4,50	--	--	--	--	Ja
481	Zuiderzeestraatweg 481	3,35	Relatief	1,50	4,50	--	--	--	--	Ja
18 NW	18 NW gevel	1,00	Relatief	1,50	4,50	--	--	--	--	Ja
18 NO	18 NO gevel	1,05	Relatief	1,50	4,50	--	--	--	--	Ja
18 ZO	18 ZO gevel	1,03	Relatief	1,50	4,50	--	--	--	--	Ja
18 ZW	18 ZW gevel	1,00	Relatief	1,50	4,50	--	--	--	--	Ja
16b NW	16b NW gevel	1,08	Relatief	1,50	4,50	--	--	--	--	Ja
16b NO	16b NO gevel	1,19	Relatief	1,50	4,50	--	--	--	--	Ja
16b ZO	16b ZO gevel	1,22	Relatief	1,50	4,50	--	--	--	--	Ja
16b ZW	16b ZW gevel	1,08	Relatief	1,50	4,50	--	--	--	--	Ja
10	Rondweg 10(A)	2,38	Relatief	1,50	4,50	--	--	--	--	Ja
10	Rondweg 10(B)	2,32	Relatief	1,50	4,50	--	--	--	--	Ja
10	Rondweg 10(C)	2,40	Relatief	1,50	4,50	--	--	--	--	Ja
6	Rondweg 6(A)	2,57	Relatief	1,50	4,50	--	--	--	--	Ja
6	Rondweg 6(B)	2,56	Relatief	1,50	4,50	--	--	--	--	Ja
6	Rondweg 6(C)	2,62	Relatief	1,50	4,50	--	--	--	--	Ja
4	Rondweg 4(A)	2,73	Relatief	1,50	4,50	--	--	--	--	Ja
4	Rondweg 4(B)	2,74	Relatief	1,50	4,50	--	--	--	--	Ja
4	Rondweg 4(C)	2,80	Relatief	1,50	4,50	--	--	--	--	Ja
12ZW	Rondweg 12	2,30	Relatief	1,50	4,50	7,50	--	--	--	Ja
12NW	Rondweg 12	2,43	Relatief	1,50	4,50	7,50	--	--	--	Ja
12NO	Rondweg 12	2,54	Relatief	1,50	4,50	7,50	--	--	--	Ja
12ZO	Rondweg 12	2,44	Relatief	1,50	4,50	7,50	--	--	--	Ja
22ZW	Voskuilerdijk 22	1,53	Relatief	1,50	4,50	--	--	--	--	Ja
22NW	Voskuilerdijk 22	1,55	Relatief	1,50	4,50	--	--	--	--	Ja
22NO	Voskuilerdijk 22	1,59	Relatief	1,50	4,50	--	--	--	--	Ja
22ZO	Voskuilerdijk 22	1,64	Relatief	1,50	4,50	--	--	--	--	Ja





**Bijlage 3: resultaten nieuwe weg**

# Resultaten nieuwe verbindingsweg (provinciaal)

Bijlage 3.1

Rapport: Resultatentabel  
 Model: Toekomstige situatie 2030 OWN (nieuwe wegen) (check) met nieuwe shapes BVA  
 LAeq totaalresultaten voor toetspunten  
 Groep: N308  
 Groepsreductie: Ja

Naam						
Toetspunt	Omschrijving	Hoogte	Dag	Avond	Nacht	Lden
135_B	Zuiderzeestraatweg 452 (B)	4,50	58,48	54,41	52,32	60,28
135_B	Zuiderzeestraatweg 452 (C)	4,50	58,16	54,18	51,81	59,87
135_A	Zuiderzeestraatweg 452 (B)	1,50	57,00	52,94	50,82	58,79
135_A	Zuiderzeestraatweg 452 (C)	1,50	56,69	52,71	50,33	58,40
134_C	Voskuilerdijk 42 (A)	7,50	52,10	48,10	45,79	53,83
75_C	Rondweg 24 (B)	7,50	52,13	47,42	45,40	53,55
136_B	Zuiderzeestraatweg 452 (A)	4,50	50,75	46,37	45,15	52,82
75_B	Rondweg 24 (B)	4,50	51,39	46,68	44,59	52,77
134_B	Voskuilerdijk 42 (A)	4,50	50,40	46,41	44,04	52,11
75_C	Rondweg 24 (A)	7,50	50,02	45,30	43,25	51,42
90_C	Voskuilerdijk 38 Hattemerbroek (A)	7,50	49,76	45,20	43,24	51,30
75_A	Rondweg 24 (B)	1,50	49,73	45,09	42,94	51,13
136_A	Zuiderzeestraatweg 452 (A)	1,50	49,02	44,65	43,42	51,09
75_B	Rondweg 24 (A)	4,50	49,36	44,64	42,54	50,73
133_C	Voskuilerdijk 42 (B)	7,50	48,90	44,86	42,67	50,67
75_C	Rondweg 20 (B)	7,50	49,00	44,53	42,53	50,58
90_B	Voskuilerdijk 38 Hattemerbroek (A)	4,50	48,44	43,86	41,84	49,94
18_ZW_B	18 ZW gevel	4,50	48,38	43,80	41,88	49,93
18_NW_B	18 NW gevel	4,50	48,33	43,57	41,52	49,70
18_ZW_A	18 ZW gevel	1,50	47,95	43,46	41,54	49,56
75_B	Rondweg 20 (B)	4,50	47,79	43,28	41,37	49,39
132_C	Voskuilerdijk 19 Hattemerbroek (A)	7,50	47,57	43,47	41,43	49,38
168_C	Rondweg 21	7,50	47,47	43,39	41,20	49,21
133_B	Voskuilerdijk 42 (B)	4,50	47,30	43,26	41,06	49,06
134_A	Voskuilerdijk 42 (A)	1,50	47,38	43,46	40,91	49,04
132_B	Voskuilerdijk 19 Hattemerbroek (A)	4,50	47,22	43,13	41,06	49,02
18_NW_A	18 NW gevel	1,50	47,51	42,87	40,78	48,94
75_A	Rondweg 20 (B)	1,50	47,17	42,73	40,80	48,81
75_A	Rondweg 24 (A)	1,50	47,31	42,66	40,47	48,68
168_B	Rondweg 21	4,50	46,90	42,83	40,60	48,63
75_C	Rondweg 20 (A)	7,50	47,10	42,49	40,34	48,52
131_C	Voskuilerdijk 38 Hattemerbroek (B)	7,50	47,03	42,25	40,12	48,35
90_A	Voskuilerdijk 38 Hattemerbroek (A)	1,50	46,50	41,93	39,85	47,98
132_A	Voskuilerdijk 19 Hattemerbroek (A)	1,50	46,22	42,15	39,95	47,96
75_B	Voskuilerdijk 30 Hattemerbroek	4,50	46,38	41,89	39,84	47,92
131_B	Voskuilerdijk 38 Hattemerbroek (B)	4,50	46,48	41,76	39,63	47,84
168_A	Rondweg 21	1,50	45,51	41,42	39,15	47,20
132_C	Voskuilerdijk 19 Hattemerbroek (B)	7,50	45,23	41,06	39,17	47,07
132_B	Voskuilerdijk 19 Hattemerbroek (B)	4,50	44,97	40,81	38,89	46,80
132_C	Voskuilerdijk 19 Hattemerbroek (C)	7,50	44,87	40,70	38,81	46,71
75_A	Voskuilerdijk 30 Hattemerbroek	1,50	44,95	40,53	38,35	46,47
75_B	Rondweg 20 (A)	4,50	44,91	40,14	37,99	46,22
132_B	Voskuilerdijk 19 Hattemerbroek (C)	4,50	44,37	40,24	38,28	46,20
133_A	Voskuilerdijk 42 (B)	1,50	44,24	40,20	37,98	45,99
132_A	Voskuilerdijk 19 Hattemerbroek (B)	1,50	44,05	39,90	37,90	45,84
81_B	Voskuilerdijk 23 Hattemerbroek (C)	4,50	44,00	39,91	37,82	45,79
75_A	Rondweg 20 (A)	1,50	44,26	39,58	37,43	45,63
131_A	Voskuilerdijk 38 Hattemerbroek (B)	1,50	44,21	39,48	37,26	45,51
81_B	Voskuilerdijk 23 Hattemerbroek	4,50	43,46	39,39	37,25	45,23
74_C	Voskuilerdijk 38 Hattemerbroek (C)	7,50	42,95	38,73	37,00	44,84
18_NO_A	18 NO gevel	1,50	42,76	38,31	36,37	44,39
81_A	Voskuilerdijk 23 Hattemerbroek (C)	1,50	42,39	38,37	36,07	44,11
18_NO_B	18 NO gevel	4,50	42,25	37,74	35,84	43,86
81_B	Voskuilerdijk 46 Hattemerbroek (A)	4,50	42,02	37,97	35,78	43,78
132_A	Voskuilerdijk 19 Hattemerbroek (C)	1,50	41,90	37,79	35,77	43,71
81_A	Voskuilerdijk 23 Hattemerbroek	1,50	41,86	37,86	35,52	43,57

Alle getoonde dB-waarden zijn A-gewogen

# Resultaten nieuwe verbindingsweg (provinciaal)

Bijlage 3.1

Rapport: Resultatentabel  
 Model: Toekomstige situatie 2030 OWN (nieuwe wegen) (check) met nieuwe shapes BVA  
 LAeq totaalresultaten voor toetspunten  
 Groep: N308  
 Groepsreductie: Ja

Naam						
Toetspunt	Omschrijving	Hoogte	Dag	Avond	Nacht	Lden
92_B	Rondweg 16 (B)	4,50	42,00	37,41	35,33	43,46
168_B	Ampèrestraat 23	4,50	41,69	37,66	35,40	43,43
168_A	Ampèrestraat 23	1,50	40,88	36,86	34,57	42,61
81_A	Voskuilerdijk 46 Hattemerbroek (A)	1,50	40,64	36,65	34,27	42,34
18_ZO_B	18 ZO gevel	4,50	40,34	35,98	34,00	42,01
92_A	Rondweg 16 (B)	1,50	40,52	35,75	33,63	41,85
149_B	Rondweg 90	4,50	39,98	36,02	33,59	41,67
92_B	Rondweg 16 (A)	4,50	39,56	35,00	33,04	41,10
22ZO_B	Voskuilerdijk 22	4,50	39,06	34,89	32,96	40,88
22ZW_B	Voskuilerdijk 22	4,50	38,65	34,33	32,53	40,44
148_B	Rondweg 90	4,50	37,33	33,31	31,06	39,08
76_B	Voskuilerdijk 24 Hattemerbroek	4,50	35,94	31,55	29,74	37,68
18_ZO_A	18 ZO gevel	1,50	36,00	31,43	29,36	37,48
147_B	Rondweg 90	4,50	35,56	31,40	29,54	37,42
150_B	Rondweg 90	4,50	35,51	31,38	29,45	37,36
149_A	Rondweg 90	1,50	35,27	31,21	29,08	37,06
81_B	Voskuilerdijk 46 Hattemerbroek (B)	4,50	34,96	30,90	28,76	36,74
148_A	Rondweg 90	1,50	34,90	30,87	28,66	36,66
74_B	Voskuilerdijk 38 Hattemerbroek (C)	4,50	34,67	30,43	28,80	36,60
92_A	Rondweg 16 (A)	1,50	35,10	30,05	28,26	36,42
147_A	Rondweg 90	1,50	33,86	29,69	27,88	35,74
150_A	Rondweg 90	1,50	33,43	29,26	27,46	35,32
22ZW_A	Voskuilerdijk 22	1,50	33,15	28,63	27,16	34,98
22NW_B	Voskuilerdijk 22	4,50	32,79	28,32	26,60	34,52
76_A	Voskuilerdijk 24 Hattemerbroek	1,50	32,80	28,45	26,56	34,52
22ZO_A	Voskuilerdijk 22	1,50	32,39	28,03	26,53	34,32
74_A	Voskuilerdijk 38 Hattemerbroek (C)	1,50	32,30	28,16	26,24	34,14
22NW_A	Voskuilerdijk 22	1,50	29,88	25,56	23,65	31,61
81_A	Voskuilerdijk 46 Hattemerbroek (B)	1,50	29,82	25,84	23,47	31,53
22NO_B	Voskuilerdijk 22	4,50	28,01	23,93	21,88	29,82
18_B	Voskuilerdijk 18	4,50	27,99	23,94	21,79	29,77
22NO_A	Voskuilerdijk 22	1,50	26,88	22,87	20,60	28,62
18_A	Voskuilerdijk 18	1,50	25,51	21,43	19,34	27,30
77_B	Voskuilerdijk 19 Hattemerbroek (D)	4,50	22,96	18,71	17,14	24,92
77_A	Voskuilerdijk 19 Hattemerbroek (D)	1,50	21,28	17,12	15,29	23,16
77_C	Voskuilerdijk 19 Hattemerbroek (D)	7,50	11,01	6,53	5,57	13,16
78_A	Voskuilerdijk 23 Hattemerbroek	1,50	--	--	--	--
78_B	Voskuilerdijk 23 Hattemerbroek	4,50	--	--	--	--

Alle getoonde dB-waarden zijn A-gewogen

Rapport: Resultatentabel  
 Model: Toekomstige situatie 2030 OWN (nieuwe wegen) (check) met nieuwe shapes BVA - maatregelen SMA  
 LAeq totaalresultaten voor toetspunten  
 Groep: N308  
 Groepsreductie: Ja

Naam						
Toetspunt	Omschrijving	Hoogte	Dag	Avond	Nacht	Lden
135_B	Zuiderzeestraatweg 452 (B)	4,50	56,55	52,40	50,55	58,43
135_B	Zuiderzeestraatweg 452 (C)	4,50	55,30	51,28	49,04	57,05
135_A	Zuiderzeestraatweg 452 (B)	1,50	55,03	50,89	49,00	56,89
135_A	Zuiderzeestraatweg 452 (C)	1,50	53,83	49,81	47,58	55,59
134_C	Voskuilerdijk 42 (A)	7,50	52,10	48,10	45,79	53,83
75_C	Rondweg 24 (B)	7,50	52,13	47,42	45,38	53,54
136_B	Zuiderzeestraatweg 452 (A)	4,50	50,75	46,37	45,15	52,82
75_B	Rondweg 24 (B)	4,50	51,38	46,68	44,59	52,77
134_B	Voskuilerdijk 42 (A)	4,50	50,40	46,41	44,04	52,11
75_C	Rondweg 24 (A)	7,50	50,00	45,28	43,25	51,41
90_C	Voskuilerdijk 38 Hattemerbroek (A)	7,50	49,76	45,20	43,24	51,30
75_A	Rondweg 24 (B)	1,50	49,73	45,09	42,94	51,13
136_A	Zuiderzeestraatweg 452 (A)	1,50	49,02	44,65	43,42	51,09
75_B	Rondweg 24 (A)	4,50	49,34	44,64	42,54	50,72
133_C	Voskuilerdijk 42 (B)	7,50	48,90	44,86	42,67	50,67
75_C	Rondweg 20 (B)	7,50	49,00	44,52	42,51	50,57
90_B	Voskuilerdijk 38 Hattemerbroek (A)	4,50	48,43	43,86	41,84	49,94
18_ZW_B	18 ZW gevel	4,50	48,38	43,80	41,88	49,93
18_NW_B	18 NW gevel	4,50	48,32	43,56	41,52	49,70
18_ZW_A	18 ZW gevel	1,50	47,95	43,46	41,54	49,56
75_B	Rondweg 20 (B)	4,50	47,79	43,28	41,38	49,40
132_C	Voskuilerdijk 19 Hattemerbroek (A)	7,50	47,56	43,45	41,43	49,37
168_C	Rondweg 21	7,50	47,47	43,38	41,19	49,20
133_B	Voskuilerdijk 42 (B)	4,50	47,30	43,26	41,06	49,06
134_A	Voskuilerdijk 42 (A)	1,50	47,38	43,46	40,90	49,03
132_B	Voskuilerdijk 19 Hattemerbroek (A)	4,50	47,23	43,11	41,06	49,02
18_NW_A	18 NW gevel	1,50	47,51	42,87	40,79	48,94
75_A	Rondweg 20 (B)	1,50	47,17	42,73	40,80	48,81
75_A	Rondweg 24 (A)	1,50	47,30	42,66	40,47	48,68
168_B	Rondweg 21	4,50	46,89	42,81	40,59	48,61
75_C	Rondweg 20 (A)	7,50	47,08	42,47	40,33	48,50
131_C	Voskuilerdijk 38 Hattemerbroek (B)	7,50	47,03	42,26	40,12	48,35
90_A	Voskuilerdijk 38 Hattemerbroek (A)	1,50	46,50	41,93	39,85	47,98
132_A	Voskuilerdijk 19 Hattemerbroek (A)	1,50	46,20	42,15	39,94	47,95
75_B	Voskuilerdijk 30 Hattemerbroek	4,50	46,37	41,89	39,84	47,92
131_B	Voskuilerdijk 38 Hattemerbroek (B)	4,50	46,48	41,76	39,63	47,84
168_A	Rondweg 21	1,50	45,50	41,41	39,14	47,19
132_C	Voskuilerdijk 19 Hattemerbroek (B)	7,50	45,24	41,05	39,18	47,08
132_B	Voskuilerdijk 19 Hattemerbroek (B)	4,50	44,96	40,80	38,90	46,80
132_C	Voskuilerdijk 19 Hattemerbroek (C)	7,50	44,85	40,70	38,80	46,70
75_A	Voskuilerdijk 30 Hattemerbroek	1,50	44,96	40,52	38,34	46,47
75_B	Rondweg 20 (A)	4,50	44,91	40,12	37,99	46,22
132_B	Voskuilerdijk 19 Hattemerbroek (C)	4,50	44,35	40,22	38,26	46,18
133_A	Voskuilerdijk 42 (B)	1,50	44,24	40,20	37,98	45,99
132_A	Voskuilerdijk 19 Hattemerbroek (B)	1,50	44,03	39,91	37,88	45,83
81_B	Voskuilerdijk 23 Hattemerbroek (C)	4,50	43,99	39,91	37,82	45,78
75_A	Rondweg 20 (A)	1,50	44,26	39,57	37,43	45,63
131_A	Voskuilerdijk 38 Hattemerbroek (B)	1,50	44,21	39,48	37,26	45,51
81_B	Voskuilerdijk 23 Hattemerbroek	4,50	43,45	39,38	37,24	45,22
74_C	Voskuilerdijk 38 Hattemerbroek (C)	7,50	42,95	38,73	36,99	44,84
18_NO_A	18 NO gevel	1,50	42,76	38,31	36,35	44,38
81_A	Voskuilerdijk 23 Hattemerbroek (C)	1,50	42,39	38,37	36,06	44,11
18_NO_B	18 NO gevel	4,50	42,23	37,73	35,84	43,85
81_B	Voskuilerdijk 46 Hattemerbroek (A)	4,50	42,00	37,94	35,77	43,76
132_A	Voskuilerdijk 19 Hattemerbroek (C)	1,50	41,87	37,77	35,76	43,69
81_A	Voskuilerdijk 23 Hattemerbroek	1,50	41,85	37,85	35,51	43,56

Alle getoonde dB-waarden zijn A-gewogen

Rapport: Resultatentabel  
 Model: Toekomstige situatie 2030 OWN (nieuwe wegen) (check) met nieuwe shapes BVA - maatregelen SMA  
 LAeq totaalresultaten voor toetspunten  
 Groep: N308  
 Groepsreductie: Ja

Naam						
Toetspunt	Omschrijving	Hoogte	Dag	Avond	Nacht	Lden
92_B	Rondweg 16 (B)	4,50	41,99	37,41	35,33	43,46
168_B	Ampèrestraat 23	4,50	41,68	37,65	35,39	43,42
168_A	Ampèrestraat 23	1,50	40,87	36,86	34,56	42,60
81_A	Voskuilerdijk 46 Hattemerbroek (A)	1,50	40,62	36,64	34,25	42,32
18_ZO_B	18 ZO gevel	4,50	40,32	35,94	33,98	41,98
92_A	Rondweg 16 (B)	1,50	40,52	35,75	33,63	41,85
149_B	Rondweg 90	4,50	39,60	35,65	33,19	41,29
92_B	Rondweg 16 (A)	4,50	39,56	35,00	33,04	41,10
22ZO_B	Voskuilerdijk 22	4,50	39,06	34,89	32,96	40,88
22ZW_B	Voskuilerdijk 22	4,50	38,61	34,30	32,49	40,40
148_B	Rondweg 90	4,50	36,90	32,89	30,61	38,64
76_B	Voskuilerdijk 24 Hattemerbroek	4,50	35,92	31,54	29,74	37,67
18_ZO_A	18 ZO gevel	1,50	35,96	31,39	29,32	37,44
81_B	Voskuilerdijk 46 Hattemerbroek (B)	4,50	34,87	30,81	28,66	36,64
74_B	Voskuilerdijk 38 Hattemerbroek (C)	4,50	34,63	30,36	28,75	36,56
147_B	Rondweg 90	4,50	34,60	30,42	28,60	36,47
149_A	Rondweg 90	1,50	34,63	30,57	28,42	36,40
92_A	Rondweg 16 (A)	1,50	35,08	30,04	28,24	36,40
150_B	Rondweg 90	4,50	34,32	30,18	28,32	36,20
148_A	Rondweg 90	1,50	34,39	30,36	28,14	36,15
22ZW_A	Voskuilerdijk 22	1,50	33,09	28,56	27,12	34,93
147_A	Rondweg 90	1,50	32,78	28,57	26,85	34,69
22NW_B	Voskuilerdijk 22	4,50	32,77	28,31	26,59	34,51
76_A	Voskuilerdijk 24 Hattemerbroek	1,50	32,78	28,44	26,56	34,51
22ZO_A	Voskuilerdijk 22	1,50	32,39	28,03	26,52	34,31
74_A	Voskuilerdijk 38 Hattemerbroek (C)	1,50	32,22	28,08	26,17	34,07
150_A	Rondweg 90	1,50	32,09	27,89	26,18	34,01
22NW_A	Voskuilerdijk 22	1,50	29,87	25,54	23,64	31,60
81_A	Voskuilerdijk 46 Hattemerbroek (B)	1,50	29,52	25,54	23,17	31,23
22NO_B	Voskuilerdijk 22	4,50	28,01	23,93	21,88	29,82
18_B	Voskuilerdijk 18	4,50	27,98	23,93	21,78	29,76
22NO_A	Voskuilerdijk 22	1,50	26,88	22,87	20,60	28,62
18_A	Voskuilerdijk 18	1,50	25,47	21,41	19,30	27,27
77_B	Voskuilerdijk 19 Hattemerbroek (D)	4,50	22,96	18,71	17,14	24,92
77_A	Voskuilerdijk 19 Hattemerbroek (D)	1,50	21,28	17,12	15,29	23,16
77_C	Voskuilerdijk 19 Hattemerbroek (D)	7,50	10,31	5,85	4,88	12,47
78_A	Voskuilerdijk 23 Hattemerbroek	1,50	--	--	--	--
78_B	Voskuilerdijk 23 Hattemerbroek	4,50	--	--	--	--

Alle getoonde dB-waarden zijn A-gewogen

# Resultaten nieuwe verbindingsweg (gemeentelijk)

## Voskuilerdijk

Rapport: Resultatentabel  
 Model: Toekomstige situatie 2030 OWN (nieuwe wegen) (check) met nieuwe shapes BVA  
 LAeq totaalresultaten voor toetspunten  
 Groep: Voskuilerdijk  
 Groepsreductie: Ja

Naam			Hoogte	Dag	Avond	Nacht	Lden
Toetspunt	Omschrijving						
81_B	Voskuilerdijk 23 Hattermerbroek (C)		4,50	37,89	33,53	24,45	37,15
81_A	Voskuilerdijk 23 Hattermerbroek (C)		1,50	37,09	32,76	23,69	36,37
81_B	Voskuilerdijk 23 Hattermerbroek		4,50	33,10	28,75	19,67	32,37
81_B	Voskuilerdijk 46 Hattermerbroek (A)		4,50	32,91	28,56	19,49	32,18
81_B	Voskuilerdijk 46 Hattermerbroek (B)		4,50	32,50	28,08	19,01	31,74
81_A	Voskuilerdijk 23 Hattermerbroek		1,50	31,77	27,45	18,38	31,05
81_A	Voskuilerdijk 46 Hattermerbroek (A)		1,50	31,74	27,41	18,34	31,02
81_A	Voskuilerdijk 46 Hattermerbroek (B)		1,50	31,61	27,19	18,12	30,85
132_C	Voskuilerdijk 19 Hattermerbroek (A)		7,50	27,58	23,18	14,10	26,83
132_B	Voskuilerdijk 19 Hattermerbroek (A)		4,50	26,82	22,42	13,34	26,07
132_A	Voskuilerdijk 19 Hattermerbroek (A)		1,50	25,34	21,01	11,94	24,62
133_C	Voskuilerdijk 42 (B)		7,50	21,91	17,51	8,43	21,16
133_B	Voskuilerdijk 42 (B)		4,50	21,41	17,01	7,93	20,66
78_B	Voskuilerdijk 23 Hattermerbroek		4,50	20,90	16,57	7,49	20,18
134_C	Voskuilerdijk 42 (A)		7,50	20,66	16,23	7,16	19,90
133_A	Voskuilerdijk 42 (B)		1,50	20,31	15,98	6,90	19,59
134_B	Voskuilerdijk 42 (A)		4,50	19,02	14,63	5,55	18,27
78_A	Voskuilerdijk 23 Hattermerbroek		1,50	18,66	14,37	5,29	17,95
74_C	Voskuilerdijk 38 Hattermerbroek (C)		7,50	17,30	12,85	3,77	16,53
74_B	Voskuilerdijk 38 Hattermerbroek (C)		4,50	16,87	12,43	3,36	16,10
74_A	Voskuilerdijk 38 Hattermerbroek (C)		1,50	16,14	11,77	2,69	15,40
134_A	Voskuilerdijk 42 (A)		1,50	15,50	11,14	2,06	14,76
75_B	Voskuilerdijk 30 Hattermerbroek		4,50	13,46	8,97	-0,10	12,67
75_C	Rondweg 24 (A)		7,50	13,18	8,77	-0,31	12,42
131_B	Voskuilerdijk 38 Hattermerbroek (B)		4,50	13,15	8,71	-0,36	12,38
132_A	Voskuilerdijk 19 Hattermerbroek (C)		1,50	12,46	8,08	-0,99	11,72
168_C	Rondweg 21		7,50	12,48	8,02	-1,05	11,71
131_C	Voskuilerdijk 38 Hattermerbroek (B)		7,50	12,41	7,95	-1,12	11,64
168_B	Rondweg 21		4,50	12,29	7,84	-1,24	11,52
75_A	Voskuilerdijk 30 Hattermerbroek		1,50	12,21	7,83	-1,25	11,47
75_C	Rondweg 20 (A)		7,50	11,03	6,62	-2,46	10,27
18_B	Voskuilerdijk 18		4,50	10,77	6,27	-2,80	9,98
18 NO_B	18 NO gevel		4,50	10,64	6,11	-2,96	9,84
168_A	Rondweg 21		1,50	10,48	6,10	-2,97	9,74
90_B	Voskuilerdijk 38 Hattermerbroek (A)		4,50	10,43	5,97	-3,10	9,66
18 NW_B	18 NW gevel		4,50	10,31	5,83	-3,25	9,53
22NO_B	Voskuilerdijk 22		4,50	9,97	5,43	-3,64	9,16
22NO_A	Voskuilerdijk 22		1,50	9,30	4,81	-4,26	8,51
18 NW_A	18 NW gevel		1,50	9,12	4,69	-4,39	8,36
131_A	Voskuilerdijk 38 Hattermerbroek (B)		1,50	9,00	4,60	-4,48	8,25
18_A	Voskuilerdijk 18		1,50	8,90	4,39	-4,68	8,11
75_B	Rondweg 24 (A)		4,50	8,83	4,33	-4,74	8,04
75_C	Rondweg 24 (B)		7,50	8,73	4,24	-4,83	7,94
90_A	Voskuilerdijk 38 Hattermerbroek (A)		1,50	8,40	4,04	-5,04	7,66
18 NO_A	18 NO gevel		1,50	8,12	3,62	-5,45	7,33
75_C	Rondweg 20 (B)		7,50	7,99	3,49	-5,58	7,20
90_C	Voskuilerdijk 38 Hattermerbroek (A)		7,50	7,88	3,37	-5,71	7,08
75_B	Rondweg 24 (B)		4,50	7,62	3,16	-5,91	6,85
18 ZO_B	18 ZO gevel		4,50	6,62	2,08	-6,99	5,81
75_A	Rondweg 24 (A)		1,50	6,07	1,65	-7,43	5,31
92_B	Rondweg 16 (B)		4,50	5,92	1,49	-7,58	5,16
75_A	Rondweg 24 (B)		1,50	5,74	1,37	-7,71	5,00
92_B	Rondweg 16 (A)		4,50	4,97	0,42	-8,65	4,16
75_B	Rondweg 20 (B)		4,50	4,45	-0,08	-9,15	3,65
76_B	Voskuilerdijk 24 Hattermerbroek		4,50	3,05	-1,57	-10,64	2,21
22ZW_B	Voskuilerdijk 22		4,50	1,72	-2,81	-11,88	0,92

Alle getoonde dB-waarden zijn A-gewogen



# Resultaten nieuwe verbindingsweg (gemeentelijk)

## Voskuilerdijk

Rapport: Resultatentabel  
 Model: Toekomstige situatie 2030 OWN (nieuwe wegen) (check) met nieuwe shapes BVA  
 LAeq totaalresultaten voor toetspunten  
 Groep: Voskuilerdijk  
 Groepsreductie: Ja

Naam						
Toetspunt	Omschrijving	Hoogte	Dag	Avond	Nacht	Lden
22NW_B	Voskuilerdijk 22	4,50	1,54	-3,07	-12,14	0,71
75_B	Rondweg 20 (A)	4,50	1,46	-3,17	-12,24	0,62
92_A	Rondweg 16 (B)	1,50	1,37	-3,13	-12,21	0,58
75_A	Rondweg 20 (B)	1,50	1,33	-3,17	-12,24	0,54
18 ZO_A	18 ZO gevel	1,50	0,00	-4,67	-13,74	-0,86
22NW_A	Voskuilerdijk 22	1,50	-0,42	-4,93	-14,00	-1,21
76_A	Voskuilerdijk 24 Hattemerbroek	1,50	-0,44	-5,02	-14,09	-1,26
92_A	Rondweg 16 (A)	1,50	-0,46	-5,13	-14,20	-1,32
22ZO_B	Voskuilerdijk 22	4,50	-0,90	-5,47	-14,55	-1,72
18 ZW_B	18 ZW gevel	4,50	-1,45	-5,96	-15,03	-2,24
18 ZW_A	18 ZW gevel	1,50	-1,93	-6,37	-15,45	-2,70
132_C	Voskuilerdijk 19 Hattemerbroek (C)	7,50	-2,75	-7,35	-16,42	-3,58
75_A	Rondweg 20 (A)	1,50	-3,08	-7,81	-16,87	-3,96
132_B	Voskuilerdijk 19 Hattemerbroek (C)	4,50	-3,24	-7,79	-16,86	-4,05
148_B	Rondweg 90	4,50	-3,49	-8,02	-17,09	-4,29
168_B	Ampèrestraat 23	4,50	-3,55	-8,27	-17,33	-4,43
22ZW_A	Voskuilerdijk 22	1,50	-3,79	-8,46	-17,53	-4,65
132_B	Voskuilerdijk 19 Hattemerbroek (B)	4,50	-5,42	-10,06	-19,13	-6,27
132_C	Voskuilerdijk 19 Hattemerbroek (B)	7,50	-5,49	-10,14	-19,21	-6,34
132_A	Voskuilerdijk 19 Hattemerbroek (B)	1,50	-5,92	-10,52	-19,59	-6,75
22ZO_A	Voskuilerdijk 22	1,50	-6,27	-11,00	-20,07	-7,15
136_B	Zuiderzeestraatweg 452 (A)	4,50	-6,91	-11,58	-20,65	-7,77
168_A	Ampèrestraat 23	1,50	-7,28	-12,06	-21,12	-8,18
135_A	Zuiderzeestraatweg 452 (C)	1,50	-7,59	-12,11	-21,18	-8,39
136_A	Zuiderzeestraatweg 452 (A)	1,50	-8,04	-12,61	-21,68	-8,86
147_B	Rondweg 90	4,50	-8,51	-13,21	-22,28	-9,38
135_B	Zuiderzeestraatweg 452 (C)	4,50	-8,85	-13,45	-22,52	-9,68
135_A	Zuiderzeestraatweg 452 (B)	1,50	-8,92	-13,41	-22,48	-9,71
148_A	Rondweg 90	1,50	-9,04	-13,64	-22,71	-9,87
149_B	Rondweg 90	4,50	-9,96	-14,39	-23,46	-10,72
135_B	Zuiderzeestraatweg 452 (B)	4,50	-10,97	-15,45	-24,52	-11,75
150_B	Rondweg 90	4,50	-11,63	-16,44	-25,50	-12,54
149_A	Rondweg 90	1,50	-12,03	-16,52	-25,59	-12,82
147_A	Rondweg 90	1,50	-12,11	-16,92	-25,99	-13,02
77_C	Voskuilerdijk 19 Hattemerbroek (D)	7,50	-12,83	-17,43	-26,51	-13,66
150_A	Rondweg 90	1,50	-13,48	-18,34	-27,41	-14,41
77_B	Voskuilerdijk 19 Hattemerbroek (D)	4,50	-14,32	-18,85	-27,93	-15,12
77_A	Voskuilerdijk 19 Hattemerbroek (D)	1,50	-22,91	-27,68	-36,75	-23,81

Alle getoonde dB-waarden zijn A-gewogen



## **Bijlage 4: resultaten reconstructie**

## Reconstructie N308 inclusief aftrek

Naam	Omschrijving	Hoogte	Huidig	Toekomstig	verschil	toetsingsverschil	reconstructie
1_A	Zuiderzeestraatweg 465	1,5	64,24	62,03	-2,21	-2,21	nee
1_B	Zuiderzeestraatweg 465	4,5	64,74	62,53	-2,21	-2,21	nee
1_C	Zuiderzeestraatweg 465	7,5	64,59	62,41	-2,18	-2,18	nee
138_A	Zuiderzeestraatweg 463 (B)	1,5	65,28	62,98	-2,30	-2,30	nee
138_B	Zuiderzeestraatweg 463 (B)	4,5	65,62	63,35	-2,27	-2,27	nee
138_C	Zuiderzeestraatweg 463 (B)	7,5	65,42	63,18	-2,24	-2,24	nee
138B_A	Zuiderzeestraatweg 463 (A)	1,5	62,52	59,94	-2,58	-2,58	nee
138B_B	Zuiderzeestraatweg 463 (A)	4,5	63,15	60,63	-2,52	-2,52	nee
138B_C	Zuiderzeestraatweg 463 (A)	7,5	62,84	60,35	-2,49	-2,49	nee
137_A	Zuiderzeestraatweg 461 (B)	1,5	63,85	61,17	-2,68	-2,68	nee
137_B	Zuiderzeestraatweg 461 (B)	4,5	64,52	61,88	-2,64	-2,64	nee
137_C	Zuiderzeestraatweg 461 (B)	7,5	64,41	61,83	-2,58	-2,58	nee
139_A	Zuiderzeestraatweg 461 (A)	1,5	57,48	54,43	-3,05	-3,05	nee
139_B	Zuiderzeestraatweg 461 (A)	4,5	59,01	55,96	-3,05	-3,05	nee
139_C	Zuiderzeestraatweg 461 (A)	7,5	59,15	56,2	-2,95	-2,95	nee
142_A	Zuiderzeestraatweg 456	1,5	48,31	46,14	-2,17	-0,31	nee
142_B	Zuiderzeestraatweg 456	4,5	50,39	48,17	-2,22	-2,22	nee
142_C	Zuiderzeestraatweg 456	7,5	52,31	50,25	-2,06	-2,06	nee
143_A	Zuiderzeestraatweg 456	1,5	63,64	61,35	-2,29	-2,29	nee
143_B	Zuiderzeestraatweg 456	4,5	64,19	61,93	-2,26	-2,26	nee
143_C	Zuiderzeestraatweg 456	7,5	64,14	61,92	-2,22	-2,22	nee
140_A	Zuiderzeestraatweg 454	1,5	66,33	63,92	-2,41	-2,41	nee
140_B	Zuiderzeestraatweg 454	4,5	66,6	64,24	-2,36	-2,36	nee
140_C	Zuiderzeestraatweg 454	7,5	66,36	64,04	-2,32	-2,32	nee
141_A	Zuiderzeestraatweg 454	1,5	61,87	59,26	-2,61	-2,61	nee
141_B	Zuiderzeestraatweg 454	4,5	62,31	59,71	-2,60	-2,60	nee
141_C	Zuiderzeestraatweg 454	7,5	62,35	59,79	-2,56	-2,56	nee
135_A	Zuiderzeestraatweg 452 (C)	1,5	48,23	50,48	2,25	2,25	ja
135_B	Zuiderzeestraatweg 452 (C)	4,5	50,09	52,39	2,30	2,30	ja
135_A	Zuiderzeestraatweg 452 (B)	1,5	61,19	63,17	1,98	1,98	ja
135_B	Zuiderzeestraatweg 452 (B)	4,5	61,81	63,64	1,83	1,83	ja
136_A	Zuiderzeestraatweg 452 (A)	1,5	66,83	69,03	2,20	2,20	ja
136_B	Zuiderzeestraatweg 452 (A)	4,5	67,02	69,14	2,12	2,12	ja
147_A	Rondweg 90	1,5	39,29	38,56	-0,73	n.v.t.	nee
147_B	Rondweg 90	4,5	41,39	41,16	-0,23	n.v.t.	nee
148_A	Rondweg 90	1,5	47	45,27	-1,73	n.v.t.	nee
148_B	Rondweg 90	4,5	48,23	46,55	-1,68	-0,23	nee
149_A	Rondweg 90	1,5	46,01	43,97	-2,04	n.v.t.	nee
149_B	Rondweg 90	4,5	47,56	45,62	-1,94	n.v.t.	nee
150_A	Rondweg 90	1,5	39,23	38,18	-1,05	n.v.t.	nee
150_B	Rondweg 90	4,5	39,74	38,92	-0,82	n.v.t.	nee

## Reconstructie N308 inclusief aftrek Maatregel SMA-NL 8G+ over lengte van 100 meter ten noorden van reconstructie rotonde

Naam	Omschrijving	Hoogte	Huidig	Toekomstig	verschil	toetsingsverschil	reconstructie
1 A	Zuiderzeestraatweg 465	1,5	64,24	61,99	-2,25	-2,25	nee
1 B	Zuiderzeestraatweg 465	4,5	64,74	62,49	-2,25	-2,25	nee
1 C	Zuiderzeestraatweg 465	7,5	64,59	62,36	-2,23	-2,23	nee
138 A	Zuiderzeestraatweg 463 (B)	1,5	65,28	62,95	-2,33	-2,33	nee
138 B	Zuiderzeestraatweg 463 (B)	4,5	65,62	63,32	-2,30	-2,30	nee
138 C	Zuiderzeestraatweg 463 (B)	7,5	65,42	63,15	-2,27	-2,27	nee
138B A	Zuiderzeestraatweg 463 (A)	1,5	62,52	59,9	-2,62	-2,62	nee
138B B	Zuiderzeestraatweg 463 (A)	4,5	63,15	60,59	-2,56	-2,56	nee
138B C	Zuiderzeestraatweg 463 (A)	7,5	62,84	60,31	-2,53	-2,53	nee
137 A	Zuiderzeestraatweg 461 (B)	1,5	63,85	61,1	-2,75	-2,75	nee
137 B	Zuiderzeestraatweg 461 (B)	4,5	64,52	61,82	-2,70	-2,70	nee
137 C	Zuiderzeestraatweg 461 (B)	7,5	64,41	61,74	-2,67	-2,67	nee
139 A	Zuiderzeestraatweg 461 (A)	1,5	57,48	54,39	-3,09	-3,09	nee
139 B	Zuiderzeestraatweg 461 (A)	4,5	59,01	55,92	-3,09	-3,09	nee
139 C	Zuiderzeestraatweg 461 (A)	7,5	59,15	56,15	-3,00	-3,00	nee
142 A	Zuiderzeestraatweg 456	1,5	48,31	46,13	-2,18	-0,31	nee
142 B	Zuiderzeestraatweg 456	4,5	50,39	48,15	-2,24	-2,24	nee
142 C	Zuiderzeestraatweg 456	7,5	52,31	50,19	-2,12	-2,12	nee
143 A	Zuiderzeestraatweg 456	1,5	63,64	61,33	-2,31	-2,31	nee
143 B	Zuiderzeestraatweg 456	4,5	64,19	61,92	-2,27	-2,27	nee
143 C	Zuiderzeestraatweg 456	7,5	64,14	61,91	-2,23	-2,23	nee
140 A	Zuiderzeestraatweg 454	1,5	66,33	63,89	-2,44	-2,44	nee
140 B	Zuiderzeestraatweg 454	4,5	66,6	64,21	-2,39	-2,39	nee
140 C	Zuiderzeestraatweg 454	7,5	66,36	64,01	-2,35	-2,35	nee
141 A	Zuiderzeestraatweg 454	1,5	61,87	59,2	-2,67	-2,67	nee
141 B	Zuiderzeestraatweg 454	4,5	62,31	59,66	-2,65	-2,65	nee
141 C	Zuiderzeestraatweg 454	7,5	62,35	59,72	-2,63	-2,63	nee
135 A	Zuiderzeestraatweg 452 (C)	1,5	48,23	47,57	-0,66	-0,23	nee
135 B	Zuiderzeestraatweg 452 (C)	4,5	50,09	49,52	-0,57	-0,57	nee
135 A	Zuiderzeestraatweg 452 (B)	1,5	61,19	60,71	-0,48	-0,48	nee
135 B	Zuiderzeestraatweg 452 (B)	4,5	61,81	61,28	-0,53	-0,53	nee
136 A	Zuiderzeestraatweg 452 (A)	1,5	66,83	66,35	-0,48	-0,48	nee
136 B	Zuiderzeestraatweg 452 (A)	4,5	67,02	66,51	-0,51	-0,51	nee
147 A	Rondweg 90	1,5	39,29	38,33	-0,96	n.v.t.	nee
147 B	Rondweg 90	4,5	41,39	40,95	-0,44	n.v.t.	nee
148 A	Rondweg 90	1,5	47	45,23	-1,77	n.v.t.	nee
148 B	Rondweg 90	4,5	48,23	46,51	-1,72	-0,23	nee
149 A	Rondweg 90	1,5	46,01	43,93	-2,08	n.v.t.	nee
149 B	Rondweg 90	4,5	47,56	45,58	-1,98	n.v.t.	nee
150 A	Rondweg 90	1,5	39,23	38,02	-1,21	n.v.t.	nee
150 B	Rondweg 90	4,5	39,74	38,82	-0,92	n.v.t.	nee

Reconstructie Rondweg inclusief aftrek							
Naam	Omschrijving	Hoogte	Huidig	Toekomstig	verschil	toetsingsverschil	reconstructie
74_A	Voskuilerdijk 38 Hattemerbroek (C)	1,5	9,72	13,17	3,45	n.v.t.	nee
74_B	Voskuilerdijk 38 Hattemerbroek (C)	4,5	12,87	16,61	3,74	n.v.t.	nee
74_C	Voskuilerdijk 38 Hattemerbroek (C)	7,5	22,91	27,36	4,45	n.v.t.	nee
131_A	Voskuilerdijk 38 Hattemerbroek (B)	1,5	38,84	43,21	4,37	n.v.t.	nee
131_B	Voskuilerdijk 38 Hattemerbroek (B)	4,5	40,11	44,42	4,31	n.v.t.	nee
131_C	Voskuilerdijk 38 Hattemerbroek (B)	7,5	40,84	45,22	4,38	n.v.t.	nee
90_A	Voskuilerdijk 38 Hattemerbroek (A)	1,5	40,3	44,62	4,32	n.v.t.	nee
90_B	Voskuilerdijk 38 Hattemerbroek (A)	4,5	41,34	45,68	4,34	n.v.t.	nee
90_C	Voskuilerdijk 38 Hattemerbroek (A)	7,5	42,09	46,54	4,45	n.v.t.	nee
75_A	Voskuilerdijk 30 Hattemerbroek	1,5	36,55	40,21	3,66	n.v.t.	nee
75_B	Voskuilerdijk 30 Hattemerbroek	4,5	37,87	41,41	3,54	n.v.t.	nee
76_A	Voskuilerdijk 24 Hattemerbroek	1,5	23,66	28,35	4,69	n.v.t.	nee
76_B	Voskuilerdijk 24 Hattemerbroek	4,5	26,42	31,46	5,04	n.v.t.	nee
22NO_A	Voskuilerdijk 22	1,5	9,06	15,29	6,23	n.v.t.	nee
22NO_B	Voskuilerdijk 22	4,5	11,71	18,03	6,32	n.v.t.	nee
22NW_A	Voskuilerdijk 22	1,5	29,31	36,3	6,99	n.v.t.	nee
22NW_B	Voskuilerdijk 22	4,5	31,19	38,1	6,91	n.v.t.	nee
22ZO_A	Voskuilerdijk 22	1,5	29,96	37,12	7,16	n.v.t.	nee
22ZO_B	Voskuilerdijk 22	4,5	31,73	38,73	7,00	n.v.t.	nee
22ZW_A	Voskuilerdijk 22	1,5	33,51	40,51	7,00	n.v.t.	nee
22ZW_B	Voskuilerdijk 22	4,5	35,97	42,89	6,92	n.v.t.	nee
18_A	Voskuilerdijk 18	1,5	32,88	39,37	6,49	n.v.t.	nee
18_A	Voskuilerdijk 18	1,5	25,78	32,14	6,36	n.v.t.	nee
18_B	Voskuilerdijk 18	4,5	34,79	41,27	6,48	n.v.t.	nee
18_B	Voskuilerdijk 18	4,5	26,4	32,24	5,84	n.v.t.	nee
91_A	Rondweg 5a (B)	1,5	52,44	59,02	6,58	6,58	ja
91_B	Rondweg 5a (B)	4,5	52,67	59,65	6,98	6,98	ja
91_C	Rondweg 5a (B)	7,5	52,34	59,40	7,06	7,06	ja
91_A	Rondweg 5a (A)	1,5	48,4	55,16	6,76	6,76	ja
91_B	Rondweg 5a (A)	4,5	48,87	55,85	6,98	6,98	ja
91_C	Rondweg 5a (A)	7,5	48,69	55,66	6,97	6,97	ja
75_A	Rondweg 24 (B)	1,5	44,23	50,06	5,83	2,06	ja
75_B	Rondweg 24 (B)	4,5	45,79	51,65	5,86	3,65	ja
75_C	Rondweg 24 (B)	7,5	46,57	52,11	5,54	4,11	ja
75_A	Rondweg 24 (A)	1,5	40,9	46,15	5,25	n.v.t.	nee
75_B	Rondweg 24 (A)	4,5	42,32	47,59	5,27	n.v.t.	nee
75_C	Rondweg 24 (A)	7,5	43,17	47,96	4,79	n.v.t.	nee
168_A	Rondweg 21b	1,5	55,02	55,05	0,03	0,03	nee
168_B	Rondweg 21b	4,5	55,31	55,41	0,10	0,10	nee
168_C	Rondweg 21b	7,5	55,14	55,27	0,13	0,13	nee
75_A	Rondweg 20 (B)	1,5	41,25	47,9	6,65	n.v.t.	nee
75_B	Rondweg 20 (B)	4,5	42,91	49,48	6,57	1,48	nee
75_C	Rondweg 20 (B)	7,5	44,24	51,01	6,77	3,01	ja
75_A	Rondweg 20 (A)	1,5	40,12	45,75	5,63	n.v.t.	nee
75_B	Rondweg 20 (A)	4,5	41,34	47,42	6,08	n.v.t.	nee
75_C	Rondweg 20 (A)	7,5	42,58	48,65	6,07	0,65	nee
18_ZW_A	Rondweg 18 ZW gevel	1,5	51,7	58,45	6,75	6,75	ja
18_ZW_B	Rondweg 18 ZW gevel	4,5	52,18	59,04	6,86	6,86	ja
18_ZO_A	Rondweg 18 ZO gevel	1,5	45,78	52,84	7,06	4,84	ja
18_ZO_B	Rondweg 18 ZO gevel	4,5	46,73	53,68	6,95	5,68	ja
18_NW_A	Rondweg 18 NW gevel	1,5	46,88	53,41	6,53	5,41	ja
18_NW_B	Rondweg 18 NW gevel	4,5	47,82	54,36	6,54	6,36	ja
18_NO_A	Rondweg 18 NO gevel	1,5	27,66	35,08	7,42	n.v.t.	nee
18_NO_B	Rondweg 18 NO gevel	4,5	29,45	36,63	7,18	n.v.t.	nee
16b_ZW_A	Rondweg 16b ZW gevel	1,5	52,54	59,22	6,68	6,68	ja
16b_ZW_B	Rondweg 16b ZW gevel	4,5	52,82	59,73	6,91	6,91	ja
16b_ZO_A	Rondweg 16b ZO gevel	1,5	48,09	55,08	6,99	6,99	ja
16b_ZO_B	Rondweg 16b ZO gevel	4,5	48,68	55,65	6,97	6,97	ja
16b_NW_A	Rondweg 16b NW gevel	1,5	48,28	55	6,72	6,72	ja
16b_NW_B	Rondweg 16b NW gevel	4,5	48,8	55,67	6,87	6,87	ja
16b_NO_A	Rondweg 16b NO gevel	1,5	36,07	43,45	7,38	n.v.t.	nee
16b_NO_B	Rondweg 16b NO gevel	4,5	38,04	45,02	6,98	n.v.t.	nee
92_A	Rondweg 16 (B)	1,5	51,99	58,78	6,79	6,79	ja
92_B	Rondweg 16 (B)	4,5	52,32	59,27	6,95	6,95	ja
92_A	Rondweg 16 (A)	1,5	47,38	54,45	7,07	6,45	ja
92_B	Rondweg 16 (A)	4,5	48,06	55,03	6,97	6,97	ja
168_A	Ampèrestraat 23	1,5	44,32	43,93	-0,39	n.v.t.	nee
168_B	Ampèrestraat 23	4,5	46,04	45,65	-0,39	n.v.t.	nee

**Reconstructie Rondweg inclusief aftrek      Maatregel Rondweg 300m SMA ten zuiden van rotonde**

Naam	Omschrijving	Hoogte	Huidig	Toekomstig	verschil	toetsingsverschil	reconstructie
74_A	Voskuilerdijk 38 Hattemerbroek (C)	1,5	9,72	12,31	2,59	n.v.t.	nee
74_B	Voskuilerdijk 38 Hattemerbroek (C)	4,5	12,87	15,78	2,91	n.v.t.	nee
74_C	Voskuilerdijk 38 Hattemerbroek (C)	7,5	22,91	26,52	3,61	n.v.t.	nee
131_A	Voskuilerdijk 38 Hattemerbroek (B)	1,5	38,84	41,82	2,98	n.v.t.	nee
131_B	Voskuilerdijk 38 Hattemerbroek (B)	4,5	40,11	43,09	2,98	n.v.t.	nee
131_C	Voskuilerdijk 38 Hattemerbroek (B)	7,5	40,84	43,87	3,03	n.v.t.	nee
90_A	Voskuilerdijk 38 Hattemerbroek (A)	1,5	40,3	43,18	2,88	n.v.t.	nee
90_B	Voskuilerdijk 38 Hattemerbroek (A)	4,5	41,34	44,3	2,96	n.v.t.	nee
90_C	Voskuilerdijk 38 Hattemerbroek (A)	7,5	42,09	45,15	3,06	n.v.t.	nee
75_A	Voskuilerdijk 30 Hattemerbroek	1,5	36,55	39,1	2,55	n.v.t.	nee
75_B	Voskuilerdijk 30 Hattemerbroek	4,5	37,87	40,35	2,48	n.v.t.	nee
76_A	Voskuilerdijk 24 Hattemerbroek	1,5	23,66	27,06	3,40	n.v.t.	nee
76_B	Voskuilerdijk 24 Hattemerbroek	4,5	26,42	30,22	3,80	n.v.t.	nee
22NO_A	Voskuilerdijk 22	1,5	9,06	15,29	6,23	n.v.t.	nee
22NO_B	Voskuilerdijk 22	4,5	11,71	18,03	6,32	n.v.t.	nee
22NW_A	Voskuilerdijk 22	1,5	29,31	34,02	4,71	n.v.t.	nee
22NW_B	Voskuilerdijk 22	4,5	31,19	35,95	4,76	n.v.t.	nee
22ZO_A	Voskuilerdijk 22	1,5	29,96	34,88	4,92	n.v.t.	nee
22ZO_B	Voskuilerdijk 22	4,5	31,73	36,58	4,85	n.v.t.	nee
22ZW_A	Voskuilerdijk 22	1,5	33,51	38,24	4,73	n.v.t.	nee
22ZW_B	Voskuilerdijk 22	4,5	35,97	40,68	4,71	n.v.t.	nee
18_A	Voskuilerdijk 18	1,5	32,88	37,23	4,35	n.v.t.	nee
18_A	Voskuilerdijk 18	1,5	25,78	29,76	3,98	n.v.t.	nee
18_B	Voskuilerdijk 18	4,5	34,79	39,22	4,43	n.v.t.	nee
18_B	Voskuilerdijk 18	4,5	26,4	30,1	3,70	n.v.t.	nee
91_A	Rondweg 5a (B)	1,5	52,44	56,5	4,06	4,06	ja
91_B	Rondweg 5a (B)	4,5	52,67	57,2	4,53	4,53	ja
91_C	Rondweg 5a (B)	7,5	52,34	56,95	4,61	4,61	ja
91_A	Rondweg 5a (A)	1,5	48,4	52,66	4,26	4,26	ja
91_B	Rondweg 5a (A)	4,5	48,87	53,41	4,54	4,54	ja
91_C	Rondweg 5a (A)	7,5	48,69	53,24	4,55	4,55	ja
75_A	Rondweg 24 (B)	1,5	44,23	48,12	3,89	0,12	nee
75_B	Rondweg 24 (B)	4,5	45,79	49,71	3,92	1,71	ja
75_C	Rondweg 24 (B)	7,5	46,57	50,23	3,66	2,23	ja
75_A	Rondweg 24 (A)	1,5	40,9	44,45	3,55	n.v.t.	nee
75_B	Rondweg 24 (A)	4,5	42,32	45,94	3,62	n.v.t.	nee
75_C	Rondweg 24 (A)	7,5	43,17	46,41	3,24	n.v.t.	nee
168_A	Rondweg 21b	1,5	55,02	55,05	0,03	0,03	nee
168_B	Rondweg 21b	4,5	55,31	55,41	0,10	0,10	nee
168_C	Rondweg 21b	7,5	55,14	55,27	0,13	0,13	nee
75_A	Rondweg 20 (B)	1,5	41,25	45,67	4,42	n.v.t.	nee
75_B	Rondweg 20 (B)	4,5	42,91	47,29	4,38	n.v.t.	nee
75_C	Rondweg 20 (B)	7,5	44,24	48,81	4,57	0,81	nee
75_A	Rondweg 20 (A)	1,5	40,12	43,72	3,60	n.v.t.	nee
75_B	Rondweg 20 (A)	4,5	41,34	45,38	4,04	n.v.t.	nee
75_C	Rondweg 20 (A)	7,5	42,58	46,62	4,04	n.v.t.	nee
18_ZW_A	Rondweg 18 ZW gevel	1,5	51,7	56	4,30	4,30	ja
18_ZW_B	Rondweg 18 ZW gevel	4,5	52,18	56,64	4,46	4,46	ja
18_ZO_A	Rondweg 18 ZO gevel	1,5	45,78	50,39	4,61	2,39	ja
18_ZO_B	Rondweg 18 ZO gevel	4,5	46,73	51,28	4,55	3,28	ja
18_NW_A	Rondweg 18 NW gevel	1,5	46,88	51,09	4,21	3,09	ja
18_NW_B	Rondweg 18 NW gevel	4,5	47,82	52,08	4,26	4,08	ja
18_NO_A	Rondweg 18 NO gevel	1,5	27,66	33,56	5,90	n.v.t.	nee
18_NO_B	Rondweg 18 NO gevel	4,5	29,45	34,99	5,54	n.v.t.	nee
16b_ZW_A	Rondweg 16b ZW gevel	1,5	52,54	56,77	4,23	4,23	ja
16b_ZW_B	Rondweg 16b ZW gevel	4,5	52,82	57,32	4,50	4,50	ja
16b_ZO_A	Rondweg 16b ZO gevel	1,5	48,09	52,63	4,54	4,54	ja
16b_ZO_B	Rondweg 16b ZO gevel	4,5	48,68	53,24	4,56	4,56	ja
16b_NW_A	Rondweg 16b NW gevel	1,5	48,28	52,57	4,29	4,29	ja
16b_NW_B	Rondweg 16b NW gevel	4,5	48,8	53,27	4,47	4,47	ja
16b_NO_A	Rondweg 16b NO gevel	1,5	36,07	41,01	4,94	n.v.t.	nee
16b_NO_B	Rondweg 16b NO gevel	4,5	38,04	42,65	4,61	n.v.t.	nee
92_A	Rondweg 16 (B)	1,5	51,99	56,34	4,35	4,35	ja
92_B	Rondweg 16 (B)	4,5	52,32	56,87	4,55	4,55	ja
92_A	Rondweg 16 (A)	1,5	47,38	52	4,62	4,00	ja
92_B	Rondweg 16 (A)	4,5	48,06	52,62	4,56	4,56	ja
168_A	Ampèrestraat 23	1,5	44,32	43,93	-0,39	n.v.t.	nee
168_B	Ampèrestraat 23	4,5	46,04	45,64	-0,40	n.v.t.	nee

## Reconstructie Duurzaamheidsstraat inclusief aftrek

Naam	Omschrijving	Hoogte	Huidig	Toekomstig	verschil	toetsingsverschil	reconstructie
74_A	Voskuilerdijk 38 Hattemerbroek (C)	1,5	13,73	22,21	8,48	n.v.t.	nee
74_B	Voskuilerdijk 38 Hattemerbroek (C)	4,5	16,31	24,12	7,81	n.v.t.	nee
74_C	Voskuilerdijk 38 Hattemerbroek (C)	7,5	20,63	29,53	8,90	n.v.t.	nee
131_A	Voskuilerdijk 38 Hattemerbroek (B)	1,5	45,75	53,51	7,76	5,51	ja
131_B	Voskuilerdijk 38 Hattemerbroek (B)	4,5	47,68	55,04	7,36	7,04	ja
131_C	Voskuilerdijk 38 Hattemerbroek (B)	7,5	47,87	55,19	7,32	7,19	ja
90_A	Voskuilerdijk 38 Hattemerbroek (A)	1,5	43,56	51,46	7,90	3,46	ja
90_B	Voskuilerdijk 38 Hattemerbroek (A)	4,5	45,46	53,16	7,70	5,16	ja
90_C	Voskuilerdijk 38 Hattemerbroek (A)	7,5	45,68	53,31	7,63	5,31	ja
75_A	Voskuilerdijk 30 Hattemerbroek	1,5	43,36	51,44	8,08	3,44	ja
75_B	Voskuilerdijk 30 Hattemerbroek	4,5	45,71	53,4	7,69	5,40	ja
76_A	Voskuilerdijk 24 Hattemerbroek	1,5	35,52	42,6	7,08	n.v.t.	nee
76_B	Voskuilerdijk 24 Hattemerbroek	4,5	37,05	44,07	7,02	n.v.t.	nee
22NO_A	Voskuilerdijk 22	1,5	34,51	41,43	6,92	n.v.t.	nee
22NO_B	Voskuilerdijk 22	4,5	35,48	42,36	6,88	n.v.t.	nee
22NW_A	Voskuilerdijk 22	1,5	31,74	38,84	7,10	n.v.t.	nee
22NW_B	Voskuilerdijk 22	4,5	33,38	40,28	6,90	n.v.t.	nee
22ZO_A	Voskuilerdijk 22	1,5	24,14	31,04	6,90	n.v.t.	nee
22ZO_B	Voskuilerdijk 22	4,5	25,84	32,82	6,98	n.v.t.	nee
22ZW_A	Voskuilerdijk 22	1,5	23,85	30,65	6,80	n.v.t.	nee
22ZW_B	Voskuilerdijk 22	4,5	28,43	35,56	7,13	n.v.t.	nee
18_A	Voskuilerdijk 18	1,5	24,44	31,26	6,82	n.v.t.	nee
18_A	Voskuilerdijk 18	1,5	31,25	38,28	7,03	n.v.t.	nee
18_B	Voskuilerdijk 18	4,5	26,75	33,97	7,22	n.v.t.	nee
18_B	Voskuilerdijk 18	4,5	31,76	38,78	7,02	n.v.t.	nee
91_A	Rondweg 5a (B)	1,5	32,59	38,92	6,33	n.v.t.	nee
91_B	Rondweg 5a (B)	4,5	32,71	39,79	7,08	n.v.t.	nee
91_C	Rondweg 5a (B)	7,5	35,04	42,15	7,11	n.v.t.	nee
91_A	Rondweg 5a (A)	1,5	34,03	40,94	6,91	n.v.t.	nee
91_B	Rondweg 5a (A)	4,5	34,29	41,6	7,31	n.v.t.	nee
91_C	Rondweg 5a (A)	7,5	36,32	43,58	7,26	n.v.t.	nee
75_A	Rondweg 24 (B)	1,5	40,69	49,12	8,43	1,12	nee
75_B	Rondweg 24 (B)	4,5	42,66	50,93	8,27	2,93	ja
75_C	Rondweg 24 (B)	7,5	43,62	51,34	7,72	3,34	ja
75_A	Rondweg 24 (A)	1,5	43,47	51,75	8,28	3,75	ja
75_B	Rondweg 24 (A)	4,5	45,65	53,51	7,86	5,51	ja
75_C	Rondweg 24 (A)	7,5	46,2	53,79	7,59	5,79	ja
168_A	Rondweg 21b	1,5	31,33	38,02	6,69	n.v.t.	nee
168_B	Rondweg 21b	4,5	31,17	37,93	6,76	n.v.t.	nee
168_C	Rondweg 21b	7,5	31,06	37,83	6,77	n.v.t.	nee
75_A	Rondweg 20 (B)	1,5	33,98	42,06	8,08	n.v.t.	nee
75_B	Rondweg 20 (B)	4,5	35,83	43,84	8,01	n.v.t.	nee
75_C	Rondweg 20 (B)	7,5	37,23	45,41	8,18	n.v.t.	nee
75_A	Rondweg 20 (A)	1,5	35,59	42,91	7,32	n.v.t.	nee
75_B	Rondweg 20 (A)	4,5	37,34	44,68	7,34	n.v.t.	nee
75_C	Rondweg 20 (A)	7,5	39,24	46,6	7,36	n.v.t.	nee
18_ZW_A	Rondweg 18 ZW gevel	1,5	36,28	43,18	6,90	n.v.t.	nee
18_ZW_B	Rondweg 18 ZW gevel	4,5	36,96	43,86	6,90	n.v.t.	nee
18_ZO_A	Rondweg 18 ZO gevel	1,5	24,04	30,91	6,87	n.v.t.	nee
18_ZO_B	Rondweg 18 ZO gevel	4,5	26,88	34,19	7,31	n.v.t.	nee
18_NW_A	Rondweg 18 NW gevel	1,5	39,01	46,76	7,75	n.v.t.	nee
18_NW_B	Rondweg 18 NW gevel	4,5	40,1	47,88	7,78	n.v.t.	nee
18_NO_A	Rondweg 18 NO gevel	1,5	34,65	42,93	8,28	n.v.t.	nee
18_NO_B	Rondweg 18 NO gevel	4,5	36,73	44,71	7,98	n.v.t.	nee
16b_ZW_A	Rondweg 16b ZW gevel	1,5	34,39	41,18	6,79	n.v.t.	nee
16b_ZW_B	Rondweg 16b ZW gevel	4,5	34,8	41,54	6,74	n.v.t.	nee
16b_ZO_A	Rondweg 16b ZO gevel	1,5	24,3	29,19	4,89	n.v.t.	nee
16b_ZO_B	Rondweg 16b ZO gevel	4,5	26,07	32,34	6,27	n.v.t.	nee
16b_NW_A	Rondweg 16b NW gevel	1,5	34,57	41,66	7,09	n.v.t.	nee
16b_NW_B	Rondweg 16b NW gevel	4,5	35,5	42,51	7,01	n.v.t.	nee
16b_NO_A	Rondweg 16b NO gevel	1,5	29,35	36,44	7,09	n.v.t.	nee
16b_NO_B	Rondweg 16b NO gevel	4,5	31,2	38,45	7,25	n.v.t.	nee
92_A	Rondweg 16 (B)	1,5	31,69	38,8	7,11	n.v.t.	nee
92_B	Rondweg 16 (B)	4,5	31,4	38,76	7,36	n.v.t.	nee
92_A	Rondweg 16 (A)	1,5	31,63	39,02	7,39	n.v.t.	nee
92_B	Rondweg 16 (A)	4,5	32,49	39,92	7,43	n.v.t.	nee
168_A	Ampèrestraat 23	1,5	22,89	28,59	5,70	n.v.t.	nee
168_B	Ampèrestraat 23	4,5	24,66	30,57	5,91	n.v.t.	nee

**Reconstructie Duurzaamheidsstraat incl. aftrek      Maatregel Duurzaamheidsstraat 280 m SMA ten oosten van rotonde**

Naam	Omschrijving	Hoogte	Huidig	Toekomstig	verschil	toetsingsverschil	reconstructie
74_A	Voskuilerdijk 38 Hattemerbroek (C)	1,5	13,73	21,91	8,18	n.v.t.	nee
74_B	Voskuilerdijk 38 Hattemerbroek (C)	4,5	16,31	23,49	7,18	n.v.t.	nee
74_C	Voskuilerdijk 38 Hattemerbroek (C)	7,5	20,63	28,14	7,51	n.v.t.	nee
131_A	Voskuilerdijk 38 Hattemerbroek (B)	1,5	45,75	50,88	5,13	2,88	ja
131_B	Voskuilerdijk 38 Hattemerbroek (B)	4,5	47,68	52,5	4,82	4,50	ja
131_C	Voskuilerdijk 38 Hattemerbroek (B)	7,5	47,87	52,68	4,81	4,68	ja
90_A	Voskuilerdijk 38 Hattemerbroek (A)	1,5	43,56	48,97	5,41	0,97	nee
90_B	Voskuilerdijk 38 Hattemerbroek (A)	4,5	45,46	50,76	5,30	2,76	ja
90_C	Voskuilerdijk 38 Hattemerbroek (A)	7,5	45,68	50,94	5,26	2,94	ja
75_A	Voskuilerdijk 30 Hattemerbroek	1,5	43,36	48,91	5,55	0,91	nee
75_B	Voskuilerdijk 30 Hattemerbroek	4,5	45,71	50,95	5,24	2,95	ja
76_A	Voskuilerdijk 24 Hattemerbroek	1,5	35,52	40,6	5,08	n.v.t.	nee
76_B	Voskuilerdijk 24 Hattemerbroek	4,5	37,05	42,05	5,00	n.v.t.	nee
22NO_A	Voskuilerdijk 22	1,5	34,51	39,33	4,82	n.v.t.	nee
22NO_B	Voskuilerdijk 22	4,5	35,48	40,34	4,86	n.v.t.	nee
22NW_A	Voskuilerdijk 22	1,5	31,74	37,36	5,62	n.v.t.	nee
22NW_B	Voskuilerdijk 22	4,5	33,38	38,9	5,52	n.v.t.	nee
22ZO_A	Voskuilerdijk 22	1,5	24,14	29,34	5,20	n.v.t.	nee
22ZO_B	Voskuilerdijk 22	4,5	25,84	31,3	5,46	n.v.t.	nee
22ZW_A	Voskuilerdijk 22	1,5	23,85	29,64	5,79	n.v.t.	nee
22ZW_B	Voskuilerdijk 22	4,5	28,43	34,72	6,29	n.v.t.	nee
18_A	Voskuilerdijk 18	1,5	24,44	30,09	5,65	n.v.t.	nee
18_A	Voskuilerdijk 18	1,5	31,25	36,44	5,19	n.v.t.	nee
18_B	Voskuilerdijk 18	4,5	26,75	32,65	5,90	n.v.t.	nee
18_B	Voskuilerdijk 18	4,5	31,76	37,09	5,33	n.v.t.	nee
91_A	Rondweg 5a (B)	1,5	32,59	37,31	4,72	n.v.t.	nee
91_B	Rondweg 5a (B)	4,5	32,71	38,29	5,58	n.v.t.	nee
91_C	Rondweg 5a (B)	7,5	35,04	40,65	5,61	n.v.t.	nee
91_A	Rondweg 5a (A)	1,5	34,03	39,39	5,36	n.v.t.	nee
91_B	Rondweg 5a (A)	4,5	34,29	40,1	5,81	n.v.t.	nee
91_C	Rondweg 5a (A)	7,5	36,32	41,99	5,67	n.v.t.	nee
75_A	Rondweg 24 (B)	1,5	40,69	47,3	6,61	n.v.t.	nee
75_B	Rondweg 24 (B)	4,5	42,66	49,16	6,50	1,16	nee
75_C	Rondweg 24 (B)	7,5	43,62	49,63	6,01	1,63	ja
75_A	Rondweg 24 (A)	1,5	43,47	49,42	5,95	1,42	nee
75_B	Rondweg 24 (A)	4,5	45,65	51,29	5,64	3,29	ja
75_C	Rondweg 24 (A)	7,5	46,2	51,59	5,39	3,59	ja
168_A	Rondweg 21b	1,5	31,33	37,24	5,91	n.v.t.	nee
168_B	Rondweg 21b	4,5	31,17	37,15	5,98	n.v.t.	nee
168_C	Rondweg 21b	7,5	31,06	37,06	6,00	n.v.t.	nee
75_A	Rondweg 20 (B)	1,5	33,98	40,56	6,58	n.v.t.	nee
75_B	Rondweg 20 (B)	4,5	35,83	42,28	6,45	n.v.t.	nee
75_C	Rondweg 20 (B)	7,5	37,23	43,85	6,62	n.v.t.	nee
75_A	Rondweg 20 (A)	1,5	35,59	41,23	5,64	n.v.t.	nee
75_B	Rondweg 20 (A)	4,5	37,34	42,94	5,60	n.v.t.	nee
75_C	Rondweg 20 (A)	7,5	39,24	44,82	5,58	n.v.t.	nee
18_ZW_A	Rondweg 18 ZW gevel	1,5	36,28	41,65	5,37	n.v.t.	nee
18_ZW_B	Rondweg 18 ZW gevel	4,5	36,96	42,55	5,59	n.v.t.	nee
18_ZO_A	Rondweg 18 ZO gevel	1,5	24,04	30,08	6,04	n.v.t.	nee
18_ZO_B	Rondweg 18 ZO gevel	4,5	26,88	32,92	6,04	n.v.t.	nee
18_NW_A	Rondweg 18 NW gevel	1,5	39,01	44,91	5,90	n.v.t.	nee
18_NW_B	Rondweg 18 NW gevel	4,5	40,1	46,14	6,04	n.v.t.	nee
18_NO_A	Rondweg 18 NO gevel	1,5	34,65	40,81	6,16	n.v.t.	nee
18_NO_B	Rondweg 18 NO gevel	4,5	36,73	42,51	5,78	n.v.t.	nee
16b_ZW_A	Rondweg 16b ZW gevel	1,5	34,39	39,63	5,24	n.v.t.	nee
16b_ZW_B	Rondweg 16b ZW gevel	4,5	34,8	40,23	5,43	n.v.t.	nee
16b_ZO_A	Rondweg 16b ZO gevel	1,5	24,3	28,27	3,97	n.v.t.	nee
16b_ZO_B	Rondweg 16b ZO gevel	4,5	26,07	31,1	5,03	n.v.t.	nee
16b_NW_A	Rondweg 16b NW gevel	1,5	34,57	40,04	5,47	n.v.t.	nee
16b_NW_B	Rondweg 16b NW gevel	4,5	35,5	41,04	5,54	n.v.t.	nee
16b_NO_A	Rondweg 16b NO gevel	1,5	29,35	34,34	4,99	n.v.t.	nee
16b_NO_B	Rondweg 16b NO gevel	4,5	31,2	36,42	5,22	n.v.t.	nee
92_A	Rondweg 16 (B)	1,5	31,69	37,32	5,63	n.v.t.	nee
92_B	Rondweg 16 (B)	4,5	31,4	37,38	5,98	n.v.t.	nee
92_A	Rondweg 16 (A)	1,5	31,63	36,99	5,36	n.v.t.	nee
92_B	Rondweg 16 (A)	4,5	32,49	38,13	5,64	n.v.t.	nee
168_A	Ampèrestraat 23	1,5	22,89	28,04	5,15	n.v.t.	nee
168_B	Ampèrestraat 23	4,5	24,66	29,91	5,25	n.v.t.	nee

## **Bijlage 5: resultaten uitstralingseffect**



## Uitstraling N308 inclusief aftrek

Naam	Omschrijving	Hoogte	Autonoom	Toekomstig	verschil	toetsingsverschil	uitstraling
40_A	Zuiderzeestraatweg 718 Hattemerbroek	1,5	-7,15	0,84	7,99	n.v.t.	nee
40_B	Zuiderzeestraatweg 718 Hattemerbroek	4,5	-5,23	6,72	11,95	n.v.t.	nee
40_C	Zuiderzeestraatweg 718 Hattemerbroek	7,5	-14,93	2,22	17,15	n.v.t.	nee
41_A	Zuiderzeestraatweg 716 Hattemerbroek	1,5	-18,8	7,71	26,51	n.v.t.	nee
41_A	Zuiderzeestraatweg 716 Hattemerbroek	1,5	13,13	2,3	-10,83	n.v.t.	nee
41_B	Zuiderzeestraatweg 716 Hattemerbroek	4,5	-14,75	7,69	22,44	n.v.t.	nee
41_B	Zuiderzeestraatweg 716 Hattemerbroek	4,5	14,34	-9,22	-23,56	n.v.t.	nee
41_C	Zuiderzeestraatweg 716 Hattemerbroek	7,5	-3,39	16,09	19,48	n.v.t.	nee
41_C	Zuiderzeestraatweg 716 Hattemerbroek	7,5	14,81	-7,05	-21,86	n.v.t.	nee
705_A	Zuiderzeestraatweg 705	1,5	6,79	17,06	10,27	n.v.t.	nee
705_B	Zuiderzeestraatweg 705	4,5	9,95	-0,99	-10,94	n.v.t.	nee
703_A	Zuiderzeestraatweg 703	1,5	7,35	17,39	10,04	n.v.t.	nee
703_B	Zuiderzeestraatweg 703	4,5	10,81	6,77	-4,04	n.v.t.	nee
42_A	Zuiderzeestraatweg 702 Hattemerbroek	1,5	1,22	9,88	8,66	n.v.t.	nee
42_A	Zuiderzeestraatweg 702 Hattemerbroek	1,5	10,55	7,3	-3,25	n.v.t.	nee
42_B	Zuiderzeestraatweg 702 Hattemerbroek	4,5	5,79	12,03	6,24	n.v.t.	nee
42_B	Zuiderzeestraatweg 702 Hattemerbroek	4,5	16,02	2,36	-13,66	n.v.t.	nee
42_C	Zuiderzeestraatweg 702 Hattemerbroek	7,5	7,13	10,76	3,63	n.v.t.	nee
42_C	Zuiderzeestraatweg 702 Hattemerbroek	7,5	14,97	8,74	-6,23	n.v.t.	nee
701_A	Zuiderzeestraatweg 701	1,5	10,03	17,68	7,65	n.v.t.	nee
701_B	Zuiderzeestraatweg 701	4,5	11,22	17,43	6,21	n.v.t.	nee
701_B	Zuiderzeestraatweg 701	4,5	14,28	12,45	-1,83	n.v.t.	nee
44_A	Zuiderzeestraatweg 700 Hattemerbroek	1,5	1,15	14,6	13,45	n.v.t.	nee
44_A	Zuiderzeestraatweg 700 Hattemerbroek	1,5	8,12	13,27	5,15	n.v.t.	nee
44_B	Zuiderzeestraatweg 700 Hattemerbroek	4,5	4,81	15,93	11,12	n.v.t.	nee
44_B	Zuiderzeestraatweg 700 Hattemerbroek	4,5	13,03	-3,21	-16,24	n.v.t.	nee
44_C	Zuiderzeestraatweg 700 Hattemerbroek	7,5	0,2	7,31	7,11	n.v.t.	nee
44_C	Zuiderzeestraatweg 700 Hattemerbroek	7,5	15,1	0,11	-14,99	n.v.t.	nee
46_A	Zuiderzeestraatweg 698 Hattemerbroek	1,5	1,24	14,96	13,72	n.v.t.	nee
46_B	Zuiderzeestraatweg 698 Hattemerbroek	4,5	5,29	18,18	12,89	n.v.t.	nee
46_B	Zuiderzeestraatweg 698 Hattemerbroek	4,5	16,72	1,45	-15,27	n.v.t.	nee
697_A	Zuiderzeestraatweg 697	1,5	7,78	14,1	6,32	n.v.t.	nee
697_B	Zuiderzeestraatweg 697	4,5	10,4	4,9	-5,50	n.v.t.	nee
47_A	Zuiderzeestraatweg 696 Hattemerbroek	1,5	3,88	19,25	15,37	n.v.t.	nee
47_A	Zuiderzeestraatweg 696 Hattemerbroek	1,5	15	7,09	-7,91	n.v.t.	nee
47_B	Zuiderzeestraatweg 696 Hattemerbroek	4,5	4,94	10,77	5,83	n.v.t.	nee
47_B	Zuiderzeestraatweg 696 Hattemerbroek	4,5	17,61	-2,57	-20,18	n.v.t.	nee
695_A	Zuiderzeestraatweg 695	1,5	12,88	16,96	4,08	n.v.t.	nee
695_B	Zuiderzeestraatweg 695	4,5	15,47	-1,68	-17,15	n.v.t.	nee
49_A	Zuiderzeestraatweg 694 Hattemerbroek	1,5	12,91	19,98	7,07	n.v.t.	nee
49_A	Zuiderzeestraatweg 694 Hattemerbroek	1,5	14,85	13,52	-1,33	n.v.t.	nee
49_B	Zuiderzeestraatweg 694 Hattemerbroek	4,5	14,82	15,78	0,96	n.v.t.	nee
49_B	Zuiderzeestraatweg 694 Hattemerbroek	4,5	16,92	15,71	-1,21	n.v.t.	nee
49_C	Zuiderzeestraatweg 694 Hattemerbroek	7,5	11,28	17,41	6,13	n.v.t.	nee
49_C	Zuiderzeestraatweg 694 Hattemerbroek	7,5	17,32	17,84	0,52	n.v.t.	nee
693_A	Zuiderzeestraatweg 693	1,5	14,56	19,15	4,59	n.v.t.	nee
693_B	Zuiderzeestraatweg 693	4,5	16,76	14,48	-2,28	n.v.t.	nee
50_A	Zuiderzeestraatweg 692 Hattemerbroek	1,5	12,83	19,58	6,75	n.v.t.	nee
50_A	Zuiderzeestraatweg 692 Hattemerbroek	1,5	13,72	17,21	3,49	n.v.t.	nee
50_B	Zuiderzeestraatweg 692 Hattemerbroek	4,5	13,94	19,92	5,98	n.v.t.	nee
50_B	Zuiderzeestraatweg 692 Hattemerbroek	4,5	14,34	17,23	2,89	n.v.t.	nee
50_C	Zuiderzeestraatweg 692 Hattemerbroek	7,5	1,46	16,28	14,82	n.v.t.	nee
50_C	Zuiderzeestraatweg 692 Hattemerbroek	7,5	14,81	18,39	3,58	n.v.t.	nee
691_A	Zuiderzeestraatweg 691	1,5	11,81	17,28	5,47	n.v.t.	nee
691_B	Zuiderzeestraatweg 691	4,5	15,14	8,91	-6,23	n.v.t.	nee
691_C	Zuiderzeestraatweg 691	7,5	16,05	17,59	1,54	n.v.t.	nee
57_A	Zuiderzeestraatweg 690 Hattemerbroek	1,5	12,99	14,37	1,38	n.v.t.	nee
57_A	Zuiderzeestraatweg 690 Hattemerbroek	1,5	13,5	18	4,50	n.v.t.	nee
57_B	Zuiderzeestraatweg 690 Hattemerbroek	4,5	15,33	19,19	3,86	n.v.t.	nee
57_B	Zuiderzeestraatweg 690 Hattemerbroek	4,5	14,81	16,46	1,65	n.v.t.	nee
57_C	Zuiderzeestraatweg 690 Hattemerbroek	7,5	12,06	14,94	2,88	n.v.t.	nee
57_C	Zuiderzeestraatweg 690 Hattemerbroek	7,5	15,08	19,9	4,82	n.v.t.	nee
689_A	Zuiderzeestraatweg 689	1,5	8,62	16,37	7,75	n.v.t.	nee
689_A	Zuiderzeestraatweg 689	1,5	12,12	16,49	4,37	n.v.t.	nee
689_B	Zuiderzeestraatweg 689	4,5	14,08	17,9	3,82	n.v.t.	nee
689_B	Zuiderzeestraatweg 689	4,5	14,23	7,42	-6,81	n.v.t.	nee
689_C	Zuiderzeestraatweg 689	7,5	15,05	14,56	-0,49	n.v.t.	nee
689_C	Zuiderzeestraatweg 689	7,5	15,59	14,13	-1,46	n.v.t.	nee
688_A	Zuiderzeestraatweg 688	1,5	14,23	17,23	3,00	n.v.t.	nee
688_B	Zuiderzeestraatweg 688	4,5	15,77	18,2	2,43	n.v.t.	nee
688_C	Zuiderzeestraatweg 688	7,5	7,54	19,06	11,52	n.v.t.	nee
687_A	Zuiderzeestraatweg 687	1,5	7,59	15,35	7,76	n.v.t.	nee
687_A	Zuiderzeestraatweg 687	1,5	12,42	20,35	7,93	n.v.t.	nee
687_B	Zuiderzeestraatweg 687	4,5	9,68	13,57	3,89	n.v.t.	nee
687_B	Zuiderzeestraatweg 687	4,5	14,54	9,05	-5,49	n.v.t.	nee
687_C	Zuiderzeestraatweg 687	7,5	11,35	12,47	1,12	n.v.t.	nee
687_C	Zuiderzeestraatweg 687	7,5	16,32	11,65	-4,67	n.v.t.	nee
686_A	Zuiderzeestraatweg 686	1,5	13,88	15,79	1,91	n.v.t.	nee
686_B	Zuiderzeestraatweg 686	4,5	15,07	14,51	-0,56	n.v.t.	nee
685_A	Zuiderzeestraatweg 685	1,5	11,66	19,2	7,54	n.v.t.	nee
685_B	Zuiderzeestraatweg 685	4,5	13,14	14,63	1,49	n.v.t.	nee
685_C	Zuiderzeestraatweg 685	7,5	15,33	17,46	2,13	n.v.t.	nee
684_A	Zuiderzeestraatweg 684	1,5	11,79	10,7	-1,09	n.v.t.	nee
684_B	Zuiderzeestraatweg 684	4,5	12,87	13,57	0,70	n.v.t.	nee
683_A	Zuiderzeestraatweg 683	1,5	13,7	18,01	4,31	n.v.t.	nee
683_B	Zuiderzeestraatweg 683	4,5	15,63	15,13	-0,50	n.v.t.	nee
683_C	Zuiderzeestraatweg 683	7,5	14,98	15,85	0,87	n.v.t.	nee
681_A	Zuiderzeestraatweg 681	1,5	14,02	14,8	0,78	n.v.t.	nee
681_B	Zuiderzeestraatweg 681	4,5	15,6	17,97	2,37	n.v.t.	nee
680_A	Zuiderzeestraatweg 680	1,5	6,8	18,21	11,41	n.v.t.	nee
680_B	Zuiderzeestraatweg 680	4,5	8,12	16,39	8,27	n.v.t.	nee
680_C	Zuiderzeestraatweg 680	7,5	4,16	18,83	14,67	n.v.t.	nee
679_A	Zuiderzeestraatweg 679	1,5	13,8	10,6	-3,20	n.v.t.	nee

679_B	Zuiderzeestraatweg 679	4,5	16,18	11,57	-4,61	n.v.t.	nee
678_B	Zuiderzeestraatweg 678	4,5	11,1	18,21	7,11	n.v.t.	nee
677_A	Zuiderzeestraatweg 677	1,5	10,93	20,36	9,43	n.v.t.	nee
677_B	Zuiderzeestraatweg 677	4,5	14,58	9,2	-5,38	n.v.t.	nee
675_A	Zuiderzeestraatweg 675	1,5	14,21	9,9	-4,31	n.v.t.	nee
675_B	Zuiderzeestraatweg 675	4,5	16,27	11,8	-4,47	n.v.t.	nee
674_A	Zuiderzeestraatweg 674	1,5	10,92	17,96	7,04	n.v.t.	nee
674_B	Zuiderzeestraatweg 674	4,5	14,2	17,45	3,25	n.v.t.	nee
673_A	Zuiderzeestraatweg 673	1,5	15,84	19,19	3,35	n.v.t.	nee
673_B	Zuiderzeestraatweg 673	4,5	18,01	13,44	-4,57	n.v.t.	nee
672_A	Zuiderzeestraatweg 672	1,5	9,05	17,36	8,31	n.v.t.	nee
672_B	Zuiderzeestraatweg 672	4,5	10,95	19,6	8,65	n.v.t.	nee
671_A	Zuiderzeestraatweg 671	1,5	14,49	21,34	6,85	n.v.t.	nee
671_B	Zuiderzeestraatweg 671	4,5	17,18	3,6	-13,58	n.v.t.	nee
670_A	Zuiderzeestraatweg 670	1,5	9,93	10,66	0,73	n.v.t.	nee
670_B	Zuiderzeestraatweg 670	4,5	11,92	17,86	5,94	n.v.t.	nee
669_A	Zuiderzeestraatweg 669	1,5	13,54	20,66	7,12	n.v.t.	nee
669_B	Zuiderzeestraatweg 669	4,5	16,38	11,32	-5,06	n.v.t.	nee
669_C	Zuiderzeestraatweg 669	7,5	16,04	14,37	-1,67	n.v.t.	nee
67_A	Zuiderzeestraatweg 668 Hattemerbroek	1,5	11,08	15,11	4,03	n.v.t.	nee
67_B	Zuiderzeestraatweg 668 Hattemerbroek	4,5	13,42	19,02	5,60	n.v.t.	nee
67_C	Zuiderzeestraatweg 668 Hattemerbroek	7,5	16,22	19,15	2,93	n.v.t.	nee
667_A	Zuiderzeestraatweg 667	1,5	13,29	10,86	-2,43	n.v.t.	nee
667_B	Zuiderzeestraatweg 667	4,5	16,3	13,48	-2,82	n.v.t.	nee
68_A	Zuiderzeestraatweg 666 Hattemerbroek	1,5	15,75	16,84	1,09	n.v.t.	nee
68_B	Zuiderzeestraatweg 666 Hattemerbroek	4,5	17,2	16,26	-0,94	n.v.t.	nee
68_C	Zuiderzeestraatweg 666 Hattemerbroek	7,5	17,94	19,78	1,84	n.v.t.	nee
665_A	Zuiderzeestraatweg 665	1,5	13,16	19,03	5,87	n.v.t.	nee
665_B	Zuiderzeestraatweg 665	4,5	15,92	20,37	4,45	n.v.t.	nee
70_A	Zuiderzeestraatweg 664 Hattemerbroek	1,5	16,27	20,87	4,60	n.v.t.	nee
70_B	Zuiderzeestraatweg 664 Hattemerbroek	4,5	18,66	17,16	-1,50	n.v.t.	nee
70_C	Zuiderzeestraatweg 664 Hattemerbroek	7,5	18,74	19,67	0,93	n.v.t.	nee
663_A	Zuiderzeestraatweg 663	1,5	14,93	19,08	4,15	n.v.t.	nee
663_B	Zuiderzeestraatweg 663	4,5	15,87	21,24	5,37	n.v.t.	nee
71_A	Zuiderzeestraatweg 662 Hattemerbroek	1,5	16,17	21,29	5,12	n.v.t.	nee
71_B	Zuiderzeestraatweg 662 Hattemerbroek	4,5	17,96	17,88	-0,08	n.v.t.	nee
661_A	Zuiderzeestraatweg 661	1,5	17,2	19,42	2,22	n.v.t.	nee
661_B	Zuiderzeestraatweg 661	4,5	18,44	16,51	-1,93	n.v.t.	nee
660_A	Zuiderzeestraatweg 660	4	21,36	19,04	-2,32	n.v.t.	nee
659_A	Zuiderzeestraatweg 659	1,5	16,21	21,5	5,29	n.v.t.	nee
659_B	Zuiderzeestraatweg 659	4,5	17,02	22,35	5,33	n.v.t.	nee
658_A	Zuiderzeestraatweg 658	1,5	14	24,3	10,30	n.v.t.	nee
658_A	Zuiderzeestraatweg 658	1,5	13,21	20,51	7,30	n.v.t.	nee
658_A	Zuiderzeestraatweg 658	4	20,52	21,04	0,52	n.v.t.	nee
658_B	Zuiderzeestraatweg 658	4,5	16,82	16,69	-0,13	n.v.t.	nee
658_B	Zuiderzeestraatweg 658	4,5	16,56	14,08	-2,48	n.v.t.	nee
657_A	Zuiderzeestraatweg 657	1,5	16,44	24,12	7,68	n.v.t.	nee
657_B	Zuiderzeestraatweg 657	4,5	16,78	17,71	0,93	n.v.t.	nee
656_A	Zuiderzeestraatweg 656	1,5	15,63	17,28	1,65	n.v.t.	nee
656_A	Zuiderzeestraatweg 656	1,5	12,68	19,8	7,12	n.v.t.	nee
656_B	Zuiderzeestraatweg 656	4,5	18,56	20,16	1,60	n.v.t.	nee
656_B	Zuiderzeestraatweg 656	4,5	14,56	15,26	0,70	n.v.t.	nee
655_A	Zuiderzeestraatweg 655	1,5	16,32	16,17	-0,15	n.v.t.	nee
655_B	Zuiderzeestraatweg 655	4,5	17,4	19,44	2,04	n.v.t.	nee
654_A	Zuiderzeestraatweg 654	1,5	13,37	19,14	5,77	n.v.t.	nee
654_A	Zuiderzeestraatweg 654	1,5	10,76	19,78	9,02	n.v.t.	nee
654_B	Zuiderzeestraatweg 654	4,5	16,19	20,14	3,95	n.v.t.	nee
654_B	Zuiderzeestraatweg 654	4,5	12,48	14,06	1,58	n.v.t.	nee
653_A	Zuiderzeestraatweg 653	1,5	16,51	12,26	-4,25	n.v.t.	nee
653_B	Zuiderzeestraatweg 653	4,5	17,68	16,58	-1,10	n.v.t.	nee
652_A	Zuiderzeestraatweg 652	1,5	16,56	16,11	-0,45	n.v.t.	nee
652_A	Zuiderzeestraatweg 652	1,5	12,09	20,58	8,49	n.v.t.	nee
652_B	Zuiderzeestraatweg 652	4,5	19,73	21,28	1,55	n.v.t.	nee
652_B	Zuiderzeestraatweg 652	4,5	14,53	18	3,47	n.v.t.	nee
651_A	Zuiderzeestraatweg 651	1,5	16,85	6,15	-10,70	n.v.t.	nee
651_B	Zuiderzeestraatweg 651	4,5	17,87	22,1	4,23	n.v.t.	nee
650_A	Zuiderzeestraatweg 650	1,5	15,83	9,89	-5,94	n.v.t.	nee
650_A	Zuiderzeestraatweg 650	1,5	10,05	21,51	11,46	n.v.t.	nee
650_B	Zuiderzeestraatweg 650	4,5	19,05	22,18	3,13	n.v.t.	nee
650_B	Zuiderzeestraatweg 650	4,5	13,24	13,94	0,70	n.v.t.	nee
649_A	Zuiderzeestraatweg 649	1,5	16,92	4,38	-12,54	n.v.t.	nee
649_B	Zuiderzeestraatweg 649	4,5	18,3	19,46	1,16	n.v.t.	nee
648_A	Zuiderzeestraatweg 648	1,5	15,95	7,71	-8,24	n.v.t.	nee
648_A	Zuiderzeestraatweg 648	1,5	13,29	21,38	8,09	n.v.t.	nee
647_A	Zuiderzeestraatweg 647	1,5	17,6	22,19	4,59	n.v.t.	nee
647_B	Zuiderzeestraatweg 647	4,5	18,65	16,5	-2,15	n.v.t.	nee
646_A	Zuiderzeestraatweg 646	1,5	17,1	3,18	-13,92	n.v.t.	nee
646_A	Zuiderzeestraatweg 646	1,5	10,81	21,55	10,74	n.v.t.	nee
646_B	Zuiderzeestraatweg 646	4,5	19,29	22,62	3,33	n.v.t.	nee
646_B	Zuiderzeestraatweg 646	4,5	14,17	18,42	4,25	n.v.t.	nee
645_A	Zuiderzeestraatweg 645	1,5	17,7	11,91	-5,79	n.v.t.	nee
645_B	Zuiderzeestraatweg 645	4,5	18,86	20,89	2,03	n.v.t.	nee
644_A	Zuiderzeestraatweg 644	1,5	15,31	14,6	-0,71	n.v.t.	nee
644_A	Zuiderzeestraatweg 644	1,5	12,77	20,79	8,02	n.v.t.	nee
644_B	Zuiderzeestraatweg 644	4,5	18,71	22,09	3,38	n.v.t.	nee
644_B	Zuiderzeestraatweg 644	4,5	15,55	12,87	-2,68	n.v.t.	nee
643_A	Zuiderzeestraatweg 643	1,5	17,94	4,69	-13,25	n.v.t.	nee
643_B	Zuiderzeestraatweg 643	4,5	19,35	15,85	-3,50	n.v.t.	nee
641_A	Zuiderzeestraatweg 641	1,5	16,3	11,57	-4,73	n.v.t.	nee
641_B	Zuiderzeestraatweg 641	4,5	18,01	21,56	3,55	n.v.t.	nee
640_A	Zuiderzeestraatweg 640	1,5	15,24	22,83	7,59	n.v.t.	nee
640_A	Zuiderzeestraatweg 640	1,5	12,21	18,88	6,67	n.v.t.	nee
640_B	Zuiderzeestraatweg 640	4,5	18,8	20,25	1,45	n.v.t.	nee
640_B	Zuiderzeestraatweg 640	4,5	14,6	12,48	-2,12	n.v.t.	nee
639a_A	Zuiderzeestraatweg 639a	1,5	17,35	2,05	-15,30	n.v.t.	nee

639a_B	Zuiderzeestraatweg 639a	4,5	17,8	17,33	-0,47	n.v.t.	nee
639_A	Zuiderzeestraatweg 639	1,5	17,22	10,67	-6,55	n.v.t.	nee
639_B	Zuiderzeestraatweg 639	4,5	18,27	21,61	3,34	n.v.t.	nee
638_A	Zuiderzeestraatweg 638	1,5	14,74	22,99	8,25	n.v.t.	nee
638_A	Zuiderzeestraatweg 638	1,5	12,16	21,59	9,43	n.v.t.	nee
638_B	Zuiderzeestraatweg 638	4,5	17,54	22,97	5,43	n.v.t.	nee
638_B	Zuiderzeestraatweg 638	4,5	14,51	12,88	-1,63	n.v.t.	nee
637_A	Zuiderzeestraatweg 637	1,5	17,75	2,19	-15,56	n.v.t.	nee
637_B	Zuiderzeestraatweg 637	4,5	18,42	17,59	-0,83	n.v.t.	nee
636_A	Zuiderzeestraatweg 636	1,5	18,56	10,41	-8,15	n.v.t.	nee
636_A	Zuiderzeestraatweg 636	1,5	7,4	20,76	13,36	n.v.t.	nee
636_B	Zuiderzeestraatweg 636	4,5	19,08	22,65	3,57	n.v.t.	nee
636_B	Zuiderzeestraatweg 636	4,5	14,8	14,56	-0,24	n.v.t.	nee
635_A	Zuiderzeestraatweg 635	1,5	16,04	0,19	-15,85	n.v.t.	nee
635_B	Zuiderzeestraatweg 635	4,5	17,1	21,39	4,29	n.v.t.	nee
634_A	Zuiderzeestraatweg 634	1,5	19,53	7,69	-11,84	n.v.t.	nee
634_A	Zuiderzeestraatweg 634	1,5	8,03	18,95	10,92	n.v.t.	nee
634_B	Zuiderzeestraatweg 634	4,5	21,18	20,25	-0,93	n.v.t.	nee
634_B	Zuiderzeestraatweg 634	4,5	15,71	19,63	3,92	n.v.t.	nee
633_B	Zuiderzeestraatweg 633	4,5	18,51	3,11	-15,40	n.v.t.	nee
633_C	Zuiderzeestraatweg 633	7,5	18,74	23,07	4,33	n.v.t.	nee
632_A	Zuiderzeestraatweg 632	1,5	14,06	14,44	0,38	n.v.t.	nee
632_B	Zuiderzeestraatweg 632	4,5	15,99	21,78	5,79	n.v.t.	nee
631_B	Zuiderzeestraatweg 631	4,5	18,51	21,05	2,54	n.v.t.	nee
631_C	Zuiderzeestraatweg 631	7,5	18,74	7,58	-11,16	n.v.t.	nee
630_A	Zuiderzeestraatweg 630	1,5	25,92	9,62	-16,30	n.v.t.	nee
630_B	Zuiderzeestraatweg 630	4,5	27,63	22,28	-5,35	n.v.t.	nee
629_A	Zuiderzeestraatweg 629	1,5	16,7	22,08	5,38	n.v.t.	nee
629_A	Zuiderzeestraatweg 629	1,5	16,56	10,63	-5,93	n.v.t.	nee
629_B	Zuiderzeestraatweg 629	4,5	18,19	17,15	-1,04	n.v.t.	nee
629_B	Zuiderzeestraatweg 629	4,5	18,2	18,53	0,33	n.v.t.	nee
628_A	Zuiderzeestraatweg 628	1,5	26,88	16,29	-10,59	n.v.t.	nee
628_B	Zuiderzeestraatweg 628	4,5	29,24	20,99	-8,25	n.v.t.	nee
627_A	Zuiderzeestraatweg 627	1,5	16,83	20,56	3,73	n.v.t.	nee
627_B	Zuiderzeestraatweg 627	4,5	18,18	12,3	-5,88	n.v.t.	nee
626_A	Zuiderzeestraatweg 626	1,5	41,23	16,19	-25,04	n.v.t.	nee
626_A	Zuiderzeestraatweg 626	1,5	34,53	18,42	-16,11	n.v.t.	nee
626_B	Zuiderzeestraatweg 626	4,5	44,89	21,13	-23,76	n.v.t.	nee
626_B	Zuiderzeestraatweg 626	4,5	38,02	13,29	-24,73	n.v.t.	nee
625_A	Zuiderzeestraatweg 625	1,5	16,85	13,05	-3,80	n.v.t.	nee
625_B	Zuiderzeestraatweg 625	4,5	18,09	17,9	-0,19	n.v.t.	nee
624_A	Zuiderzeestraatweg 624	1,5	38,05	17,03	-21,02	n.v.t.	nee
624_A	Zuiderzeestraatweg 624	1,5	35,47	17,46	-18,01	n.v.t.	nee
624_B	Zuiderzeestraatweg 624	4,5	37,17	19,45	-17,72	n.v.t.	nee
623_A	Zuiderzeestraatweg 623	1,5	17,75	15,6	-2,15	n.v.t.	nee
623_B	Zuiderzeestraatweg 623	4,5	19,73	6,89	-12,84	n.v.t.	nee
621_A	Zuiderzeestraatweg 621	1,5	17,96	16,28	-1,68	n.v.t.	nee
621_B	Zuiderzeestraatweg 621	4,5	20,07	17,25	-2,82	n.v.t.	nee
619_A	Zuiderzeestraatweg 619	1,5	17,19	22,79	5,60	n.v.t.	nee
619_B	Zuiderzeestraatweg 619	4,5	19,39	16,26	-3,13	n.v.t.	nee
618_B	Zuiderzeestraatweg 618	4,5	22,66	22,65	-0,01	n.v.t.	nee
617_A	Zuiderzeestraatweg 617	1,5	18,55	16,09	-2,46	n.v.t.	nee
617_B	Zuiderzeestraatweg 617	4,5	20,58	22,27	1,69	n.v.t.	nee
615_A	Zuiderzeestraatweg 615	1,5	19,14	21,2	2,06	n.v.t.	nee
615_B	Zuiderzeestraatweg 615	4,5	20,66	18,4	-2,26	n.v.t.	nee
613_A	Zuiderzeestraatweg 613	1,5	20,04	23,23	3,19	n.v.t.	nee
613_B	Zuiderzeestraatweg 613	4,5	21,87	18,74	-3,13	n.v.t.	nee
611_A	Zuiderzeestraatweg 611	1,5	20,08	22,34	2,26	n.v.t.	nee
611_B	Zuiderzeestraatweg 611	4,5	21,38	18,55	-2,83	n.v.t.	nee
609_A	Zuiderzeestraatweg 609	1,5	24,43	21,8	-2,63	n.v.t.	nee
609_B	Zuiderzeestraatweg 609	4,5	25,37	20,19	-5,18	n.v.t.	nee
607_A	Zuiderzeestraatweg 607	1,5	24,17	23,99	-0,18	n.v.t.	nee
606_A	Zuiderzeestraatweg 606	1,5	16,55	21,5	4,95	n.v.t.	nee
606_B	Zuiderzeestraatweg 606	4,5	20,04	24,78	4,74	n.v.t.	nee
605_A	Zuiderzeestraatweg 605	1,5	24,38	19,42	-4,96	n.v.t.	nee
605_B	Zuiderzeestraatweg 605	4,5	25,67	16,58	-9,09	n.v.t.	nee
604_A	Zuiderzeestraatweg 604	1,5	16,12	21,2	5,08	n.v.t.	nee
604_B	Zuiderzeestraatweg 604	4,5	19,34	17,9	-1,44	n.v.t.	nee
603_A	Zuiderzeestraatweg 603	1,5	27,66	21,84	-5,82	n.v.t.	nee
603_B	Zuiderzeestraatweg 603	4,5	28,13	19,07	-9,06	n.v.t.	nee
602_A	Zuiderzeestraatweg 602	1,5	15,9	24,05	8,15	n.v.t.	nee
602_B	Zuiderzeestraatweg 602	4,5	19,82	21,37	1,55	n.v.t.	nee
601_A	Zuiderzeestraatweg 601	1,5	29,48	19,93	-9,55	n.v.t.	nee
600_A	Zuiderzeestraatweg 600	1,5	16,02	16,41	0,39	n.v.t.	nee
600_B	Zuiderzeestraatweg 600	4,5	19,38	20,63	1,25	n.v.t.	nee
599_A	Zuiderzeestraatweg 599	1,5	31,87	22,17	-9,70	n.v.t.	nee
598a_A	Zuiderzeestraatweg 598a	1,5	15,97	16,87	0,90	n.v.t.	nee
598a_B	Zuiderzeestraatweg 598a	4,5	19,95	23,64	3,69	n.v.t.	nee
598_A	Zuiderzeestraatweg 598	1,5	16,71	22,74	6,03	n.v.t.	nee
598_B	Zuiderzeestraatweg 598	4,5	21,22	15,24	-5,98	n.v.t.	nee
596_A	Zuiderzeestraatweg 596	1,5	16,56	20,65	4,09	n.v.t.	nee
596_B	Zuiderzeestraatweg 596	4,5	20,19	18,13	-2,06	n.v.t.	nee
595_A	Zuiderzeestraatweg 595	1,5	33,55	22,53	-11,02	n.v.t.	nee
592_A	Zuiderzeestraatweg 592	1,5	16,94	17,69	0,75	n.v.t.	nee
592_B	Zuiderzeestraatweg 592	4,5	20,35	22,77	2,42	n.v.t.	nee
591_A	Zuiderzeestraatweg 591	1,5	35,76	25,93	-9,83	n.v.t.	nee
591_A	Zuiderzeestraatweg 591	1,5	34,76	17,48	-17,28	n.v.t.	nee
591_B	Zuiderzeestraatweg 591	4,5	37,94	22,34	-15,60	n.v.t.	nee
591_B	Zuiderzeestraatweg 591	4,5	36,51	24,8	-11,71	n.v.t.	nee
590a_A	Zuiderzeestraatweg 590a	1,5	17,82	18,15	0,33	n.v.t.	nee
590a_B	Zuiderzeestraatweg 590a	4,5	21,01	26,03	5,02	n.v.t.	nee
590a_C	Zuiderzeestraatweg 590a	7,5	21,89	24,11	2,22	n.v.t.	nee
590_A	Zuiderzeestraatweg 590	1,5	17,81	18,87	1,06	n.v.t.	nee
590_B	Zuiderzeestraatweg 590	4,5	21,03	23,92	2,89	n.v.t.	nee
588_A	Zuiderzeestraatweg 588	1,5	17,82	27,24	9,42	n.v.t.	nee

588_B	Zuiderzeestraatweg 588	4,5	21,05	20,87	-0,18		n.v.t.	nee
586_A	Zuiderzeestraatweg 586	1,5	17,9	24,67	6,77		n.v.t.	nee
586_B	Zuiderzeestraatweg 586	4,5	20,84	23,77	2,93		n.v.t.	nee
585_A	Zuiderzeestraatweg 585	1,5	30,84	27,99	-2,85		n.v.t.	nee
585_B	Zuiderzeestraatweg 585	4,5	31,09	23,56	-7,53		n.v.t.	nee
584_A	Zuiderzeestraatweg 584	1,5	17,48	27,38	9,90		n.v.t.	nee
584_B	Zuiderzeestraatweg 584	4,5	20,84	22,2	1,36		n.v.t.	nee
583_A	Zuiderzeestraatweg 583	1,5	30,33	23,81	-6,52		n.v.t.	nee
583_B	Zuiderzeestraatweg 583	4,5	30,68	22,94	-7,74		n.v.t.	nee
582_A	Zuiderzeestraatweg 582	1,5	18,24	26,97	8,73		n.v.t.	nee
582_B	Zuiderzeestraatweg 582	4,5	21,14	22,14	1,00		n.v.t.	nee
581b_A	Zuiderzeestraatweg 581b	1,5	27,05	23,67	-3,38		n.v.t.	nee
581b_B	Zuiderzeestraatweg 581b	4,5	27,6	22,63	-4,97		n.v.t.	nee
581a_A	Zuiderzeestraatweg 581a	1,5	26,58	27,73	1,15		n.v.t.	nee
581a_B	Zuiderzeestraatweg 581a	4,5	27,17	20,11	-7,06		n.v.t.	nee
581_A	Zuiderzeestraatweg 581	1,5	27,08	22,72	-4,36		n.v.t.	nee
581_A	Zuiderzeestraatweg 581	1,5	29,46	20,41	-9,05		n.v.t.	nee
581_B	Zuiderzeestraatweg 581	4,5	27,68	22,84	-4,84		n.v.t.	nee
581_B	Zuiderzeestraatweg 581	4,5	29,88	21	-8,88		n.v.t.	nee
580_A	Zuiderzeestraatweg 580	1,5	17,48	22,31	4,83		n.v.t.	nee
580_B	Zuiderzeestraatweg 580	4,5	20,59	23,6	3,01		n.v.t.	nee
579_A	Zuiderzeestraatweg 579	1,5	25,84	24,26	-1,58		n.v.t.	nee
579_B	Zuiderzeestraatweg 579	4,5	26,57	19,93	-6,64		n.v.t.	nee
579_C	Zuiderzeestraatweg 579	7,5	26,97	26,56	-0,41		n.v.t.	nee
578_A	Zuiderzeestraatweg 578	1,5	17,86	21,24	3,38		n.v.t.	nee
578_B	Zuiderzeestraatweg 578	4,5	21,23	25,93	4,70		n.v.t.	nee
576_A	Zuiderzeestraatweg 576	1,5	17,72	29,43	11,71		n.v.t.	nee
576_B	Zuiderzeestraatweg 576	4,5	20,99	20,14	-0,85		n.v.t.	nee
576_C	Zuiderzeestraatweg 576	7,5	22,33	26,74	4,41		n.v.t.	nee
573_A	Zuiderzeestraatweg 573	1,5	24,98	17,4	-7,58		n.v.t.	nee
573_B	Zuiderzeestraatweg 573	4,5	25,87	20,5	-5,37		n.v.t.	nee
572_A	Zuiderzeestraatweg 572	1,5	17,08	21,87	4,79		n.v.t.	nee
572_B	Zuiderzeestraatweg 572	4,5	20,59	23,57	2,98		n.v.t.	nee
571_A	Zuiderzeestraatweg 571	1,5	22,67	29,13	6,46		n.v.t.	nee
571_B	Zuiderzeestraatweg 571	4,5	24,12	14,9	-9,22		n.v.t.	nee
571_C	Zuiderzeestraatweg 571	7,5	24,95	18,58	-6,37		n.v.t.	nee
570_A	Zuiderzeestraatweg 570	1,5	16,18	23,61	7,43		n.v.t.	nee
570_B	Zuiderzeestraatweg 570	4,5	20,46	25,82	5,36		n.v.t.	nee
569_A	Zuiderzeestraatweg 569	1,5	22,15	29,57	7,42		n.v.t.	nee
569_B	Zuiderzeestraatweg 569	4,5	23,9	22,25	-1,65		n.v.t.	nee
567_A	Zuiderzeestraatweg 567	1,5	22,12	24,66	2,54		n.v.t.	nee
567_B	Zuiderzeestraatweg 567	4,5	23,67	22,7	-0,97		n.v.t.	nee
564_A	Zuiderzeestraatweg 564	1,5	16,65	28,03	11,38		n.v.t.	nee
564_B	Zuiderzeestraatweg 564	4,5	20,56	23,71	3,15		n.v.t.	nee
561_A	Zuiderzeestraatweg 561	1,5	22,03	28,91	6,88		n.v.t.	nee
481_A	Zuiderzeestraatweg 481	1,5	31,51	21,36	-10,15		n.v.t.	nee
481_B	Zuiderzeestraatweg 481	4,5	32,25	25,91	-6,34		n.v.t.	nee
479_A	Zuiderzeestraatweg 479	1,5	32,71	23,54	-9,17		n.v.t.	nee
479_B	Zuiderzeestraatweg 479	4,5	32,94	46,32	13,38		n.v.t.	nee
477_A	Zuiderzeestraatweg 477	1,5	34,45	46,46	12,01		n.v.t.	nee
477_B	Zuiderzeestraatweg 477	4,5	34,42	47,07	12,65		n.v.t.	nee
475_A	Zuiderzeestraatweg 475	1,5	34,9	47,17	12,27		n.v.t.	nee
475_B	Zuiderzeestraatweg 475	4,5	35,2	47	11,80		n.v.t.	nee
473_A	Zuiderzeestraatweg 473	1,5	35,53	47,08	11,55		n.v.t.	nee
473_B	Zuiderzeestraatweg 473	4,5	36,38	47,16	10,78		n.v.t.	nee
470_A	Zuiderzeestraatweg 470	1,5	23,26	47,22	23,96		n.v.t.	nee
470_B	Zuiderzeestraatweg 470	4,5	25,56	48,23	22,67	0,23		nee
469_A	Zuiderzeestraatweg 469	1,5	43,57	48,33	4,76	0,33		nee
469_B	Zuiderzeestraatweg 469	4,5	44,97	46,24	1,27		n.v.t.	nee
469_C	Zuiderzeestraatweg 469	7,5	46,01	46,66	0,65		n.v.t.	nee
468_A	Zuiderzeestraatweg 468	1,5	25,03	51,79	26,76	3,79		ja
468_B	Zuiderzeestraatweg 468	4,5	27,14	52,68	25,54	4,68		ja
205_A	Zuiderzeestraatweg 462	1,5	35,1	53,34	18,24	5,34		ja
205_B	Zuiderzeestraatweg 462	4,5	37,3	46,29	8,99		n.v.t.	nee
205_C	Zuiderzeestraatweg 462	7,5	39,44	46,72	7,28		n.v.t.	nee
204_A	Zuiderzeestraatweg 460	1,5	35,7	49,43	13,73	1,43		nee
204_B	Zuiderzeestraatweg 460	4,5	37,54	50	12,46	2,00		ja
204_C	Zuiderzeestraatweg 460	7,5	38,77	50,97	12,20	2,97		ja
144_A	Zuiderzeestraatweg 458 (B)	1,5	44,54	50,12	5,58	2,12		ja
144_B	Zuiderzeestraatweg 458 (B)	4,5	48,13	50,87	2,74	2,74		ja
145_A	Zuiderzeestraatweg 458 (A)	1,5	46,49	51,75	5,26	3,75		ja
145_B	Zuiderzeestraatweg 458 (A)	4,5	47,34	51,23	3,89	3,23		ja
136_A	Zuiderzeestraatweg 446	1,5	19,01	53,67	34,66	5,67		ja
136_B	Zuiderzeestraatweg 446	4,5	21,52	54,03	32,51	6,03		ja
23_A	Zuiderzeestraatweg 23	1,5	9,77	55,06	45,29	7,06		ja
23_B	Zuiderzeestraatweg 23	4,5	13,95	63,6	49,65	15,60		ja
21_A	Zuiderzeestraatweg 21	1,5	9,5	64,49	54,99	16,49		ja
21_A	Zuiderzeestraatweg 21	1,5	8,94	12,11	3,17		n.v.t.	nee
21_B	Zuiderzeestraatweg 21	4,5	12,17	16,56	4,39		n.v.t.	nee
21_B	Zuiderzeestraatweg 21	4,5	12,36	12,74	0,38		n.v.t.	nee
21_C	Zuiderzeestraatweg 21	7,5	12,56	11,28	-1,28		n.v.t.	nee
21_C	Zuiderzeestraatweg 21	7,5	12,77	15,09	2,32		n.v.t.	nee
17_A	Zuiderzeestraatweg 17	1,5	8,48	15,15	6,67		n.v.t.	nee
17_B	Zuiderzeestraatweg 17	4,5	10,92	15,25	4,33		n.v.t.	nee
15_A	Zuiderzeestraatweg 15	1,5	8,6	15,32	6,72		n.v.t.	nee
15_B	Zuiderzeestraatweg 15	4,5	10,91	10,83	-0,08		n.v.t.	nee
34_A	Zuiderzeestraat 34	1,5	-12,48	12,81	25,29		n.v.t.	nee
34_B	Zuiderzeestraat 34	4,5	-7,45	10,6	18,05		n.v.t.	nee
19a_A	Zuiderzeestraat 19a	1,5	9,41	12,75	3,34		n.v.t.	nee
19a_B	Zuiderzeestraat 19a	4,5	11,71	6,18	-5,53		n.v.t.	nee
19a_C	Zuiderzeestraat 19a	7,5	12,22	8,69	-3,53		n.v.t.	nee
19_A	Zuiderzeestraat	1,5	9,38	12,88	3,50		n.v.t.	nee
19_B	Zuiderzeestraat	4,5	11,7	14,82	3,12		n.v.t.	nee
7_A	Voskuilerweg 7	1,5	34,2	14,99	-19,21		n.v.t.	nee
7_A	Voskuilerweg 7	1,5	31,24	12,66	-18,58		n.v.t.	nee

7_B	Voskuilerweg 7	4,5	35,58	14,7	-20,88	n.v.t.	nee
7_B	Voskuilerweg 7	4,5	32,74	17,69	-15,05	n.v.t.	nee
8_A	Voskuilerdijk 8	1,5	14,32	17,41	3,09	n.v.t.	nee
8_B	Voskuilerdijk 8	4,5	16,27	23,18	6,91	n.v.t.	nee
5_A	Voskuilerdijk 5	1,5	35,25	22,4	-12,85	n.v.t.	nee
5_B	Voskuilerdijk 5	4,5	36,43	4,46	-31,97	n.v.t.	nee
81_A	Voskuilerdijk 46 Hattemerbroek (B)	1,5	11,34	7,02	-4,32	n.v.t.	nee
81_B	Voskuilerdijk 46 Hattemerbroek (B)	4,5	17,73	17,29	-0,44	n.v.t.	nee
81_A	Voskuilerdijk 46 Hattemerbroek (A)	1,5	23,5	22	-1,50	n.v.t.	nee
81_B	Voskuilerdijk 46 Hattemerbroek (A)	4,5	24,7	22,84	-1,86	n.v.t.	nee
133_A	Voskuilerdijk 42 (B)	1,5	14,88	24,51	9,63	n.v.t.	nee
133_B	Voskuilerdijk 42 (B)	4,5	24,65	23,69	-0,96	n.v.t.	nee
133_C	Voskuilerdijk 42 (B)	7,5	26,95	24,93	-2,02	n.v.t.	nee
4_A	Voskuilerdijk 4	1,5	23,82	27,1	3,28	n.v.t.	nee
4_B	Voskuilerdijk 4	4,5	25,97	28,09	2,12	n.v.t.	nee
4_C	Voskuilerdijk 4	7,5	23,78	27,81	4,03	n.v.t.	nee
31_A	Voskuilerdijk 31 Hattemerbroek (B)	1,5	18,18	20,19	2,01	n.v.t.	nee
31_B	Voskuilerdijk 31 Hattemerbroek (B)	4,5	18,35	24,67	6,32	n.v.t.	nee
2a_A	Voskuilerdijk 2a	1,5	21,65	2,23	-19,42	n.v.t.	nee
2a_B	Voskuilerdijk 2a	4,5	24,5	25,25	0,75	n.v.t.	nee
29_A	Voskuilerdijk 29 Hattemerbroek (B)	1,5	9,17	26,49	17,32	n.v.t.	nee
29_B	Voskuilerdijk 29 Hattemerbroek (B)	4,5	10,54	16,76	6,22	n.v.t.	nee
29_C	Voskuilerdijk 29 Hattemerbroek (B)	7,5	16,06	20,5	4,44	n.v.t.	nee
81_A	Voskuilerdijk 23 Hattemerbroek (C)	1,5	25,02	25,89	0,87	n.v.t.	nee
81_B	Voskuilerdijk 23 Hattemerbroek (C)	4,5	26,6	26,5	-0,10	n.v.t.	nee
81_A	Voskuilerdijk 23 Hattemerbroek	1,5	23,8	27,19	3,39	n.v.t.	nee
81_B	Voskuilerdijk 23 Hattemerbroek	4,5	25,28	23,77	-1,51	n.v.t.	nee
2_A	Voskuilerdijk 2	1,5	21,76	25,75	3,99	n.v.t.	nee
2_B	Voskuilerdijk 2	4,5	23,99	13,96	-10,03	n.v.t.	nee
77_A	Voskuilerdijk 19 Hattemerbroek (D)	1,5	12,35	22,94	10,59	n.v.t.	nee
77_B	Voskuilerdijk 19 Hattemerbroek (D)	4,5	12,92	24,68	11,76	n.v.t.	nee
77_C	Voskuilerdijk 19 Hattemerbroek (D)	7,5	14,04	19,51	5,47	n.v.t.	nee
132_A	Voskuilerdijk 19 Hattemerbroek (C)	1,5	24,8	26,37	1,57	n.v.t.	nee
132_B	Voskuilerdijk 19 Hattemerbroek (C)	4,5	29,77	18,72	-11,05	n.v.t.	nee
132_B	Voskuilerdijk 19 Hattemerbroek (B)	4,5	30,7	3,88	-26,82	n.v.t.	nee
132_C	Voskuilerdijk 19 Hattemerbroek (B)	7,5	30,92	20,84	-10,08	n.v.t.	nee
132_A	Voskuilerdijk 19 Hattemerbroek (A)	1,5	26,97	22,36	-4,61	n.v.t.	nee
132_B	Voskuilerdijk 19 Hattemerbroek (A)	4,5	29,66	22,88	-6,78	n.v.t.	nee
132_C	Voskuilerdijk 19 Hattemerbroek (A)	7,5	29,91	22,1	-7,81	n.v.t.	nee
16_A	Voskuilerdijk 16	1,5	34	23,15	-10,85	n.v.t.	nee
16_A	Voskuilerdijk 16	1,5	21,97	22,93	0,96	n.v.t.	nee
16_B	Voskuilerdijk 16	4,5	36,23	26,05	-10,18	n.v.t.	nee
16_B	Voskuilerdijk 16	4,5	22,45	26,87	4,42	n.v.t.	nee
10_A	Voskuilerdijk 10	1,5	30,89	26,85	-4,04	n.v.t.	nee
10_A	Voskuilerdijk 10	1,5	16,31	17,46	1,15	n.v.t.	nee
10_B	Voskuilerdijk 10	4,5	33,52	16,31	-17,21	n.v.t.	nee
10_B	Voskuilerdijk 10	4,5	17,95	22,29	4,34	n.v.t.	nee
1_A	Voskuilerdijk 1	1,5	25,82	4,57	-21,25	n.v.t.	nee
1_B	Voskuilerdijk 1	4,5	27,41	16,71	-10,70	n.v.t.	nee
1_A	Verlengde Kerkweg 1	1,5	19,54	9,8	-9,74	n.v.t.	nee
1_B	Verlengde Kerkweg 1	4,5	21,82	23,6	1,78	n.v.t.	nee
4_A	Veluwelaan 4	1,5	19,56	11,66	-7,90	n.v.t.	nee
4_B	Veluwelaan 4	4,5	20,72	18	-2,72	n.v.t.	nee
2b_A	Veluwelaan 2b	1,5	20,29	22,21	1,92	n.v.t.	nee
2b_B	Veluwelaan 2b	4,5	22	22,72	0,72	n.v.t.	nee
2a_A	Veluwelaan 2a	1,5	20,9	28,62	7,72	n.v.t.	nee
2a_B	Veluwelaan 2a	4,5	22,93	25,51	2,58	n.v.t.	nee
166_A	Troelstrahof 9	1,5	37,28	30,1	-7,18	n.v.t.	nee
166_B	Troelstrahof 9	4,5	41,41	23,43	-17,98	n.v.t.	nee
166_C	Troelstrahof 9	7,5	45,42	29,54	-15,88	n.v.t.	nee
166_A	Troelstrahof 7	1,5	37,15	24,02	-13,13	n.v.t.	nee
166_B	Troelstrahof 7	4,5	41,24	29,24	-12,00	n.v.t.	nee
166_C	Troelstrahof 7	7,5	44,91	27,22	-17,69	n.v.t.	nee
166_A	Troelstrahof 5	1,5	33,9	29,99	-3,91	n.v.t.	nee
166_B	Troelstrahof 5	4,5	38,96	31,43	-7,53	n.v.t.	nee
166_C	Troelstrahof 5	7,5	43,11	28,56	-14,55	n.v.t.	nee
166_A	Troelstrahof 3	1,5	34,83	29,89	-4,94	n.v.t.	nee
166_B	Troelstrahof 3	4,5	38,39	31,43	-6,96	n.v.t.	nee
166_C	Troelstrahof 3	7,5	42,14	28,95	-13,19	n.v.t.	nee
167_A	Troelstrahof 17	1,5	38,93	30,09	-8,84	n.v.t.	nee
167_B	Troelstrahof 17	4,5	43,02	32,15	-10,87	n.v.t.	nee
167_C	Troelstrahof 17	7,5	46,63	27,09	-19,54	n.v.t.	nee
166_A	Troelstrahof 15	1,5	37	27,4	-9,60	n.v.t.	nee
166_B	Troelstrahof 15	4,5	41,25	31,13	-10,12	n.v.t.	nee
166_C	Troelstrahof 15	7,5	44,4	24,12	-20,28	n.v.t.	nee
166_A	Troelstrahof 13	1,5	37,42	29,93	-7,49	n.v.t.	nee
166_B	Troelstrahof 13	4,5	40,82	30,93	-9,89	n.v.t.	nee
166_C	Troelstrahof 13	7,5	44,01	27,04	-16,97	n.v.t.	nee
166_A	Troelstrahof 11	1,5	37,39	30,21	-7,18	n.v.t.	nee
166_B	Troelstrahof 11	4,5	39,71	31,47	-8,24	n.v.t.	nee
166_C	Troelstrahof 11	7,5	42,88	25,34	-17,54	n.v.t.	nee
153_A	Thorbeckehof 8	1,5	37,3	27,74	-9,56	n.v.t.	nee
153_B	Thorbeckehof 8	4,5	46,92	28,75	-18,17	n.v.t.	nee
153_C	Thorbeckehof 8	7,5	51,07	16,67	-34,40	n.v.t.	nee
151_A	Thorbeckehof 14	1,5	39,45	20,69	-18,76	n.v.t.	nee
151_B	Thorbeckehof 14	4,5	43,48	23,38	-20,10	n.v.t.	nee
151_C	Thorbeckehof 14	7,5	46	34,96	-11,04	n.v.t.	nee
86_A	Thorbeckehof 12	1,5	39,51	40	0,49	n.v.t.	nee
86_B	Thorbeckehof 12	4,5	47,47	43,13	-4,34	n.v.t.	nee
86_C	Thorbeckehof 12	7,5	54,38	37,58	-16,80	n.v.t.	nee
152_A	Thorbeckehof 10	1,5	38,91	41,95	3,04	n.v.t.	nee
152_B	Thorbeckehof 10	4,5	47,1	45,18	-1,92	n.v.t.	nee
152_C	Thorbeckehof 10	7,5	52,08	36,86	-15,22	n.v.t.	nee
8_A	Schipsweg 8	1,5	9,48	42,16	32,68	n.v.t.	nee
8_B	Schipsweg 8	4,5	11,36	45,5	34,14	n.v.t.	nee

6_A	Schipsweg 6	1,5	6,87	35,42	28,55	n.v.t.	nee
6_B	Schipsweg 6	4,5	10,57	40,27	29,70	n.v.t.	nee
4_A	Schipsweg 4	1,5	5,37	43,71	38,34	n.v.t.	nee
27_B	Schipsweg 27	4,5	5,45	12,62	7,17	n.v.t.	nee
25_A	Schipsweg 25	1,5	8,95	14,57	5,62	n.v.t.	nee
25_B	Schipsweg 25	4,5	11,26	8,57	-2,69	n.v.t.	nee
23_A	Schipsweg 23	1,5	8,87	13,05	4,18	n.v.t.	nee
23_B	Schipsweg 23	4,5	11,15	8,84	-2,31	n.v.t.	nee
21_A	Schipsweg 21	1,5	-2,07	12,79	14,86	n.v.t.	nee
21_B	Schipsweg 21	4,5	2,82	2	-0,82	n.v.t.	nee
19_A	Schipsweg 19	1,5	-0,43	6,38	6,81	n.v.t.	nee
19_B	Schipsweg 19	4,5	3,02	11,05	8,03	n.v.t.	nee
17_A	Schipsweg 17	1,5	4,4	13,59	9,19	n.v.t.	nee
17_B	Schipsweg 17	4,5	9,37	11,01	1,64	n.v.t.	nee
6_A	Rondweg 6(C)	1,5	48,19	13,06	-35,13	-0,19	nee
6_B	Rondweg 6(C)	4,5	48,79	-0,72	-49,51	-0,79	nee
6_A	Rondweg 6(B)	1,5	52,99	3,8	-49,19	-4,99	nee
6_B	Rondweg 6(B)	4,5	53,34	0,62	-52,72	-5,34	nee
6_A	Rondweg 6(A)	1,5	48,16	3,89	-44,27	-0,16	nee
6_B	Rondweg 6(A)	4,5	48,88	3,75	-45,13	-0,88	nee
4_A	Rondweg 4(C)	1,5	49,16	9,35	-39,81	-1,16	nee
4_B	Rondweg 4(C)	4,5	49,75	-12,97	-62,72	-1,75	nee
4_A	Rondweg 4(B)	1,5	54,18	-9,5	-63,68	-6,18	nee
12NO_B	Rondweg 12	4,5	39,72	18,88	-20,84	n.v.t.	nee
12NO_C	Rondweg 12	7,5	39,75	20,86	-18,89	n.v.t.	nee
12NW_A	Rondweg 12	1,5	47,74	25,8	-21,94	n.v.t.	nee
12NW_B	Rondweg 12	4,5	48,39	26,84	-21,55	-0,39	nee
12NW_C	Rondweg 12	7,5	48,37	25,95	-22,42	-0,37	nee
12ZO_A	Rondweg 12	1,5	47,92	27,11	-20,81	n.v.t.	nee
12ZO_B	Rondweg 12	4,5	48,42	13,46	-34,96	-0,42	nee
12ZO_C	Rondweg 12	7,5	48,41	17,21	-31,20	-0,41	nee
12ZW_A	Rondweg 12	1,5	53,3	18,63	-34,67	-5,30	nee
12ZW_B	Rondweg 12	4,5	53,48	22,86	-30,62	-5,48	nee
12ZW_C	Rondweg 12	7,5	53,23	20,24	-32,99	-5,23	nee
10_A	Rondweg 10(C)	1,5	48,96	21,96	-27,00	-0,96	nee
10_B	Rondweg 10(C)	4,5	49,65	15,75	-33,90	-1,65	nee
10_A	Rondweg 10(B)	1,5	52,63	22,3	-30,33	-4,63	nee
10_B	Rondweg 10(B)	4,5	52,98	-0,4	-53,38	-4,98	nee
10_A	Rondweg 10(A)	1,5	47,76	19,98	-27,78	n.v.t.	nee
10_B	Rondweg 10(A)	4,5	48,42	25,04	-23,38	-0,42	nee
PdZ_A	Parc de Zwijger	1,5	26,81	26,5	-0,31	n.v.t.	nee
PdZ_A	Parc de Zwijger	1,5	34,48	26,28	-8,20	n.v.t.	nee
PdZ_A	Parc de Zwijger	1,5	45,02	26,73	-18,29	n.v.t.	nee
PdZ_B	Parc de Zwijger	4,5	28,35	26,91	-1,44	n.v.t.	nee
PdZ_B	Parc de Zwijger	4,5	36,54	25,91	-10,63	n.v.t.	nee
PdZ_B	Parc de Zwijger	4,5	46,99	27,32	-19,67	n.v.t.	nee
PdZ_C	Parc de Zwijger	7,5	29,27	28,72	-0,55	n.v.t.	nee
PdZ_C	Parc de Zwijger	7,5	37,64	17,46	-20,18	n.v.t.	nee
PdZ_C	Parc de Zwijger	7,5	47,37	19,35	-28,02	n.v.t.	nee
72_A	Oudeweg 8 Hattermerbroek	1,5	17,83	26,06	8,23	n.v.t.	nee
72_B	Oudeweg 8 Hattermerbroek	4,5	20,09	27,8	7,71	n.v.t.	nee
72_C	Oudeweg 8 Hattermerbroek	7,5	20,83	24,18	3,35	n.v.t.	nee
66_A	Oudeweg 3 Hattermerbroek	1,5	14,93	25,89	10,96	n.v.t.	nee
66_B	Oudeweg 3 Hattermerbroek	4,5	16,56	10,04	-6,52	n.v.t.	nee
66_C	Oudeweg 3 Hattermerbroek	7,5	17,28	13,82	-3,46	n.v.t.	nee
61_A	Oudeweg 14 Hattermerbroek	1,5	10,05	18,59	8,54	n.v.t.	nee
61_B	Oudeweg 14 Hattermerbroek	4,5	1,06	16,67	15,61	n.v.t.	nee
62_A	Oudeweg 12a Hattermerbroek	1,5	13,91	20,78	6,87	n.v.t.	nee
62_B	Oudeweg 12a Hattermerbroek	4,5	16	22,56	6,56	n.v.t.	nee
62_C	Oudeweg 12a Hattermerbroek	7,5	16,54	19,18	2,64	n.v.t.	nee
63_A	Oudeweg 12 Hattermerbroek	1,5	14,72	22,05	7,33	n.v.t.	nee
63_B	Oudeweg 12 Hattermerbroek	4,5	17,52	22,85	5,33	n.v.t.	nee
64_A	Oudeweg 10 Hattermerbroek	1,5	13,3	20,58	7,28	n.v.t.	nee
64_B	Oudeweg 10 Hattermerbroek	4,5	15,62	21,91	6,29	n.v.t.	nee
64_C	Oudeweg 10 Hattermerbroek	7,5	16,25	22,05	5,80	n.v.t.	nee
65_A	Oudeweg 10 Hattermerbroek	1,5	16,21	16,12	-0,09	n.v.t.	nee
65_B	Oudeweg 10 Hattermerbroek	4,5	18	18,62	0,62	n.v.t.	nee
6a_A	Oude Weg 6a	1,5	16,35	19,65	3,30	n.v.t.	nee
6a_B	Oude Weg 6a	4,5	18,91	12,87	-6,04	n.v.t.	nee
6_A	Oude Weg 6	1,5	16,22	-1,25	-17,47	n.v.t.	nee
6_B	Oude Weg 6	4,5	19,9	17,29	-2,61	n.v.t.	nee
4_A	Oude Weg 4	1,5	18,88	18,84	-0,04	n.v.t.	nee
4_B	Oude Weg 4	4,5	21,82	19,1	-2,72	n.v.t.	nee
2_A	Oude Weg 2ab	1,5	20,3	16,53	-3,77	n.v.t.	nee
2_B	Oude Weg 2ab	4,5	23,85	20,23	-3,62	n.v.t.	nee
2_A	Oude Weg 2	1,5	23,52	16,98	-6,54	n.v.t.	nee
2_B	Oude Weg 2	4,5	26,31	19,02	-7,29	n.v.t.	nee
2_C	Oude Weg 2	7,5	29,05	19,31	-9,74	n.v.t.	nee
11_A	Oude Kerkweg 11	1,5	7,8	19,63	11,83	n.v.t.	nee
11_B	Oude Kerkweg 11	4,5	10,07	20,93	10,86	n.v.t.	nee
6_A	Oostersedijk 6	1,5	4,66	13,35	8,69	n.v.t.	nee
6_B	Oostersedijk 6	4,5	6,11	12,48	6,37	n.v.t.	nee
1_A	Oostersedijk 1	1,5	-6,52	7,79	14,31	n.v.t.	nee
165_A	Noordsingel 98	1,5	37,75	13,15	-24,60	n.v.t.	nee
165_B	Noordsingel 98	4,5	41,21	14,59	-26,62	n.v.t.	nee
165_C	Noordsingel 98	7,5	44,34	21,76	-22,58	n.v.t.	nee
89_A	Noordsingel 96	1,5	37,89	11,66	-26,23	n.v.t.	nee
89_B	Noordsingel 96	4,5	41,22	15,86	-25,36	n.v.t.	nee
89_C	Noordsingel 96	7,5	44,07	15,72	-28,35	n.v.t.	nee
89_A	Noordsingel 94	1,5	37,57	20,96	-16,61	n.v.t.	nee
89_B	Noordsingel 94	4,5	41,18	24,91	-16,27	n.v.t.	nee
89_C	Noordsingel 94	7,5	43,94	10,19	-33,75	n.v.t.	nee
154_A	Noordsingel 214	1,5	45,89	13,02	-32,87	n.v.t.	nee
154_B	Noordsingel 214	4,5	47,8	10,23	-37,57	n.v.t.	nee
154_C	Noordsingel 214	7,5	49,18	11,98	-37,20	-1,18	nee

154_A	Noordsingel 212	1,5	46,03	5,67	-40,36	n.v.t.	nee
154_B	Noordsingel 212	4,5	48,08	21,49	-26,59	-0,08	nee
154_C	Noordsingel 212	7,5	49,61	26,11	-23,50	-1,61	nee
154_A	Noordsingel 210	1,5	45,97	26,48	-19,49	n.v.t.	nee
154_B	Noordsingel 210	4,5	48,16	19,81	-28,35	-0,16	nee
154_C	Noordsingel 210	7,5	49,84	9,56	-40,28	-1,84	nee
154_A	Noordsingel 208	1,5	45,59	14,98	-30,61	n.v.t.	nee
154_B	Noordsingel 208	4,5	47,89	19,47	-28,42	n.v.t.	nee
154_C	Noordsingel 208	7,5	49,78	10,24	-39,54	-1,78	nee
154_A	Noordsingel 206	1,5	45,36	15,04	-30,32	n.v.t.	nee
154_B	Noordsingel 206	4,5	47,56	36,06	-11,50	n.v.t.	nee
154_C	Noordsingel 206	7,5	49,76	39,03	-10,73	-1,76	nee
154_A	Noordsingel 204	1,5	45,21	42,26	-2,95	n.v.t.	nee
154_B	Noordsingel 204	4,5	47,43	35,66	-11,77	n.v.t.	nee
154_C	Noordsingel 204	7,5	49,75	38,74	-11,01	-1,75	nee
154_A	Noordsingel 202	1,5	44,79	42,09	-2,70	n.v.t.	nee
154_B	Noordsingel 202	4,5	47,45	37,19	-10,26	n.v.t.	nee
154_C	Noordsingel 202	7,5	49,88	39,3	-10,58	-1,88	nee
155_A	Noordsingel 200	1,5	44,66	41,91	-2,75	n.v.t.	nee
155_B	Noordsingel 200	4,5	47,49	35,91	-11,58	n.v.t.	nee
155_C	Noordsingel 200	7,5	49,99	38,41	-11,58	-1,99	nee
155_A	Noordsingel 198	1,5	44,68	41,44	-3,24	n.v.t.	nee
155_B	Noordsingel 198	4,5	48,07	37,73	-10,34	-0,07	nee
155_C	Noordsingel 198	7,5	50,54	40,01	-10,53	-2,54	nee
155_A	Noordsingel 196	1,5	44,62	41,73	-2,89	n.v.t.	nee
155_B	Noordsingel 196	4,5	48,23	37,96	-10,27	-0,23	nee
155_C	Noordsingel 196	7,5	50,74	39,91	-10,83	-2,74	nee
156_A	Noordsingel 194	1,5	44,34	41,63	-2,71	n.v.t.	nee
156_B	Noordsingel 194	4,5	48,44	37,62	-10,82	-0,44	nee
156_C	Noordsingel 194	7,5	51,02	39,05	-11,97	-3,02	nee
156_A	Noordsingel 192	1,5	44,2	41,27	-2,93	n.v.t.	nee
156_B	Noordsingel 192	4,5	48,41	36,92	-11,49	-0,41	nee
156_C	Noordsingel 192	7,5	51	38,65	-12,35	-3,00	nee
156_A	Noordsingel 190	1,5	44,43	40,99	-3,44	n.v.t.	nee
156_B	Noordsingel 190	4,5	48,62	36,06	-12,56	-0,62	nee
156_C	Noordsingel 190	7,5	51,04	37,74	-13,30	-3,04	nee
156_A	Noordsingel 188	1,5	44,53	40,89	-3,64	n.v.t.	nee
156_B	Noordsingel 188	4,5	48,63	36,11	-12,52	-0,63	nee
156_C	Noordsingel 188	7,5	51,01	37,87	-13,14	-3,01	nee
87_A	Noordsingel 186	1,5	44,65	40,49	-4,16	n.v.t.	nee
87_B	Noordsingel 186	4,5	48,6	35,66	-12,94	-0,60	nee
87_C	Noordsingel 186	7,5	50,93	37,66	-13,27	-2,93	nee
87_A	Noordsingel 184	1,5	44,66	40,47	-4,19	n.v.t.	nee
87_B	Noordsingel 184	4,5	48,6	35,56	-13,04	-0,60	nee
87_C	Noordsingel 184	7,5	50,9	37,42	-13,48	-2,90	nee
87_A	Noordsingel 182	1,5	44,9	40,41	-4,49	n.v.t.	nee
87_B	Noordsingel 182	4,5	48,68	35,29	-13,39	-0,68	nee
87_C	Noordsingel 182	7,5	50,92	37,32	-13,60	-2,92	nee
87_A	Noordsingel 180	1,5	45,16	40,3	-4,86	n.v.t.	nee
87_B	Noordsingel 180	4,5	48,8	35,04	-13,76	-0,80	nee
87_C	Noordsingel 180	7,5	50,96	37,23	-13,73	-2,96	nee
157_A	Noordsingel 178	1,5	45,38	40,27	-5,11	n.v.t.	nee
157_B	Noordsingel 178	4,5	48,78	35,08	-13,70	-0,78	nee
157_C	Noordsingel 178	7,5	50,96	37,48	-13,48	-2,96	nee
157_A	Noordsingel 176	1,5	45,37	40,22	-5,15	n.v.t.	nee
157_B	Noordsingel 176	4,5	48,76	34,94	-13,82	-0,76	nee
157_C	Noordsingel 176	7,5	51	37,15	-13,85	-3,00	nee
87_A	Noordsingel 174	1,5	44,59	40,29	-4,30	n.v.t.	nee
87_B	Noordsingel 174	4,5	47,17	34,21	-12,96	n.v.t.	nee
87_C	Noordsingel 174	7,5	49,68	36,92	-12,76	-1,68	nee
87_A	Noordsingel 172	1,5	44,69	40,37	-4,32	n.v.t.	nee
87_B	Noordsingel 172	4,5	47,28	34,51	-12,77	n.v.t.	nee
87_C	Noordsingel 172	7,5	49,77	37,25	-12,52	-1,77	nee
158_A	Noordsingel 170	1,5	44,19	40,55	-3,64	n.v.t.	nee
158_B	Noordsingel 170	4,5	47,12	33,95	-13,17	n.v.t.	nee
158_C	Noordsingel 170	7,5	49,67	36,72	-12,95	-1,67	nee
158_A	Noordsingel 168	1,5	44,2	40,47	-3,73	n.v.t.	nee
158_B	Noordsingel 168	4,5	47,18	33,59	-13,59	n.v.t.	nee
158_C	Noordsingel 168	7,5	49,72	36,54	-13,18	-1,72	nee
158_A	Noordsingel 166	1,5	43,98	40,4	-3,58	n.v.t.	nee
158_B	Noordsingel 166	4,5	47,06	31,59	-15,47	n.v.t.	nee
158_C	Noordsingel 166	7,5	49,52	34,93	-14,59	-1,52	nee
158_A	Noordsingel 164	1,5	44,64	39,36	-5,28	n.v.t.	nee
158_B	Noordsingel 164	4,5	47,41	32,35	-15,06	n.v.t.	nee
158_C	Noordsingel 164	7,5	49,69	35,26	-14,43	-1,69	nee
159_A	Noordsingel 162	1,5	45,35	39,72	-5,63	n.v.t.	nee
159_B	Noordsingel 162	4,5	47,97	30,65	-17,32	n.v.t.	nee
159_C	Noordsingel 162	7,5	49,95	33,99	-15,96	-1,95	nee
159_A	Noordsingel 160	1,5	45,55	39,63	-5,92	n.v.t.	nee
159_B	Noordsingel 160	4,5	48,18	30,9	-17,28	-0,18	nee
159_C	Noordsingel 160	7,5	50,03	34,29	-15,74	-2,03	nee
160_A	Noordsingel 158	1,5	45,63	39,48	-6,15	n.v.t.	nee
160_B	Noordsingel 158	4,5	48,37	30,37	-18,00	-0,37	nee
160_C	Noordsingel 158	7,5	50,39	33,93	-16,46	-2,39	nee
160_A	Noordsingel 156	1,5	43,59	39,23	-4,36	n.v.t.	nee
160_B	Noordsingel 156	4,5	46,43	30,57	-15,86	n.v.t.	nee
160_C	Noordsingel 156	7,5	49,08	34,15	-14,93	-1,08	nee
160_A	Noordsingel 154	1,5	43,86	39,2	-4,66	n.v.t.	nee
160_B	Noordsingel 154	4,5	47,06	30,81	-16,25	n.v.t.	nee
160_C	Noordsingel 154	7,5	49,76	34,07	-15,69	-1,76	nee
160_A	Noordsingel 152	1,5	43,56	38,83	-4,73	n.v.t.	nee
160_B	Noordsingel 152	4,5	47,26	30,43	-16,83	n.v.t.	nee
160_C	Noordsingel 152	7,5	50,42	33,95	-16,47	-2,42	nee
161_A	Noordsingel 150	1,5	43,34	38,74	-4,60	n.v.t.	nee
161_B	Noordsingel 150	4,5	48,25	32,02	-16,23	-0,25	nee

161_C	Noordsingel 150	7,5	51,39	35,59	-15,80	-3,39	nee
161_A	Noordsingel 148	1,5	41,8	39,04	-2,76	n.v.t.	nee
161_B	Noordsingel 148	4,5	46,57	30,25	-16,32	n.v.t.	nee
161_C	Noordsingel 148	7,5	50,17	34,75	-15,42	-2,17	nee
161_A	Noordsingel 146	1,5	41,64	37,86	-3,78	n.v.t.	nee
161_B	Noordsingel 146	4,5	46,37	31,45	-14,92	n.v.t.	nee
161_C	Noordsingel 146	7,5	50,07	35,62	-14,45	-2,07	nee
161_A	Noordsingel 144	1,5	42,3	39,06	-3,24	n.v.t.	nee
161_B	Noordsingel 144	4,5	46,98	31,49	-15,49	n.v.t.	nee
161_C	Noordsingel 144	7,5	50,57	35,61	-14,96	-2,57	nee
162_A	Noordsingel 142	1,5	42,21	38,87	-3,34	n.v.t.	nee
162_B	Noordsingel 142	4,5	47,07	30,14	-16,93	n.v.t.	nee
162_C	Noordsingel 142	7,5	50,71	34,25	-16,46	-2,71	nee
88_A	Noordsingel 140	1,5	41,37	37,72	-3,65	n.v.t.	nee
88_B	Noordsingel 140	4,5	45,42	27,68	-17,74	n.v.t.	nee
88_C	Noordsingel 140	7,5	49,2	33,27	-15,93	-1,20	nee
88_A	Noordsingel 138	1,5	41,21	36,67	-4,54	n.v.t.	nee
88_B	Noordsingel 138	4,5	45,45	28,28	-17,17	n.v.t.	nee
88_C	Noordsingel 138	7,5	49,25	33,91	-15,34	-1,25	nee
88_A	Noordsingel 136	1,5	42,17	36,7	-5,47	n.v.t.	nee
88_B	Noordsingel 136	4,5	46,28	28,06	-18,22	n.v.t.	nee
88_C	Noordsingel 136	7,5	49,64	33,53	-16,11	-1,64	nee
88_A	Noordsingel 134	1,5	42,4	35,97	-6,43	n.v.t.	nee
88_B	Noordsingel 134	4,5	46,36	28,12	-18,24	n.v.t.	nee
88_C	Noordsingel 134	7,5	49,63	33,32	-16,31	-1,63	nee
163_A	Noordsingel 132	1,5	43,08	35,46	-7,62	n.v.t.	nee
163_B	Noordsingel 132	4,5	46,57	23,01	-23,56	n.v.t.	nee
163_C	Noordsingel 132	7,5	49,4	29,77	-19,63	-1,40	nee
163_A	Noordsingel 130	1,5	43,44	32,46	-10,98	n.v.t.	nee
163_B	Noordsingel 130	4,5	46,9	23,49	-23,41	n.v.t.	nee
163_C	Noordsingel 130	7,5	49,5	28,9	-20,60	-1,50	nee
163_A	Noordsingel 128	1,5	44,86	31,91	-12,95	n.v.t.	nee
163_B	Noordsingel 128	4,5	47,89	26,2	-21,69	n.v.t.	nee
163_C	Noordsingel 128	7,5	49,82	31,86	-17,96	-1,82	nee
163_A	Noordsingel 126	1,5	45,4	33,59	-11,81	n.v.t.	nee
163_B	Noordsingel 126	4,5	48,18	26,19	-21,99	-0,18	nee
163_C	Noordsingel 126	7,5	49,83	31,76	-18,07	-1,83	nee
164_A	Noordsingel 124	1,5	46,61	33,33	-13,28	n.v.t.	nee
164_B	Noordsingel 124	4,5	48,86	25,97	-22,89	-0,86	nee
164_C	Noordsingel 124	7,5	49,21	31,19	-18,02	-1,21	nee
164_A	Noordsingel 122	1,5	41,39	33,17	-8,22	n.v.t.	nee
164_B	Noordsingel 122	4,5	44,82	25,97	-18,85	n.v.t.	nee
164_C	Noordsingel 122	7,5	47,71	30,63	-17,08	n.v.t.	nee
164_A	Noordsingel 120	1,5	33,82	31,95	-1,87	n.v.t.	nee
164_B	Noordsingel 120	4,5	38,97	26,13	-12,84	n.v.t.	nee
164_C	Noordsingel 120	7,5	43,17	30,34	-12,83	n.v.t.	nee
164_A	Noordsingel 118	1,5	35,44	31,6	-3,84	n.v.t.	nee
164_B	Noordsingel 118	4,5	41,12	25,9	-15,22	n.v.t.	nee
164_C	Noordsingel 118	7,5	45,08	29,68	-15,40	n.v.t.	nee
165_A	Noordsingel 108	1,5	37,02	31,02	-6,00	n.v.t.	nee
165_B	Noordsingel 108	4,5	41,35	25,72	-15,63	n.v.t.	nee
165_C	Noordsingel 108	7,5	43,28	28,11	-15,17	n.v.t.	nee
165_A	Noordsingel 106	1,5	37,07	29,59	-7,48	n.v.t.	nee
165_B	Noordsingel 106	4,5	41,41	24,02	-17,39	n.v.t.	nee
165_C	Noordsingel 106	7,5	43,43	28,49	-14,94	n.v.t.	nee
165_A	Noordsingel 104	1,5	35,32	30,56	-4,76	n.v.t.	nee
165_B	Noordsingel 104	4,5	41,03	16,8	-24,23	n.v.t.	nee
165_C	Noordsingel 104	7,5	43,62	19,54	-24,08	n.v.t.	nee
165_A	Noordsingel 102	1,5	35,42	27,81	-7,61	n.v.t.	nee
165_B	Noordsingel 102	4,5	41,11	22,37	-18,74	n.v.t.	nee
165_C	Noordsingel 102	7,5	43,86	28,02	-15,84	n.v.t.	nee
165_A	Noordsingel 100	1,5	37,24	31,5	-5,74	n.v.t.	nee
165_B	Noordsingel 100	4,5	41,24	21,51	-19,73	n.v.t.	nee
165_C	Noordsingel 100	7,5	44,27	28,28	-15,99	n.v.t.	nee
59_A	Middeldijk 4 Hattermerbroek	1,5	10,44	30,92	20,48	n.v.t.	nee
59_B	Middeldijk 4 Hattermerbroek	4,5	15,13	21,53	6,40	n.v.t.	nee
58_A	Middeldijk 2 Hattermerbroek	1,5	11,36	28,47	17,11	n.v.t.	nee
58_A	Middeldijk 2 Hattermerbroek	1,5	13,56	30,99	17,43	n.v.t.	nee
58_B	Middeldijk 2 Hattermerbroek	4,5	13,39	19,78	6,39	n.v.t.	nee
58_B	Middeldijk 2 Hattermerbroek	4,5	16,42	27,99	11,57	n.v.t.	nee
60_A	Middeldijk 12 Hattermerbroek	1,5	16,95	28,59	11,64	n.v.t.	nee
60_B	Middeldijk 12 Hattermerbroek	4,5	20,55	20,42	-0,13	n.v.t.	nee
Noorderh.	Landgoed Noorderhoek	5	15,83	28,1	12,27	n.v.t.	nee
48_A	Klinkenberg 48	1,5	17,47	28,5	11,03	n.v.t.	nee
48_B	Klinkenberg 48	4,5	18,75	20,63	1,88	n.v.t.	nee
38_A	Klinkenberg 38	1,5	17,75	26,15	8,40	n.v.t.	nee
38_B	Klinkenberg 38	4,5	19,12	26,52	7,40	n.v.t.	nee
30_A	Klinkenberg 30	1,5	18,26	10,22	-8,04	n.v.t.	nee
30_B	Klinkenberg 30	4,5	19,71	17,02	-2,69	n.v.t.	nee
14_A	Klinkenberg 14	1,5	18,34	13,2	-5,14	n.v.t.	nee
14_B	Klinkenberg 14	4,5	19,91	15,07	-4,84	n.v.t.	nee
91_A	Kerkweg 91	1,5	19,42	15,39	-4,03	n.v.t.	nee
91_B	Kerkweg 91	4,5	20,65	18,89	-1,76	n.v.t.	nee
6_A	IJsselvliedtdaan 6	1,5	17,84	12,73	-5,11	n.v.t.	nee
6_A	IJsselvliedtdaan 6	1,5	18,56	18,46	-0,10	n.v.t.	nee
6_B	IJsselvliedtdaan 6	4,5	21,26	18,96	-2,30	n.v.t.	nee
6_B	IJsselvliedtdaan 6	4,5	22,62	24,04	1,42	n.v.t.	nee
6_C	IJsselvliedtdaan 6	7,5	24,69	25,64	0,95	n.v.t.	nee
6_C	IJsselvliedtdaan 6	7,5	25,18	22,05	-3,13	n.v.t.	nee
136_A	IJsselvliedtdaan 4 (B)	1,5	20,56	25,18	4,62	n.v.t.	nee
136_B	IJsselvliedtdaan 4 (B)	4,5	23,31	22,82	-0,49	n.v.t.	nee
136_C	IJsselvliedtdaan 4 (B)	7,5	24,09	25,22	1,13	n.v.t.	nee
136_A	IJsselvliedtdaan 4 (A)	1,5	23,2	20,85	-2,35	n.v.t.	nee
136_B	IJsselvliedtdaan 4 (A)	4,5	25,47	24,84	-0,63	n.v.t.	nee
136_C	IJsselvliedtdaan 4 (A)	7,5	25,85	24,21	-1,64	n.v.t.	nee



136_A	IJsselvliedlaan 3 (B)	1,5	21,34	27,07	5,73	n.v.t.	nee
136_B	IJsselvliedlaan 3 (B)	4,5	23,27	35,12	11,85	n.v.t.	nee
136_A	IJsselvliedlaan 3 (A)	1,5	23,89	33,84	9,95	n.v.t.	nee
136_B	IJsselvliedlaan 3 (A)	4,5	25,85	39,01	13,16	n.v.t.	nee
136_A	IJsselvliedlaan 2 (B)	1,5	24,84	36,21	11,37	n.v.t.	nee
136_B	IJsselvliedlaan 2 (B)	4,5	26,58	43,97	17,39	n.v.t.	nee
136_C	IJsselvliedlaan 2 (B)	7,5	27,55	40,13	12,58	n.v.t.	nee
136_A	IJsselvliedlaan 2 (A)	1,5	24,32	47,17	22,85	n.v.t.	nee
136_B	IJsselvliedlaan 2 (A)	4,5	26,17	48,88	22,71	0,88	nee
136_C	IJsselvliedlaan 2 (A)	7,5	27	49,73	22,73	1,73	ja
59_A	Heidepad 59	1,5	16,82	44,74	27,92	n.v.t.	nee
59_B	Heidepad 59	4,5	18,18	46,3	28,12	n.v.t.	nee
45_A	Heidepad 45	1,5	17,67	46,46	28,79	n.v.t.	nee
45_B	Heidepad 45	4,5	18,89	51,51	32,62	3,51	ja
29_A	Heidepad 29	1,5	17,99	52,65	34,66	4,65	ja
29_B	Heidepad 29	4,5	19,76	48,28	28,52	0,28	nee
13_A	Heidepad 13	1,5	17,88	49,17	31,29	1,17	nee
13_B	Heidepad 13	4,5	19,3	62,45	43,15	14,45	ja
70_A	Hegenbos 70	1,5	24,39	63,71	39,32	15,71	ja
70_B	Hegenbos 70	4,5	25,46	63,72	38,26	15,72	ja
60_A	Hegenbos 60	1,5	24,84	57,67	32,83	9,67	ja
60_B	Hegenbos 60	4,5	25,9	59,05	33,15	11,05	ja
50_A	Hegenbos 50	1,5	24,44	59,21	34,77	11,21	ja
50_B	Hegenbos 50	4,5	25,67	19,16	-6,51	n.v.t.	nee
40_A	Hegenbos 40	1,5	23,68	26,11	2,43	n.v.t.	nee
40_B	Hegenbos 40	4,5	24,91	19,62	-5,29	n.v.t.	nee
30_A	Hegenbos 30	1,5	23,11	25,34	2,23	n.v.t.	nee
30_B	Hegenbos 30	4,5	24,44	20,87	-3,57	n.v.t.	nee
20_A	Hegenbos 20	1,5	23,11	25,19	2,08	n.v.t.	nee
20_B	Hegenbos 20	4,5	24,57	26,01	1,44	n.v.t.	nee
37_A	Hanewende 8 Hattermerbroek	1,5	12,78	27,62	14,84	n.v.t.	nee
37_B	Hanewende 8 Hattermerbroek	4,5	14,44	25,44	11,00	n.v.t.	nee
37_C	Hanewende 8 Hattermerbroek	7,5	14,81	29,15	14,34	n.v.t.	nee
38_A	Hanewende 4 Hattermerbroek	1,5	-3,85	22,9	26,75	n.v.t.	nee
38_A	Hanewende 4 Hattermerbroek	1,5	10,26	27,37	17,11	n.v.t.	nee
38_B	Hanewende 4 Hattermerbroek	4,5	-1,48	25,02	26,50	n.v.t.	nee
38_B	Hanewende 4 Hattermerbroek	4,5	14,96	28,82	13,86	n.v.t.	nee
38_C	Hanewende 4 Hattermerbroek	7,5	0,4	25,83	25,43	n.v.t.	nee
38_C	Hanewende 4 Hattermerbroek	7,5	15,56	28,94	13,38	n.v.t.	nee
35_A	Hanewende 16 Hattermerbroek	1,5	5,28	24,3	19,02	n.v.t.	nee
35_B	Hanewende 16 Hattermerbroek	4,5	-5,99	26,68	32,67	n.v.t.	nee
35_C	Hanewende 16 Hattermerbroek	7,5	-5,16	24,13	29,29	n.v.t.	nee
36_A	Hanewende 14 Hattermerbroek	1,5	15,69	27,87	12,18	n.v.t.	nee
36_B	Hanewende 14 Hattermerbroek	4,5	16,91	16,34	-0,57	n.v.t.	nee
36_C	Hanewende 14 Hattermerbroek	7,5	14,79	17,02	2,23	n.v.t.	nee
08_A	Hanesteenseweg 8	1,5	9,05	17,34	8,29	n.v.t.	nee
08_B	Hanesteenseweg 8	4,5	10,45	10,34	-0,11	n.v.t.	nee
07_A	Hanesteenseweg 7	1,5	6,47	16,15	9,68	n.v.t.	nee
50_A	Hanesteenseweg 50	1,5	5,84	17,12	11,28	n.v.t.	nee
50_B	Hanesteenseweg 50	4,5	7,86	10,89	3,03	n.v.t.	nee
36_A	Hanesteenseweg 36	1,5	4,38	-6,87	-11,25	n.v.t.	nee
36_B	Hanesteenseweg 36	4,5	6,95	-6,09	-13,04	n.v.t.	nee
34_A	Hanesteenseweg 34	1,5	4,4	18,57	14,17	n.v.t.	nee
34_B	Hanesteenseweg 34	4,5	7,17	19,7	12,53	n.v.t.	nee
32_A	Hanesteenseweg 32	1,5	3,07	18,01	14,94	n.v.t.	nee
32_B	Hanesteenseweg 32	4,5	5,55	15,49	9,94	n.v.t.	nee
30_A	Hanesteenseweg 30	1,5	2,96	14,46	11,50	n.v.t.	nee
30_B	Hanesteenseweg 30	4,5	5,51	15,72	10,21	n.v.t.	nee
03_A	Hanesteenseweg 3	1,5	9,97	16,57	6,60	n.v.t.	nee
03_B	Hanesteenseweg 3	4,5	12,94	7,2	-5,74	n.v.t.	nee
26_A	Hanesteenseweg 26	1,5	2,99	11,36	8,37	n.v.t.	nee
26_B	Hanesteenseweg 26	4,5	5,6	14,21	8,61	n.v.t.	nee
25_A	Hanesteenseweg 25	1,5	1,5	15,74	14,24	n.v.t.	nee
25_B	Hanesteenseweg 25	4,5	3,66	13,15	9,49	n.v.t.	nee
20_A	Hanesteenseweg 20	1,5	8	15,39	7,39	n.v.t.	nee
20_B	Hanesteenseweg 20	4,5	9,12	11,96	2,84	n.v.t.	nee
02_A	Hanesteenseweg 2	1,5	13,58	15,36	1,78	n.v.t.	nee
02_B	Hanesteenseweg 2	4,5	13,64	9,78	-3,86	n.v.t.	nee
17_A	Hanesteenseweg 17	1,5	-7,88	14,75	22,63	n.v.t.	nee
17_B	Hanesteenseweg 17	4,5	-6,4	6,19	12,59	n.v.t.	nee
16_A	Hanesteenseweg 16	1,5	9,23	9,68	0,45	n.v.t.	nee
16_B	Hanesteenseweg 16	4,5	9,23	13,45	4,22	n.v.t.	nee
15_A	Hanesteenseweg 15	1,5	4,39	16,3	11,91	n.v.t.	nee
15_B	Hanesteenseweg 15	4,5	7,29	11,81	4,52	n.v.t.	nee
14_A	Hanesteenseweg 14	1,5	6,72	14,62	7,90	n.v.t.	nee
14_B	Hanesteenseweg 14	4,5	8,83	7,97	-0,86	n.v.t.	nee
12_A	Hanesteenseweg 12	1,5	5,25	9,93	4,68	n.v.t.	nee
12_B	Hanesteenseweg 12	4,5	8,97	15,44	6,47	n.v.t.	nee
11_A	Hanesteenseweg 11	1,5	0,21	15,97	15,76	n.v.t.	nee
11_B	Hanesteenseweg 11	4,5	4,32	17,13	12,81	n.v.t.	nee
10_A	Hanesteenseweg 10	1,5	6,96	17,55	10,59	n.v.t.	nee
10_B	Hanesteenseweg 10	4,5	10,23	2,28	-7,95	n.v.t.	nee
01_A	Hanesteenseweg 1	1,5	11,63	4,53	-7,10	n.v.t.	nee
01_B	Hanesteenseweg 1	4,5	13,68	16,31	2,63	n.v.t.	nee
7_A	Ernst Casimirstraat 7	1,5	22,56	16,07	-6,49	n.v.t.	nee
7_B	Ernst Casimirstraat 7	4,5	23,83	9,6	-14,23	n.v.t.	nee
7_C	Ernst Casimirstraat 7	7,5	24,63	14,25	-10,38	n.v.t.	nee
5_A	Ernst Casimirstraat 5	1,5	23,74	7,65	-16,09	n.v.t.	nee
5_B	Ernst Casimirstraat 5	4,5	24,56	8,6	-15,96	n.v.t.	nee
5_C	Ernst Casimirstraat 5	7,5	24,87	5,27	-19,60	n.v.t.	nee
1_A	Ernst Casimirstraat 1	1,5	22,53	10,22	-12,31	n.v.t.	nee
1_B	Ernst Casimirstraat 1	4,5	23,59	0,56	-23,03	n.v.t.	nee
136_A	Duivendansweg 9	1,5	22,63	5,8	-16,83	n.v.t.	nee
136_B	Duivendansweg 9	4,5	24,13	10,89	-13,24	n.v.t.	nee
136_A	Duivendansweg 7	1,5	18,41	15,71	-2,70	n.v.t.	nee

136_B	Duivendansweg 7	4,5	22,43	13,24	-9,19	n.v.t.	nee
136_A	Duivendansweg 5	1,5	21,32	17,43	-3,89	n.v.t.	nee
136_A	Duivendansweg 5	1,5	19,63	18,16	-1,47	n.v.t.	nee
136_B	Duivendansweg 5	4,5	23,49	23,08	-0,41	n.v.t.	nee
136_B	Duivendansweg 5	4,5	21,19	26,84	5,65	n.v.t.	nee
136_C	Duivendansweg 5	7,5	21,64	17,52	-4,12	n.v.t.	nee
136_A	Duivendansweg 4	1,5	16,82	23,18	6,36	n.v.t.	nee
136_B	Duivendansweg 4	4,5	18,89	25,03	6,14	n.v.t.	nee
136_A	Duivendansweg 3	1,5	19,52	9,57	-9,95	n.v.t.	nee
136_B	Duivendansweg 3	4,5	20,88	17,88	-3,00	n.v.t.	nee
136_A	Duivendansweg 2a	1,5	13,23	39,2	25,97	n.v.t.	nee
136_B	Duivendansweg 2a	4,5	16,89	40,23	23,34	n.v.t.	nee
2_A	Duivendansweg 2	1,5	19,84	41,59	21,75	n.v.t.	nee
2_B	Duivendansweg 2	4,5	20,94	42,14	21,20	n.v.t.	nee
136_A	Duivendansweg 1a	1,5	18,4	38,15	19,75	n.v.t.	nee
136_B	Duivendansweg 1a	4,5	20,19	44,32	24,13	n.v.t.	nee
136_C	Duivendansweg 1a	7,5	20,86	38,35	17,49	n.v.t.	nee
136_A	Duivendansweg 19	1,5	26,5	45,5	19,00	n.v.t.	nee
136_B	Duivendansweg 19	4,5	27,57	46,24	18,67	n.v.t.	nee
136_A	Duivendansweg 18b	1,5	23,93	47,45	23,52	n.v.t.	nee
136_A	Duivendansweg 18a	1,5	21,76	48,76	27,00	0,76	nee
136_B	Duivendansweg 18a	4,5	23,71	39,73	16,02	n.v.t.	nee
136_A	Duivendansweg 18	1,5	23,02	41,48	18,46	n.v.t.	nee
136_B	Duivendansweg 18	4,5	24,93	45,21	20,28	n.v.t.	nee
136_A	Duivendansweg 17	1,5	20,91	47,69	26,78	n.v.t.	nee
136_B	Duivendansweg 17	4,5	23,37	48,75	25,38	0,75	nee
136_A	Duivendansweg 11l	1,5	20,87	50,95	30,08	2,95	ja
136_B	Duivendansweg 11l	4,5	22,94	56,34	33,40	8,34	ja
136_A	Duivendansweg 11	1,5	21,66	58,53	36,87	10,53	ja
136_B	Duivendansweg 11	4,5	23,39	58,24	34,85	10,24	ja
136_A	Duivendansweg 10	1,5	15,32	20,62	5,30	n.v.t.	nee
136_B	Duivendansweg 10	4,5	17,58	27,36	9,78	n.v.t.	nee
52_A	Boterakkers 52	1,5	20,52	18,35	-2,17	n.v.t.	nee
52_B	Boterakkers 52	4,5	22,14	30,32	8,18	n.v.t.	nee
16_A	Achterkamp 16	1,5	27,45	30,69	3,24	n.v.t.	nee
16_B	Achterkamp 16	4,5	27,95	28,46	0,51	n.v.t.	nee
14_A	Achterkamp 14	1,5	27,69	28,99	1,30	n.v.t.	nee
14_B	Achterkamp 14	4,5	28,11	27,39	-0,72	n.v.t.	nee
136_B	Duivendansweg 17	4,5	28,23	28,47	0,24	n.v.t.	nee
136_A	Duivendansweg 11l	1,5	39,17	39,08	-0,09	n.v.t.	nee
136_B	Duivendansweg 11l	4,5	40,04	39,94	-0,10	n.v.t.	nee
136_A	Duivendansweg 11	1,5	36,22	35,97	-0,25	n.v.t.	nee
136_B	Duivendansweg 11	4,5	37,28	37	-0,28	n.v.t.	nee
136_A	Duivendansweg 10	1,5	43,19	43,25	0,06	n.v.t.	nee
136_B	Duivendansweg 10	4,5	44,28	44,32	0,04	n.v.t.	nee
52_A	Boterakkers 52	1,5	25,08	25,14	0,06	n.v.t.	nee
52_B	Boterakkers 52	4,5	29,59	29,18	-0,41	n.v.t.	nee
16_A	Achterkamp 16	1,5	20,91	20,65	-0,26	n.v.t.	nee
16_B	Achterkamp 16	4,5	23,29	23,2	-0,09	n.v.t.	nee
14_A	Achterkamp 14	1,5	20,87	19,81	-1,06	n.v.t.	nee
14_B	Achterkamp 14	4,5	23,06	21,71	-1,35	n.v.t.	nee

## Uitstraling Rondweg inclusief aftrek

Naam	Omschrijving	Hoogte	Autonoom	Toekomstig	verschil	toetsingsverschil	uitstraling
40_A	Zuiderzeestraatweg 718 Hattemerbroek	1,5	-7,15	-4,91	2,24	n.v.t.	nee
40_B	Zuiderzeestraatweg 718 Hattemerbroek	4,5	-5,23	-3,22	2,01	n.v.t.	nee
40_C	Zuiderzeestraatweg 718 Hattemerbroek	7,5	-14,93	-6,37	8,56	n.v.t.	nee
41_A	Zuiderzeestraatweg 716 Hattemerbroek	1,5	-18,8	-13,29	5,51	n.v.t.	nee
41_A	Zuiderzeestraatweg 716 Hattemerbroek	1,5	13,13	13,14	0,01	n.v.t.	nee
41_B	Zuiderzeestraatweg 716 Hattemerbroek	4,5	-14,75	-9,24	5,51	n.v.t.	nee
41_B	Zuiderzeestraatweg 716 Hattemerbroek	4,5	14,34	14,26	-0,08	n.v.t.	nee
41_C	Zuiderzeestraatweg 716 Hattemerbroek	7,5	-3,39	-0,66	2,73	n.v.t.	nee
41_C	Zuiderzeestraatweg 716 Hattemerbroek	7,5	14,81	14,95	0,14	n.v.t.	nee
705_A	Zuiderzeestraatweg 705	1,5	6,79	8,36	1,57	n.v.t.	nee
705_B	Zuiderzeestraatweg 705	4,5	9,95	11,02	1,07	n.v.t.	nee
703_A	Zuiderzeestraatweg 703	1,5	7,35	8,43	1,08	n.v.t.	nee
703_B	Zuiderzeestraatweg 703	4,5	10,81	11,57	0,76	n.v.t.	nee
42_A	Zuiderzeestraatweg 702 Hattemerbroek	1,5	1,22	3,68	2,46	n.v.t.	nee
42_A	Zuiderzeestraatweg 702 Hattemerbroek	1,5	10,55	11,17	0,62	n.v.t.	nee
42_B	Zuiderzeestraatweg 702 Hattemerbroek	4,5	5,79	7,29	1,50	n.v.t.	nee
42_B	Zuiderzeestraatweg 702 Hattemerbroek	4,5	16,02	16,16	0,14	n.v.t.	nee
42_C	Zuiderzeestraatweg 702 Hattemerbroek	7,5	7,13	8,3	1,17	n.v.t.	nee
42_C	Zuiderzeestraatweg 702 Hattemerbroek	7,5	14,97	15,37	0,40	n.v.t.	nee
701_A	Zuiderzeestraatweg 701	1,5	10,03	9,34	-0,69	n.v.t.	nee
701_A	Zuiderzeestraatweg 701	1,5	12,02	11,78	-0,24	n.v.t.	nee
701_B	Zuiderzeestraatweg 701	4,5	11,22	10,84	-0,38	n.v.t.	nee
701_B	Zuiderzeestraatweg 701	4,5	14,28	13,89	-0,39	n.v.t.	nee
44_A	Zuiderzeestraatweg 700 Hattemerbroek	1,5	1,15	2,53	1,38	n.v.t.	nee
44_A	Zuiderzeestraatweg 700 Hattemerbroek	1,5	8,12	9,64	1,52	n.v.t.	nee
44_B	Zuiderzeestraatweg 700 Hattemerbroek	4,5	4,81	6,36	1,55	n.v.t.	nee
44_B	Zuiderzeestraatweg 700 Hattemerbroek	4,5	13,03	13,88	0,85	n.v.t.	nee
44_C	Zuiderzeestraatweg 700 Hattemerbroek	7,5	0,2	4,52	4,32	n.v.t.	nee
44_C	Zuiderzeestraatweg 700 Hattemerbroek	7,5	15,1	16,27	1,17	n.v.t.	nee
46_A	Zuiderzeestraatweg 698 Hattemerbroek	1,5	1,24	3,94	2,70	n.v.t.	nee
46_A	Zuiderzeestraatweg 698 Hattemerbroek	1,5	13,07	13,43	0,36	n.v.t.	nee
46_B	Zuiderzeestraatweg 698 Hattemerbroek	4,5	5,29	8,01	2,72	n.v.t.	nee
46_B	Zuiderzeestraatweg 698 Hattemerbroek	4,5	16,72	17,53	0,81	n.v.t.	nee
697_A	Zuiderzeestraatweg 697	1,5	7,78	8,66	0,88	n.v.t.	nee
697_B	Zuiderzeestraatweg 697	4,5	10,4	10,93	0,53	n.v.t.	nee
47_A	Zuiderzeestraatweg 696 Hattemerbroek	1,5	3,88	7,21	3,33	n.v.t.	nee
47_A	Zuiderzeestraatweg 696 Hattemerbroek	1,5	15	15,11	0,11	n.v.t.	nee
47_B	Zuiderzeestraatweg 696 Hattemerbroek	4,5	4,94	8,42	3,48	n.v.t.	nee
47_B	Zuiderzeestraatweg 696 Hattemerbroek	4,5	17,61	17,6	-0,01	n.v.t.	nee
695_A	Zuiderzeestraatweg 695	1,5	12,88	14,05	1,17	n.v.t.	nee
695_B	Zuiderzeestraatweg 695	4,5	15,47	16,36	0,89	n.v.t.	nee
49_A	Zuiderzeestraatweg 694 Hattemerbroek	1,5	12,91	12,93	0,02	n.v.t.	nee
49_A	Zuiderzeestraatweg 694 Hattemerbroek	1,5	14,85	16,7	1,85	n.v.t.	nee
49_B	Zuiderzeestraatweg 694 Hattemerbroek	4,5	14,82	14,97	0,15	n.v.t.	nee
49_B	Zuiderzeestraatweg 694 Hattemerbroek	4,5	16,92	18,64	1,72	n.v.t.	nee
49_C	Zuiderzeestraatweg 694 Hattemerbroek	7,5	11,28	11,93	0,65	n.v.t.	nee
49_C	Zuiderzeestraatweg 694 Hattemerbroek	7,5	17,32	18,92	1,60	n.v.t.	nee
693_A	Zuiderzeestraatweg 693	1,5	14,56	14,93	0,37	n.v.t.	nee
693_B	Zuiderzeestraatweg 693	4,5	16,76	17,09	0,33	n.v.t.	nee
50_A	Zuiderzeestraatweg 692 Hattemerbroek	1,5	12,83	13,11	0,28	n.v.t.	nee
50_A	Zuiderzeestraatweg 692 Hattemerbroek	1,5	13,72	15,09	1,37	n.v.t.	nee
50_B	Zuiderzeestraatweg 692 Hattemerbroek	4,5	13,94	13,41	-0,53	n.v.t.	nee
50_B	Zuiderzeestraatweg 692 Hattemerbroek	4,5	14,34	16,01	1,67	n.v.t.	nee
50_C	Zuiderzeestraatweg 692 Hattemerbroek	7,5	1,46	4,2	2,74	n.v.t.	nee
50_C	Zuiderzeestraatweg 692 Hattemerbroek	7,5	14,81	16,38	1,57	n.v.t.	nee
691_A	Zuiderzeestraatweg 691	1,5	11,81	13,12	1,31	n.v.t.	nee
691_B	Zuiderzeestraatweg 691	4,5	15,14	16,54	1,40	n.v.t.	nee
691_C	Zuiderzeestraatweg 691	7,5	16,05	17,14	1,09	n.v.t.	nee
57_A	Zuiderzeestraatweg 690 Hattemerbroek	1,5	12,99	14,34	1,35	n.v.t.	nee
57_A	Zuiderzeestraatweg 690 Hattemerbroek	1,5	13,5	14,17	0,67	n.v.t.	nee
57_B	Zuiderzeestraatweg 690 Hattemerbroek	4,5	15,33	17,14	1,81	n.v.t.	nee
57_B	Zuiderzeestraatweg 690 Hattemerbroek	4,5	14,81	15,49	0,68	n.v.t.	nee
57_C	Zuiderzeestraatweg 690 Hattemerbroek	7,5	12,06	13,86	1,80	n.v.t.	nee
57_C	Zuiderzeestraatweg 690 Hattemerbroek	7,5	15,08	15,68	0,60	n.v.t.	nee
689_A	Zuiderzeestraatweg 689	1,5	8,62	10,63	2,01	n.v.t.	nee
689_A	Zuiderzeestraatweg 689	1,5	12,12	13,82	1,70	n.v.t.	nee
689_B	Zuiderzeestraatweg 689	4,5	14,08	15,19	1,11	n.v.t.	nee
689_B	Zuiderzeestraatweg 689	4,5	14,23	15,99	1,76	n.v.t.	nee
689_C	Zuiderzeestraatweg 689	7,5	15,05	16,24	1,19	n.v.t.	nee
689_C	Zuiderzeestraatweg 689	7,5	15,59	17,01	1,42	n.v.t.	nee
688_A	Zuiderzeestraatweg 688	1,5	14,23	14,89	0,66	n.v.t.	nee
688_B	Zuiderzeestraatweg 688	4,5	15,77	16,33	0,56	n.v.t.	nee
688_C	Zuiderzeestraatweg 688	7,5	7,54	9,73	2,19	n.v.t.	nee
687_A	Zuiderzeestraatweg 687	1,5	7,59	9,89	2,30	n.v.t.	nee
687_A	Zuiderzeestraatweg 687	1,5	12,42	13,25	0,83	n.v.t.	nee
687_B	Zuiderzeestraatweg 687	4,5	9,68	12,28	2,60	n.v.t.	nee
687_B	Zuiderzeestraatweg 687	4,5	14,54	15,27	0,73	n.v.t.	nee
687_C	Zuiderzeestraatweg 687	7,5	11,35	13,02	1,67	n.v.t.	nee
687_C	Zuiderzeestraatweg 687	7,5	16,32	17,19	0,87	n.v.t.	nee
686_A	Zuiderzeestraatweg 686	1,5	13,88	14,48	0,60	n.v.t.	nee
686_B	Zuiderzeestraatweg 686	4,5	15,07	15,97	0,90	n.v.t.	nee
685_A	Zuiderzeestraatweg 685	1,5	11,66	13,82	2,16	n.v.t.	nee
685_B	Zuiderzeestraatweg 685	4,5	13,14	15,19	2,05	n.v.t.	nee
685_C	Zuiderzeestraatweg 685	7,5	15,33	17,2	1,87	n.v.t.	nee
684_A	Zuiderzeestraatweg 684	1,5	11,79	13,99	2,20	n.v.t.	nee
684_B	Zuiderzeestraatweg 684	4,5	12,87	15,45	2,58	n.v.t.	nee
683_A	Zuiderzeestraatweg 683	1,5	13,7	14,94	1,24	n.v.t.	nee
683_B	Zuiderzeestraatweg 683	4,5	15,63	16,62	0,99	n.v.t.	nee
683_C	Zuiderzeestraatweg 683	7,5	14,98	16,39	1,41	n.v.t.	nee
681_A	Zuiderzeestraatweg 681	1,5	14,02	14,82	0,80	n.v.t.	nee
681_B	Zuiderzeestraatweg 681	4,5	15,6	15,63	0,03	n.v.t.	nee
680_A	Zuiderzeestraatweg 680	1,5	6,8	10,2	3,40	n.v.t.	nee
680_B	Zuiderzeestraatweg 680	4,5	8,12	11,61	3,49	n.v.t.	nee

680_C	Zuiderzeestraatweg 680	7,5	4,16	9,23	5,07	n.v.t.	nee
679_A	Zuiderzeestraatweg 679	1,5	13,8	14,76	0,96	n.v.t.	nee
679_B	Zuiderzeestraatweg 679	4,5	16,18	16,59	0,41	n.v.t.	nee
678_A	Zuiderzeestraatweg 678	1,5	9,93	10,63	0,70	n.v.t.	nee
678_B	Zuiderzeestraatweg 678	4,5	11,1	11,94	0,84	n.v.t.	nee
677_A	Zuiderzeestraatweg 677	1,5	10,93	10,88	-0,05	n.v.t.	nee
677_B	Zuiderzeestraatweg 677	4,5	14,58	14,23	-0,35	n.v.t.	nee
675_A	Zuiderzeestraatweg 675	1,5	14,21	15,43	1,22	n.v.t.	nee
675_B	Zuiderzeestraatweg 675	4,5	16,27	17,55	1,28	n.v.t.	nee
674_A	Zuiderzeestraatweg 674	1,5	10,92	12,4	1,48	n.v.t.	nee
674_B	Zuiderzeestraatweg 674	4,5	14,2	15,46	1,26	n.v.t.	nee
673_A	Zuiderzeestraatweg 673	1,5	15,84	16,82	0,98	n.v.t.	nee
673_B	Zuiderzeestraatweg 673	4,5	18,01	19,04	1,03	n.v.t.	nee
672_A	Zuiderzeestraatweg 672	1,5	9,05	11,94	2,89	n.v.t.	nee
672_B	Zuiderzeestraatweg 672	4,5	10,95	14,05	3,10	n.v.t.	nee
671_A	Zuiderzeestraatweg 671	1,5	14,49	15,86	1,37	n.v.t.	nee
671_B	Zuiderzeestraatweg 671	4,5	17,18	18,41	1,23	n.v.t.	nee
670_A	Zuiderzeestraatweg 670	1,5	9,93	12,78	2,85	n.v.t.	nee
670_B	Zuiderzeestraatweg 670	4,5	11,92	14,86	2,94	n.v.t.	nee
669_A	Zuiderzeestraatweg 669	1,5	13,54	15,34	1,80	n.v.t.	nee
669_B	Zuiderzeestraatweg 669	4,5	16,38	17,74	1,36	n.v.t.	nee
669_C	Zuiderzeestraatweg 669	7,5	16,04	17,48	1,44	n.v.t.	nee
67_A	Zuiderzeestraatweg 668 Hattemerbroek	1,5	11,08	13,75	2,67	n.v.t.	nee
67_B	Zuiderzeestraatweg 668 Hattemerbroek	4,5	13,42	15,85	2,43	n.v.t.	nee
67_C	Zuiderzeestraatweg 668 Hattemerbroek	7,5	16,22	17,83	1,61	n.v.t.	nee
667_A	Zuiderzeestraatweg 667	1,5	13,29	15,36	2,07	n.v.t.	nee
667_B	Zuiderzeestraatweg 667	4,5	16,3	17,75	1,45	n.v.t.	nee
68_A	Zuiderzeestraatweg 666 Hattemerbroek	1,5	15,75	16,54	0,79	n.v.t.	nee
68_B	Zuiderzeestraatweg 666 Hattemerbroek	4,5	17,2	17,64	0,44	n.v.t.	nee
68_C	Zuiderzeestraatweg 666 Hattemerbroek	7,5	17,94	18,64	0,70	n.v.t.	nee
665_A	Zuiderzeestraatweg 665	1,5	13,16	15,18	2,02	n.v.t.	nee
665_B	Zuiderzeestraatweg 665	4,5	15,92	17,47	1,55	n.v.t.	nee
70_A	Zuiderzeestraatweg 664 Hattemerbroek	1,5	16,27	17,33	1,06	n.v.t.	nee
70_B	Zuiderzeestraatweg 664 Hattemerbroek	4,5	18,66	20,15	1,49	n.v.t.	nee
70_C	Zuiderzeestraatweg 664 Hattemerbroek	7,5	18,74	20,86	2,12	n.v.t.	nee
663_A	Zuiderzeestraatweg 663	1,5	14,93	15,88	0,95	n.v.t.	nee
663_B	Zuiderzeestraatweg 663	4,5	15,87	16,97	1,10	n.v.t.	nee
71_A	Zuiderzeestraatweg 662 Hattemerbroek	1,5	16,17	18,63	2,46	n.v.t.	nee
71_B	Zuiderzeestraatweg 662 Hattemerbroek	4,5	17,96	20,36	2,40	n.v.t.	nee
661_A	Zuiderzeestraatweg 661	1,5	17,2	17,82	0,62	n.v.t.	nee
661_B	Zuiderzeestraatweg 661	4,5	18,44	19,4	0,96	n.v.t.	nee
660_A	Zuiderzeestraatweg 660	4	21,36	22,85	1,49	n.v.t.	nee
659_A	Zuiderzeestraatweg 659	1,5	16,21	17,43	1,22	n.v.t.	nee
659_B	Zuiderzeestraatweg 659	4,5	17,02	18,66	1,64	n.v.t.	nee
658_A	Zuiderzeestraatweg 658	1,5	14	14,91	0,91	n.v.t.	nee
658_B	Zuiderzeestraatweg 658	1,5	13,21	16,06	2,85	n.v.t.	nee
658_C	Zuiderzeestraatweg 658	4	20,52	21,82	1,30	n.v.t.	nee
658_B	Zuiderzeestraatweg 658	4,5	16,82	18,14	1,32	n.v.t.	nee
658_B	Zuiderzeestraatweg 658	4,5	16,56	19,08	2,52	n.v.t.	nee
657_A	Zuiderzeestraatweg 657	1,5	16,44	17,82	1,38	n.v.t.	nee
657_B	Zuiderzeestraatweg 657	4,5	16,78	18,83	2,05	n.v.t.	nee
656_A	Zuiderzeestraatweg 656	1,5	15,63	17,73	2,10	n.v.t.	nee
656_B	Zuiderzeestraatweg 656	1,5	12,68	13,44	0,76	n.v.t.	nee
656_B	Zuiderzeestraatweg 656	4,5	18,56	20,8	2,24	n.v.t.	nee
656_B	Zuiderzeestraatweg 656	4,5	14,56	15,25	0,69	n.v.t.	nee
655_A	Zuiderzeestraatweg 655	1,5	16,32	17,31	0,99	n.v.t.	nee
655_B	Zuiderzeestraatweg 655	4,5	17,4	19,18	1,78	n.v.t.	nee
654_A	Zuiderzeestraatweg 654	1,5	13,37	15,39	2,02	n.v.t.	nee
654_A	Zuiderzeestraatweg 654	1,5	10,76	13,69	2,93	n.v.t.	nee
654_B	Zuiderzeestraatweg 654	4,5	16,19	18,47	2,28	n.v.t.	nee
654_B	Zuiderzeestraatweg 654	4,5	12,48	15,73	3,25	n.v.t.	nee
653_A	Zuiderzeestraatweg 653	1,5	16,51	17,69	1,18	n.v.t.	nee
653_B	Zuiderzeestraatweg 653	4,5	17,68	19,49	1,81	n.v.t.	nee
652_A	Zuiderzeestraatweg 652	1,5	16,56	18,93	2,37	n.v.t.	nee
652_A	Zuiderzeestraatweg 652	1,5	12,09	14,87	2,78	n.v.t.	nee
652_B	Zuiderzeestraatweg 652	4,5	19,73	21,98	2,25	n.v.t.	nee
652_B	Zuiderzeestraatweg 652	4,5	14,53	17,39	2,86	n.v.t.	nee
651_A	Zuiderzeestraatweg 651	1,5	16,85	18,09	1,24	n.v.t.	nee
651_B	Zuiderzeestraatweg 651	4,5	17,87	19,31	1,44	n.v.t.	nee
650_A	Zuiderzeestraatweg 650	1,5	15,83	18,55	2,72	n.v.t.	nee
650_A	Zuiderzeestraatweg 650	1,5	10,05	12,79	2,74	n.v.t.	nee
650_B	Zuiderzeestraatweg 650	4,5	19,05	21,68	2,63	n.v.t.	nee
650_B	Zuiderzeestraatweg 650	4,5	13,24	16	2,76	n.v.t.	nee
649_A	Zuiderzeestraatweg 649	1,5	16,92	18,05	1,13	n.v.t.	nee
649_B	Zuiderzeestraatweg 649	4,5	18,3	19,6	1,30	n.v.t.	nee
648_A	Zuiderzeestraatweg 648	1,5	15,95	18,6	2,65	n.v.t.	nee
648_A	Zuiderzeestraatweg 648	1,5	13,29	16,95	3,66	n.v.t.	nee
647_A	Zuiderzeestraatweg 647	1,5	17,6	18,3	0,70	n.v.t.	nee
647_B	Zuiderzeestraatweg 647	4,5	18,65	19,51	0,86	n.v.t.	nee
646_A	Zuiderzeestraatweg 646	1,5	17,1	19,65	2,55	n.v.t.	nee
646_A	Zuiderzeestraatweg 646	1,5	10,81	13,98	3,17	n.v.t.	nee
646_B	Zuiderzeestraatweg 646	4,5	19,29	22,06	2,77	n.v.t.	nee
646_B	Zuiderzeestraatweg 646	4,5	14,17	17,29	3,12	n.v.t.	nee
645_A	Zuiderzeestraatweg 645	1,5	17,7	18,8	1,10	n.v.t.	nee
645_B	Zuiderzeestraatweg 645	4,5	18,86	20	1,14	n.v.t.	nee
644_A	Zuiderzeestraatweg 644	1,5	15,31	18,23	2,92	n.v.t.	nee
644_A	Zuiderzeestraatweg 644	1,5	12,77	16,87	4,10	n.v.t.	nee
644_B	Zuiderzeestraatweg 644	4,5	18,71	21,79	3,08	n.v.t.	nee
644_B	Zuiderzeestraatweg 644	4,5	15,55	19,35	3,80	n.v.t.	nee
643_A	Zuiderzeestraatweg 643	1,5	17,94	18,83	0,89	n.v.t.	nee
643_B	Zuiderzeestraatweg 643	4,5	19,35	20,22	0,87	n.v.t.	nee
641_A	Zuiderzeestraatweg 641	1,5	16,3	17,69	1,39	n.v.t.	nee
641_B	Zuiderzeestraatweg 641	4,5	18,01	19,38	1,37	n.v.t.	nee
640_A	Zuiderzeestraatweg 640	1,5	15,24	17,87	2,63	n.v.t.	nee
640_A	Zuiderzeestraatweg 640	1,5	12,21	17,1	4,89	n.v.t.	nee

640_B	Zuiderzeestraatweg 640	4,5	18,8	21,61	2,81	n.v.t.	nee
640_B	Zuiderzeestraatweg 640	4,5	14,6	18,9	4,30	n.v.t.	nee
639a_A	Zuiderzeestraatweg 639a	1,5	17,35	18,63	1,28	n.v.t.	nee
639a_B	Zuiderzeestraatweg 639a	4,5	17,8	19,44	1,64	n.v.t.	nee
639_A	Zuiderzeestraatweg 639	1,5	17,22	18,66	1,44	n.v.t.	nee
639_B	Zuiderzeestraatweg 639	4,5	18,27	19,72	1,45	n.v.t.	nee
638_A	Zuiderzeestraatweg 638	1,5	14,74	17,12	2,38	n.v.t.	nee
638_A	Zuiderzeestraatweg 638	1,5	12,16	17,02	4,86	n.v.t.	nee
638_B	Zuiderzeestraatweg 638	4,5	17,54	20,03	2,49	n.v.t.	nee
638_B	Zuiderzeestraatweg 638	4,5	14,51	19,16	4,65	n.v.t.	nee
637_A	Zuiderzeestraatweg 637	1,5	17,75	19,06	1,31	n.v.t.	nee
637_B	Zuiderzeestraatweg 637	4,5	18,42	19,89	1,47	n.v.t.	nee
636_A	Zuiderzeestraatweg 636	1,5	18,56	21,55	2,99	n.v.t.	nee
636_A	Zuiderzeestraatweg 636	1,5	7,4	12,26	4,86	n.v.t.	nee
636_B	Zuiderzeestraatweg 636	4,5	19,08	21,98	2,90	n.v.t.	nee
636_B	Zuiderzeestraatweg 636	4,5	14,8	19,33	4,53	n.v.t.	nee
635_A	Zuiderzeestraatweg 635	1,5	16,04	17,01	0,97	n.v.t.	nee
635_B	Zuiderzeestraatweg 635	4,5	17,1	18,38	1,28	n.v.t.	nee
634_A	Zuiderzeestraatweg 634	1,5	19,53	22,52	2,99	n.v.t.	nee
634_A	Zuiderzeestraatweg 634	1,5	8,03	12,66	4,63	n.v.t.	nee
634_B	Zuiderzeestraatweg 634	4,5	21,18	24,4	3,22	n.v.t.	nee
634_B	Zuiderzeestraatweg 634	4,5	15,71	20,17	4,46	n.v.t.	nee
633_B	Zuiderzeestraatweg 633	4,5	18,51	20,47	1,96	n.v.t.	nee
633_C	Zuiderzeestraatweg 633	7,5	18,74	20,58	1,84	n.v.t.	nee
632_A	Zuiderzeestraatweg 632	1,5	14,06	18,87	4,81	n.v.t.	nee
632_B	Zuiderzeestraatweg 632	4,5	15,99	20,53	4,54	n.v.t.	nee
631_B	Zuiderzeestraatweg 631	4,5	18,51	20,63	2,12	n.v.t.	nee
631_C	Zuiderzeestraatweg 631	7,5	18,74	20,6	1,86	n.v.t.	nee
630_A	Zuiderzeestraatweg 630	1,5	25,92	29,58	3,66	n.v.t.	nee
630_B	Zuiderzeestraatweg 630	4,5	27,63	31,36	3,73	n.v.t.	nee
629_A	Zuiderzeestraatweg 629	1,5	16,7	19,6	2,90	n.v.t.	nee
629_A	Zuiderzeestraatweg 629	1,5	16,56	18,66	2,10	n.v.t.	nee
629_B	Zuiderzeestraatweg 629	4,5	18,19	21,11	2,92	n.v.t.	nee
629_B	Zuiderzeestraatweg 629	4,5	18,2	20,49	2,29	n.v.t.	nee
628_A	Zuiderzeestraatweg 628	1,5	26,88	30,56	3,68	n.v.t.	nee
628_B	Zuiderzeestraatweg 628	4,5	29,24	32,96	3,72	n.v.t.	nee
627_A	Zuiderzeestraatweg 627	1,5	16,83	19,29	2,46	n.v.t.	nee
627_B	Zuiderzeestraatweg 627	4,5	18,18	20,67	2,49	n.v.t.	nee
626_A	Zuiderzeestraatweg 626	1,5	41,23	45,76	4,53	n.v.t.	nee
626_A	Zuiderzeestraatweg 626	1,5	34,53	38,68	4,15	n.v.t.	nee
626_B	Zuiderzeestraatweg 626	4,5	44,89	49,07	4,18	1,07	nee
626_B	Zuiderzeestraatweg 626	4,5	38,02	41,92	3,90	n.v.t.	nee
625_A	Zuiderzeestraatweg 625	1,5	16,85	19,84	2,99	n.v.t.	nee
625_B	Zuiderzeestraatweg 625	4,5	18,09	20,94	2,85	n.v.t.	nee
624_A	Zuiderzeestraatweg 624	1,5	38,05	42,37	4,32	n.v.t.	nee
624_A	Zuiderzeestraatweg 624	1,5	35,47	40,74	5,27	n.v.t.	nee
624_B	Zuiderzeestraatweg 624	4,5	37,17	42,41	5,24	n.v.t.	nee
623_A	Zuiderzeestraatweg 623	1,5	17,75	20,04	2,29	n.v.t.	nee
623_B	Zuiderzeestraatweg 623	4,5	19,73	22,23	2,50	n.v.t.	nee
621_A	Zuiderzeestraatweg 621	1,5	17,96	20,65	2,69	n.v.t.	nee
621_B	Zuiderzeestraatweg 621	4,5	20,07	23,12	3,05	n.v.t.	nee
619_A	Zuiderzeestraatweg 619	1,5	17,19	19,4	2,21	n.v.t.	nee
619_B	Zuiderzeestraatweg 619	4,5	19,39	21,8	2,41	n.v.t.	nee
618_B	Zuiderzeestraatweg 618	4,5	22,66	26,02	3,36	n.v.t.	nee
617_A	Zuiderzeestraatweg 617	1,5	18,55	20,39	1,84	n.v.t.	nee
617_B	Zuiderzeestraatweg 617	4,5	20,58	22,91	2,33	n.v.t.	nee
615_A	Zuiderzeestraatweg 615	1,5	19,14	21,88	2,74	n.v.t.	nee
615_B	Zuiderzeestraatweg 615	4,5	20,66	23,68	3,02	n.v.t.	nee
613_A	Zuiderzeestraatweg 613	1,5	20,04	22,94	2,90	n.v.t.	nee
613_B	Zuiderzeestraatweg 613	4,5	21,87	25,17	3,30	n.v.t.	nee
611_A	Zuiderzeestraatweg 611	1,5	20,08	22,77	2,69	n.v.t.	nee
611_B	Zuiderzeestraatweg 611	4,5	21,38	23,93	2,55	n.v.t.	nee
609_A	Zuiderzeestraatweg 609	1,5	24,43	28,48	4,05	n.v.t.	nee
609_B	Zuiderzeestraatweg 609	4,5	25,37	29,49	4,12	n.v.t.	nee
607_A	Zuiderzeestraatweg 607	1,5	24,17	28,34	4,17	n.v.t.	nee
606_A	Zuiderzeestraatweg 606	1,5	16,55	17,04	0,49	n.v.t.	nee
606_B	Zuiderzeestraatweg 606	4,5	20,04	20,51	0,47	n.v.t.	nee
605_A	Zuiderzeestraatweg 605	1,5	24,38	28,72	4,34	n.v.t.	nee
605_B	Zuiderzeestraatweg 605	4,5	25,67	30,06	4,39	n.v.t.	nee
604_A	Zuiderzeestraatweg 604	1,5	16,12	15,68	-0,44	n.v.t.	nee
604_B	Zuiderzeestraatweg 604	4,5	19,34	19,18	-0,16	n.v.t.	nee
603_A	Zuiderzeestraatweg 603	1,5	27,66	32,11	4,45	n.v.t.	nee
603_B	Zuiderzeestraatweg 603	4,5	28,13	32,66	4,53	n.v.t.	nee
602_A	Zuiderzeestraatweg 602	1,5	15,9	15,7	-0,20	n.v.t.	nee
602_B	Zuiderzeestraatweg 602	4,5	19,82	20,65	0,83	n.v.t.	nee
601_A	Zuiderzeestraatweg 601	1,5	29,48	33,92	4,44	n.v.t.	nee
600_A	Zuiderzeestraatweg 600	1,5	16,02	15,11	-0,91	n.v.t.	nee
600_B	Zuiderzeestraatweg 600	4,5	19,38	18,63	-0,75	n.v.t.	nee
599_A	Zuiderzeestraatweg 599	1,5	31,87	36,67	4,80	n.v.t.	nee
598a_A	Zuiderzeestraatweg 598a	1,5	15,97	15,83	-0,14	n.v.t.	nee
598a_B	Zuiderzeestraatweg 598a	4,5	19,95	19,44	-0,51	n.v.t.	nee
598_A	Zuiderzeestraatweg 598	1,5	16,71	16,56	-0,15	n.v.t.	nee
598_B	Zuiderzeestraatweg 598	4,5	21,22	20,59	-0,63	n.v.t.	nee
596_A	Zuiderzeestraatweg 596	1,5	16,56	16,3	-0,26	n.v.t.	nee
596_B	Zuiderzeestraatweg 596	4,5	20,19	19,93	-0,26	n.v.t.	nee
595_A	Zuiderzeestraatweg 595	1,5	33,55	38,29	4,74	n.v.t.	nee
592_A	Zuiderzeestraatweg 592	1,5	16,94	16,15	-0,79	n.v.t.	nee
592_B	Zuiderzeestraatweg 592	4,5	20,35	19,42	-0,93	n.v.t.	nee
591_A	Zuiderzeestraatweg 591	1,5	35,76	40,64	4,88	n.v.t.	nee
591_A	Zuiderzeestraatweg 591	1,5	34,76	39,68	4,92	n.v.t.	nee
591_B	Zuiderzeestraatweg 591	4,5	37,94	42,72	4,78	n.v.t.	nee
591_B	Zuiderzeestraatweg 591	4,5	36,51	41,43	4,92	n.v.t.	nee
590a_A	Zuiderzeestraatweg 590a	1,5	17,82	16,47	-1,35	n.v.t.	nee
590a_B	Zuiderzeestraatweg 590a	4,5	21,01	19,11	-1,90	n.v.t.	nee
590a_C	Zuiderzeestraatweg 590a	7,5	21,89	20,11	-1,78	n.v.t.	nee

590_A	Zuiderzeestraatweg 590	1,5	17,81	16,56	-1,25	n.v.t.	nee
590_B	Zuiderzeestraatweg 590	4,5	21,03	19,25	-1,78	n.v.t.	nee
588_A	Zuiderzeestraatweg 588	1,5	17,82	16,65	-1,17	n.v.t.	nee
588_B	Zuiderzeestraatweg 588	4,5	21,05	19,29	-1,76	n.v.t.	nee
586_A	Zuiderzeestraatweg 586	1,5	17,9	16,39	-1,51	n.v.t.	nee
586_B	Zuiderzeestraatweg 586	4,5	20,84	19,05	-1,79	n.v.t.	nee
585_A	Zuiderzeestraatweg 585	1,5	30,84	35,79	4,95	n.v.t.	nee
585_B	Zuiderzeestraatweg 585	4,5	31,09	35,96	4,87	n.v.t.	nee
584_A	Zuiderzeestraatweg 584	1,5	17,48	16,47	-1,01	n.v.t.	nee
584_B	Zuiderzeestraatweg 584	4,5	20,84	19,77	-1,07	n.v.t.	nee
583_A	Zuiderzeestraatweg 583	1,5	30,33	35,22	4,89	n.v.t.	nee
583_B	Zuiderzeestraatweg 583	4,5	30,68	35,45	4,77	n.v.t.	nee
582_A	Zuiderzeestraatweg 582	1,5	18,24	16,83	-1,41	n.v.t.	nee
582_B	Zuiderzeestraatweg 582	4,5	21,14	19,28	-1,86	n.v.t.	nee
581b_A	Zuiderzeestraatweg 581b	1,5	27,05	31,59	4,54	n.v.t.	nee
581b_B	Zuiderzeestraatweg 581b	4,5	27,6	31,99	4,39	n.v.t.	nee
581a_A	Zuiderzeestraatweg 581a	1,5	26,58	30,97	4,39	n.v.t.	nee
581a_B	Zuiderzeestraatweg 581a	4,5	27,17	31,37	4,20	n.v.t.	nee
581_A	Zuiderzeestraatweg 581	1,5	27,08	31,52	4,44	n.v.t.	nee
581_A	Zuiderzeestraatweg 581	1,5	29,46	34,32	4,86	n.v.t.	nee
581_B	Zuiderzeestraatweg 581	4,5	27,68	31,97	4,29	n.v.t.	nee
581_B	Zuiderzeestraatweg 581	4,5	29,88	34,55	4,67	n.v.t.	nee
580_A	Zuiderzeestraatweg 580	1,5	17,48	16,17	-1,31	n.v.t.	nee
580_B	Zuiderzeestraatweg 580	4,5	20,59	18,6	-1,99	n.v.t.	nee
579_A	Zuiderzeestraatweg 579	1,5	25,84	30,01	4,17	n.v.t.	nee
579_B	Zuiderzeestraatweg 579	4,5	26,57	30,52	3,95	n.v.t.	nee
579_C	Zuiderzeestraatweg 579	7,5	26,97	30,81	3,84	n.v.t.	nee
578_A	Zuiderzeestraatweg 578	1,5	17,86	16,26	-1,60	n.v.t.	nee
578_B	Zuiderzeestraatweg 578	4,5	21,23	19,07	-2,16	n.v.t.	nee
576_A	Zuiderzeestraatweg 576	1,5	17,72	16,15	-1,57	n.v.t.	nee
576_B	Zuiderzeestraatweg 576	4,5	20,99	19,74	-1,25	n.v.t.	nee
576_C	Zuiderzeestraatweg 576	7,5	22,33	21,3	-1,03	n.v.t.	nee
573_A	Zuiderzeestraatweg 573	1,5	24,98	28,08	3,10	n.v.t.	nee
573_B	Zuiderzeestraatweg 573	4,5	25,87	28,82	2,95	n.v.t.	nee
572_A	Zuiderzeestraatweg 572	1,5	17,08	16,23	-0,85	n.v.t.	nee
572_B	Zuiderzeestraatweg 572	4,5	20,59	19,64	-0,95	n.v.t.	nee
571_A	Zuiderzeestraatweg 571	1,5	22,67	24,59	1,92	n.v.t.	nee
571_B	Zuiderzeestraatweg 571	4,5	24,12	25,77	1,65	n.v.t.	nee
571_C	Zuiderzeestraatweg 571	7,5	24,95	26,91	1,96	n.v.t.	nee
570_A	Zuiderzeestraatweg 570	1,5	16,18	15,11	-1,07	n.v.t.	nee
570_B	Zuiderzeestraatweg 570	4,5	20,46	19,35	-1,11	n.v.t.	nee
569_A	Zuiderzeestraatweg 569	1,5	22,15	22,98	0,83	n.v.t.	nee
569_B	Zuiderzeestraatweg 569	4,5	23,9	24,3	0,40	n.v.t.	nee
567_A	Zuiderzeestraatweg 567	1,5	22,12	20,67	-1,45	n.v.t.	nee
567_B	Zuiderzeestraatweg 567	4,5	23,67	22,49	-1,18	n.v.t.	nee
564_A	Zuiderzeestraatweg 564	1,5	16,65	13,66	-2,99	n.v.t.	nee
564_B	Zuiderzeestraatweg 564	4,5	20,56	18,06	-2,50	n.v.t.	nee
561_A	Zuiderzeestraatweg 561	1,5	22,03	21,07	-0,96	n.v.t.	nee
481_A	Zuiderzeestraatweg 481	1,5	31,51	26,17	-5,34	n.v.t.	nee
481_B	Zuiderzeestraatweg 481	4,5	32,25	26,93	-5,32	n.v.t.	nee
479_A	Zuiderzeestraatweg 479	1,5	32,71	27,42	-5,29	n.v.t.	nee
479_B	Zuiderzeestraatweg 479	4,5	32,94	27,72	-5,22	n.v.t.	nee
477_A	Zuiderzeestraatweg 477	1,5	34,45	29,05	-5,40	n.v.t.	nee
477_B	Zuiderzeestraatweg 477	4,5	34,42	29,04	-5,38	n.v.t.	nee
475_A	Zuiderzeestraatweg 475	1,5	34,9	29,47	-5,43	n.v.t.	nee
475_B	Zuiderzeestraatweg 475	4,5	35,2	29,77	-5,43	n.v.t.	nee
473_A	Zuiderzeestraatweg 473	1,5	35,53	30,16	-5,37	n.v.t.	nee
473_B	Zuiderzeestraatweg 473	4,5	36,38	30,92	-5,46	n.v.t.	nee
470_A	Zuiderzeestraatweg 470	1,5	23,26	18,05	-5,21	n.v.t.	nee
470_B	Zuiderzeestraatweg 470	4,5	25,56	20,39	-5,17	n.v.t.	nee
469_A	Zuiderzeestraatweg 469	1,5	43,57	38,11	-5,46	n.v.t.	nee
469_B	Zuiderzeestraatweg 469	4,5	44,97	39,51	-5,46	n.v.t.	nee
469_C	Zuiderzeestraatweg 469	7,5	46,01	40,59	-5,42	n.v.t.	nee
468_A	Zuiderzeestraatweg 468	1,5	25,03	19,92	-5,11	n.v.t.	nee
468_B	Zuiderzeestraatweg 468	4,5	27,14	22,33	-4,81	n.v.t.	nee
205_A	Zuiderzeestraatweg 462	1,5	35,1	29,61	-5,49	n.v.t.	nee
205_B	Zuiderzeestraatweg 462	4,5	37,3	31,96	-5,34	n.v.t.	nee
205_C	Zuiderzeestraatweg 462	7,5	39,44	34,12	-5,32	n.v.t.	nee
204_A	Zuiderzeestraatweg 460	1,5	35,7	30,42	-5,28	n.v.t.	nee
204_B	Zuiderzeestraatweg 460	4,5	37,54	32,37	-5,17	n.v.t.	nee
204_C	Zuiderzeestraatweg 460	7,5	38,77	33,73	-5,04	n.v.t.	nee
144_A	Zuiderzeestraatweg 458 (B)	1,5	44,54	39,2	-5,34	n.v.t.	nee
144_B	Zuiderzeestraatweg 458 (B)	4,5	48,13	42,77	-5,36	-0,13	nee
145_A	Zuiderzeestraatweg 458 (A)	1,5	46,49	41,19	-5,30	n.v.t.	nee
145_B	Zuiderzeestraatweg 458 (A)	4,5	47,34	41,97	-5,37	n.v.t.	nee
136_A	Zuiderzeestraatweg 446	1,5	19,01	15,58	-3,43	n.v.t.	nee
136_B	Zuiderzeestraatweg 446	4,5	21,52	17,93	-3,59	n.v.t.	nee
23_A	Zuiderzeestraatweg 23	1,5	9,77	8,62	-1,15	n.v.t.	nee
23_B	Zuiderzeestraatweg 23	4,5	13,95	13,47	-0,48	n.v.t.	nee
21_A	Zuiderzeestraatweg 21	1,5	9,5	9,18	-0,32	n.v.t.	nee
21_A	Zuiderzeestraatweg 21	1,5	8,94	8,25	-0,69	n.v.t.	nee
21_B	Zuiderzeestraatweg 21	4,5	12,17	11,79	-0,38	n.v.t.	nee
21_B	Zuiderzeestraatweg 21	4,5	12,36	12,01	-0,35	n.v.t.	nee
21_C	Zuiderzeestraatweg 21	7,5	12,56	12,13	-0,43	n.v.t.	nee
21_C	Zuiderzeestraatweg 21	7,5	12,77	12,33	-0,44	n.v.t.	nee
17_A	Zuiderzeestraatweg 17	1,5	8,48	7,67	-0,81	n.v.t.	nee
17_B	Zuiderzeestraatweg 17	4,5	10,92	9,79	-1,13	n.v.t.	nee
15_A	Zuiderzeestraatweg 15	1,5	8,6	7,68	-0,92	n.v.t.	nee
15_B	Zuiderzeestraatweg 15	4,5	10,91	9,68	-1,23	n.v.t.	nee
34_A	Zuiderzeestraat 34	1,5	-12,48	-7,14	5,34	n.v.t.	nee
34_B	Zuiderzeestraat 34	4,5	-7,45	-2,39	5,06	n.v.t.	nee
19a_A	Zuiderzeestraat 19a	1,5	9,41	9,1	-0,31	n.v.t.	nee
19a_B	Zuiderzeestraat 19a	4,5	11,71	11,09	-0,62	n.v.t.	nee
19a_C	Zuiderzeestraat 19a	7,5	12,22	11,65	-0,57	n.v.t.	nee
19_A	Zuiderzeestraat	1,5	9,38	9,29	-0,09	n.v.t.	nee

19_B	Zuiderzeestraat	4,5	11,7	11,33	-0,37	n.v.t.	nee
7_A	Voskuilerweg 7	1,5	34,2	39,68	5,48	n.v.t.	nee
7_A	Voskuilerweg 7	1,5	31,24	36,48	5,24	n.v.t.	nee
7_B	Voskuilerweg 7	4,5	35,58	40,88	5,30	n.v.t.	nee
7_B	Voskuilerweg 7	4,5	32,74	37,93	5,19	n.v.t.	nee
8_A	Voskuilerdijk 8	1,5	14,32	18,49	4,17	n.v.t.	nee
8_B	Voskuilerdijk 8	4,5	16,27	20,41	4,14	n.v.t.	nee
5_A	Voskuilerdijk 5	1,5	35,25	40,62	5,37	n.v.t.	nee
5_B	Voskuilerdijk 5	4,5	36,43	41,79	5,36	n.v.t.	nee
81_A	Voskuilerdijk 46 Hattemerbroek (B)	1,5	11,34	10,07	-1,27	n.v.t.	nee
81_B	Voskuilerdijk 46 Hattemerbroek (B)	4,5	17,73	18,69	0,96	n.v.t.	nee
81_A	Voskuilerdijk 46 Hattemerbroek (A)	1,5	23,5	25,03	1,53	n.v.t.	nee
81_B	Voskuilerdijk 46 Hattemerbroek (A)	4,5	24,7	26,26	1,56	n.v.t.	nee
133_A	Voskuilerdijk 42 (B)	1,5	14,88	18,7	3,82	n.v.t.	nee
133_B	Voskuilerdijk 42 (B)	4,5	24,65	28,3	3,65	n.v.t.	nee
133_C	Voskuilerdijk 42 (B)	7,5	26,95	30,6	3,65	n.v.t.	nee
134_A	Voskuilerdijk 42 (A)	1,5	27,35	26,33	-1,02	n.v.t.	nee
134_B	Voskuilerdijk 42 (A)	4,5	29,24	29,59	0,35	n.v.t.	nee
134_C	Voskuilerdijk 42 (A)	7,5	30,2	31,52	1,32	n.v.t.	nee
4_A	Voskuilerdijk 4	1,5	23,82	28,73	4,91	n.v.t.	nee
4_B	Voskuilerdijk 4	4,5	25,97	30,74	4,77	n.v.t.	nee
4_C	Voskuilerdijk 4	7,5	23,78	28,54	4,76	n.v.t.	nee
31_A	Voskuilerdijk 31 Hattemerbroek (B)	1,5	18,18	16,2	-1,98	n.v.t.	nee
31_B	Voskuilerdijk 31 Hattemerbroek (B)	4,5	18,35	17,05	-1,30	n.v.t.	nee
2a_A	Voskuilerdijk 2a	1,5	21,65	25,68	4,03	n.v.t.	nee
2a_B	Voskuilerdijk 2a	4,5	24,5	28,09	3,59	n.v.t.	nee
29_A	Voskuilerdijk 29 Hattemerbroek (B)	1,5	9,17	8,09	-1,08	n.v.t.	nee
29_B	Voskuilerdijk 29 Hattemerbroek (B)	4,5	10,54	8,99	-1,55	n.v.t.	nee
29_C	Voskuilerdijk 29 Hattemerbroek (B)	7,5	16,06	16,81	0,75	n.v.t.	nee
81_A	Voskuilerdijk 23 Hattemerbroek (C)	1,5	25,02	26,23	1,21	n.v.t.	nee
81_B	Voskuilerdijk 23 Hattemerbroek (C)	4,5	26,6	28,11	1,51	n.v.t.	nee
81_A	Voskuilerdijk 23 Hattemerbroek	1,5	23,8	24,82	1,02	n.v.t.	nee
81_B	Voskuilerdijk 23 Hattemerbroek	4,5	25,28	26,45	1,17	n.v.t.	nee
2_A	Voskuilerdijk 2	1,5	21,76	25,02	3,26	n.v.t.	nee
2_B	Voskuilerdijk 2	4,5	23,99	27,26	3,27	n.v.t.	nee
2_C	Voskuilerdijk 2	7,5	23,61	28,16	4,55	n.v.t.	nee
77_A	Voskuilerdijk 19 Hattemerbroek (D)	1,5	12,35	11,16	-1,19	n.v.t.	nee
77_B	Voskuilerdijk 19 Hattemerbroek (D)	4,5	12,92	11,63	-1,29	n.v.t.	nee
77_C	Voskuilerdijk 19 Hattemerbroek (D)	7,5	14,04	11,44	-2,60	n.v.t.	nee
132_A	Voskuilerdijk 19 Hattemerbroek (C)	1,5	24,8	25,24	0,44	n.v.t.	nee
132_B	Voskuilerdijk 19 Hattemerbroek (C)	4,5	29,77	29,74	-0,03	n.v.t.	nee
132_C	Voskuilerdijk 19 Hattemerbroek (C)	7,5	30,52	30,55	0,03	n.v.t.	nee
132_A	Voskuilerdijk 19 Hattemerbroek (B)	1,5	27,95	30,47	2,52	n.v.t.	nee
132_B	Voskuilerdijk 19 Hattemerbroek (B)	4,5	30,7	31,14	0,44	n.v.t.	nee
132_C	Voskuilerdijk 19 Hattemerbroek (B)	7,5	30,92	31,38	0,46	n.v.t.	nee
132_A	Voskuilerdijk 19 Hattemerbroek (A)	1,5	26,97	29,72	2,75	n.v.t.	nee
132_B	Voskuilerdijk 19 Hattemerbroek (A)	4,5	29,66	30,52	0,86	n.v.t.	nee
132_C	Voskuilerdijk 19 Hattemerbroek (A)	7,5	29,91	30,81	0,90	n.v.t.	nee
16_A	Voskuilerdijk 16	1,5	34	39,4	5,40	n.v.t.	nee
16_A	Voskuilerdijk 16	1,5	21,97	26,8	4,83	n.v.t.	nee
16_B	Voskuilerdijk 16	4,5	36,23	41,6	5,37	n.v.t.	nee
16_B	Voskuilerdijk 16	4,5	22,45	27,69	5,24	n.v.t.	nee
10_A	Voskuilerdijk 10	1,5	30,89	36,1	5,21	n.v.t.	nee
10_A	Voskuilerdijk 10	1,5	16,31	19,65	3,34	n.v.t.	nee
10_B	Voskuilerdijk 10	4,5	33,52	38,76	5,24	n.v.t.	nee
10_B	Voskuilerdijk 10	4,5	17,95	21,21	3,26	n.v.t.	nee
1_A	Voskuilerdijk 1	1,5	25,82	29,97	4,15	n.v.t.	nee
1_B	Voskuilerdijk 1	4,5	27,41	31,72	4,31	n.v.t.	nee
1_A	Verlengde Kerkweg 1	1,5	19,54	17,98	-1,56	n.v.t.	nee
1_B	Verlengde Kerkweg 1	4,5	21,82	20,39	-1,43	n.v.t.	nee
4_A	Veluwelaan 4	1,5	19,56	17,86	-1,70	n.v.t.	nee
4_B	Veluwelaan 4	4,5	20,72	18,93	-1,79	n.v.t.	nee
2b_A	Veluwelaan 2b	1,5	20,29	18,61	-1,68	n.v.t.	nee
2b_B	Veluwelaan 2b	4,5	22	20,53	-1,47	n.v.t.	nee
2a_A	Veluwelaan 2a	1,5	20,9	19,05	-1,85	n.v.t.	nee
2a_B	Veluwelaan 2a	4,5	22,93	21,13	-1,80	n.v.t.	nee
166_A	Troelstrahof 9	1,5	37,28	35,73	-1,55	n.v.t.	nee
166_B	Troelstrahof 9	4,5	41,41	39,75	-1,66	n.v.t.	nee
166_C	Troelstrahof 9	7,5	45,42	43,85	-1,57	n.v.t.	nee
166_A	Troelstrahof 7	1,5	37,15	35,42	-1,73	n.v.t.	nee
166_B	Troelstrahof 7	4,5	41,24	39,48	-1,76	n.v.t.	nee
166_C	Troelstrahof 7	7,5	44,91	43,27	-1,64	n.v.t.	nee
166_A	Troelstrahof 5	1,5	33,9	31,83	-2,07	n.v.t.	nee
166_B	Troelstrahof 5	4,5	38,96	37,1	-1,86	n.v.t.	nee
166_C	Troelstrahof 5	7,5	43,11	41,38	-1,73	n.v.t.	nee
166_A	Troelstrahof 3	1,5	34,83	33,1	-1,73	n.v.t.	nee
166_B	Troelstrahof 3	4,5	38,39	36,61	-1,78	n.v.t.	nee
166_C	Troelstrahof 3	7,5	42,14	40,49	-1,65	n.v.t.	nee
167_A	Troelstrahof 17	1,5	38,93	37,28	-1,65	n.v.t.	nee
167_B	Troelstrahof 17	4,5	43,02	41,36	-1,66	n.v.t.	nee
167_C	Troelstrahof 17	7,5	46,63	45,09	-1,54	n.v.t.	nee
166_A	Troelstrahof 15	1,5	37	35,44	-1,56	n.v.t.	nee
166_B	Troelstrahof 15	4,5	41,25	39,62	-1,63	n.v.t.	nee
166_C	Troelstrahof 15	7,5	44,4	42,88	-1,52	n.v.t.	nee
166_A	Troelstrahof 13	1,5	37,42	35,9	-1,52	n.v.t.	nee
166_B	Troelstrahof 13	4,5	40,82	39,17	-1,65	n.v.t.	nee
166_C	Troelstrahof 13	7,5	44,01	42,46	-1,55	n.v.t.	nee
166_A	Troelstrahof 11	1,5	37,39	35,84	-1,55	n.v.t.	nee
166_B	Troelstrahof 11	4,5	39,71	37,99	-1,72	n.v.t.	nee
166_C	Troelstrahof 11	7,5	42,88	41,27	-1,61	n.v.t.	nee
153_A	Thorbeckehof 8	1,5	37,3	31,88	-5,42	n.v.t.	nee
153_B	Thorbeckehof 8	4,5	46,92	42,21	-4,71	n.v.t.	nee
153_C	Thorbeckehof 8	7,5	51,07	46,23	-4,84	n.v.t.	nee
151_A	Thorbeckehof 14	1,5	39,45	34,01	-5,44	n.v.t.	nee
151_B	Thorbeckehof 14	4,5	43,48	38,17	-5,31	n.v.t.	nee

151_C	Thorbeckehof 14	7,5	46	40,68	-5,32		n.v.t.	nee
86_A	Thorbeckehof 12	1,5	39,51	33,95	-5,56		n.v.t.	nee
86_B	Thorbeckehof 12	4,5	47,47	42,4	-5,07		n.v.t.	nee
86_C	Thorbeckehof 12	7,5	54,38	49,18	-5,20		-5,20	nee
152_A	Thorbeckehof 10	1,5	38,91	33,58	-5,33		n.v.t.	nee
152_B	Thorbeckehof 10	4,5	47,1	42,22	-4,88		n.v.t.	nee
152_C	Thorbeckehof 10	7,5	52,08	47,11	-4,97		-4,08	nee
8_A	Schipsweg 8	1,5	9,48	8,85	-0,63		n.v.t.	nee
8_B	Schipsweg 8	4,5	11,36	10,71	-0,65		n.v.t.	nee
6_A	Schipsweg 6	1,5	6,87	6,67	-0,20		n.v.t.	nee
6_B	Schipsweg 6	4,5	10,57	10,1	-0,47		n.v.t.	nee
4_A	Schipsweg 4	1,5	5,37	6,23	0,86		n.v.t.	nee
4_B	Schipsweg 4	4,5	8,98	9,56	0,58		n.v.t.	nee
27_A	Schipsweg 27	1,5	0,97	1,53	0,56		n.v.t.	nee
27_B	Schipsweg 27	4,5	5,45	5,48	0,03		n.v.t.	nee
25_A	Schipsweg 25	1,5	8,95	8,48	-0,47		n.v.t.	nee
25_B	Schipsweg 25	4,5	11,26	10,54	-0,72		n.v.t.	nee
23_A	Schipsweg 23	1,5	8,87	8,45	-0,42		n.v.t.	nee
23_B	Schipsweg 23	4,5	11,15	10,46	-0,69		n.v.t.	nee
21_A	Schipsweg 21	1,5	-2,07	-1,63	0,44		n.v.t.	nee
21_B	Schipsweg 21	4,5	2,82	3,22	0,40		n.v.t.	nee
19_A	Schipsweg 19	1,5	-0,43	0,2	0,63		n.v.t.	nee
19_B	Schipsweg 19	4,5	3,02	3,56	0,54		n.v.t.	nee
17_A	Schipsweg 17	1,5	4,4	3,09	-1,31		n.v.t.	nee
17_B	Schipsweg 17	4,5	9,37	8,36	-1,01		n.v.t.	nee
6_A	Rondweg 6(C)	1,5	48,19	53,91	5,72		5,72	ja
6_B	Rondweg 6(C)	4,5	48,79	54,51	5,72		5,72	ja
6_A	Rondweg 6(B)	1,5	52,99	58,7	5,71		5,71	ja
6_B	Rondweg 6(B)	4,5	53,34	59,06	5,72		5,72	ja
6_A	Rondweg 6(A)	1,5	48,16	53,89	5,73		5,73	ja
6_B	Rondweg 6(A)	4,5	48,88	54,61	5,73		5,73	ja
4_A	Rondweg 4(C)	1,5	49,16	54,82	5,66		5,66	ja
4_B	Rondweg 4(C)	4,5	49,75	55,39	5,64		5,64	ja
4_A	Rondweg 4(B)	1,5	54,18	59,89	5,71		5,71	ja
4_B	Rondweg 4(B)	4,5	54,32	60,04	5,72		5,72	ja
4_A	Rondweg 4(A)	1,5	49,73	55,45	5,72		5,72	ja
4_B	Rondweg 4(A)	4,5	50,33	56,06	5,73		5,73	ja
12NO_A	Rondweg 12	1,5	37,7	43,42	5,72		n.v.t.	nee
12NO_B	Rondweg 12	4,5	39,72	45,4	5,68		n.v.t.	nee
12NO_C	Rondweg 12	7,5	39,75	45,48	5,73		n.v.t.	nee
12NW_A	Rondweg 12	1,5	47,74	53,57	5,83		5,57	ja
12NW_B	Rondweg 12	4,5	48,39	54,08	5,69		5,69	ja
12NW_C	Rondweg 12	7,5	48,37	54,11	5,74		5,74	ja
12ZO_A	Rondweg 12	1,5	47,92	53,66	5,74		5,66	ja
12ZO_B	Rondweg 12	4,5	48,42	54,16	5,74		5,74	ja
12ZO_C	Rondweg 12	7,5	48,41	54,15	5,74		5,74	ja
12ZW_A	Rondweg 12	1,5	53,3	59,06	5,76		5,76	ja
12ZW_B	Rondweg 12	4,5	53,48	59,22	5,74		5,74	ja
12ZW_C	Rondweg 12	7,5	53,23	58,97	5,74		5,74	ja
10_A	Rondweg 10(C)	1,5	48,96	54,68	5,72		5,72	ja
10_B	Rondweg 10(C)	4,5	49,65	55,38	5,73		5,73	ja
10_A	Rondweg 10(B)	1,5	52,63	58,36	5,73		5,73	ja
10_B	Rondweg 10(B)	4,5	52,98	58,7	5,72		5,72	ja
10_A	Rondweg 10(A)	1,5	47,76	53,54	5,78		5,54	ja
10_B	Rondweg 10(A)	4,5	48,42	54,13	5,71		5,71	ja
PdZ_A	Parc de Zwijger	1,5	26,81	31,98	5,17		n.v.t.	nee
PdZ_A	Parc de Zwijger	1,5	34,48	39,7	5,22		n.v.t.	nee
PdZ_A	Parc de Zwijger	1,5	45,02	50,28	5,26		2,28	ja
PdZ_B	Parc de Zwijger	4,5	28,35	33,44	5,09		n.v.t.	nee
PdZ_B	Parc de Zwijger	4,5	36,54	41,75	5,21		n.v.t.	nee
PdZ_B	Parc de Zwijger	4,5	46,99	52,24	5,25		4,24	ja
PdZ_C	Parc de Zwijger	7,5	29,27	34,35	5,08		n.v.t.	nee
PdZ_C	Parc de Zwijger	7,5	37,64	42,85	5,21		n.v.t.	nee
PdZ_C	Parc de Zwijger	7,5	47,37	52,64	5,27		4,64	ja
72_A	Oudeweg 8 Hattermerbroek	1,5	17,83	19,33	1,50		n.v.t.	nee
72_B	Oudeweg 8 Hattermerbroek	4,5	20,09	21,7	1,61		n.v.t.	nee
72_C	Oudeweg 8 Hattermerbroek	7,5	20,83	23,49	2,66		n.v.t.	nee
66_A	Oudeweg 3 Hattermerbroek	1,5	14,93	14,78	-0,15		n.v.t.	nee
66_B	Oudeweg 3 Hattermerbroek	4,5	16,56	16,95	0,39		n.v.t.	nee
66_C	Oudeweg 3 Hattermerbroek	7,5	17,28	18,21	0,93		n.v.t.	nee
61_A	Oudeweg 14 Hattermerbroek	1,5	10,05	8,78	-1,27		n.v.t.	nee
61_B	Oudeweg 14 Hattermerbroek	4,5	1,06	2,88	1,82		n.v.t.	nee
62_A	Oudeweg 12a Hattermerbroek	1,5	13,91	14,68	0,77		n.v.t.	nee
62_B	Oudeweg 12a Hattermerbroek	4,5	16	17,3	1,30		n.v.t.	nee
62_C	Oudeweg 12a Hattermerbroek	7,5	16,54	17,83	1,29		n.v.t.	nee
63_A	Oudeweg 12 Hattermerbroek	1,5	14,72	15,16	0,44		n.v.t.	nee
63_B	Oudeweg 12 Hattermerbroek	4,5	17,52	17,97	0,45		n.v.t.	nee
64_A	Oudeweg 10 Hattermerbroek	1,5	13,3	14,2	0,90		n.v.t.	nee
64_B	Oudeweg 10 Hattermerbroek	4,5	15,62	16,96	1,34		n.v.t.	nee
64_C	Oudeweg 10 Hattermerbroek	7,5	16,25	17,72	1,47		n.v.t.	nee
65_A	Oudeweg 10 Hattermerbroek	1,5	16,21	18,14	1,93		n.v.t.	nee
65_B	Oudeweg 10 Hattermerbroek	4,5	18	20,23	2,23		n.v.t.	nee
6a_A	Oude Weg 6a	1,5	16,35	19,13	2,78		n.v.t.	nee
6a_B	Oude Weg 6a	4,5	18,91	22,04	3,13		n.v.t.	nee
6_A	Oude Weg 6	1,5	16,22	19,39	3,17		n.v.t.	nee
6_B	Oude Weg 6	4,5	19,9	22,5	2,70		n.v.t.	nee
4_A	Oude Weg 4	1,5	18,88	21,81	2,93		n.v.t.	nee
4_B	Oude Weg 4	4,5	21,82	24,91	3,09		n.v.t.	nee
2_A	Oude Weg 2ab	1,5	20,3	24,86	4,56		n.v.t.	nee
2_B	Oude Weg 2ab	4,5	23,85	28,52	4,67		n.v.t.	nee
2_A	Oude Weg 2	1,5	23,52	28,02	4,50		n.v.t.	nee
2_B	Oude Weg 2	4,5	26,31	30,85	4,54		n.v.t.	nee
2_C	Oude Weg 2	7,5	29,05	33,82	4,77		n.v.t.	nee
11_A	Oude Kerkweg 11	1,5	7,8	9,67	1,87		n.v.t.	nee
11_B	Oude Kerkweg 11	4,5	10,07	11,47	1,40		n.v.t.	nee



6_A	Oostersedijk 6	1,5	4,66	4,4	-0,26	n.v.t.	nee
6_B	Oostersedijk 6	4,5	6,11	6,12	0,01	n.v.t.	nee
1_A	Oostersedijk 1	1,5	-6,52	-5,6	0,92	n.v.t.	nee
165_A	Noordsingel 98	1,5	37,75	35,26	-2,49	n.v.t.	nee
165_B	Noordsingel 98	4,5	41,21	39,48	-1,73	n.v.t.	nee
165_C	Noordsingel 98	7,5	44,34	42,67	-1,67	n.v.t.	nee
89_A	Noordsingel 96	1,5	37,89	35,33	-2,56	n.v.t.	nee
89_B	Noordsingel 96	4,5	41,22	39,49	-1,73	n.v.t.	nee
89_C	Noordsingel 96	7,5	44,07	42,45	-1,62	n.v.t.	nee
89_A	Noordsingel 94	1,5	37,57	35,07	-2,50	n.v.t.	nee
89_B	Noordsingel 94	4,5	41,18	39,62	-1,56	n.v.t.	nee
89_C	Noordsingel 94	7,5	43,94	42,38	-1,56	n.v.t.	nee
154_A	Noordsingel 214	1,5	45,89	41	-4,89	n.v.t.	nee
154_B	Noordsingel 214	4,5	47,8	42,93	-4,87	n.v.t.	nee
154_C	Noordsingel 214	7,5	49,18	44,33	-4,85	-1,18	nee
154_A	Noordsingel 212	1,5	46,03	41,03	-5,00	n.v.t.	nee
154_B	Noordsingel 212	4,5	48,08	43,1	-4,98	-0,08	nee
154_C	Noordsingel 212	7,5	49,61	44,72	-4,89	-1,61	nee
154_A	Noordsingel 210	1,5	45,97	40,97	-5,00	n.v.t.	nee
154_B	Noordsingel 210	4,5	48,16	43,22	-4,94	-0,16	nee
154_C	Noordsingel 210	7,5	49,84	44,99	-4,85	-1,84	nee
154_A	Noordsingel 208	1,5	45,59	40,48	-5,11	n.v.t.	nee
154_B	Noordsingel 208	4,5	47,89	42,84	-5,05	n.v.t.	nee
154_C	Noordsingel 208	7,5	49,78	44,91	-4,87	-1,78	nee
154_A	Noordsingel 206	1,5	45,36	40,32	-5,04	n.v.t.	nee
154_B	Noordsingel 206	4,5	47,56	42,67	-4,89	n.v.t.	nee
154_C	Noordsingel 206	7,5	49,76	45,03	-4,73	-1,76	nee
154_A	Noordsingel 204	1,5	45,21	40,18	-5,03	n.v.t.	nee
154_B	Noordsingel 204	4,5	47,43	42,55	-4,88	n.v.t.	nee
154_C	Noordsingel 204	7,5	49,75	45,04	-4,71	-1,75	nee
154_A	Noordsingel 202	1,5	44,79	39,84	-4,95	n.v.t.	nee
154_B	Noordsingel 202	4,5	47,45	42,69	-4,76	n.v.t.	nee
154_C	Noordsingel 202	7,5	49,88	45,27	-4,61	-1,88	nee
155_A	Noordsingel 200	1,5	44,66	39,73	-4,93	n.v.t.	nee
155_B	Noordsingel 200	4,5	47,49	42,78	-4,71	n.v.t.	nee
155_C	Noordsingel 200	7,5	49,99	45,43	-4,56	-1,99	nee
155_A	Noordsingel 198	1,5	44,68	39,95	-4,73	n.v.t.	nee
155_B	Noordsingel 198	4,5	48,07	43,5	-4,57	-0,07	nee
155_C	Noordsingel 198	7,5	50,54	46,06	-4,48	-2,54	nee
155_A	Noordsingel 196	1,5	44,62	40,01	-4,61	n.v.t.	nee
155_B	Noordsingel 196	4,5	48,23	43,76	-4,47	-0,23	nee
155_C	Noordsingel 196	7,5	50,74	46,32	-4,42	-2,74	nee
156_A	Noordsingel 194	1,5	44,34	39,91	-4,43	n.v.t.	nee
156_B	Noordsingel 194	4,5	48,44	43,99	-4,45	-0,44	nee
156_C	Noordsingel 194	7,5	51,02	46,65	-4,37	-3,02	nee
156_A	Noordsingel 192	1,5	44,2	39,78	-4,42	n.v.t.	nee
156_B	Noordsingel 192	4,5	48,41	43,96	-4,45	-0,41	nee
156_C	Noordsingel 192	7,5	51	46,64	-4,36	-3,00	nee
156_A	Noordsingel 190	1,5	44,43	40,09	-4,34	n.v.t.	nee
156_B	Noordsingel 190	4,5	48,62	44,28	-4,34	-0,62	nee
156_C	Noordsingel 190	7,5	51,04	46,75	-4,29	-3,04	nee
156_A	Noordsingel 188	1,5	44,53	40,23	-4,30	n.v.t.	nee
156_B	Noordsingel 188	4,5	48,63	44,32	-4,31	-0,63	nee
156_C	Noordsingel 188	7,5	51,01	46,72	-4,29	-3,01	nee
87_A	Noordsingel 186	1,5	44,65	40,34	-4,31	n.v.t.	nee
87_B	Noordsingel 186	4,5	48,6	44,31	-4,29	-0,60	nee
87_C	Noordsingel 186	7,5	50,93	46,65	-4,28	-2,93	nee
87_A	Noordsingel 184	1,5	44,66	40,47	-4,19	n.v.t.	nee
87_B	Noordsingel 184	4,5	48,6	44,37	-4,23	-0,60	nee
87_C	Noordsingel 184	7,5	50,9	46,66	-4,24	-2,90	nee
87_A	Noordsingel 182	1,5	44,9	40,71	-4,19	n.v.t.	nee
87_B	Noordsingel 182	4,5	48,68	44,47	-4,21	-0,68	nee
87_C	Noordsingel 182	7,5	50,92	46,7	-4,22	-2,92	nee
87_A	Noordsingel 180	1,5	45,16	40,98	-4,18	n.v.t.	nee
87_B	Noordsingel 180	4,5	48,8	44,59	-4,21	-0,80	nee
87_C	Noordsingel 180	7,5	50,96	46,74	-4,22	-2,96	nee
157_A	Noordsingel 178	1,5	45,38	41,19	-4,19	n.v.t.	nee
157_B	Noordsingel 178	4,5	48,78	44,58	-4,20	-0,78	nee
157_C	Noordsingel 178	7,5	50,96	46,76	-4,20	-2,96	nee
157_A	Noordsingel 176	1,5	45,37	41,2	-4,17	n.v.t.	nee
157_B	Noordsingel 176	4,5	48,76	44,58	-4,18	-0,76	nee
157_C	Noordsingel 176	7,5	51	46,81	-4,19	-3,00	nee
87_A	Noordsingel 174	1,5	44,59	40,65	-3,94	n.v.t.	nee
87_B	Noordsingel 174	4,5	47,17	43,15	-4,02	n.v.t.	nee
87_C	Noordsingel 174	7,5	49,68	45,62	-4,06	-1,68	nee
87_A	Noordsingel 172	1,5	44,69	40,86	-3,83	n.v.t.	nee
87_B	Noordsingel 172	4,5	47,28	43,34	-3,94	n.v.t.	nee
87_C	Noordsingel 172	7,5	49,77	45,75	-4,02	-1,77	nee
158_A	Noordsingel 170	1,5	44,19	40,38	-3,81	n.v.t.	nee
158_B	Noordsingel 170	4,5	47,12	43,2	-3,92	n.v.t.	nee
158_C	Noordsingel 170	7,5	49,67	45,67	-4,00	-1,67	nee
158_A	Noordsingel 168	1,5	44,2	40,41	-3,79	n.v.t.	nee
158_B	Noordsingel 168	4,5	47,18	43,27	-3,91	n.v.t.	nee
158_C	Noordsingel 168	7,5	49,72	45,73	-3,99	-1,72	nee
158_A	Noordsingel 166	1,5	43,98	40,28	-3,70	n.v.t.	nee
158_B	Noordsingel 166	4,5	47,06	43,21	-3,85	n.v.t.	nee
158_C	Noordsingel 166	7,5	49,52	45,59	-3,93	-1,52	nee
158_A	Noordsingel 164	1,5	44,64	40,92	-3,72	n.v.t.	nee
158_B	Noordsingel 164	4,5	47,41	43,58	-3,83	n.v.t.	nee
158_C	Noordsingel 164	7,5	49,69	45,79	-3,90	-1,69	nee
159_A	Noordsingel 162	1,5	45,35	41,66	-3,69	n.v.t.	nee
159_B	Noordsingel 162	4,5	47,97	44,17	-3,80	n.v.t.	nee
159_C	Noordsingel 162	7,5	49,95	46,08	-3,87	-1,95	nee
159_A	Noordsingel 160	1,5	45,55	41,91	-3,64	n.v.t.	nee
159_B	Noordsingel 160	4,5	48,18	44,43	-3,75	-0,18	nee

159_C	Noordsingel 160	7,5	50,03	46,2	-3,83	-2,03	nee
160_A	Noordsingel 158	1,5	45,63	41,8	-3,83	n.v.t.	nee
160_B	Noordsingel 158	4,5	48,37	44,63	-3,74	-0,37	nee
160_C	Noordsingel 158	7,5	50,39	46,72	-3,67	-2,39	nee
160_A	Noordsingel 156	1,5	43,59	39,79	-3,80	n.v.t.	nee
160_B	Noordsingel 156	4,5	46,43	42,73	-3,70	n.v.t.	nee
160_C	Noordsingel 156	7,5	49,08	45,49	-3,59	-1,08	nee
160_A	Noordsingel 154	1,5	43,86	40,1	-3,76	n.v.t.	nee
160_B	Noordsingel 154	4,5	47,06	43,35	-3,71	n.v.t.	nee
160_C	Noordsingel 154	7,5	49,76	46,16	-3,60	-1,76	nee
160_A	Noordsingel 152	1,5	43,56	39,68	-3,88	n.v.t.	nee
160_B	Noordsingel 152	4,5	47,26	43,56	-3,70	n.v.t.	nee
160_C	Noordsingel 152	7,5	50,42	46,86	-3,56	-2,42	nee
161_A	Noordsingel 150	1,5	43,34	39,86	-3,48	n.v.t.	nee
161_B	Noordsingel 150	4,5	48,25	44,8	-3,45	-0,25	nee
161_C	Noordsingel 150	7,5	51,39	47,95	-3,44	-3,39	nee
161_A	Noordsingel 148	1,5	41,8	38,85	-2,95	n.v.t.	nee
161_B	Noordsingel 148	4,5	46,57	43,36	-3,21	n.v.t.	nee
161_C	Noordsingel 148	7,5	50,17	46,86	-3,31	-2,17	nee
161_A	Noordsingel 146	1,5	41,64	38,4	-3,24	n.v.t.	nee
161_B	Noordsingel 146	4,5	46,37	43,01	-3,36	n.v.t.	nee
161_C	Noordsingel 146	7,5	50,07	46,7	-3,37	-2,07	nee
161_A	Noordsingel 144	1,5	42,3	39,16	-3,14	n.v.t.	nee
161_B	Noordsingel 144	4,5	46,98	43,65	-3,33	n.v.t.	nee
161_C	Noordsingel 144	7,5	50,57	47,21	-3,36	-2,57	nee
162_A	Noordsingel 142	1,5	42,21	39,16	-3,05	n.v.t.	nee
162_B	Noordsingel 142	4,5	47,07	43,81	-3,26	n.v.t.	nee
162_C	Noordsingel 142	7,5	50,71	47,4	-3,31	-2,71	nee
88_A	Noordsingel 140	1,5	41,37	38,91	-2,46	n.v.t.	nee
88_B	Noordsingel 140	4,5	45,42	42,5	-2,92	n.v.t.	nee
88_C	Noordsingel 140	7,5	49,2	46,09	-3,11	-1,20	nee
88_A	Noordsingel 138	1,5	41,21	38,64	-2,57	n.v.t.	nee
88_B	Noordsingel 138	4,5	45,45	42,47	-2,98	n.v.t.	nee
88_C	Noordsingel 138	7,5	49,25	46,12	-3,13	-1,25	nee
88_A	Noordsingel 136	1,5	42,17	39,47	-2,70	n.v.t.	nee
88_B	Noordsingel 136	4,5	46,28	43,23	-3,05	n.v.t.	nee
88_C	Noordsingel 136	7,5	49,64	46,5	-3,14	-1,64	nee
88_A	Noordsingel 134	1,5	42,4	39,68	-2,72	n.v.t.	nee
88_B	Noordsingel 134	4,5	46,36	43,3	-3,06	n.v.t.	nee
88_C	Noordsingel 134	7,5	49,63	46,51	-3,12	-1,63	nee
163_A	Noordsingel 132	1,5	43,08	40,42	-2,66	n.v.t.	nee
163_B	Noordsingel 132	4,5	46,57	43,64	-2,93	n.v.t.	nee
163_C	Noordsingel 132	7,5	49,4	46,38	-3,02	-1,40	nee
163_A	Noordsingel 130	1,5	43,44	40,76	-2,68	n.v.t.	nee
163_B	Noordsingel 130	4,5	46,9	43,97	-2,93	n.v.t.	nee
163_C	Noordsingel 130	7,5	49,5	46,49	-3,01	-1,50	nee
163_A	Noordsingel 128	1,5	44,86	42,29	-2,57	n.v.t.	nee
163_B	Noordsingel 128	4,5	47,89	45,07	-2,82	n.v.t.	nee
163_C	Noordsingel 128	7,5	49,82	46,92	-2,90	-1,82	nee
163_A	Noordsingel 126	1,5	45,4	42,86	-2,54	n.v.t.	nee
163_B	Noordsingel 126	4,5	48,18	45,45	-2,73	-0,18	nee
163_C	Noordsingel 126	7,5	49,83	47,02	-2,81	-1,83	nee
164_A	Noordsingel 124	1,5	46,61	43,94	-2,67	n.v.t.	nee
164_B	Noordsingel 124	4,5	48,86	46,22	-2,64	-0,86	nee
164_C	Noordsingel 124	7,5	49,21	46,56	-2,65	-1,21	nee
164_A	Noordsingel 122	1,5	41,39	39,07	-2,32	n.v.t.	nee
164_B	Noordsingel 122	4,5	44,82	42,57	-2,25	n.v.t.	nee
164_C	Noordsingel 122	7,5	47,71	45,24	-2,47	n.v.t.	nee
164_A	Noordsingel 120	1,5	33,82	31,74	-2,08	n.v.t.	nee
164_B	Noordsingel 120	4,5	38,97	37,07	-1,90	n.v.t.	nee
164_C	Noordsingel 120	7,5	43,17	41,15	-2,02	n.v.t.	nee
164_A	Noordsingel 118	1,5	35,44	33,09	-2,35	n.v.t.	nee
164_B	Noordsingel 118	4,5	41,12	38,89	-2,23	n.v.t.	nee
164_C	Noordsingel 118	7,5	45,08	42,7	-2,38	n.v.t.	nee
165_A	Noordsingel 108	1,5	37,02	34,58	-2,44	n.v.t.	nee
165_B	Noordsingel 108	4,5	41,35	39,26	-2,09	n.v.t.	nee
165_C	Noordsingel 108	7,5	43,28	41,27	-2,01	n.v.t.	nee
165_A	Noordsingel 106	1,5	37,07	34,62	-2,45	n.v.t.	nee
165_B	Noordsingel 106	4,5	41,41	39,36	-2,05	n.v.t.	nee
165_C	Noordsingel 106	7,5	43,43	41,45	-1,98	n.v.t.	nee
165_A	Noordsingel 104	1,5	35,32	33,44	-1,88	n.v.t.	nee
165_B	Noordsingel 104	4,5	41,03	39,33	-1,70	n.v.t.	nee
165_C	Noordsingel 104	7,5	43,62	41,93	-1,69	n.v.t.	nee
165_A	Noordsingel 102	1,5	35,42	33,56	-1,86	n.v.t.	nee
165_B	Noordsingel 102	4,5	41,11	39,33	-1,78	n.v.t.	nee
165_C	Noordsingel 102	7,5	43,86	42,13	-1,73	n.v.t.	nee
165_A	Noordsingel 100	1,5	37,24	34,77	-2,47	n.v.t.	nee
165_B	Noordsingel 100	4,5	41,24	39,61	-1,63	n.v.t.	nee
165_C	Noordsingel 100	7,5	44,27	42,66	-1,61	n.v.t.	nee
59_A	Middeldijk 4 Hattermerbroek	1,5	10,44	11,52	1,08	n.v.t.	nee
59_B	Middeldijk 4 Hattermerbroek	4,5	15,13	15,44	0,31	n.v.t.	nee
58_A	Middeldijk 2 Hattermerbroek	1,5	11,36	11,34	-0,02	n.v.t.	nee
58_B	Middeldijk 2 Hattermerbroek	4,5	13,56	13,39	-0,17	n.v.t.	nee
58_C	Middeldijk 2 Hattermerbroek	7,5	13,39	13	-0,39	n.v.t.	nee
58_A	Middeldijk 2 Hattermerbroek	4,5	16,42	16,47	0,05	n.v.t.	nee
60_A	Middeldijk 12 Hattermerbroek	1,5	16,95	16,19	-0,76	n.v.t.	nee
60_B	Middeldijk 12 Hattermerbroek	4,5	20,55	19,87	-0,68	n.v.t.	nee
Noorderh.	Landgoed Noorderhoek	5	15,83	16,13	0,30	n.v.t.	nee
48_A	Klinkenberg 48	1,5	17,47	16,65	-0,82	n.v.t.	nee
48_B	Klinkenberg 48	4,5	18,75	18,17	-0,58	n.v.t.	nee
38_A	Klinkenberg 38	1,5	17,75	16,78	-0,97	n.v.t.	nee
38_B	Klinkenberg 38	4,5	19,12	18,29	-0,83	n.v.t.	nee
30_A	Klinkenberg 30	1,5	18,26	17,3	-0,96	n.v.t.	nee
30_B	Klinkenberg 30	4,5	19,71	19,09	-0,62	n.v.t.	nee
14_A	Klinkenberg 14	1,5	18,34	18,78	0,44	n.v.t.	nee

14_B	Klinkenberg 14	4,5	19,91	21	1,09	n.v.t.	nee
91_A	Kerkweg 91	1,5	19,42	18,93	-0,49	n.v.t.	nee
91_B	Kerkweg 91	4,5	20,65	20,37	-0,28	n.v.t.	nee
6_A	IJsselvliedtdlaan 6	1,5	17,84	12,92	-4,92	n.v.t.	nee
6_A	IJsselvliedtdlaan 6	1,5	18,56	13,5	-5,06	n.v.t.	nee
6_B	IJsselvliedtdlaan 6	4,5	21,26	16,4	-4,86	n.v.t.	nee
6_B	IJsselvliedtdlaan 6	4,5	22,62	17,54	-5,08	n.v.t.	nee
6_C	IJsselvliedtdlaan 6	7,5	24,69	20	-4,69	n.v.t.	nee
6_C	IJsselvliedtdlaan 6	7,5	25,18	20,3	-4,88	n.v.t.	nee
136_A	IJsselvliedtdlaan 4 (B)	1,5	20,56	16,45	-4,11	n.v.t.	nee
136_B	IJsselvliedtdlaan 4 (B)	4,5	23,31	18,88	-4,43	n.v.t.	nee
136_C	IJsselvliedtdlaan 4 (B)	7,5	24,09	19,45	-4,64	n.v.t.	nee
136_A	IJsselvliedtdlaan 4 (A)	1,5	23,2	19,13	-4,07	n.v.t.	nee
136_B	IJsselvliedtdlaan 4 (A)	4,5	25,47	21,23	-4,24	n.v.t.	nee
136_C	IJsselvliedtdlaan 4 (A)	7,5	25,85	21,16	-4,69	n.v.t.	nee
136_A	IJsselvliedtdlaan 3 (B)	1,5	21,34	17,41	-3,93	n.v.t.	nee
136_B	IJsselvliedtdlaan 3 (B)	4,5	23,27	18,96	-4,31	n.v.t.	nee
136_A	IJsselvliedtdlaan 3 (A)	1,5	23,89	19,42	-4,47	n.v.t.	nee
136_B	IJsselvliedtdlaan 3 (A)	4,5	25,85	21,01	-4,84	n.v.t.	nee
136_A	IJsselvliedtdlaan 2 (B)	1,5	24,84	20,52	-4,32	n.v.t.	nee
136_B	IJsselvliedtdlaan 2 (B)	4,5	26,58	21,95	-4,63	n.v.t.	nee
136_C	IJsselvliedtdlaan 2 (B)	7,5	27,55	22,71	-4,84	n.v.t.	nee
136_A	IJsselvliedtdlaan 2 (A)	1,5	24,32	20,38	-3,94	n.v.t.	nee
136_B	IJsselvliedtdlaan 2 (A)	4,5	26,17	21,97	-4,20	n.v.t.	nee
136_C	IJsselvliedtdlaan 2 (A)	7,5	27	22,27	-4,73	n.v.t.	nee
59_A	Heidepad 59	1,5	16,82	14,86	-1,96	n.v.t.	nee
59_B	Heidepad 59	4,5	18,18	16,45	-1,73	n.v.t.	nee
45_A	Heidepad 45	1,5	17,67	15,3	-2,37	n.v.t.	nee
45_B	Heidepad 45	4,5	18,89	16,88	-2,01	n.v.t.	nee
29_A	Heidepad 29	1,5	17,99	15,98	-2,01	n.v.t.	nee
29_B	Heidepad 29	4,5	19,76	17,92	-1,84	n.v.t.	nee
13_A	Heidepad 13	1,5	17,88	16,26	-1,62	n.v.t.	nee
13_B	Heidepad 13	4,5	19,3	17,79	-1,51	n.v.t.	nee
70_A	Hegenbos 70	1,5	24,39	26,8	2,41	n.v.t.	nee
70_B	Hegenbos 70	4,5	25,46	27,6	2,14	n.v.t.	nee
60_A	Hegenbos 60	1,5	24,84	27,26	2,42	n.v.t.	nee
60_B	Hegenbos 60	4,5	25,9	27,93	2,03	n.v.t.	nee
50_A	Hegenbos 50	1,5	24,44	26,38	1,94	n.v.t.	nee
50_B	Hegenbos 50	4,5	25,67	27,54	1,87	n.v.t.	nee
40_A	Hegenbos 40	1,5	23,68	25,16	1,48	n.v.t.	nee
40_B	Hegenbos 40	4,5	24,91	26,15	1,24	n.v.t.	nee
30_A	Hegenbos 30	1,5	23,11	24,6	1,49	n.v.t.	nee
30_B	Hegenbos 30	4,5	24,44	25,71	1,27	n.v.t.	nee
20_A	Hegenbos 20	1,5	23,11	24,6	1,49	n.v.t.	nee
20_B	Hegenbos 20	4,5	24,57	25,76	1,19	n.v.t.	nee
37_A	Hanewende 8 Hattermerbroek	1,5	12,78	13,15	0,37	n.v.t.	nee
37_B	Hanewende 8 Hattermerbroek	4,5	14,44	14,74	0,30	n.v.t.	nee
37_C	Hanewende 8 Hattermerbroek	7,5	14,81	15,03	0,22	n.v.t.	nee
38_A	Hanewende 4 Hattermerbroek	1,5	-3,85	1,56	5,41	n.v.t.	nee
38_A	Hanewende 4 Hattermerbroek	1,5	10,26	11,38	1,12	n.v.t.	nee
38_B	Hanewende 4 Hattermerbroek	4,5	-1,48	3,95	5,43	n.v.t.	nee
38_B	Hanewende 4 Hattermerbroek	4,5	14,96	15,23	0,27	n.v.t.	nee
38_C	Hanewende 4 Hattermerbroek	7,5	0,4	5,93	5,53	n.v.t.	nee
38_C	Hanewende 4 Hattermerbroek	7,5	15,56	15,27	-0,29	n.v.t.	nee
35_A	Hanewende 16 Hattermerbroek	1,5	5,28	3,86	-1,42	n.v.t.	nee
35_B	Hanewende 16 Hattermerbroek	4,5	-5,99	-10,08	-4,09	n.v.t.	nee
35_C	Hanewende 16 Hattermerbroek	7,5	-5,16	-7,86	-2,70	n.v.t.	nee
36_A	Hanewende 14 Hattermerbroek	1,5	15,69	15,96	0,27	n.v.t.	nee
36_B	Hanewende 14 Hattermerbroek	4,5	16,91	16,99	0,08	n.v.t.	nee
36_C	Hanewende 14 Hattermerbroek	7,5	14,79	15,16	0,37	n.v.t.	nee
08_A	Hanesteenseweg 8	1,5	9,05	10,4	1,35	n.v.t.	nee
08_A	Hanesteenseweg 8	1,5	8,93	10,5	1,57	n.v.t.	nee
08_B	Hanesteenseweg 8	4,5	10,45	11,36	0,91	n.v.t.	nee
08_B	Hanesteenseweg 8	4,5	11,55	12,79	1,24	n.v.t.	nee
07_A	Hanesteenseweg 7	1,5	6,47	7,23	0,76	n.v.t.	nee
07_B	Hanesteenseweg 7	4,5	9,55	11,18	1,63	n.v.t.	nee
50_A	Hanesteenseweg 50	1,5	5,84	8,62	2,78	n.v.t.	nee
50_B	Hanesteenseweg 50	4,5	7,86	10,32	2,46	n.v.t.	nee
36_A	Hanesteenseweg 36	1,5	4,38	5,23	0,85	n.v.t.	nee
36_B	Hanesteenseweg 36	4,5	6,95	7,63	0,68	n.v.t.	nee
34_A	Hanesteenseweg 34	1,5	4,4	5,64	1,24	n.v.t.	nee
34_B	Hanesteenseweg 34	4,5	7,17	8,62	1,45	n.v.t.	nee
32_A	Hanesteenseweg 32	1,5	3,07	4,14	1,07	n.v.t.	nee
32_B	Hanesteenseweg 32	4,5	5,55	6,42	0,87	n.v.t.	nee
30_A	Hanesteenseweg 30	1,5	2,96	4,02	1,06	n.v.t.	nee
30_B	Hanesteenseweg 30	4,5	5,51	6,6	1,09	n.v.t.	nee
03_A	Hanesteenseweg 3	1,5	9,97	10,82	0,85	n.v.t.	nee
03_B	Hanesteenseweg 3	4,5	12,94	13,43	0,49	n.v.t.	nee
26_A	Hanesteenseweg 26	1,5	2,99	4,19	1,20	n.v.t.	nee
26_B	Hanesteenseweg 26	4,5	5,6	6,6	1,00	n.v.t.	nee
25_A	Hanesteenseweg 25	1,5	1,5	2,59	1,09	n.v.t.	nee
25_B	Hanesteenseweg 25	4,5	3,66	4,59	0,93	n.v.t.	nee
20_A	Hanesteenseweg 20	1,5	8	9,69	1,69	n.v.t.	nee
20_B	Hanesteenseweg 20	4,5	9,12	10,52	1,40	n.v.t.	nee
02_A	Hanesteenseweg 2	1,5	13,58	14,57	0,99	n.v.t.	nee
02_B	Hanesteenseweg 2	4,5	13,64	14,87	1,23	n.v.t.	nee
17_A	Hanesteenseweg 17	1,5	-7,88	-3,08	4,80	n.v.t.	nee
17_B	Hanesteenseweg 17	4,5	-6,4	-2,06	4,34	n.v.t.	nee
16_A	Hanesteenseweg 16	1,5	9,23	10,06	0,83	n.v.t.	nee
16_B	Hanesteenseweg 16	4,5	9,23	10,08	0,85	n.v.t.	nee
15_A	Hanesteenseweg 15	1,5	4,39	5,31	0,92	n.v.t.	nee
15_B	Hanesteenseweg 15	4,5	7,29	7,51	0,22	n.v.t.	nee
14_A	Hanesteenseweg 14	1,5	6,72	8,77	2,05	n.v.t.	nee
14_B	Hanesteenseweg 14	4,5	8,83	10,09	1,26	n.v.t.	nee
12_A	Hanesteenseweg 12	1,5	5,25	6,97	1,72	n.v.t.	nee

12_B	Hanesteenseweg 12	4,5	8,97	10,29	1,32	n.v.t.	nee
11_A	Hanesteenseweg 11	1,5	0,21	1,49	1,28	n.v.t.	nee
11_B	Hanesteenseweg 11	4,5	4,32	3,91	-0,41	n.v.t.	nee
10_A	Hanesteenseweg 10	1,5	6,96	8,68	1,72	n.v.t.	nee
10_B	Hanesteenseweg 10	4,5	10,23	11,68	1,45	n.v.t.	nee
01_A	Hanesteenseweg 1	1,5	11,63	13,35	1,72	n.v.t.	nee
01_B	Hanesteenseweg 1	4,5	13,68	14,63	0,95	n.v.t.	nee
7_A	Ernst Casimirstraat 7	1,5	22,56	27,04	4,48	n.v.t.	nee
7_B	Ernst Casimirstraat 7	4,5	23,83	27,93	4,10	n.v.t.	nee
7_C	Ernst Casimirstraat 7	7,5	24,63	28,92	4,29	n.v.t.	nee
5_A	Ernst Casimirstraat 5	1,5	23,74	28,56	4,82	n.v.t.	nee
5_B	Ernst Casimirstraat 5	4,5	24,56	29,11	4,55	n.v.t.	nee
5_C	Ernst Casimirstraat 5	7,5	24,87	29,27	4,40	n.v.t.	nee
1_A	Ernst Casimirstraat 1	1,5	22,53	27,22	4,69	n.v.t.	nee
1_B	Ernst Casimirstraat 1	4,5	23,59	27,92	4,33	n.v.t.	nee
136_A	Duivendansweg 9	1,5	22,63	20,86	-1,77	n.v.t.	nee
136_B	Duivendansweg 9	4,5	24,13	22,12	-2,01	n.v.t.	nee
136_A	Duivendansweg 7	1,5	18,41	16,31	-2,10	n.v.t.	nee
136_B	Duivendansweg 7	4,5	22,43	20,77	-1,66	n.v.t.	nee
136_A	Duivendansweg 5	1,5	21,32	20,39	-0,93	n.v.t.	nee
136_A	Duivendansweg 5	1,5	19,63	18,01	-1,62	n.v.t.	nee
136_B	Duivendansweg 5	4,5	23,49	22,16	-1,33	n.v.t.	nee
136_B	Duivendansweg 5	4,5	21,19	19,3	-1,89	n.v.t.	nee
136_C	Duivendansweg 5	7,5	21,64	19,64	-2,00	n.v.t.	nee
136_A	Duivendansweg 4	1,5	16,82	13,49	-3,33	n.v.t.	nee
136_B	Duivendansweg 4	4,5	18,89	15,88	-3,01	n.v.t.	nee
136_A	Duivendansweg 3	1,5	19,52	18,08	-1,44	n.v.t.	nee
136_B	Duivendansweg 3	4,5	20,88	19,24	-1,64	n.v.t.	nee
136_A	Duivendansweg 2a	1,5	13,23	10,67	-2,56	n.v.t.	nee
136_B	Duivendansweg 2a	4,5	16,89	12,89	-4,00	n.v.t.	nee
2_A	Duivendansweg 2	1,5	19,84	18,27	-1,57	n.v.t.	nee
2_B	Duivendansweg 2	4,5	20,94	19,11	-1,83	n.v.t.	nee
136_A	Duivendansweg 1a	1,5	18,4	16,23	-2,17	n.v.t.	nee
136_B	Duivendansweg 1a	4,5	20,19	17,64	-2,55	n.v.t.	nee
136_C	Duivendansweg 1a	7,5	20,86	18	-2,86	n.v.t.	nee
136_A	Duivendansweg 19	1,5	26,5	26,69	0,19	n.v.t.	nee
136_B	Duivendansweg 19	4,5	27,57	27,96	0,39	n.v.t.	nee
136_A	Duivendansweg 18b	1,5	23,93	25,37	1,44	n.v.t.	nee
136_A	Duivendansweg 18a	1,5	21,76	23,51	1,75	n.v.t.	nee
136_B	Duivendansweg 18a	4,5	23,71	25,24	1,53	n.v.t.	nee
136_A	Duivendansweg 18	1,5	23,02	24,13	1,11	n.v.t.	nee
136_B	Duivendansweg 18	4,5	24,93	26,08	1,15	n.v.t.	nee
136_A	Duivendansweg 17	1,5	20,91	19,89	-1,02	n.v.t.	nee
136_B	Duivendansweg 17	4,5	23,37	22,6	-0,77	n.v.t.	nee
136_A	Duivendansweg 11l	1,5	20,87	19,85	-1,02	n.v.t.	nee
136_B	Duivendansweg 11l	4,5	22,94	21,47	-1,47	n.v.t.	nee
136_A	Duivendansweg 11	1,5	21,66	20,69	-0,97	n.v.t.	nee
136_B	Duivendansweg 11	4,5	23,39	21,95	-1,44	n.v.t.	nee
136_A	Duivendansweg 10	1,5	15,32	12,11	-3,21	n.v.t.	nee
136_B	Duivendansweg 10	4,5	17,58	14,57	-3,01	n.v.t.	nee
52_A	Boterakkers 52	1,5	20,52	19,66	-0,86	n.v.t.	nee
52_B	Boterakkers 52	4,5	22,14	21,86	-0,28	n.v.t.	nee
16_A	Achterkamp 16	1,5	27,45	32,09	4,64	n.v.t.	nee
16_B	Achterkamp 16	4,5	27,95	32,43	4,48	n.v.t.	nee
14_A	Achterkamp 14	1,5	27,69	32,31	4,62	n.v.t.	nee
14_B	Achterkamp 14	4,5	28,11	32,63	4,52	n.v.t.	nee

## Uitstraling Rondweg incl. aftrek      Maatregel SMA tussen Fahrenheitstraat en Zuiderzeestraatweg

Naam	Omschrijving	Hoogte	Autonoom	Toekomstig	verschil	toetsingsverschil	uitstraling
40_A	Zuiderzeestraatweg 718 Hattemerbroek	1,5	-7,15	-5,61	1,54	n.v.t.	nee
40_B	Zuiderzeestraatweg 718 Hattemerbroek	4,5	-5,23	-3,71	1,52	n.v.t.	nee
40_C	Zuiderzeestraatweg 718 Hattemerbroek	7,5	-14,93	-5,85	9,08	n.v.t.	nee
41_A	Zuiderzeestraatweg 716 Hattemerbroek	1,5	-18,8	-15,24	3,56	n.v.t.	nee
41_A	Zuiderzeestraatweg 716 Hattemerbroek	1,5	13,13	12,89	-0,24	n.v.t.	nee
41_B	Zuiderzeestraatweg 716 Hattemerbroek	4,5	-14,75	-11,11	3,64	n.v.t.	nee
41_B	Zuiderzeestraatweg 716 Hattemerbroek	4,5	14,34	13,96	-0,38	n.v.t.	nee
41_C	Zuiderzeestraatweg 716 Hattemerbroek	7,5	-3,39	-1,5	1,89	n.v.t.	nee
41_C	Zuiderzeestraatweg 716 Hattemerbroek	7,5	14,81	14,49	-0,32	n.v.t.	nee
705_A	Zuiderzeestraatweg 705	1,5	6,79	7,18	0,39	n.v.t.	nee
705_B	Zuiderzeestraatweg 705	4,5	9,95	10,13	0,18	n.v.t.	nee
703_A	Zuiderzeestraatweg 703	1,5	7,35	7,61	0,26	n.v.t.	nee
703_B	Zuiderzeestraatweg 703	4,5	10,81	10,86	0,05	n.v.t.	nee
42_A	Zuiderzeestraatweg 702 Hattemerbroek	1,5	1,22	2,76	1,54	n.v.t.	nee
42_A	Zuiderzeestraatweg 702 Hattemerbroek	1,5	10,55	10,43	-0,12	n.v.t.	nee
42_B	Zuiderzeestraatweg 702 Hattemerbroek	4,5	5,79	6,75	0,96	n.v.t.	nee
42_B	Zuiderzeestraatweg 702 Hattemerbroek	4,5	16,02	15,57	-0,45	n.v.t.	nee
42_C	Zuiderzeestraatweg 702 Hattemerbroek	7,5	7,13	7,54	0,41	n.v.t.	nee
42_C	Zuiderzeestraatweg 702 Hattemerbroek	7,5	14,97	14,78	-0,19	n.v.t.	nee
701_A	Zuiderzeestraatweg 701	1,5	10,03	8,99	-1,04	n.v.t.	nee
701_A	Zuiderzeestraatweg 701	1,5	12,02	11,22	-0,80	n.v.t.	nee
701_B	Zuiderzeestraatweg 701	4,5	11,22	10,23	-0,99	n.v.t.	nee
701_B	Zuiderzeestraatweg 701	4,5	14,28	13,36	-0,92	n.v.t.	nee
44_A	Zuiderzeestraatweg 700 Hattemerbroek	1,5	1,15	1,84	0,69	n.v.t.	nee
44_A	Zuiderzeestraatweg 700 Hattemerbroek	1,5	8,12	8,56	0,44	n.v.t.	nee
44_B	Zuiderzeestraatweg 700 Hattemerbroek	4,5	4,81	5,66	0,85	n.v.t.	nee
44_B	Zuiderzeestraatweg 700 Hattemerbroek	4,5	13,03	12,8	-0,23	n.v.t.	nee
44_C	Zuiderzeestraatweg 700 Hattemerbroek	7,5	0,2	2,85	2,65	n.v.t.	nee
44_C	Zuiderzeestraatweg 700 Hattemerbroek	7,5	15,1	15	-0,10	n.v.t.	nee
46_A	Zuiderzeestraatweg 698 Hattemerbroek	1,5	1,24	2,72	1,48	n.v.t.	nee
46_A	Zuiderzeestraatweg 698 Hattemerbroek	1,5	13,07	12,68	-0,39	n.v.t.	nee
46_B	Zuiderzeestraatweg 698 Hattemerbroek	4,5	5,29	6,79	1,50	n.v.t.	nee
46_B	Zuiderzeestraatweg 698 Hattemerbroek	4,5	16,72	16,36	-0,36	n.v.t.	nee
697_A	Zuiderzeestraatweg 697	1,5	7,78	7,72	-0,06	n.v.t.	nee
697_B	Zuiderzeestraatweg 697	4,5	10,4	10,29	-0,11	n.v.t.	nee
47_A	Zuiderzeestraatweg 696 Hattemerbroek	1,5	3,88	5,2	1,32	n.v.t.	nee
47_A	Zuiderzeestraatweg 696 Hattemerbroek	1,5	15	14,63	-0,37	n.v.t.	nee
47_B	Zuiderzeestraatweg 696 Hattemerbroek	4,5	4,94	6,53	1,59	n.v.t.	nee
47_B	Zuiderzeestraatweg 696 Hattemerbroek	4,5	17,61	17,09	-0,52	n.v.t.	nee
695_A	Zuiderzeestraatweg 695	1,5	12,88	13,46	0,58	n.v.t.	nee
695_B	Zuiderzeestraatweg 695	4,5	15,47	15,74	0,27	n.v.t.	nee
49_A	Zuiderzeestraatweg 694 Hattemerbroek	1,5	12,91	12,24	-0,67	n.v.t.	nee
49_A	Zuiderzeestraatweg 694 Hattemerbroek	1,5	14,85	15,74	0,89	n.v.t.	nee
49_B	Zuiderzeestraatweg 694 Hattemerbroek	4,5	14,82	14,29	-0,53	n.v.t.	nee
49_B	Zuiderzeestraatweg 694 Hattemerbroek	4,5	16,92	17,75	0,83	n.v.t.	nee
49_C	Zuiderzeestraatweg 694 Hattemerbroek	7,5	11,28	11,45	0,17	n.v.t.	nee
49_C	Zuiderzeestraatweg 694 Hattemerbroek	7,5	17,32	18,05	0,73	n.v.t.	nee
693_A	Zuiderzeestraatweg 693	1,5	14,56	14,3	-0,26	n.v.t.	nee
693_B	Zuiderzeestraatweg 693	4,5	16,76	16,4	-0,36	n.v.t.	nee
50_A	Zuiderzeestraatweg 692 Hattemerbroek	1,5	12,83	12,63	-0,20	n.v.t.	nee
50_A	Zuiderzeestraatweg 692 Hattemerbroek	1,5	13,72	14,06	0,34	n.v.t.	nee
50_B	Zuiderzeestraatweg 692 Hattemerbroek	4,5	13,94	12,91	-1,03	n.v.t.	nee
50_B	Zuiderzeestraatweg 692 Hattemerbroek	4,5	14,34	14,63	0,29	n.v.t.	nee
50_C	Zuiderzeestraatweg 692 Hattemerbroek	7,5	1,46	2,65	1,19	n.v.t.	nee
50_C	Zuiderzeestraatweg 692 Hattemerbroek	7,5	14,81	15	0,19	n.v.t.	nee
691_A	Zuiderzeestraatweg 691	1,5	11,81	11,95	0,14	n.v.t.	nee
691_B	Zuiderzeestraatweg 691	4,5	15,14	15,38	0,24	n.v.t.	nee
691_C	Zuiderzeestraatweg 691	7,5	16,05	16,04	-0,01	n.v.t.	nee
57_A	Zuiderzeestraatweg 690 Hattemerbroek	1,5	12,99	13,31	0,32	n.v.t.	nee
57_A	Zuiderzeestraatweg 690 Hattemerbroek	1,5	13,5	13,31	-0,19	n.v.t.	nee
57_B	Zuiderzeestraatweg 690 Hattemerbroek	4,5	15,33	16,12	0,79	n.v.t.	nee
57_B	Zuiderzeestraatweg 690 Hattemerbroek	4,5	14,81	14,7	-0,11	n.v.t.	nee
57_C	Zuiderzeestraatweg 690 Hattemerbroek	7,5	12,06	12,87	0,81	n.v.t.	nee
57_C	Zuiderzeestraatweg 690 Hattemerbroek	7,5	15,08	15,11	0,03	n.v.t.	nee
689_A	Zuiderzeestraatweg 689	1,5	8,62	9,49	0,87	n.v.t.	nee
689_A	Zuiderzeestraatweg 689	1,5	12,12	13,01	0,89	n.v.t.	nee
689_B	Zuiderzeestraatweg 689	4,5	14,08	14,27	0,19	n.v.t.	nee
689_B	Zuiderzeestraatweg 689	4,5	14,23	15,02	0,79	n.v.t.	nee
689_C	Zuiderzeestraatweg 689	7,5	15,05	15,42	0,37	n.v.t.	nee
689_C	Zuiderzeestraatweg 689	7,5	15,59	16,05	0,46	n.v.t.	nee
688_A	Zuiderzeestraatweg 688	1,5	14,23	14,47	0,24	n.v.t.	nee
688_B	Zuiderzeestraatweg 688	4,5	15,77	15,97	0,20	n.v.t.	nee
688_C	Zuiderzeestraatweg 688	7,5	7,54	9,55	2,01	n.v.t.	nee
687_A	Zuiderzeestraatweg 687	1,5	7,59	8,67	1,08	n.v.t.	nee
687_A	Zuiderzeestraatweg 687	1,5	12,42	12,36	-0,06	n.v.t.	nee
687_B	Zuiderzeestraatweg 687	4,5	9,68	11,28	1,60	n.v.t.	nee
687_B	Zuiderzeestraatweg 687	4,5	14,54	14,37	-0,17	n.v.t.	nee
687_C	Zuiderzeestraatweg 687	7,5	11,35	12,32	0,97	n.v.t.	nee
687_C	Zuiderzeestraatweg 687	7,5	16,32	16,33	0,01	n.v.t.	nee
686_A	Zuiderzeestraatweg 686	1,5	13,88	14,26	0,38	n.v.t.	nee
686_B	Zuiderzeestraatweg 686	4,5	15,07	15,76	0,69	n.v.t.	nee
685_A	Zuiderzeestraatweg 685	1,5	11,66	12,66	1,00	n.v.t.	nee
685_B	Zuiderzeestraatweg 685	4,5	13,14	14,07	0,93	n.v.t.	nee
685_C	Zuiderzeestraatweg 685	7,5	15,33	16,13	0,80	n.v.t.	nee
684_A	Zuiderzeestraatweg 684	1,5	11,79	13,49	1,70	n.v.t.	nee
684_B	Zuiderzeestraatweg 684	4,5	12,87	14,98	2,11	n.v.t.	nee
683_A	Zuiderzeestraatweg 683	1,5	13,7	14,09	0,39	n.v.t.	nee
683_B	Zuiderzeestraatweg 683	4,5	15,63	15,84	0,21	n.v.t.	nee
683_C	Zuiderzeestraatweg 683	7,5	14,98	15,33	0,35	n.v.t.	nee
681_A	Zuiderzeestraatweg 681	1,5	14,02	14,12	0,10	n.v.t.	nee
681_B	Zuiderzeestraatweg 681	4,5	15,6	15	-0,60	n.v.t.	nee
680_A	Zuiderzeestraatweg 680	1,5	6,8	9,27	2,47	n.v.t.	nee
680_B	Zuiderzeestraatweg 680	4,5	8,12	10,67	2,55	n.v.t.	nee

680_C	Zuiderzeestraatweg 680	7,5	4,16	7,25	3,09	n.v.t.	nee
679_A	Zuiderzeestraatweg 679	1,5	13,8	13,87	0,07	n.v.t.	nee
679_B	Zuiderzeestraatweg 679	4,5	16,18	16,08	-0,10	n.v.t.	nee
678_A	Zuiderzeestraatweg 678	1,5	9,93	9,78	-0,15	n.v.t.	nee
678_B	Zuiderzeestraatweg 678	4,5	11,1	11,11	0,01	n.v.t.	nee
677_A	Zuiderzeestraatweg 677	1,5	10,93	10,34	-0,59	n.v.t.	nee
677_B	Zuiderzeestraatweg 677	4,5	14,58	13,54	-1,04	n.v.t.	nee
675_A	Zuiderzeestraatweg 675	1,5	14,21	14,36	0,15	n.v.t.	nee
675_B	Zuiderzeestraatweg 675	4,5	16,27	16,48	0,21	n.v.t.	nee
674_A	Zuiderzeestraatweg 674	1,5	10,92	12,15	1,23	n.v.t.	nee
674_B	Zuiderzeestraatweg 674	4,5	14,2	15,11	0,91	n.v.t.	nee
673_A	Zuiderzeestraatweg 673	1,5	15,84	16	0,16	n.v.t.	nee
673_B	Zuiderzeestraatweg 673	4,5	18,01	18,19	0,18	n.v.t.	nee
672_A	Zuiderzeestraatweg 672	1,5	9,05	11,02	1,97	n.v.t.	nee
672_B	Zuiderzeestraatweg 672	4,5	10,95	13,35	2,40	n.v.t.	nee
671_A	Zuiderzeestraatweg 671	1,5	14,49	14,87	0,38	n.v.t.	nee
671_B	Zuiderzeestraatweg 671	4,5	17,18	17,41	0,23	n.v.t.	nee
670_A	Zuiderzeestraatweg 670	1,5	9,93	11,98	2,05	n.v.t.	nee
670_B	Zuiderzeestraatweg 670	4,5	11,92	14,23	2,31	n.v.t.	nee
669_A	Zuiderzeestraatweg 669	1,5	13,54	14,25	0,71	n.v.t.	nee
669_B	Zuiderzeestraatweg 669	4,5	16,38	16,77	0,39	n.v.t.	nee
669_C	Zuiderzeestraatweg 669	7,5	16,04	16,44	0,40	n.v.t.	nee
67_A	Zuiderzeestraatweg 668 Hattemerbroek	1,5	11,08	11,85	0,77	n.v.t.	nee
67_B	Zuiderzeestraatweg 668 Hattemerbroek	4,5	13,42	14,21	0,79	n.v.t.	nee
67_C	Zuiderzeestraatweg 668 Hattemerbroek	7,5	16,22	16,76	0,54	n.v.t.	nee
667_A	Zuiderzeestraatweg 667	1,5	13,29	14,33	1,04	n.v.t.	nee
667_B	Zuiderzeestraatweg 667	4,5	16,3	16,85	0,55	n.v.t.	nee
68_A	Zuiderzeestraatweg 666 Hattemerbroek	1,5	15,75	16,22	0,47	n.v.t.	nee
68_B	Zuiderzeestraatweg 666 Hattemerbroek	4,5	17,2	17,22	0,02	n.v.t.	nee
68_C	Zuiderzeestraatweg 666 Hattemerbroek	7,5	17,94	18,07	0,13	n.v.t.	nee
665_A	Zuiderzeestraatweg 665	1,5	13,16	14,2	1,04	n.v.t.	nee
665_B	Zuiderzeestraatweg 665	4,5	15,92	16,61	0,69	n.v.t.	nee
70_A	Zuiderzeestraatweg 664 Hattemerbroek	1,5	16,27	16,82	0,55	n.v.t.	nee
70_B	Zuiderzeestraatweg 664 Hattemerbroek	4,5	18,66	19,46	0,80	n.v.t.	nee
70_C	Zuiderzeestraatweg 664 Hattemerbroek	7,5	18,74	19,84	1,10	n.v.t.	nee
663_A	Zuiderzeestraatweg 663	1,5	14,93	15,02	0,09	n.v.t.	nee
663_B	Zuiderzeestraatweg 663	4,5	15,87	16,2	0,33	n.v.t.	nee
71_A	Zuiderzeestraatweg 662 Hattemerbroek	1,5	16,17	17,78	1,61	n.v.t.	nee
71_B	Zuiderzeestraatweg 662 Hattemerbroek	4,5	17,96	19,64	1,68	n.v.t.	nee
661_A	Zuiderzeestraatweg 661	1,5	17,2	17,18	-0,02	n.v.t.	nee
661_B	Zuiderzeestraatweg 661	4,5	18,44	18,63	0,19	n.v.t.	nee
660_A	Zuiderzeestraatweg 660	4	21,36	22,13	0,77	n.v.t.	nee
659_A	Zuiderzeestraatweg 659	1,5	16,21	16,48	0,27	n.v.t.	nee
659_B	Zuiderzeestraatweg 659	4,5	17,02	17,54	0,52	n.v.t.	nee
658_A	Zuiderzeestraatweg 658	1,5	14	14,23	0,23	n.v.t.	nee
658_B	Zuiderzeestraatweg 658	1,5	13,21	15,35	2,14	n.v.t.	nee
658_C	Zuiderzeestraatweg 658	4	20,52	21,12	0,60	n.v.t.	nee
658_B	Zuiderzeestraatweg 658	4,5	16,82	17,42	0,60	n.v.t.	nee
658_B	Zuiderzeestraatweg 658	4,5	16,56	18,29	1,73	n.v.t.	nee
657_A	Zuiderzeestraatweg 657	1,5	16,44	16,83	0,39	n.v.t.	nee
657_B	Zuiderzeestraatweg 657	4,5	16,78	17,59	0,81	n.v.t.	nee
656_A	Zuiderzeestraatweg 656	1,5	15,63	16,84	1,21	n.v.t.	nee
656_B	Zuiderzeestraatweg 656	1,5	12,68	12,87	0,19	n.v.t.	nee
656_B	Zuiderzeestraatweg 656	4,5	18,56	20,03	1,47	n.v.t.	nee
656_B	Zuiderzeestraatweg 656	4,5	14,56	14,74	0,18	n.v.t.	nee
655_A	Zuiderzeestraatweg 655	1,5	16,32	16,47	0,15	n.v.t.	nee
655_B	Zuiderzeestraatweg 655	4,5	17,4	18,12	0,72	n.v.t.	nee
654_A	Zuiderzeestraatweg 654	1,5	13,37	14,86	1,49	n.v.t.	nee
654_A	Zuiderzeestraatweg 654	1,5	10,76	13,22	2,46	n.v.t.	nee
654_B	Zuiderzeestraatweg 654	4,5	16,19	17,83	1,64	n.v.t.	nee
654_B	Zuiderzeestraatweg 654	4,5	12,48	15,29	2,81	n.v.t.	nee
653_A	Zuiderzeestraatweg 653	1,5	16,51	16,89	0,38	n.v.t.	nee
653_B	Zuiderzeestraatweg 653	4,5	17,68	18,56	0,88	n.v.t.	nee
652_A	Zuiderzeestraatweg 652	1,5	16,56	17,81	1,25	n.v.t.	nee
652_A	Zuiderzeestraatweg 652	1,5	12,09	14,45	2,36	n.v.t.	nee
652_B	Zuiderzeestraatweg 652	4,5	19,73	20,91	1,18	n.v.t.	nee
652_B	Zuiderzeestraatweg 652	4,5	14,53	16,91	2,38	n.v.t.	nee
651_A	Zuiderzeestraatweg 651	1,5	16,85	17,39	0,54	n.v.t.	nee
651_B	Zuiderzeestraatweg 651	4,5	17,87	18,54	0,67	n.v.t.	nee
650_A	Zuiderzeestraatweg 650	1,5	15,83	17,46	1,63	n.v.t.	nee
650_A	Zuiderzeestraatweg 650	1,5	10,05	12,47	2,42	n.v.t.	nee
650_B	Zuiderzeestraatweg 650	4,5	19,05	20,72	1,67	n.v.t.	nee
650_B	Zuiderzeestraatweg 650	4,5	13,24	15,59	2,35	n.v.t.	nee
649_A	Zuiderzeestraatweg 649	1,5	16,92	17,1	0,18	n.v.t.	nee
649_B	Zuiderzeestraatweg 649	4,5	18,3	18,61	0,31	n.v.t.	nee
648_A	Zuiderzeestraatweg 648	1,5	15,95	17,75	1,80	n.v.t.	nee
648_A	Zuiderzeestraatweg 648	1,5	13,29	15,79	2,50	n.v.t.	nee
647_A	Zuiderzeestraatweg 647	1,5	17,6	17,61	0,01	n.v.t.	nee
647_B	Zuiderzeestraatweg 647	4,5	18,65	18,8	0,15	n.v.t.	nee
646_A	Zuiderzeestraatweg 646	1,5	17,1	18,49	1,39	n.v.t.	nee
646_A	Zuiderzeestraatweg 646	1,5	10,81	13,51	2,70	n.v.t.	nee
646_B	Zuiderzeestraatweg 646	4,5	19,29	20,94	1,65	n.v.t.	nee
646_B	Zuiderzeestraatweg 646	4,5	14,17	16,77	2,60	n.v.t.	nee
645_A	Zuiderzeestraatweg 645	1,5	17,7	18,15	0,45	n.v.t.	nee
645_B	Zuiderzeestraatweg 645	4,5	18,86	19,31	0,45	n.v.t.	nee
644_A	Zuiderzeestraatweg 644	1,5	15,31	16,82	1,51	n.v.t.	nee
644_A	Zuiderzeestraatweg 644	1,5	12,77	15,35	2,58	n.v.t.	nee
644_B	Zuiderzeestraatweg 644	4,5	18,71	20,51	1,80	n.v.t.	nee
644_B	Zuiderzeestraatweg 644	4,5	15,55	18,16	2,61	n.v.t.	nee
643_A	Zuiderzeestraatweg 643	1,5	17,94	18,21	0,27	n.v.t.	nee
643_B	Zuiderzeestraatweg 643	4,5	19,35	19,56	0,21	n.v.t.	nee
641_A	Zuiderzeestraatweg 641	1,5	16,3	17,17	0,87	n.v.t.	nee
641_B	Zuiderzeestraatweg 641	4,5	18,01	18,72	0,71	n.v.t.	nee
640_A	Zuiderzeestraatweg 640	1,5	15,24	17	1,76	n.v.t.	nee
640_A	Zuiderzeestraatweg 640	1,5	12,21	14,67	2,46	n.v.t.	nee

640_B	Zuiderzeestraatweg 640	4,5	18,8	20,74	1,94	n.v.t.	nee
640_B	Zuiderzeestraatweg 640	4,5	14,6	16,86	2,26	n.v.t.	nee
639a_A	Zuiderzeestraatweg 639a	1,5	17,35	17,8	0,45	n.v.t.	nee
639a_B	Zuiderzeestraatweg 639a	4,5	17,8	18,51	0,71	n.v.t.	nee
639_A	Zuiderzeestraatweg 639	1,5	17,22	17,84	0,62	n.v.t.	nee
639_B	Zuiderzeestraatweg 639	4,5	18,27	18,87	0,60	n.v.t.	nee
638_A	Zuiderzeestraatweg 638	1,5	14,74	16,25	1,51	n.v.t.	nee
638_A	Zuiderzeestraatweg 638	1,5	12,16	14,57	2,41	n.v.t.	nee
638_B	Zuiderzeestraatweg 638	4,5	17,54	19,06	1,52	n.v.t.	nee
638_B	Zuiderzeestraatweg 638	4,5	14,51	17,35	2,84	n.v.t.	nee
637_A	Zuiderzeestraatweg 637	1,5	17,75	17,95	0,20	n.v.t.	nee
637_B	Zuiderzeestraatweg 637	4,5	18,42	19,14	0,72	n.v.t.	nee
636_A	Zuiderzeestraatweg 636	1,5	18,56	20,84	2,28	n.v.t.	nee
636_A	Zuiderzeestraatweg 636	1,5	7,4	10,17	2,77	n.v.t.	nee
636_B	Zuiderzeestraatweg 636	4,5	19,08	21,07	1,99	n.v.t.	nee
636_B	Zuiderzeestraatweg 636	4,5	14,8	17,35	2,55	n.v.t.	nee
635_A	Zuiderzeestraatweg 635	1,5	16,04	16,56	0,52	n.v.t.	nee
635_B	Zuiderzeestraatweg 635	4,5	17,1	17,81	0,71	n.v.t.	nee
634_A	Zuiderzeestraatweg 634	1,5	19,53	21,25	1,72	n.v.t.	nee
634_A	Zuiderzeestraatweg 634	1,5	8,03	10,66	2,63	n.v.t.	nee
634_B	Zuiderzeestraatweg 634	4,5	21,18	23,3	2,12	n.v.t.	nee
634_B	Zuiderzeestraatweg 634	4,5	15,71	18,83	3,12	n.v.t.	nee
633_B	Zuiderzeestraatweg 633	4,5	18,51	19,39	0,88	n.v.t.	nee
633_C	Zuiderzeestraatweg 633	7,5	18,74	19,6	0,86	n.v.t.	nee
632_A	Zuiderzeestraatweg 632	1,5	14,06	16,48	2,42	n.v.t.	nee
632_B	Zuiderzeestraatweg 632	4,5	15,99	18,57	2,58	n.v.t.	nee
631_B	Zuiderzeestraatweg 631	4,5	18,51	19,52	1,01	n.v.t.	nee
631_C	Zuiderzeestraatweg 631	7,5	18,74	19,63	0,89	n.v.t.	nee
630_A	Zuiderzeestraatweg 630	1,5	25,92	27,52	1,60	n.v.t.	nee
630_B	Zuiderzeestraatweg 630	4,5	27,63	29,37	1,74	n.v.t.	nee
629_A	Zuiderzeestraatweg 629	1,5	16,7	18,49	1,79	n.v.t.	nee
629_A	Zuiderzeestraatweg 629	1,5	16,56	17,57	1,01	n.v.t.	nee
629_B	Zuiderzeestraatweg 629	4,5	18,19	19,93	1,74	n.v.t.	nee
629_B	Zuiderzeestraatweg 629	4,5	18,2	19,41	1,21	n.v.t.	nee
628_A	Zuiderzeestraatweg 628	1,5	26,88	28,49	1,61	n.v.t.	nee
628_B	Zuiderzeestraatweg 628	4,5	29,24	30,97	1,73	n.v.t.	nee
627_A	Zuiderzeestraatweg 627	1,5	16,83	18,07	1,24	n.v.t.	nee
627_B	Zuiderzeestraatweg 627	4,5	18,18	19,45	1,27	n.v.t.	nee
626_A	Zuiderzeestraatweg 626	1,5	41,23	43,42	2,19	n.v.t.	nee
626_A	Zuiderzeestraatweg 626	1,5	34,53	36,62	2,09	n.v.t.	nee
626_B	Zuiderzeestraatweg 626	4,5	44,89	46,69	1,80	n.v.t.	nee
626_B	Zuiderzeestraatweg 626	4,5	38,02	39,81	1,79	n.v.t.	nee
625_A	Zuiderzeestraatweg 625	1,5	16,85	18,41	1,56	n.v.t.	nee
625_B	Zuiderzeestraatweg 625	4,5	18,09	19,72	1,63	n.v.t.	nee
624_A	Zuiderzeestraatweg 624	1,5	38,05	40,02	1,97	n.v.t.	nee
624_A	Zuiderzeestraatweg 624	1,5	35,47	38,27	2,80	n.v.t.	nee
624_B	Zuiderzeestraatweg 624	4,5	37,17	40,05	2,88	n.v.t.	nee
623_A	Zuiderzeestraatweg 623	1,5	17,75	18,93	1,18	n.v.t.	nee
623_B	Zuiderzeestraatweg 623	4,5	19,73	21,11	1,38	n.v.t.	nee
621_A	Zuiderzeestraatweg 621	1,5	17,96	19,52	1,56	n.v.t.	nee
621_B	Zuiderzeestraatweg 621	4,5	20,07	21,83	1,76	n.v.t.	nee
619_A	Zuiderzeestraatweg 619	1,5	17,19	18,48	1,29	n.v.t.	nee
619_B	Zuiderzeestraatweg 619	4,5	19,39	20,78	1,39	n.v.t.	nee
618_B	Zuiderzeestraatweg 618	4,5	22,66	24,11	1,45	n.v.t.	nee
617_A	Zuiderzeestraatweg 617	1,5	18,55	19,34	0,79	n.v.t.	nee
617_B	Zuiderzeestraatweg 617	4,5	20,58	21,66	1,08	n.v.t.	nee
615_A	Zuiderzeestraatweg 615	1,5	19,14	20,57	1,43	n.v.t.	nee
615_B	Zuiderzeestraatweg 615	4,5	20,66	22,4	1,74	n.v.t.	nee
613_A	Zuiderzeestraatweg 613	1,5	20,04	21,71	1,67	n.v.t.	nee
613_B	Zuiderzeestraatweg 613	4,5	21,87	23,79	1,92	n.v.t.	nee
611_A	Zuiderzeestraatweg 611	1,5	20,08	21,47	1,39	n.v.t.	nee
611_B	Zuiderzeestraatweg 611	4,5	21,38	22,73	1,35	n.v.t.	nee
609_A	Zuiderzeestraatweg 609	1,5	24,43	26,57	2,14	n.v.t.	nee
609_B	Zuiderzeestraatweg 609	4,5	25,37	27,63	2,26	n.v.t.	nee
607_A	Zuiderzeestraatweg 607	1,5	24,17	26,5	2,33	n.v.t.	nee
606_A	Zuiderzeestraatweg 606	1,5	16,55	16,53	-0,02	n.v.t.	nee
606_B	Zuiderzeestraatweg 606	4,5	20,04	19,81	-0,23	n.v.t.	nee
605_A	Zuiderzeestraatweg 605	1,5	24,38	26,87	2,49	n.v.t.	nee
605_B	Zuiderzeestraatweg 605	4,5	25,67	28,32	2,65	n.v.t.	nee
604_A	Zuiderzeestraatweg 604	1,5	16,12	14,93	-1,19	n.v.t.	nee
604_B	Zuiderzeestraatweg 604	4,5	19,34	18,34	-1,00	n.v.t.	nee
603_A	Zuiderzeestraatweg 603	1,5	27,66	30,01	2,35	n.v.t.	nee
603_B	Zuiderzeestraatweg 603	4,5	28,13	30,75	2,62	n.v.t.	nee
602_A	Zuiderzeestraatweg 602	1,5	15,9	15,23	-0,67	n.v.t.	nee
602_B	Zuiderzeestraatweg 602	4,5	19,82	19,65	-0,17	n.v.t.	nee
601_A	Zuiderzeestraatweg 601	1,5	29,48	31,79	2,31	n.v.t.	nee
600_A	Zuiderzeestraatweg 600	1,5	16,02	14,94	-1,08	n.v.t.	nee
600_B	Zuiderzeestraatweg 600	4,5	19,38	18,35	-1,03	n.v.t.	nee
599_A	Zuiderzeestraatweg 599	1,5	31,87	34,95	3,08	n.v.t.	nee
598a_A	Zuiderzeestraatweg 598a	1,5	15,97	15,5	-0,47	n.v.t.	nee
598a_B	Zuiderzeestraatweg 598a	4,5	19,95	19,07	-0,88	n.v.t.	nee
598_A	Zuiderzeestraatweg 598	1,5	16,71	16,36	-0,35	n.v.t.	nee
598_B	Zuiderzeestraatweg 598	4,5	21,22	20,32	-0,90	n.v.t.	nee
596_A	Zuiderzeestraatweg 596	1,5	16,56	15,82	-0,74	n.v.t.	nee
596_B	Zuiderzeestraatweg 596	4,5	20,19	19,47	-0,72	n.v.t.	nee
595_A	Zuiderzeestraatweg 595	1,5	33,55	35,96	2,41	n.v.t.	nee
592_A	Zuiderzeestraatweg 592	1,5	16,94	15,77	-1,17	n.v.t.	nee
592_B	Zuiderzeestraatweg 592	4,5	20,35	18,97	-1,38	n.v.t.	nee
591_A	Zuiderzeestraatweg 591	1,5	35,76	38,11	2,35	n.v.t.	nee
591_A	Zuiderzeestraatweg 591	1,5	34,76	37,27	2,51	n.v.t.	nee
591_B	Zuiderzeestraatweg 591	4,5	37,94	40,28	2,34	n.v.t.	nee
591_B	Zuiderzeestraatweg 591	4,5	36,51	39,29	2,78	n.v.t.	nee
590a_A	Zuiderzeestraatweg 590a	1,5	17,82	16,14	-1,68	n.v.t.	nee
590a_B	Zuiderzeestraatweg 590a	4,5	21,01	18,81	-2,20	n.v.t.	nee
590a_C	Zuiderzeestraatweg 590a	7,5	21,89	19,78	-2,11	n.v.t.	nee

590_A	Zuiderzeestraatweg 590	1,5	17,81	16,16	-1,65	n.v.t.	nee
590_B	Zuiderzeestraatweg 590	4,5	21,03	18,91	-2,12	n.v.t.	nee
588_A	Zuiderzeestraatweg 588	1,5	17,82	16,48	-1,34	n.v.t.	nee
588_B	Zuiderzeestraatweg 588	4,5	21,05	19,2	-1,85	n.v.t.	nee
586_A	Zuiderzeestraatweg 586	1,5	17,9	16,17	-1,73	n.v.t.	nee
586_B	Zuiderzeestraatweg 586	4,5	20,84	18,87	-1,97	n.v.t.	nee
585_A	Zuiderzeestraatweg 585	1,5	30,84	33,34	2,50	n.v.t.	nee
585_B	Zuiderzeestraatweg 585	4,5	31,09	33,59	2,50	n.v.t.	nee
584_A	Zuiderzeestraatweg 584	1,5	17,48	16,11	-1,37	n.v.t.	nee
584_B	Zuiderzeestraatweg 584	4,5	20,84	19,51	-1,33	n.v.t.	nee
583_A	Zuiderzeestraatweg 583	1,5	30,33	32,79	2,46	n.v.t.	nee
583_B	Zuiderzeestraatweg 583	4,5	30,68	33,13	2,45	n.v.t.	nee
582_A	Zuiderzeestraatweg 582	1,5	18,24	16,49	-1,75	n.v.t.	nee
582_B	Zuiderzeestraatweg 582	4,5	21,14	19	-2,14	n.v.t.	nee
581b_A	Zuiderzeestraatweg 581b	1,5	27,05	29,28	2,23	n.v.t.	nee
581b_B	Zuiderzeestraatweg 581b	4,5	27,6	29,82	2,22	n.v.t.	nee
581a_A	Zuiderzeestraatweg 581a	1,5	26,58	28,7	2,12	n.v.t.	nee
581a_B	Zuiderzeestraatweg 581a	4,5	27,17	29,26	2,09	n.v.t.	nee
581_A	Zuiderzeestraatweg 581	1,5	27,08	29,25	2,17	n.v.t.	nee
581_A	Zuiderzeestraatweg 581	1,5	29,46	31,92	2,46	n.v.t.	nee
581_B	Zuiderzeestraatweg 581	4,5	27,68	29,89	2,21	n.v.t.	nee
581_B	Zuiderzeestraatweg 581	4,5	29,88	32,26	2,38	n.v.t.	nee
580_A	Zuiderzeestraatweg 580	1,5	17,48	15,74	-1,74	n.v.t.	nee
580_B	Zuiderzeestraatweg 580	4,5	20,59	18,27	-2,32	n.v.t.	nee
579_A	Zuiderzeestraatweg 579	1,5	25,84	27,82	1,98	n.v.t.	nee
579_B	Zuiderzeestraatweg 579	4,5	26,57	28,53	1,96	n.v.t.	nee
579_C	Zuiderzeestraatweg 579	7,5	26,97	28,91	1,94	n.v.t.	nee
578_A	Zuiderzeestraatweg 578	1,5	17,86	16,06	-1,80	n.v.t.	nee
578_B	Zuiderzeestraatweg 578	4,5	21,23	18,92	-2,31	n.v.t.	nee
576_A	Zuiderzeestraatweg 576	1,5	17,72	15,81	-1,91	n.v.t.	nee
576_B	Zuiderzeestraatweg 576	4,5	20,99	19,17	-1,82	n.v.t.	nee
576_C	Zuiderzeestraatweg 576	7,5	22,33	20,79	-1,54	n.v.t.	nee
573_A	Zuiderzeestraatweg 573	1,5	24,98	26,23	1,25	n.v.t.	nee
573_B	Zuiderzeestraatweg 573	4,5	25,87	27,16	1,29	n.v.t.	nee
572_A	Zuiderzeestraatweg 572	1,5	17,08	15,98	-1,10	n.v.t.	nee
572_B	Zuiderzeestraatweg 572	4,5	20,59	19,31	-1,28	n.v.t.	nee
571_A	Zuiderzeestraatweg 571	1,5	22,67	22,97	0,30	n.v.t.	nee
571_B	Zuiderzeestraatweg 571	4,5	24,12	24,46	0,34	n.v.t.	nee
571_C	Zuiderzeestraatweg 571	7,5	24,95	25,92	0,97	n.v.t.	nee
570_A	Zuiderzeestraatweg 570	1,5	16,18	14,48	-1,70	n.v.t.	nee
570_B	Zuiderzeestraatweg 570	4,5	20,46	18,72	-1,74	n.v.t.	nee
569_A	Zuiderzeestraatweg 569	1,5	22,15	21,68	-0,47	n.v.t.	nee
569_B	Zuiderzeestraatweg 569	4,5	23,9	23,26	-0,64	n.v.t.	nee
567_A	Zuiderzeestraatweg 567	1,5	22,12	20,26	-1,86	n.v.t.	nee
567_B	Zuiderzeestraatweg 567	4,5	23,67	22,04	-1,63	n.v.t.	nee
564_A	Zuiderzeestraatweg 564	1,5	16,65	13,52	-3,13	n.v.t.	nee
564_B	Zuiderzeestraatweg 564	4,5	20,56	17,9	-2,66	n.v.t.	nee
561_A	Zuiderzeestraatweg 561	1,5	22,03	20,4	-1,63	n.v.t.	nee
481_A	Zuiderzeestraatweg 481	1,5	31,51	24,58	-6,93	n.v.t.	nee
481_B	Zuiderzeestraatweg 481	4,5	32,25	25,83	-6,42	n.v.t.	nee
479_A	Zuiderzeestraatweg 479	1,5	32,71	26,2	-6,51	n.v.t.	nee
479_B	Zuiderzeestraatweg 479	4,5	32,94	26,8	-6,14	n.v.t.	nee
477_A	Zuiderzeestraatweg 477	1,5	34,45	27,8	-6,65	n.v.t.	nee
477_B	Zuiderzeestraatweg 477	4,5	34,42	28,01	-6,41	n.v.t.	nee
475_A	Zuiderzeestraatweg 475	1,5	34,9	28,3	-6,60	n.v.t.	nee
475_B	Zuiderzeestraatweg 475	4,5	35,2	28,67	-6,53	n.v.t.	nee
473_A	Zuiderzeestraatweg 473	1,5	35,53	29,23	-6,30	n.v.t.	nee
473_B	Zuiderzeestraatweg 473	4,5	36,38	29,95	-6,43	n.v.t.	nee
470_A	Zuiderzeestraatweg 470	1,5	23,26	17,71	-5,55	n.v.t.	nee
470_B	Zuiderzeestraatweg 470	4,5	25,56	20,13	-5,43	n.v.t.	nee
469_A	Zuiderzeestraatweg 469	1,5	43,57	37,24	-6,33	n.v.t.	nee
469_B	Zuiderzeestraatweg 469	4,5	44,97	38,56	-6,41	n.v.t.	nee
469_C	Zuiderzeestraatweg 469	7,5	46,01	39,78	-6,23	n.v.t.	nee
468_A	Zuiderzeestraatweg 468	1,5	25,03	18,11	-6,92	n.v.t.	nee
468_B	Zuiderzeestraatweg 468	4,5	27,14	21,31	-5,83	n.v.t.	nee
205_A	Zuiderzeestraatweg 462	1,5	35,1	26,98	-8,12	n.v.t.	nee
205_B	Zuiderzeestraatweg 462	4,5	37,3	29,98	-7,32	n.v.t.	nee
205_C	Zuiderzeestraatweg 462	7,5	39,44	32,62	-6,82	n.v.t.	nee
204_A	Zuiderzeestraatweg 460	1,5	35,7	25,57	-10,13	n.v.t.	nee
204_B	Zuiderzeestraatweg 460	4,5	37,54	27,97	-9,57	n.v.t.	nee
204_C	Zuiderzeestraatweg 460	7,5	38,77	30,01	-8,76	n.v.t.	nee
144_A	Zuiderzeestraatweg 458 (B)	1,5	44,54	37,8	-6,74	n.v.t.	nee
144_B	Zuiderzeestraatweg 458 (B)	4,5	48,13	41,92	-6,21	-0,13	nee
145_A	Zuiderzeestraatweg 458 (A)	1,5	46,49	38,74	-7,75	n.v.t.	nee
145_B	Zuiderzeestraatweg 458 (A)	4,5	47,34	39,31	-8,03	n.v.t.	nee
136_A	Zuiderzeestraatweg 446	1,5	19,01	15,51	-3,50	n.v.t.	nee
136_B	Zuiderzeestraatweg 446	4,5	21,52	17,83	-3,69	n.v.t.	nee
23_A	Zuiderzeestraatweg 23	1,5	9,77	8,35	-1,42	n.v.t.	nee
23_B	Zuiderzeestraatweg 23	4,5	13,95	13,25	-0,70	n.v.t.	nee
21_A	Zuiderzeestraatweg 21	1,5	9,5	8,88	-0,62	n.v.t.	nee
21_A	Zuiderzeestraatweg 21	1,5	8,94	7,79	-1,15	n.v.t.	nee
21_B	Zuiderzeestraatweg 21	4,5	12,17	11,56	-0,61	n.v.t.	nee
21_B	Zuiderzeestraatweg 21	4,5	12,36	11,74	-0,62	n.v.t.	nee
21_C	Zuiderzeestraatweg 21	7,5	12,56	11,87	-0,69	n.v.t.	nee
21_C	Zuiderzeestraatweg 21	7,5	12,77	12,05	-0,72	n.v.t.	nee
17_A	Zuiderzeestraatweg 17	1,5	8,48	7,41	-1,07	n.v.t.	nee
17_B	Zuiderzeestraatweg 17	4,5	10,92	9,58	-1,34	n.v.t.	nee
15_A	Zuiderzeestraatweg 15	1,5	8,6	7,45	-1,15	n.v.t.	nee
15_B	Zuiderzeestraatweg 15	4,5	10,91	9,51	-1,40	n.v.t.	nee
34_A	Zuiderzeestraat 34	1,5	-12,48	-9,14	3,34	n.v.t.	nee
34_B	Zuiderzeestraat 34	4,5	-7,45	-4,22	3,23	n.v.t.	nee
19a_A	Zuiderzeestraat 19a	1,5	9,41	8,99	-0,42	n.v.t.	nee
19a_B	Zuiderzeestraat 19a	4,5	11,71	10,96	-0,75	n.v.t.	nee
19a_C	Zuiderzeestraat 19a	7,5	12,22	11,43	-0,79	n.v.t.	nee
19_A	Zuiderzeestraat	1,5	9,38	8,99	-0,39	n.v.t.	nee



19_B	Zuiderzeestraat	4,5	11,7	11,07	-0,63	n.v.t.	nee
7_A	Voskuilerweg 7	1,5	34,2	39,07	4,87	n.v.t.	nee
7_A	Voskuilerweg 7	1,5	31,24	34,55	3,31	n.v.t.	nee
7_B	Voskuilerweg 7	4,5	35,58	40,23	4,65	n.v.t.	nee
7_B	Voskuilerweg 7	4,5	32,74	36,16	3,42	n.v.t.	nee
8_A	Voskuilerdijk 8	1,5	14,32	17,83	3,51	n.v.t.	nee
8_B	Voskuilerdijk 8	4,5	16,27	19,82	3,55	n.v.t.	nee
5_A	Voskuilerdijk 5	1,5	35,25	38,2	2,95	n.v.t.	nee
5_B	Voskuilerdijk 5	4,5	36,43	39,48	3,05	n.v.t.	nee
81_A	Voskuilerdijk 46 Hattemerbroek (B)	1,5	11,34	9,7	-1,64	n.v.t.	nee
81_B	Voskuilerdijk 46 Hattemerbroek (B)	4,5	17,73	18,37	0,64	n.v.t.	nee
81_A	Voskuilerdijk 46 Hattemerbroek (A)	1,5	23,5	24,91	1,41	n.v.t.	nee
81_B	Voskuilerdijk 46 Hattemerbroek (A)	4,5	24,7	26,13	1,43	n.v.t.	nee
133_A	Voskuilerdijk 42 (B)	1,5	14,88	18,25	3,37	n.v.t.	nee
133_B	Voskuilerdijk 42 (B)	4,5	24,65	27,93	3,28	n.v.t.	nee
133_C	Voskuilerdijk 42 (B)	7,5	26,95	30,25	3,30	n.v.t.	nee
134_A	Voskuilerdijk 42 (A)	1,5	27,35	26,28	-1,07	n.v.t.	nee
134_B	Voskuilerdijk 42 (A)	4,5	29,24	29,41	0,17	n.v.t.	nee
134_C	Voskuilerdijk 42 (A)	7,5	30,2	31,28	1,08	n.v.t.	nee
4_A	Voskuilerdijk 4	1,5	23,82	26,61	2,79	n.v.t.	nee
4_B	Voskuilerdijk 4	4,5	25,97	28,76	2,79	n.v.t.	nee
4_C	Voskuilerdijk 4	7,5	23,78	26,71	2,93	n.v.t.	nee
31_A	Voskuilerdijk 31 Hattemerbroek (B)	1,5	18,18	16,09	-2,09	n.v.t.	nee
31_B	Voskuilerdijk 31 Hattemerbroek (B)	4,5	18,35	16,88	-1,47	n.v.t.	nee
2a_A	Voskuilerdijk 2a	1,5	21,65	23,93	2,28	n.v.t.	nee
2a_B	Voskuilerdijk 2a	4,5	24,5	26,5	2,00	n.v.t.	nee
29_A	Voskuilerdijk 29 Hattemerbroek (B)	1,5	9,17	7,9	-1,27	n.v.t.	nee
29_B	Voskuilerdijk 29 Hattemerbroek (B)	4,5	10,54	8,61	-1,93	n.v.t.	nee
29_C	Voskuilerdijk 29 Hattemerbroek (B)	7,5	16,06	16,45	0,39	n.v.t.	nee
81_A	Voskuilerdijk 23 Hattemerbroek (C)	1,5	25,02	26,11	1,09	n.v.t.	nee
81_B	Voskuilerdijk 23 Hattemerbroek (C)	4,5	26,6	27,99	1,39	n.v.t.	nee
81_A	Voskuilerdijk 23 Hattemerbroek	1,5	23,8	24,74	0,94	n.v.t.	nee
81_B	Voskuilerdijk 23 Hattemerbroek	4,5	25,28	26,34	1,06	n.v.t.	nee
2_A	Voskuilerdijk 2	1,5	21,76	23,34	1,58	n.v.t.	nee
2_B	Voskuilerdijk 2	4,5	23,99	25,73	1,74	n.v.t.	nee
2_C	Voskuilerdijk 2	7,5	23,61	26,27	2,66	n.v.t.	nee
77_A	Voskuilerdijk 19 Hattemerbroek (D)	1,5	12,35	11,16	-1,19	n.v.t.	nee
77_B	Voskuilerdijk 19 Hattemerbroek (D)	4,5	12,92	11,63	-1,29	n.v.t.	nee
77_C	Voskuilerdijk 19 Hattemerbroek (D)	7,5	14,04	11,44	-2,60	n.v.t.	nee
132_A	Voskuilerdijk 19 Hattemerbroek (C)	1,5	24,8	25,11	0,31	n.v.t.	nee
132_B	Voskuilerdijk 19 Hattemerbroek (C)	4,5	29,77	29,58	-0,19	n.v.t.	nee
132_C	Voskuilerdijk 19 Hattemerbroek (C)	7,5	30,52	30,37	-0,15	n.v.t.	nee
132_A	Voskuilerdijk 19 Hattemerbroek (B)	1,5	27,95	30,37	2,42	n.v.t.	nee
132_B	Voskuilerdijk 19 Hattemerbroek (B)	4,5	30,7	31	0,30	n.v.t.	nee
132_C	Voskuilerdijk 19 Hattemerbroek (B)	7,5	30,92	31,21	0,29	n.v.t.	nee
132_A	Voskuilerdijk 19 Hattemerbroek (A)	1,5	26,97	29,61	2,64	n.v.t.	nee
132_B	Voskuilerdijk 19 Hattemerbroek (A)	4,5	29,66	30,38	0,72	n.v.t.	nee
132_C	Voskuilerdijk 19 Hattemerbroek (A)	7,5	29,91	30,65	0,74	n.v.t.	nee
16_A	Voskuilerdijk 16	1,5	34	37,44	3,44	n.v.t.	nee
16_A	Voskuilerdijk 16	1,5	21,97	26,38	4,41	n.v.t.	nee
16_B	Voskuilerdijk 16	4,5	36,23	39,86	3,63	n.v.t.	nee
16_B	Voskuilerdijk 16	4,5	22,45	27,16	4,71	n.v.t.	nee
10_A	Voskuilerdijk 10	1,5	30,89	34,22	3,33	n.v.t.	nee
10_A	Voskuilerdijk 10	1,5	16,31	19,49	3,18	n.v.t.	nee
10_B	Voskuilerdijk 10	4,5	33,52	37,06	3,54	n.v.t.	nee
10_B	Voskuilerdijk 10	4,5	17,95	21,09	3,14	n.v.t.	nee
1_A	Voskuilerdijk 1	1,5	25,82	28,28	2,46	n.v.t.	nee
1_B	Voskuilerdijk 1	4,5	27,41	30,2	2,79	n.v.t.	nee
1_A	Verlengde Kerkweg 1	1,5	19,54	17,71	-1,83	n.v.t.	nee
1_B	Verlengde Kerkweg 1	4,5	21,82	19,98	-1,84	n.v.t.	nee
4_A	Veluwelaan 4	1,5	19,56	17,4	-2,16	n.v.t.	nee
4_B	Veluwelaan 4	4,5	20,72	18,49	-2,23	n.v.t.	nee
2b_A	Veluwelaan 2b	1,5	20,29	18,32	-1,97	n.v.t.	nee
2b_B	Veluwelaan 2b	4,5	22	20,16	-1,84	n.v.t.	nee
2a_A	Veluwelaan 2a	1,5	20,9	18,76	-2,14	n.v.t.	nee
2a_B	Veluwelaan 2a	4,5	22,93	20,77	-2,16	n.v.t.	nee
166_A	Troelstrahof 9	1,5	37,28	35,73	-1,55	n.v.t.	nee
166_B	Troelstrahof 9	4,5	41,41	39,75	-1,66	n.v.t.	nee
166_C	Troelstrahof 9	7,5	45,42	43,85	-1,57	n.v.t.	nee
166_A	Troelstrahof 7	1,5	37,15	35,41	-1,74	n.v.t.	nee
166_B	Troelstrahof 7	4,5	41,24	39,48	-1,76	n.v.t.	nee
166_C	Troelstrahof 7	7,5	44,91	43,27	-1,64	n.v.t.	nee
166_A	Troelstrahof 5	1,5	33,9	31,83	-2,07	n.v.t.	nee
166_B	Troelstrahof 5	4,5	38,96	37,08	-1,88	n.v.t.	nee
166_C	Troelstrahof 5	7,5	43,11	41,38	-1,73	n.v.t.	nee
166_A	Troelstrahof 3	1,5	34,83	33,09	-1,74	n.v.t.	nee
166_B	Troelstrahof 3	4,5	38,39	36,61	-1,78	n.v.t.	nee
166_C	Troelstrahof 3	7,5	42,14	40,48	-1,66	n.v.t.	nee
167_A	Troelstrahof 17	1,5	38,93	37,26	-1,67	n.v.t.	nee
167_B	Troelstrahof 17	4,5	43,02	41,36	-1,66	n.v.t.	nee
167_C	Troelstrahof 17	7,5	46,63	45,09	-1,54	n.v.t.	nee
166_A	Troelstrahof 15	1,5	37	35,43	-1,57	n.v.t.	nee
166_B	Troelstrahof 15	4,5	41,25	39,62	-1,63	n.v.t.	nee
166_C	Troelstrahof 15	7,5	44,4	42,88	-1,52	n.v.t.	nee
166_A	Troelstrahof 13	1,5	37,42	35,89	-1,53	n.v.t.	nee
166_B	Troelstrahof 13	4,5	40,82	39,17	-1,65	n.v.t.	nee
166_C	Troelstrahof 13	7,5	44,01	42,46	-1,55	n.v.t.	nee
166_A	Troelstrahof 11	1,5	37,39	35,83	-1,56	n.v.t.	nee
166_B	Troelstrahof 11	4,5	39,71	37,99	-1,72	n.v.t.	nee
166_C	Troelstrahof 11	7,5	42,88	41,27	-1,61	n.v.t.	nee
153_A	Thorbeckehof 8	1,5	37,3	31,85	-5,45	n.v.t.	nee
153_B	Thorbeckehof 8	4,5	46,92	42,21	-4,71	n.v.t.	nee
153_C	Thorbeckehof 8	7,5	51,07	46,23	-4,84	n.v.t.	nee
151_A	Thorbeckehof 14	1,5	39,45	33,99	-5,46	n.v.t.	nee
151_B	Thorbeckehof 14	4,5	43,48	38,15	-5,33	n.v.t.	nee

151_C	Thorbeckehof 14	7,5	46	40,65	-5,35		n.v.t.	nee
86_A	Thorbeckehof 12	1,5	39,51	33,76	-5,75		n.v.t.	nee
86_B	Thorbeckehof 12	4,5	47,47	42,34	-5,13		n.v.t.	nee
86_C	Thorbeckehof 12	7,5	54,38	49,16	-5,22		-5,22	nee
152_A	Thorbeckehof 10	1,5	38,91	33,58	-5,33		n.v.t.	nee
152_B	Thorbeckehof 10	4,5	47,1	42,22	-4,88		n.v.t.	nee
152_C	Thorbeckehof 10	7,5	52,08	47,11	-4,97		-4,08	nee
8_A	Schipsweg 8	1,5	9,48	8,55	-0,93		n.v.t.	nee
8_B	Schipsweg 8	4,5	11,36	10,37	-0,99		n.v.t.	nee
6_A	Schipsweg 6	1,5	6,87	6,1	-0,77		n.v.t.	nee
6_B	Schipsweg 6	4,5	10,57	9,65	-0,92		n.v.t.	nee
4_A	Schipsweg 4	1,5	5,37	5,24	-0,13		n.v.t.	nee
4_B	Schipsweg 4	4,5	8,98	8,92	-0,06		n.v.t.	nee
27_A	Schipsweg 27	1,5	0,97	0,8	-0,17		n.v.t.	nee
27_B	Schipsweg 27	4,5	5,45	5,06	-0,39		n.v.t.	nee
25_A	Schipsweg 25	1,5	8,95	8,15	-0,80		n.v.t.	nee
25_B	Schipsweg 25	4,5	11,26	10,26	-1,00		n.v.t.	nee
23_A	Schipsweg 23	1,5	8,87	8,12	-0,75		n.v.t.	nee
23_B	Schipsweg 23	4,5	11,15	10,18	-0,97		n.v.t.	nee
21_A	Schipsweg 21	1,5	-2,07	-2,4	-0,33		n.v.t.	nee
21_B	Schipsweg 21	4,5	2,82	2,6	-0,22		n.v.t.	nee
19_A	Schipsweg 19	1,5	-0,43	-0,6	-0,17		n.v.t.	nee
19_B	Schipsweg 19	4,5	3,02	2,88	-0,14		n.v.t.	nee
17_A	Schipsweg 17	1,5	4,4	2,79	-1,61		n.v.t.	nee
17_B	Schipsweg 17	4,5	9,37	8,23	-1,14		n.v.t.	nee
6_A	Rondweg 6(C)	1,5	48,19	51,47	3,28		3,28	ja
6_B	Rondweg 6(C)	4,5	48,79	52,11	3,32		3,32	ja
6_A	Rondweg 6(B)	1,5	52,99	56,37	3,38		3,38	ja
6_B	Rondweg 6(B)	4,5	53,34	56,75	3,41		3,41	ja
6_A	Rondweg 6(A)	1,5	48,16	51,54	3,38		3,38	ja
6_B	Rondweg 6(A)	4,5	48,88	52,31	3,43		3,43	ja
4_A	Rondweg 4(C)	1,5	49,16	52,35	3,19		3,19	ja
4_B	Rondweg 4(C)	4,5	49,75	52,94	3,19		3,19	ja
4_A	Rondweg 4(B)	1,5	54,18	57,5	3,32		3,32	ja
4_B	Rondweg 4(B)	4,5	54,32	57,67	3,35		3,35	ja
4_A	Rondweg 4(A)	1,5	49,73	53,06	3,33		3,33	ja
4_B	Rondweg 4(A)	4,5	50,33	53,7	3,37		3,37	ja
12NO_A	Rondweg 12	1,5	37,7	42,29	4,59		n.v.t.	nee
12NO_B	Rondweg 12	4,5	39,72	44,29	4,57		n.v.t.	nee
12NO_C	Rondweg 12	7,5	39,75	44,39	4,64		n.v.t.	nee
12NW_A	Rondweg 12	1,5	47,74	53,07	5,33		5,07	ja
12NW_B	Rondweg 12	4,5	48,39	53,65	5,26		5,26	ja
12NW_C	Rondweg 12	7,5	48,37	53,71	5,34		5,34	ja
12ZO_A	Rondweg 12	1,5	47,92	51,27	3,35		3,27	ja
12ZO_B	Rondweg 12	4,5	48,42	51,81	3,39		3,39	ja
12ZO_C	Rondweg 12	7,5	48,41	51,83	3,42		3,42	ja
12ZW_A	Rondweg 12	1,5	53,3	57,32	4,02		4,02	ja
12ZW_B	Rondweg 12	4,5	53,48	57,56	4,08		4,08	ja
12ZW_C	Rondweg 12	7,5	53,23	57,35	4,12		4,12	ja
10_A	Rondweg 10(C)	1,5	48,96	52,24	3,28		3,28	ja
10_B	Rondweg 10(C)	4,5	49,65	52,96	3,31		3,31	ja
10_A	Rondweg 10(B)	1,5	52,63	56,16	3,53		3,53	ja
10_B	Rondweg 10(B)	4,5	52,98	56,57	3,59		3,59	ja
10_A	Rondweg 10(A)	1,5	47,76	51,54	3,78		3,54	ja
10_B	Rondweg 10(A)	4,5	48,42	52,23	3,81		3,81	ja
PdZ_A	Parc de Zwijger	1,5	26,81	29,32	2,51		n.v.t.	nee
PdZ_A	Parc de Zwijger	1,5	34,48	37,02	2,54		n.v.t.	nee
PdZ_A	Parc de Zwijger	1,5	45,02	47,62	2,60		n.v.t.	nee
PdZ_B	Parc de Zwijger	4,5	28,35	30,93	2,58		n.v.t.	nee
PdZ_B	Parc de Zwijger	4,5	36,54	39,2	2,66		n.v.t.	nee
PdZ_B	Parc de Zwijger	4,5	46,99	49,68	2,69		1,68	ja
PdZ_C	Parc de Zwijger	7,5	29,27	31,85	2,58		n.v.t.	nee
PdZ_C	Parc de Zwijger	7,5	37,64	40,31	2,67		n.v.t.	nee
PdZ_C	Parc de Zwijger	7,5	47,37	50,08	2,71		2,08	ja
72_A	Oudeweg 8 Hattermerbroek	1,5	17,83	18,53	0,70		n.v.t.	nee
72_B	Oudeweg 8 Hattermerbroek	4,5	20,09	20,93	0,84		n.v.t.	nee
72_C	Oudeweg 8 Hattermerbroek	7,5	20,83	22,32	1,49		n.v.t.	nee
66_A	Oudeweg 3 Hattermerbroek	1,5	14,93	14,72	-0,21		n.v.t.	nee
66_B	Oudeweg 3 Hattermerbroek	4,5	16,56	16,88	0,32		n.v.t.	nee
66_C	Oudeweg 3 Hattermerbroek	7,5	17,28	18,03	0,75		n.v.t.	nee
61_A	Oudeweg 14 Hattermerbroek	1,5	10,05	8,58	-1,47		n.v.t.	nee
61_B	Oudeweg 14 Hattermerbroek	4,5	1,06	1,29	0,23		n.v.t.	nee
62_A	Oudeweg 12a Hattermerbroek	1,5	13,91	14,22	0,31		n.v.t.	nee
62_B	Oudeweg 12a Hattermerbroek	4,5	16	16,58	0,58		n.v.t.	nee
62_C	Oudeweg 12a Hattermerbroek	7,5	16,54	17,1	0,56		n.v.t.	nee
63_A	Oudeweg 12 Hattermerbroek	1,5	14,72	14,52	-0,20		n.v.t.	nee
63_B	Oudeweg 12 Hattermerbroek	4,5	17,52	17,39	-0,13		n.v.t.	nee
64_A	Oudeweg 10 Hattermerbroek	1,5	13,3	13,61	0,31		n.v.t.	nee
64_B	Oudeweg 10 Hattermerbroek	4,5	15,62	16,2	0,58		n.v.t.	nee
64_C	Oudeweg 10 Hattermerbroek	7,5	16,25	16,9	0,65		n.v.t.	nee
65_A	Oudeweg 10 Hattermerbroek	1,5	16,21	16,95	0,74		n.v.t.	nee
65_B	Oudeweg 10 Hattermerbroek	4,5	18	19,07	1,07		n.v.t.	nee
6a_A	Oude Weg 6a	1,5	16,35	18,11	1,76		n.v.t.	nee
6a_B	Oude Weg 6a	4,5	18,91	21,03	2,12		n.v.t.	nee
6_A	Oude Weg 6	1,5	16,22	18,75	2,53		n.v.t.	nee
6_B	Oude Weg 6	4,5	19,9	22,13	2,23		n.v.t.	nee
4_A	Oude Weg 4	1,5	18,88	20,9	2,02		n.v.t.	nee
4_B	Oude Weg 4	4,5	21,82	24,16	2,34		n.v.t.	nee
2_A	Oude Weg 2ab	1,5	20,3	23,14	2,84		n.v.t.	nee
2_B	Oude Weg 2ab	4,5	23,85	26,89	3,04		n.v.t.	nee
2_A	Oude Weg 2	1,5	23,52	26,27	2,75		n.v.t.	nee
2_B	Oude Weg 2	4,5	26,31	29,18	2,87		n.v.t.	nee
2_C	Oude Weg 2	7,5	29,05	31,91	2,86		n.v.t.	nee
11_A	Oude Kerkweg 11	1,5	7,8	8,64	0,84		n.v.t.	nee
11_B	Oude Kerkweg 11	4,5	10,07	10,68	0,61		n.v.t.	nee

6_A	Oostersedijk 6	1,5	4,66	4,22	-0,44	n.v.t.	nee
6_B	Oostersedijk 6	4,5	6,11	5,93	-0,18	n.v.t.	nee
1_A	Oostersedijk 1	1,5	-6,52	-6,44	0,08	n.v.t.	nee
165_A	Noordsingel 98	1,5	37,75	35,25	-2,50	n.v.t.	nee
165_B	Noordsingel 98	4,5	41,21	39,48	-1,73	n.v.t.	nee
165_C	Noordsingel 98	7,5	44,34	42,66	-1,68	n.v.t.	nee
89_A	Noordsingel 96	1,5	37,89	35,32	-2,57	n.v.t.	nee
89_B	Noordsingel 96	4,5	41,22	39,48	-1,74	n.v.t.	nee
89_C	Noordsingel 96	7,5	44,07	42,44	-1,63	n.v.t.	nee
89_A	Noordsingel 94	1,5	37,57	35,05	-2,52	n.v.t.	nee
89_B	Noordsingel 94	4,5	41,18	39,61	-1,57	n.v.t.	nee
89_C	Noordsingel 94	7,5	43,94	42,37	-1,57	n.v.t.	nee
154_A	Noordsingel 214	1,5	45,89	41	-4,89	n.v.t.	nee
154_B	Noordsingel 214	4,5	47,8	42,92	-4,88	n.v.t.	nee
154_C	Noordsingel 214	7,5	49,18	44,31	-4,87	-1,18	nee
154_A	Noordsingel 212	1,5	46,03	41,02	-5,01	n.v.t.	nee
154_B	Noordsingel 212	4,5	48,08	43,09	-4,99	-0,08	nee
154_C	Noordsingel 212	7,5	49,61	44,71	-4,90	-1,61	nee
154_A	Noordsingel 210	1,5	45,97	40,97	-5,00	n.v.t.	nee
154_B	Noordsingel 210	4,5	48,16	43,21	-4,95	-0,16	nee
154_C	Noordsingel 210	7,5	49,84	44,98	-4,86	-1,84	nee
154_A	Noordsingel 208	1,5	45,59	40,48	-5,11	n.v.t.	nee
154_B	Noordsingel 208	4,5	47,89	42,83	-5,06	n.v.t.	nee
154_C	Noordsingel 208	7,5	49,78	44,9	-4,88	-1,78	nee
154_A	Noordsingel 206	1,5	45,36	40,31	-5,05	n.v.t.	nee
154_B	Noordsingel 206	4,5	47,56	42,65	-4,91	n.v.t.	nee
154_C	Noordsingel 206	7,5	49,76	45,02	-4,74	-1,76	nee
154_A	Noordsingel 204	1,5	45,21	40,15	-5,06	n.v.t.	nee
154_B	Noordsingel 204	4,5	47,43	42,53	-4,90	n.v.t.	nee
154_C	Noordsingel 204	7,5	49,75	45,03	-4,72	-1,75	nee
154_A	Noordsingel 202	1,5	44,79	39,81	-4,98	n.v.t.	nee
154_B	Noordsingel 202	4,5	47,45	42,67	-4,78	n.v.t.	nee
154_C	Noordsingel 202	7,5	49,88	45,26	-4,62	-1,88	nee
155_A	Noordsingel 200	1,5	44,66	39,69	-4,97	n.v.t.	nee
155_B	Noordsingel 200	4,5	47,49	42,76	-4,73	n.v.t.	nee
155_C	Noordsingel 200	7,5	49,99	45,43	-4,56	-1,99	nee
155_A	Noordsingel 198	1,5	44,68	39,92	-4,76	n.v.t.	nee
155_B	Noordsingel 198	4,5	48,07	43,49	-4,58	-0,07	nee
155_C	Noordsingel 198	7,5	50,54	46,06	-4,48	-2,54	nee
155_A	Noordsingel 196	1,5	44,62	39,99	-4,63	n.v.t.	nee
155_B	Noordsingel 196	4,5	48,23	43,75	-4,48	-0,23	nee
155_C	Noordsingel 196	7,5	50,74	46,32	-4,42	-2,74	nee
156_A	Noordsingel 194	1,5	44,34	39,89	-4,45	n.v.t.	nee
156_B	Noordsingel 194	4,5	48,44	43,98	-4,46	-0,44	nee
156_C	Noordsingel 194	7,5	51,02	46,64	-4,38	-3,02	nee
156_A	Noordsingel 192	1,5	44,2	39,76	-4,44	n.v.t.	nee
156_B	Noordsingel 192	4,5	48,41	43,95	-4,46	-0,41	nee
156_C	Noordsingel 192	7,5	51	46,63	-4,37	-3,00	nee
156_A	Noordsingel 190	1,5	44,43	40,07	-4,36	n.v.t.	nee
156_B	Noordsingel 190	4,5	48,62	44,27	-4,35	-0,62	nee
156_C	Noordsingel 190	7,5	51,04	46,74	-4,30	-3,04	nee
156_A	Noordsingel 188	1,5	44,53	40,22	-4,31	n.v.t.	nee
156_B	Noordsingel 188	4,5	48,63	44,31	-4,32	-0,63	nee
156_C	Noordsingel 188	7,5	51,01	46,71	-4,30	-3,01	nee
87_A	Noordsingel 186	1,5	44,65	40,34	-4,31	n.v.t.	nee
87_B	Noordsingel 186	4,5	48,6	44,31	-4,29	-0,60	nee
87_C	Noordsingel 186	7,5	50,93	46,65	-4,28	-2,93	nee
87_A	Noordsingel 184	1,5	44,66	40,45	-4,21	n.v.t.	nee
87_B	Noordsingel 184	4,5	48,6	44,36	-4,24	-0,60	nee
87_C	Noordsingel 184	7,5	50,9	46,65	-4,25	-2,90	nee
87_A	Noordsingel 182	1,5	44,9	40,7	-4,20	n.v.t.	nee
87_B	Noordsingel 182	4,5	48,68	44,47	-4,21	-0,68	nee
87_C	Noordsingel 182	7,5	50,92	46,69	-4,23	-2,92	nee
87_A	Noordsingel 180	1,5	45,16	40,98	-4,18	n.v.t.	nee
87_B	Noordsingel 180	4,5	48,8	44,59	-4,21	-0,80	nee
87_C	Noordsingel 180	7,5	50,96	46,74	-4,22	-2,96	nee
157_A	Noordsingel 178	1,5	45,38	41,18	-4,20	n.v.t.	nee
157_B	Noordsingel 178	4,5	48,78	44,58	-4,20	-0,78	nee
157_C	Noordsingel 178	7,5	50,96	46,75	-4,21	-2,96	nee
157_A	Noordsingel 176	1,5	45,37	41,19	-4,18	n.v.t.	nee
157_B	Noordsingel 176	4,5	48,76	44,58	-4,18	-0,76	nee
157_C	Noordsingel 176	7,5	51	46,81	-4,19	-3,00	nee
87_A	Noordsingel 174	1,5	44,59	40,64	-3,95	n.v.t.	nee
87_B	Noordsingel 174	4,5	47,17	43,14	-4,03	n.v.t.	nee
87_C	Noordsingel 174	7,5	49,68	45,62	-4,06	-1,68	nee
87_A	Noordsingel 172	1,5	44,69	40,86	-3,83	n.v.t.	nee
87_B	Noordsingel 172	4,5	47,28	43,33	-3,95	n.v.t.	nee
87_C	Noordsingel 172	7,5	49,77	45,75	-4,02	-1,77	nee
158_A	Noordsingel 170	1,5	44,19	40,38	-3,81	n.v.t.	nee
158_B	Noordsingel 170	4,5	47,12	43,2	-3,92	n.v.t.	nee
158_C	Noordsingel 170	7,5	49,67	45,67	-4,00	-1,67	nee
158_A	Noordsingel 168	1,5	44,2	40,41	-3,79	n.v.t.	nee
158_B	Noordsingel 168	4,5	47,18	43,27	-3,91	n.v.t.	nee
158_C	Noordsingel 168	7,5	49,72	45,73	-3,99	-1,72	nee
158_A	Noordsingel 166	1,5	43,98	40,28	-3,70	n.v.t.	nee
158_B	Noordsingel 166	4,5	47,06	43,21	-3,85	n.v.t.	nee
158_C	Noordsingel 166	7,5	49,52	45,59	-3,93	-1,52	nee
158_A	Noordsingel 164	1,5	44,64	40,91	-3,73	n.v.t.	nee
158_B	Noordsingel 164	4,5	47,41	43,58	-3,83	n.v.t.	nee
158_C	Noordsingel 164	7,5	49,69	45,79	-3,90	-1,69	nee
159_A	Noordsingel 162	1,5	45,35	41,66	-3,69	n.v.t.	nee
159_B	Noordsingel 162	4,5	47,97	44,17	-3,80	n.v.t.	nee
159_C	Noordsingel 162	7,5	49,95	46,08	-3,87	-1,95	nee
159_A	Noordsingel 160	1,5	45,55	41,9	-3,65	n.v.t.	nee
159_B	Noordsingel 160	4,5	48,18	44,43	-3,75	-0,18	nee

159_C	Noordsingel 160	7,5	50,03	46,2	-3,83	-2,03	nee
160_A	Noordsingel 158	1,5	45,63	41,79	-3,84	n.v.t.	nee
160_B	Noordsingel 158	4,5	48,37	44,62	-3,75	-0,37	nee
160_C	Noordsingel 158	7,5	50,39	46,72	-3,67	-2,39	nee
160_A	Noordsingel 156	1,5	43,59	39,79	-3,80	n.v.t.	nee
160_B	Noordsingel 156	4,5	46,43	42,73	-3,70	n.v.t.	nee
160_C	Noordsingel 156	7,5	49,08	45,49	-3,59	-1,08	nee
160_A	Noordsingel 154	1,5	43,86	40,09	-3,77	n.v.t.	nee
160_B	Noordsingel 154	4,5	47,06	43,35	-3,71	n.v.t.	nee
160_C	Noordsingel 154	7,5	49,76	46,16	-3,60	-1,76	nee
160_A	Noordsingel 152	1,5	43,56	39,68	-3,88	n.v.t.	nee
160_B	Noordsingel 152	4,5	47,26	43,56	-3,70	n.v.t.	nee
160_C	Noordsingel 152	7,5	50,42	46,86	-3,56	-2,42	nee
161_A	Noordsingel 150	1,5	43,34	39,85	-3,49	n.v.t.	nee
161_B	Noordsingel 150	4,5	48,25	44,8	-3,45	-0,25	nee
161_C	Noordsingel 150	7,5	51,39	47,95	-3,44	-3,39	nee
161_A	Noordsingel 148	1,5	41,8	38,85	-2,95	n.v.t.	nee
161_B	Noordsingel 148	4,5	46,57	43,36	-3,21	n.v.t.	nee
161_C	Noordsingel 148	7,5	50,17	46,86	-3,31	-2,17	nee
161_A	Noordsingel 146	1,5	41,64	38,39	-3,25	n.v.t.	nee
161_B	Noordsingel 146	4,5	46,37	43	-3,37	n.v.t.	nee
161_C	Noordsingel 146	7,5	50,07	46,7	-3,37	-2,07	nee
161_A	Noordsingel 144	1,5	42,3	39,16	-3,14	n.v.t.	nee
161_B	Noordsingel 144	4,5	46,98	43,65	-3,33	n.v.t.	nee
161_C	Noordsingel 144	7,5	50,57	47,21	-3,36	-2,57	nee
162_A	Noordsingel 142	1,5	42,21	39,16	-3,05	n.v.t.	nee
162_B	Noordsingel 142	4,5	47,07	43,8	-3,27	n.v.t.	nee
162_C	Noordsingel 142	7,5	50,71	47,4	-3,31	-2,71	nee
88_A	Noordsingel 140	1,5	41,37	38,91	-2,46	n.v.t.	nee
88_B	Noordsingel 140	4,5	45,42	42,5	-2,92	n.v.t.	nee
88_C	Noordsingel 140	7,5	49,2	46,09	-3,11	-1,20	nee
88_A	Noordsingel 138	1,5	41,21	38,64	-2,57	n.v.t.	nee
88_B	Noordsingel 138	4,5	45,45	42,47	-2,98	n.v.t.	nee
88_C	Noordsingel 138	7,5	49,25	46,12	-3,13	-1,25	nee
88_A	Noordsingel 136	1,5	42,17	39,46	-2,71	n.v.t.	nee
88_B	Noordsingel 136	4,5	46,28	43,22	-3,06	n.v.t.	nee
88_C	Noordsingel 136	7,5	49,64	46,5	-3,14	-1,64	nee
88_A	Noordsingel 134	1,5	42,4	39,68	-2,72	n.v.t.	nee
88_B	Noordsingel 134	4,5	46,36	43,29	-3,07	n.v.t.	nee
88_C	Noordsingel 134	7,5	49,63	46,51	-3,12	-1,63	nee
163_A	Noordsingel 132	1,5	43,08	40,42	-2,66	n.v.t.	nee
163_B	Noordsingel 132	4,5	46,57	43,63	-2,94	n.v.t.	nee
163_C	Noordsingel 132	7,5	49,4	46,38	-3,02	-1,40	nee
163_A	Noordsingel 130	1,5	43,44	40,76	-2,68	n.v.t.	nee
163_B	Noordsingel 130	4,5	46,9	43,97	-2,93	n.v.t.	nee
163_C	Noordsingel 130	7,5	49,5	46,49	-3,01	-1,50	nee
163_A	Noordsingel 128	1,5	44,86	42,29	-2,57	n.v.t.	nee
163_B	Noordsingel 128	4,5	47,89	45,07	-2,82	n.v.t.	nee
163_C	Noordsingel 128	7,5	49,82	46,92	-2,90	-1,82	nee
163_A	Noordsingel 126	1,5	45,4	42,85	-2,55	n.v.t.	nee
163_B	Noordsingel 126	4,5	48,18	45,44	-2,74	-0,18	nee
163_C	Noordsingel 126	7,5	49,83	47,02	-2,81	-1,83	nee
164_A	Noordsingel 124	1,5	46,61	43,94	-2,67	n.v.t.	nee
164_B	Noordsingel 124	4,5	48,86	46,22	-2,64	-0,86	nee
164_C	Noordsingel 124	7,5	49,21	46,56	-2,65	-1,21	nee
164_A	Noordsingel 122	1,5	41,39	39,07	-2,32	n.v.t.	nee
164_B	Noordsingel 122	4,5	44,82	42,57	-2,25	n.v.t.	nee
164_C	Noordsingel 122	7,5	47,71	45,24	-2,47	n.v.t.	nee
164_A	Noordsingel 120	1,5	33,82	31,73	-2,09	n.v.t.	nee
164_B	Noordsingel 120	4,5	38,97	37,07	-1,90	n.v.t.	nee
164_C	Noordsingel 120	7,5	43,17	41,15	-2,02	n.v.t.	nee
164_A	Noordsingel 118	1,5	35,44	33,08	-2,36	n.v.t.	nee
164_B	Noordsingel 118	4,5	41,12	38,88	-2,24	n.v.t.	nee
164_C	Noordsingel 118	7,5	45,08	42,7	-2,38	n.v.t.	nee
165_A	Noordsingel 108	1,5	37,02	34,58	-2,44	n.v.t.	nee
165_B	Noordsingel 108	4,5	41,35	39,26	-2,09	n.v.t.	nee
165_C	Noordsingel 108	7,5	43,28	41,27	-2,01	n.v.t.	nee
165_A	Noordsingel 106	1,5	37,07	34,62	-2,45	n.v.t.	nee
165_B	Noordsingel 106	4,5	41,41	39,36	-2,05	n.v.t.	nee
165_C	Noordsingel 106	7,5	43,43	41,45	-1,98	n.v.t.	nee
165_A	Noordsingel 104	1,5	35,32	33,43	-1,89	n.v.t.	nee
165_B	Noordsingel 104	4,5	41,03	39,33	-1,70	n.v.t.	nee
165_C	Noordsingel 104	7,5	43,62	41,92	-1,70	n.v.t.	nee
165_A	Noordsingel 102	1,5	35,42	33,55	-1,87	n.v.t.	nee
165_B	Noordsingel 102	4,5	41,11	39,33	-1,78	n.v.t.	nee
165_C	Noordsingel 102	7,5	43,86	42,12	-1,74	n.v.t.	nee
165_A	Noordsingel 100	1,5	37,24	34,76	-2,48	n.v.t.	nee
165_B	Noordsingel 100	4,5	41,24	39,61	-1,63	n.v.t.	nee
165_C	Noordsingel 100	7,5	44,27	42,64	-1,63	n.v.t.	nee
59_A	Middeldijk 4 Hattemerbroek	1,5	10,44	10,82	0,38	n.v.t.	nee
59_B	Middeldijk 4 Hattemerbroek	4,5	15,13	14,99	-0,14	n.v.t.	nee
58_A	Middeldijk 2 Hattemerbroek	1,5	11,36	10,98	-0,38	n.v.t.	nee
58_B	Middeldijk 2 Hattemerbroek	4,5	13,56	12,9	-0,66	n.v.t.	nee
58_C	Middeldijk 2 Hattemerbroek	7,5	13,39	12,75	-0,64	n.v.t.	nee
60_A	Middeldijk 12 Hattemerbroek	1,5	16,95	16,23	-0,72	n.v.t.	nee
60_B	Middeldijk 12 Hattemerbroek	4,5	20,55	20,01	-0,54	n.v.t.	nee
Noorderh.	Landgoed Noorderhoek	5	15,83	16,03	0,20	n.v.t.	nee
48_A	Klinkenberg 48	1,5	17,47	15,87	-1,60	n.v.t.	nee
48_B	Klinkenberg 48	4,5	18,75	17,35	-1,40	n.v.t.	nee
38_A	Klinkenberg 38	1,5	17,75	16,21	-1,54	n.v.t.	nee
38_B	Klinkenberg 38	4,5	19,12	17,76	-1,36	n.v.t.	nee
30_A	Klinkenberg 30	1,5	18,26	16,77	-1,49	n.v.t.	nee
30_B	Klinkenberg 30	4,5	19,71	18,53	-1,18	n.v.t.	nee
14_A	Klinkenberg 14	1,5	18,34	18,03	-0,31	n.v.t.	nee

14_B	Klinkenberg 14	4,5	19,91	20,08	0,17	n.v.t.	nee
91_A	Kerkweg 91	1,5	19,42	18,39	-1,03	n.v.t.	nee
91_B	Kerkweg 91	4,5	20,65	19,88	-0,77	n.v.t.	nee
6_A	IJsselvliedtdlaan 6	1,5	17,84	12,8	-5,04	n.v.t.	nee
6_A	IJsselvliedtdlaan 6	1,5	18,56	13,43	-5,13	n.v.t.	nee
6_B	IJsselvliedtdlaan 6	4,5	21,26	16,3	-4,96	n.v.t.	nee
6_B	IJsselvliedtdlaan 6	4,5	22,62	17,48	-5,14	n.v.t.	nee
6_C	IJsselvliedtdlaan 6	7,5	24,69	19,92	-4,77	n.v.t.	nee
6_C	IJsselvliedtdlaan 6	7,5	25,18	20,24	-4,94	n.v.t.	nee
136_A	IJsselvliedtdlaan 4 (B)	1,5	20,56	16,21	-4,35	n.v.t.	nee
136_B	IJsselvliedtdlaan 4 (B)	4,5	23,31	18,66	-4,65	n.v.t.	nee
136_C	IJsselvliedtdlaan 4 (B)	7,5	24,09	19,24	-4,85	n.v.t.	nee
136_A	IJsselvliedtdlaan 4 (A)	1,5	23,2	19	-4,20	n.v.t.	nee
136_B	IJsselvliedtdlaan 4 (A)	4,5	25,47	21,11	-4,36	n.v.t.	nee
136_C	IJsselvliedtdlaan 4 (A)	7,5	25,85	21,05	-4,80	n.v.t.	nee
136_A	IJsselvliedtdlaan 3 (B)	1,5	21,34	17,24	-4,10	n.v.t.	nee
136_B	IJsselvliedtdlaan 3 (B)	4,5	23,27	18,79	-4,48	n.v.t.	nee
136_A	IJsselvliedtdlaan 3 (A)	1,5	23,89	19,3	-4,59	n.v.t.	nee
136_B	IJsselvliedtdlaan 3 (A)	4,5	25,85	20,9	-4,95	n.v.t.	nee
136_A	IJsselvliedtdlaan 2 (B)	1,5	24,84	19,69	-5,15	n.v.t.	nee
136_B	IJsselvliedtdlaan 2 (B)	4,5	26,58	21,28	-5,30	n.v.t.	nee
136_C	IJsselvliedtdlaan 2 (B)	7,5	27,55	22,16	-5,39	n.v.t.	nee
136_A	IJsselvliedtdlaan 2 (A)	1,5	24,32	19,56	-4,76	n.v.t.	nee
136_B	IJsselvliedtdlaan 2 (A)	4,5	26,17	21,33	-4,84	n.v.t.	nee
136_C	IJsselvliedtdlaan 2 (A)	7,5	27	21,7	-5,30	n.v.t.	nee
59_A	Heidepad 59	1,5	16,82	14,51	-2,31	n.v.t.	nee
59_B	Heidepad 59	4,5	18,18	16,01	-2,17	n.v.t.	nee
45_A	Heidepad 45	1,5	17,67	15,09	-2,58	n.v.t.	nee
45_B	Heidepad 45	4,5	18,89	16,69	-2,20	n.v.t.	nee
29_A	Heidepad 29	1,5	17,99	15,5	-2,49	n.v.t.	nee
29_B	Heidepad 29	4,5	19,76	17,43	-2,33	n.v.t.	nee
13_A	Heidepad 13	1,5	17,88	15,98	-1,90	n.v.t.	nee
13_B	Heidepad 13	4,5	19,3	17,48	-1,82	n.v.t.	nee
70_A	Hegenbos 70	1,5	24,39	25,25	0,86	n.v.t.	nee
70_B	Hegenbos 70	4,5	25,46	26,26	0,80	n.v.t.	nee
60_A	Hegenbos 60	1,5	24,84	25,58	0,74	n.v.t.	nee
60_B	Hegenbos 60	4,5	25,9	26,46	0,56	n.v.t.	nee
50_A	Hegenbos 50	1,5	24,44	24,88	0,44	n.v.t.	nee
50_B	Hegenbos 50	4,5	25,67	26,13	0,46	n.v.t.	nee
40_A	Hegenbos 40	1,5	23,68	23,84	0,16	n.v.t.	nee
40_B	Hegenbos 40	4,5	24,91	25	0,09	n.v.t.	nee
30_A	Hegenbos 30	1,5	23,11	23,29	0,18	n.v.t.	nee
30_B	Hegenbos 30	4,5	24,44	24,59	0,15	n.v.t.	nee
20_A	Hegenbos 20	1,5	23,11	23,16	0,05	n.v.t.	nee
20_B	Hegenbos 20	4,5	24,57	24,51	-0,06	n.v.t.	nee
37_A	Hanewende 8 Hattermerbroek	1,5	12,78	12,72	-0,06	n.v.t.	nee
37_B	Hanewende 8 Hattermerbroek	4,5	14,44	14,28	-0,16	n.v.t.	nee
37_C	Hanewende 8 Hattermerbroek	7,5	14,81	14,56	-0,25	n.v.t.	nee
38_A	Hanewende 4 Hattermerbroek	1,5	-3,85	-0,47	3,38	n.v.t.	nee
38_A	Hanewende 4 Hattermerbroek	1,5	10,26	10,31	0,05	n.v.t.	nee
38_B	Hanewende 4 Hattermerbroek	4,5	-1,48	2,06	3,54	n.v.t.	nee
38_B	Hanewende 4 Hattermerbroek	4,5	14,96	14,53	-0,43	n.v.t.	nee
38_C	Hanewende 4 Hattermerbroek	7,5	0,4	4,24	3,84	n.v.t.	nee
38_C	Hanewende 4 Hattermerbroek	7,5	15,56	14,75	-0,81	n.v.t.	nee
35_A	Hanewende 16 Hattermerbroek	1,5	5,28	3,86	-1,42	n.v.t.	nee
35_B	Hanewende 16 Hattermerbroek	4,5	-5,99	-10,17	-4,18	n.v.t.	nee
35_C	Hanewende 16 Hattermerbroek	7,5	-5,16	-8,43	-3,27	n.v.t.	nee
36_A	Hanewende 14 Hattermerbroek	1,5	15,69	15,71	0,02	n.v.t.	nee
36_B	Hanewende 14 Hattermerbroek	4,5	16,91	16,76	-0,15	n.v.t.	nee
36_C	Hanewende 14 Hattermerbroek	7,5	14,79	14,79	0,00	n.v.t.	nee
08_A	Hanesteenseweg 8	1,5	9,05	8,86	-0,19	n.v.t.	nee
08_A	Hanesteenseweg 8	1,5	8,93	9,33	0,40	n.v.t.	nee
08_B	Hanesteenseweg 8	4,5	10,45	9,99	-0,46	n.v.t.	nee
08_B	Hanesteenseweg 8	4,5	11,55	11,78	0,23	n.v.t.	nee
07_A	Hanesteenseweg 7	1,5	6,47	6,27	-0,20	n.v.t.	nee
07_B	Hanesteenseweg 7	4,5	9,55	10,33	0,78	n.v.t.	nee
50_A	Hanesteenseweg 50	1,5	5,84	7,82	1,98	n.v.t.	nee
50_B	Hanesteenseweg 50	4,5	7,86	9,6	1,74	n.v.t.	nee
36_A	Hanesteenseweg 36	1,5	4,38	4,33	-0,05	n.v.t.	nee
36_B	Hanesteenseweg 36	4,5	6,95	6,8	-0,15	n.v.t.	nee
34_A	Hanesteenseweg 34	1,5	4,4	4,81	0,41	n.v.t.	nee
34_B	Hanesteenseweg 34	4,5	7,17	7,96	0,79	n.v.t.	nee
32_A	Hanesteenseweg 32	1,5	3,07	3,38	0,31	n.v.t.	nee
32_B	Hanesteenseweg 32	4,5	5,55	5,68	0,13	n.v.t.	nee
30_A	Hanesteenseweg 30	1,5	2,96	3,09	0,13	n.v.t.	nee
30_B	Hanesteenseweg 30	4,5	5,51	5,74	0,23	n.v.t.	nee
03_A	Hanesteenseweg 3	1,5	9,97	10,27	0,30	n.v.t.	nee
03_B	Hanesteenseweg 3	4,5	12,94	13	0,06	n.v.t.	nee
26_A	Hanesteenseweg 26	1,5	2,99	3,14	0,15	n.v.t.	nee
26_B	Hanesteenseweg 26	4,5	5,6	5,63	0,03	n.v.t.	nee
25_A	Hanesteenseweg 25	1,5	1,5	1,21	-0,29	n.v.t.	nee
25_B	Hanesteenseweg 25	4,5	3,66	3,36	-0,30	n.v.t.	nee
20_A	Hanesteenseweg 20	1,5	8	9,21	1,21	n.v.t.	nee
20_B	Hanesteenseweg 20	4,5	9,12	10,03	0,91	n.v.t.	nee
02_A	Hanesteenseweg 2	1,5	13,58	13,7	0,12	n.v.t.	nee
02_B	Hanesteenseweg 2	4,5	13,64	14,19	0,55	n.v.t.	nee
17_A	Hanesteenseweg 17	1,5	-7,88	-3,62	4,26	n.v.t.	nee
17_B	Hanesteenseweg 17	4,5	-6,4	-2,13	4,27	n.v.t.	nee
16_A	Hanesteenseweg 16	1,5	9,23	9,64	0,41	n.v.t.	nee
16_B	Hanesteenseweg 16	4,5	9,23	9,55	0,32	n.v.t.	nee
15_A	Hanesteenseweg 15	1,5	4,39	4,26	-0,13	n.v.t.	nee
15_B	Hanesteenseweg 15	4,5	7,29	6,69	-0,60	n.v.t.	nee
14_A	Hanesteenseweg 14	1,5	6,72	8,41	1,69	n.v.t.	nee
14_B	Hanesteenseweg 14	4,5	8,83	9,59	0,76	n.v.t.	nee
12_A	Hanesteenseweg 12	1,5	5,25	5,96	0,71	n.v.t.	nee

12_B	Hanesteenseweg 12	4,5	8,97	9,5	0,53	n.v.t.	nee
11_A	Hanesteenseweg 11	1,5	0,21	0,5	0,29	n.v.t.	nee
11_B	Hanesteenseweg 11	4,5	4,32	3,67	-0,65	n.v.t.	nee
10_A	Hanesteenseweg 10	1,5	6,96	7,9	0,94	n.v.t.	nee
10_B	Hanesteenseweg 10	4,5	10,23	10,82	0,59	n.v.t.	nee
01_A	Hanesteenseweg 1	1,5	11,63	12,29	0,66	n.v.t.	nee
01_B	Hanesteenseweg 1	4,5	13,68	13,7	0,02	n.v.t.	nee
7_A	Ernst Casimirstraat 7	1,5	22,56	24,73	2,17	n.v.t.	nee
7_B	Ernst Casimirstraat 7	4,5	23,83	25,85	2,02	n.v.t.	nee
7_C	Ernst Casimirstraat 7	7,5	24,63	26,82	2,19	n.v.t.	nee
5_A	Ernst Casimirstraat 5	1,5	23,74	26,13	2,39	n.v.t.	nee
5_B	Ernst Casimirstraat 5	4,5	24,56	26,89	2,33	n.v.t.	nee
5_C	Ernst Casimirstraat 5	7,5	24,87	27,13	2,26	n.v.t.	nee
1_A	Ernst Casimirstraat 1	1,5	22,53	24,91	2,38	n.v.t.	nee
1_B	Ernst Casimirstraat 1	4,5	23,59	25,78	2,19	n.v.t.	nee
136_A	Duivendansweg 9	1,5	22,63	20,79	-1,84	n.v.t.	nee
136_B	Duivendansweg 9	4,5	24,13	22,05	-2,08	n.v.t.	nee
136_A	Duivendansweg 7	1,5	18,41	16,26	-2,15	n.v.t.	nee
136_B	Duivendansweg 7	4,5	22,43	20,7	-1,73	n.v.t.	nee
136_A	Duivendansweg 5	1,5	21,32	20,34	-0,98	n.v.t.	nee
136_A	Duivendansweg 5	1,5	19,63	17,89	-1,74	n.v.t.	nee
136_B	Duivendansweg 5	4,5	23,49	22,11	-1,38	n.v.t.	nee
136_B	Duivendansweg 5	4,5	21,19	19,2	-1,99	n.v.t.	nee
136_C	Duivendansweg 5	7,5	21,64	19,53	-2,11	n.v.t.	nee
136_A	Duivendansweg 4	1,5	16,82	13,42	-3,40	n.v.t.	nee
136_B	Duivendansweg 4	4,5	18,89	15,74	-3,15	n.v.t.	nee
136_A	Duivendansweg 3	1,5	19,52	17,96	-1,56	n.v.t.	nee
136_B	Duivendansweg 3	4,5	20,88	19,13	-1,75	n.v.t.	nee
136_A	Duivendansweg 2a	1,5	13,23	10,27	-2,96	n.v.t.	nee
136_B	Duivendansweg 2a	4,5	16,89	12,72	-4,17	n.v.t.	nee
2_A	Duivendansweg 2	1,5	19,84	18,17	-1,67	n.v.t.	nee
2_B	Duivendansweg 2	4,5	20,94	19,01	-1,93	n.v.t.	nee
136_A	Duivendansweg 1a	1,5	18,4	16,12	-2,28	n.v.t.	nee
136_B	Duivendansweg 1a	4,5	20,19	17,53	-2,66	n.v.t.	nee
136_C	Duivendansweg 1a	7,5	20,86	17,9	-2,96	n.v.t.	nee
136_A	Duivendansweg 19	1,5	26,5	26,62	0,12	n.v.t.	nee
136_B	Duivendansweg 19	4,5	27,57	27,87	0,30	n.v.t.	nee
136_A	Duivendansweg 18b	1,5	23,93	25,26	1,33	n.v.t.	nee
136_A	Duivendansweg 18a	1,5	21,76	23,39	1,63	n.v.t.	nee
136_B	Duivendansweg 18a	4,5	23,71	25,2	1,49	n.v.t.	nee
136_A	Duivendansweg 18	1,5	23,02	24,01	0,99	n.v.t.	nee
136_B	Duivendansweg 18	4,5	24,93	25,97	1,04	n.v.t.	nee
136_A	Duivendansweg 17	1,5	20,91	19,8	-1,11	n.v.t.	nee
136_B	Duivendansweg 17	4,5	23,37	22,49	-0,88	n.v.t.	nee
136_A	Duivendansweg 11l	1,5	20,87	19,8	-1,07	n.v.t.	nee
136_B	Duivendansweg 11l	4,5	22,94	21,42	-1,52	n.v.t.	nee
136_A	Duivendansweg 11	1,5	21,66	20,64	-1,02	n.v.t.	nee
136_B	Duivendansweg 11	4,5	23,39	21,91	-1,48	n.v.t.	nee
136_A	Duivendansweg 10	1,5	15,32	11,98	-3,34	n.v.t.	nee
136_B	Duivendansweg 10	4,5	17,58	14,44	-3,14	n.v.t.	nee
52_A	Boterakkers 52	1,5	20,52	19,34	-1,18	n.v.t.	nee
52_B	Boterakkers 52	4,5	22,14	21,57	-0,57	n.v.t.	nee
16_A	Achterkamp 16	1,5	27,45	29,75	2,30	n.v.t.	nee
16_B	Achterkamp 16	4,5	27,95	30,22	2,27	n.v.t.	nee
14_A	Achterkamp 14	1,5	27,69	29,94	2,25	n.v.t.	nee
14_B	Achterkamp 14	4,5	28,11	30,4	2,29	n.v.t.	nee

## Uitstraling Duurzaamheidsstraat inclusief aftrek

Naam	Omschrijving	Hoogte	Autonoom	Toekomstig	verschil	toetsingsverschil	uitstraling
40_A	Zuiderzeestraatweg 718 Hattemerbroek	1,5	36,86	39,45	2,59	n.v.t.	nee
40_A	Zuiderzeestraatweg 718 Hattemerbroek	1,5	38,72	41,47	2,75	n.v.t.	nee
40_B	Zuiderzeestraatweg 718 Hattemerbroek	4,5	38,23	40,8	2,57	n.v.t.	nee
40_B	Zuiderzeestraatweg 718 Hattemerbroek	4,5	40,04	42,76	2,72	n.v.t.	nee
40_C	Zuiderzeestraatweg 718 Hattemerbroek	7,5	39,33	41,89	2,56	n.v.t.	nee
40_C	Zuiderzeestraatweg 718 Hattemerbroek	7,5	41,09	43,83	2,74	n.v.t.	nee
41_A	Zuiderzeestraatweg 716 Hattemerbroek	1,5	24,62	27,15	2,53	n.v.t.	nee
41_A	Zuiderzeestraatweg 716 Hattemerbroek	1,5	31,02	33,95	2,93	n.v.t.	nee
41_B	Zuiderzeestraatweg 716 Hattemerbroek	4,5	25,58	28,09	2,51	n.v.t.	nee
41_B	Zuiderzeestraatweg 716 Hattemerbroek	4,5	33,34	36,66	3,32	n.v.t.	nee
41_C	Zuiderzeestraatweg 716 Hattemerbroek	7,5	29,72	32,33	2,61	n.v.t.	nee
41_C	Zuiderzeestraatweg 716 Hattemerbroek	7,5	33,8	37,15	3,35	n.v.t.	nee
705_A	Zuiderzeestraatweg 705	1,5	39,05	41,78	2,73	n.v.t.	nee
705_B	Zuiderzeestraatweg 705	4,5	40,29	43	2,71	n.v.t.	nee
703_A	Zuiderzeestraatweg 703	1,5	26,64	29,75	3,11	n.v.t.	nee
703_B	Zuiderzeestraatweg 703	4,5	28,67	32,17	3,50	n.v.t.	nee
42_A	Zuiderzeestraatweg 702 Hattemerbroek	1,5	22,09	24,83	2,74	n.v.t.	nee
42_A	Zuiderzeestraatweg 702 Hattemerbroek	1,5	30,08	34,1	4,02	n.v.t.	nee
42_B	Zuiderzeestraatweg 702 Hattemerbroek	4,5	24,65	27,68	3,03	n.v.t.	nee
42_B	Zuiderzeestraatweg 702 Hattemerbroek	4,5	32,56	36,29	3,73	n.v.t.	nee
42_C	Zuiderzeestraatweg 702 Hattemerbroek	7,5	22,83	26,02	3,19	n.v.t.	nee
42_C	Zuiderzeestraatweg 702 Hattemerbroek	7,5	32,06	35,83	3,77	n.v.t.	nee
701_A	Zuiderzeestraatweg 701	1,5	23,51	26,77	3,26	n.v.t.	nee
701_A	Zuiderzeestraatweg 701	1,5	22,39	26,87	4,48	n.v.t.	nee
701_B	Zuiderzeestraatweg 701	4,5	25,6	29,08	3,48	n.v.t.	nee
701_B	Zuiderzeestraatweg 701	4,5	25,59	29,66	4,07	n.v.t.	nee
44_A	Zuiderzeestraatweg 700 Hattemerbroek	1,5	22,05	25,29	3,24	n.v.t.	nee
44_A	Zuiderzeestraatweg 700 Hattemerbroek	1,5	24,5	28,71	4,21	n.v.t.	nee
44_B	Zuiderzeestraatweg 700 Hattemerbroek	4,5	23,95	27,15	3,20	n.v.t.	nee
44_B	Zuiderzeestraatweg 700 Hattemerbroek	4,5	30,9	34,73	3,83	n.v.t.	nee
44_C	Zuiderzeestraatweg 700 Hattemerbroek	7,5	23,44	27,17	3,73	n.v.t.	nee
44_C	Zuiderzeestraatweg 700 Hattemerbroek	7,5	31,38	35,37	3,99	n.v.t.	nee
46_A	Zuiderzeestraatweg 698 Hattemerbroek	1,5	16,23	19,62	3,39	n.v.t.	nee
46_A	Zuiderzeestraatweg 698 Hattemerbroek	1,5	23,53	27,88	4,35	n.v.t.	nee
46_B	Zuiderzeestraatweg 698 Hattemerbroek	4,5	19,67	22,62	2,95	n.v.t.	nee
46_B	Zuiderzeestraatweg 698 Hattemerbroek	4,5	26,37	31,06	4,69	n.v.t.	nee
697_A	Zuiderzeestraatweg 697	1,5	24,9	29,11	4,21	n.v.t.	nee
697_B	Zuiderzeestraatweg 697	4,5	26,27	30,39	4,12	n.v.t.	nee
47_A	Zuiderzeestraatweg 696 Hattemerbroek	1,5	18,88	21,44	2,56	n.v.t.	nee
47_A	Zuiderzeestraatweg 696 Hattemerbroek	1,5	22,68	26,71	4,03	n.v.t.	nee
47_B	Zuiderzeestraatweg 696 Hattemerbroek	4,5	22,28	25	2,72	n.v.t.	nee
47_B	Zuiderzeestraatweg 696 Hattemerbroek	4,5	28,68	32,99	4,31	n.v.t.	nee
695_A	Zuiderzeestraatweg 695	1,5	25,7	29,7	4,00	n.v.t.	nee
695_B	Zuiderzeestraatweg 695	4,5	27,03	30,96	3,93	n.v.t.	nee
49_A	Zuiderzeestraatweg 694 Hattemerbroek	1,5	16,38	19,38	3,00	n.v.t.	nee
49_A	Zuiderzeestraatweg 694 Hattemerbroek	1,5	22,59	26,97	4,38	n.v.t.	nee
49_B	Zuiderzeestraatweg 694 Hattemerbroek	4,5	18,55	22,26	3,71	n.v.t.	nee
49_B	Zuiderzeestraatweg 694 Hattemerbroek	4,5	28,74	33,05	4,31	n.v.t.	nee
49_C	Zuiderzeestraatweg 694 Hattemerbroek	7,5	16,79	21,51	4,72	n.v.t.	nee
49_C	Zuiderzeestraatweg 694 Hattemerbroek	7,5	29,54	33,63	4,09	n.v.t.	nee
693_A	Zuiderzeestraatweg 693	1,5	24,86	29,04	4,18	n.v.t.	nee
693_B	Zuiderzeestraatweg 693	4,5	26,26	30,35	4,09	n.v.t.	nee
50_A	Zuiderzeestraatweg 692 Hattemerbroek	1,5	16,64	22,1	5,46	n.v.t.	nee
50_A	Zuiderzeestraatweg 692 Hattemerbroek	1,5	25,8	30,38	4,58	n.v.t.	nee
50_B	Zuiderzeestraatweg 692 Hattemerbroek	4,5	19,17	24,18	5,01	n.v.t.	nee
50_B	Zuiderzeestraatweg 692 Hattemerbroek	4,5	28,56	32,71	4,15	n.v.t.	nee
50_C	Zuiderzeestraatweg 692 Hattemerbroek	7,5	19,73	24,5	4,77	n.v.t.	nee
50_C	Zuiderzeestraatweg 692 Hattemerbroek	7,5	29,43	33,52	4,09	n.v.t.	nee
691_A	Zuiderzeestraatweg 691	1,5	24,21	28,34	4,13	n.v.t.	nee
691_B	Zuiderzeestraatweg 691	4,5	26,56	30,82	4,26	n.v.t.	nee
691_C	Zuiderzeestraatweg 691	7,5	27,62	31,78	4,16	n.v.t.	nee
57_A	Zuiderzeestraatweg 690 Hattemerbroek	1,5	16,54	21,52	4,98	n.v.t.	nee
57_A	Zuiderzeestraatweg 690 Hattemerbroek	1,5	27,64	31,83	4,19	n.v.t.	nee
57_B	Zuiderzeestraatweg 690 Hattemerbroek	4,5	20,7	26,22	5,52	n.v.t.	nee
57_B	Zuiderzeestraatweg 690 Hattemerbroek	4,5	29,04	33,16	4,12	n.v.t.	nee
57_C	Zuiderzeestraatweg 690 Hattemerbroek	7,5	20,26	25,43	5,17	n.v.t.	nee
57_C	Zuiderzeestraatweg 690 Hattemerbroek	7,5	28,8	32,93	4,13	n.v.t.	nee
689_A	Zuiderzeestraatweg 689	1,5	20,85	25,18	4,33	n.v.t.	nee
689_A	Zuiderzeestraatweg 689	1,5	23,04	27,45	4,41	n.v.t.	nee
689_B	Zuiderzeestraatweg 689	4,5	25,13	29,57	4,44	n.v.t.	nee
689_B	Zuiderzeestraatweg 689	4,5	25,74	30,23	4,49	n.v.t.	nee
689_C	Zuiderzeestraatweg 689	7,5	21,85	27,4	5,55	n.v.t.	nee
689_C	Zuiderzeestraatweg 689	7,5	27,06	31,53	4,47	n.v.t.	nee
688_A	Zuiderzeestraatweg 688	1,5	22,57	27,13	4,56	n.v.t.	nee
688_B	Zuiderzeestraatweg 688	4,5	25,91	30,67	4,76	n.v.t.	nee
688_C	Zuiderzeestraatweg 688	7,5	22,23	27,02	4,79	n.v.t.	nee
687_A	Zuiderzeestraatweg 687	1,5	20	24,55	4,55	n.v.t.	nee
687_A	Zuiderzeestraatweg 687	1,5	23,1	27,46	4,36	n.v.t.	nee
687_B	Zuiderzeestraatweg 687	4,5	22,61	27,38	4,77	n.v.t.	nee
687_B	Zuiderzeestraatweg 687	4,5	25,34	29,73	4,39	n.v.t.	nee
687_C	Zuiderzeestraatweg 687	7,5	24,25	28,74	4,49	n.v.t.	nee
687_C	Zuiderzeestraatweg 687	7,5	27,11	31,5	4,39	n.v.t.	nee
686_A	Zuiderzeestraatweg 686	1,5	20,8	24,71	3,91	n.v.t.	nee
686_B	Zuiderzeestraatweg 686	4,5	25,55	30,13	4,58	n.v.t.	nee
685_A	Zuiderzeestraatweg 685	1,5	22,53	26,6	4,07	n.v.t.	nee
685_B	Zuiderzeestraatweg 685	4,5	25,28	29,47	4,19	n.v.t.	nee
685_C	Zuiderzeestraatweg 685	7,5	27,13	31,53	4,40	n.v.t.	nee
684_A	Zuiderzeestraatweg 684	1,5	20,07	24,51	4,44	n.v.t.	nee
684_B	Zuiderzeestraatweg 684	4,5	25,54	30,5	4,96	n.v.t.	nee
683_A	Zuiderzeestraatweg 683	1,5	22,31	26,53	4,22	n.v.t.	nee
683_B	Zuiderzeestraatweg 683	4,5	25,52	29,63	4,11	n.v.t.	nee
683_C	Zuiderzeestraatweg 683	7,5	27,39	31,64	4,25	n.v.t.	nee
681_A	Zuiderzeestraatweg 681	1,5	22,57	26,52	3,95	n.v.t.	nee

681_B	Zuiderzeestraatweg 681	4,5	26,21	30,17	3,96	n.v.t.	nee
680_A	Zuiderzeestraatweg 680	1,5	19,99	24,9	4,91	n.v.t.	nee
680_B	Zuiderzeestraatweg 680	4,5	25,13	30,17	5,04	n.v.t.	nee
680_C	Zuiderzeestraatweg 680	7,5	22,46	27,94	5,48	n.v.t.	nee
679_A	Zuiderzeestraatweg 679	1,5	21,1	25,4	4,30	n.v.t.	nee
679_B	Zuiderzeestraatweg 679	4,5	25,6	30,2	4,60	n.v.t.	nee
678_A	Zuiderzeestraatweg 678	1,5	19,76	24,85	5,09	n.v.t.	nee
678_B	Zuiderzeestraatweg 678	4,5	24,87	29,93	5,06	n.v.t.	nee
677_A	Zuiderzeestraatweg 677	1,5	18,22	22,1	3,88	n.v.t.	nee
677_B	Zuiderzeestraatweg 677	4,5	24,85	28,87	4,02	n.v.t.	nee
675_A	Zuiderzeestraatweg 675	1,5	20,84	25,45	4,61	n.v.t.	nee
675_B	Zuiderzeestraatweg 675	4,5	24,03	28,46	4,43	n.v.t.	nee
674_A	Zuiderzeestraatweg 674	1,5	18,7	23,55	4,85	n.v.t.	nee
674_B	Zuiderzeestraatweg 674	4,5	24,13	29,02	4,89	n.v.t.	nee
673_A	Zuiderzeestraatweg 673	1,5	21,24	26,04	4,80	n.v.t.	nee
673_B	Zuiderzeestraatweg 673	4,5	24,78	29,59	4,81	n.v.t.	nee
672_A	Zuiderzeestraatweg 672	1,5	18,32	23,7	5,38	n.v.t.	nee
672_B	Zuiderzeestraatweg 672	4,5	23,89	28,94	5,05	n.v.t.	nee
671_A	Zuiderzeestraatweg 671	1,5	20,51	25,45	4,94	n.v.t.	nee
671_B	Zuiderzeestraatweg 671	4,5	24,73	29,42	4,69	n.v.t.	nee
670_A	Zuiderzeestraatweg 670	1,5	18,89	24,17	5,28	n.v.t.	nee
670_B	Zuiderzeestraatweg 670	4,5	23,93	29	5,07	n.v.t.	nee
669_A	Zuiderzeestraatweg 669	1,5	21,35	26,63	5,28	n.v.t.	nee
669_B	Zuiderzeestraatweg 669	4,5	24,62	29,75	5,13	n.v.t.	nee
669_C	Zuiderzeestraatweg 669	7,5	26,02	30,99	4,97	n.v.t.	nee
67_A	Zuiderzeestraatweg 668 Hattemerbroek	1,5	25,59	30,68	5,09	n.v.t.	nee
67_B	Zuiderzeestraatweg 668 Hattemerbroek	4,5	27,79	32,81	5,02	n.v.t.	nee
67_C	Zuiderzeestraatweg 668 Hattemerbroek	7,5	28,02	33	4,98	n.v.t.	nee
667_A	Zuiderzeestraatweg 667	1,5	23,05	28,01	4,96	n.v.t.	nee
667_B	Zuiderzeestraatweg 667	4,5	25,54	30,57	5,03	n.v.t.	nee
68_A	Zuiderzeestraatweg 666 Hattemerbroek	1,5	25,63	31,67	6,04	n.v.t.	nee
68_B	Zuiderzeestraatweg 666 Hattemerbroek	4,5	27,52	33,29	5,77	n.v.t.	nee
68_C	Zuiderzeestraatweg 666 Hattemerbroek	7,5	28,06	33,6	5,54	n.v.t.	nee
665_A	Zuiderzeestraatweg 665	1,5	23,24	28,05	4,81	n.v.t.	nee
665_B	Zuiderzeestraatweg 665	4,5	25,85	30,71	4,86	n.v.t.	nee
70_A	Zuiderzeestraatweg 664 Hattemerbroek	1,5	25,89	31,36	5,47	n.v.t.	nee
70_B	Zuiderzeestraatweg 664 Hattemerbroek	4,5	27,75	33,42	5,67	n.v.t.	nee
70_C	Zuiderzeestraatweg 664 Hattemerbroek	7,5	28,15	33,8	5,65	n.v.t.	nee
663_A	Zuiderzeestraatweg 663	1,5	23,87	28,56	4,69	n.v.t.	nee
663_B	Zuiderzeestraatweg 663	4,5	26,63	31,47	4,84	n.v.t.	nee
71_A	Zuiderzeestraatweg 662 Hattemerbroek	1,5	24,48	29,79	5,31	n.v.t.	nee
71_B	Zuiderzeestraatweg 662 Hattemerbroek	4,5	27,55	33,08	5,53	n.v.t.	nee
661_A	Zuiderzeestraatweg 661	1,5	24,14	29,09	4,95	n.v.t.	nee
661_B	Zuiderzeestraatweg 661	4,5	26,43	31,51	5,08	n.v.t.	nee
660_A	Zuiderzeestraatweg 660	4	25,06	30,54	5,48	n.v.t.	nee
659_A	Zuiderzeestraatweg 659	1,5	24,86	29,83	4,97	n.v.t.	nee
659_B	Zuiderzeestraatweg 659	4,5	26,65	31,63	4,98	n.v.t.	nee
658_A	Zuiderzeestraatweg 658	1,5	24	29,21	5,21	n.v.t.	nee
658_A	Zuiderzeestraatweg 658	1,5	19,97	24,73	4,76	n.v.t.	nee
658_A	Zuiderzeestraatweg 658	4	26,83	32,32	5,49	n.v.t.	nee
658_B	Zuiderzeestraatweg 658	4,5	26,19	31,2	5,01	n.v.t.	nee
658_B	Zuiderzeestraatweg 658	4,5	24,21	29,26	5,05	n.v.t.	nee
657_A	Zuiderzeestraatweg 657	1,5	24,78	29,96	5,18	n.v.t.	nee
657_B	Zuiderzeestraatweg 657	4,5	26,69	31,8	5,11	n.v.t.	nee
656_A	Zuiderzeestraatweg 656	1,5	23,68	29	5,32	n.v.t.	nee
656_A	Zuiderzeestraatweg 656	1,5	19,09	23,9	4,81	n.v.t.	nee
656_B	Zuiderzeestraatweg 656	4,5	25,99	31,39	5,40	n.v.t.	nee
656_B	Zuiderzeestraatweg 656	4,5	23,14	28,29	5,15	n.v.t.	nee
655_A	Zuiderzeestraatweg 655	1,5	24,67	29,87	5,20	n.v.t.	nee
655_B	Zuiderzeestraatweg 655	4,5	26,64	31,78	5,14	n.v.t.	nee
654_A	Zuiderzeestraatweg 654	1,5	24,52	30,26	5,74	n.v.t.	nee
654_A	Zuiderzeestraatweg 654	1,5	18,48	23,01	4,53	n.v.t.	nee
654_B	Zuiderzeestraatweg 654	4,5	26,38	31,96	5,58	n.v.t.	nee
654_B	Zuiderzeestraatweg 654	4,5	22,18	27	4,82	n.v.t.	nee
653_A	Zuiderzeestraatweg 653	1,5	24,51	29,75	5,24	n.v.t.	nee
653_B	Zuiderzeestraatweg 653	4,5	26,57	31,78	5,21	n.v.t.	nee
652_A	Zuiderzeestraatweg 652	1,5	22,23	27,94	5,71	n.v.t.	nee
652_A	Zuiderzeestraatweg 652	1,5	17,47	22,21	4,74	n.v.t.	nee
652_B	Zuiderzeestraatweg 652	4,5	25,07	30,64	5,57	n.v.t.	nee
652_B	Zuiderzeestraatweg 652	4,5	20,88	25,89	5,01	n.v.t.	nee
651_A	Zuiderzeestraatweg 651	1,5	24,62	29,87	5,25	n.v.t.	nee
651_B	Zuiderzeestraatweg 651	4,5	26,5	31,71	5,21	n.v.t.	nee
650_A	Zuiderzeestraatweg 650	1,5	21,82	27,53	5,71	n.v.t.	nee
650_A	Zuiderzeestraatweg 650	1,5	16,92	21,64	4,72	n.v.t.	nee
650_B	Zuiderzeestraatweg 650	4,5	25,1	30,75	5,65	n.v.t.	nee
650_B	Zuiderzeestraatweg 650	4,5	20,91	26,05	5,14	n.v.t.	nee
649_A	Zuiderzeestraatweg 649	1,5	25,11	30,14	5,03	n.v.t.	nee
649_B	Zuiderzeestraatweg 649	4,5	26,93	31,97	5,04	n.v.t.	nee
648_A	Zuiderzeestraatweg 648	1,5	20,38	25,93	5,55	n.v.t.	nee
648_A	Zuiderzeestraatweg 648	1,5	16,61	21,15	4,54	n.v.t.	nee
647_A	Zuiderzeestraatweg 647	1,5	25,28	30,44	5,16	n.v.t.	nee
647_B	Zuiderzeestraatweg 647	4,5	26,82	31,96	5,14	n.v.t.	nee
646_A	Zuiderzeestraatweg 646	1,5	22,39	27,83	5,44	n.v.t.	nee
646_A	Zuiderzeestraatweg 646	1,5	15,62	21,02	5,40	n.v.t.	nee
646_B	Zuiderzeestraatweg 646	4,5	25,89	31,44	5,55	n.v.t.	nee
646_B	Zuiderzeestraatweg 646	4,5	20,23	25,57	5,34	n.v.t.	nee
645_A	Zuiderzeestraatweg 645	1,5	25,52	30,77	5,25	n.v.t.	nee
645_B	Zuiderzeestraatweg 645	4,5	26,99	32,07	5,08	n.v.t.	nee
644_A	Zuiderzeestraatweg 644	1,5	23,15	29,14	5,99	n.v.t.	nee
644_A	Zuiderzeestraatweg 644	1,5	16,32	21,91	5,59	n.v.t.	nee
644_B	Zuiderzeestraatweg 644	4,5	25,45	31,01	5,56	n.v.t.	nee
644_B	Zuiderzeestraatweg 644	4,5	20,95	26,52	5,57	n.v.t.	nee
643_A	Zuiderzeestraatweg 643	1,5	25,32	30,63	5,31	n.v.t.	nee
643_B	Zuiderzeestraatweg 643	4,5	26,85	32	5,15	n.v.t.	nee
641_A	Zuiderzeestraatweg 641	1,5	24,63	29,89	5,26	n.v.t.	nee



641_B	Zuiderzeestraatweg 641	4,5	26,5	31,69	5,19	n.v.t.	nee
640_A	Zuiderzeestraatweg 640	1,5	20,97	26,27	5,30	n.v.t.	nee
640_A	Zuiderzeestraatweg 640	1,5	18,8	24,13	5,33	n.v.t.	nee
640_B	Zuiderzeestraatweg 640	4,5	25,27	30,83	5,56	n.v.t.	nee
640_B	Zuiderzeestraatweg 640	4,5	21,86	27,37	5,51	n.v.t.	nee
639a_A	Zuiderzeestraatweg 639a	1,5	25,16	30,22	5,06	n.v.t.	nee
639a_B	Zuiderzeestraatweg 639a	4,5	26,92	31,92	5,00	n.v.t.	nee
639_A	Zuiderzeestraatweg 639	1,5	24,83	29,88	5,05	n.v.t.	nee
639_B	Zuiderzeestraatweg 639	4,5	26,77	31,73	4,96	n.v.t.	nee
638_A	Zuiderzeestraatweg 638	1,5	20,54	25,73	5,19	n.v.t.	nee
638_A	Zuiderzeestraatweg 638	1,5	17,87	23,38	5,51	n.v.t.	nee
638_B	Zuiderzeestraatweg 638	4,5	24,78	30,21	5,43	n.v.t.	nee
638_B	Zuiderzeestraatweg 638	4,5	21,26	26,75	5,49	n.v.t.	nee
637_A	Zuiderzeestraatweg 637	1,5	24,66	29,82	5,16	n.v.t.	nee
637_B	Zuiderzeestraatweg 637	4,5	26,93	32,07	5,14	n.v.t.	nee
636_A	Zuiderzeestraatweg 636	1,5	24,44	30,56	6,12	n.v.t.	nee
636_A	Zuiderzeestraatweg 636	1,5	15,25	19,61	4,36	n.v.t.	nee
636_B	Zuiderzeestraatweg 636	4,5	26,6	32,33	5,73	n.v.t.	nee
636_B	Zuiderzeestraatweg 636	4,5	20,29	25,44	5,15	n.v.t.	nee
635_A	Zuiderzeestraatweg 635	1,5	24,23	29,53	5,30	n.v.t.	nee
635_B	Zuiderzeestraatweg 635	4,5	26,4	31,62	5,22	n.v.t.	nee
634_A	Zuiderzeestraatweg 634	1,5	21,7	27,43	5,73	n.v.t.	nee
634_A	Zuiderzeestraatweg 634	1,5	10,28	13,91	3,63	n.v.t.	nee
634_B	Zuiderzeestraatweg 634	4,5	25,5	31,35	5,85	n.v.t.	nee
634_B	Zuiderzeestraatweg 634	4,5	16,47	21,47	5,00	n.v.t.	nee
633_B	Zuiderzeestraatweg 633	4,5	26,6	31,71	5,11	n.v.t.	nee
633_C	Zuiderzeestraatweg 633	7,5	26,81	32,09	5,28	n.v.t.	nee
632_A	Zuiderzeestraatweg 632	1,5	7,85	11,2	3,35	n.v.t.	nee
632_B	Zuiderzeestraatweg 632	4,5	15,1	19,81	4,71	n.v.t.	nee
631_B	Zuiderzeestraatweg 631	4,5	26,07	31,06	4,99	n.v.t.	nee
631_C	Zuiderzeestraatweg 631	7,5	26,87	32,1	5,23	n.v.t.	nee
630_A	Zuiderzeestraatweg 630	1,5	13,88	18,7	4,82	n.v.t.	nee
630_B	Zuiderzeestraatweg 630	4,5	17,14	22,61	5,47	n.v.t.	nee
629_A	Zuiderzeestraatweg 629	1,5	22,73	27,24	4,51	n.v.t.	nee
629_A	Zuiderzeestraatweg 629	1,5	22,23	26,62	4,39	n.v.t.	nee
629_B	Zuiderzeestraatweg 629	4,5	25,69	30,51	4,82	n.v.t.	nee
629_B	Zuiderzeestraatweg 629	4,5	25,64	30,46	4,82	n.v.t.	nee
628_A	Zuiderzeestraatweg 628	1,5	13,39	18,94	5,55	n.v.t.	nee
628_B	Zuiderzeestraatweg 628	4,5	16,51	21,97	5,46	n.v.t.	nee
627_A	Zuiderzeestraatweg 627	1,5	20,7	25,19	4,49	n.v.t.	nee
627_B	Zuiderzeestraatweg 627	4,5	25,25	30,21	4,96	n.v.t.	nee
626_A	Zuiderzeestraatweg 626	1,5	19,22	24,98	5,76	n.v.t.	nee
626_A	Zuiderzeestraatweg 626	1,5	16,76	22,03	5,27	n.v.t.	nee
626_B	Zuiderzeestraatweg 626	4,5	20,22	26,61	6,39	n.v.t.	nee
626_B	Zuiderzeestraatweg 626	4,5	19,69	25,41	5,72	n.v.t.	nee
625_A	Zuiderzeestraatweg 625	1,5	19,13	23,76	4,63	n.v.t.	nee
625_B	Zuiderzeestraatweg 625	4,5	24	29,2	5,20	n.v.t.	nee
624_A	Zuiderzeestraatweg 624	1,5	16,2	21,28	5,08	n.v.t.	nee
624_A	Zuiderzeestraatweg 624	1,5	15,25	21,38	6,13	n.v.t.	nee
624_B	Zuiderzeestraatweg 624	4,5	21,28	27,69	6,41	n.v.t.	nee
623_A	Zuiderzeestraatweg 623	1,5	18,12	23,04	4,92	n.v.t.	nee
623_B	Zuiderzeestraatweg 623	4,5	23,37	28,57	5,20	n.v.t.	nee
621_A	Zuiderzeestraatweg 621	1,5	19,68	24,67	4,99	n.v.t.	nee
621_B	Zuiderzeestraatweg 621	4,5	24,16	29,26	5,10	n.v.t.	nee
619_A	Zuiderzeestraatweg 619	1,5	18,97	23,53	4,56	n.v.t.	nee
619_B	Zuiderzeestraatweg 619	4,5	23,71	28,72	5,01	n.v.t.	nee
618_B	Zuiderzeestraatweg 618	4,5	11,33	17,15	5,82	n.v.t.	nee
617_A	Zuiderzeestraatweg 617	1,5	18,95	24,03	5,08	n.v.t.	nee
617_B	Zuiderzeestraatweg 617	4,5	23,22	28,41	5,19	n.v.t.	nee
615_A	Zuiderzeestraatweg 615	1,5	20,26	25,5	5,24	n.v.t.	nee
615_B	Zuiderzeestraatweg 615	4,5	24,05	29,27	5,22	n.v.t.	nee
613_A	Zuiderzeestraatweg 613	1,5	21,75	27,2	5,45	n.v.t.	nee
613_B	Zuiderzeestraatweg 613	4,5	24,51	30,02	5,51	n.v.t.	nee
611_A	Zuiderzeestraatweg 611	1,5	21,85	27,18	5,33	n.v.t.	nee
611_B	Zuiderzeestraatweg 611	4,5	25,34	30,84	5,50	n.v.t.	nee
609_A	Zuiderzeestraatweg 609	1,5	22,61	28,18	5,57	n.v.t.	nee
609_B	Zuiderzeestraatweg 609	4,5	25,69	31,34	5,65	n.v.t.	nee
607_A	Zuiderzeestraatweg 607	1,5	21,15	26,88	5,73	n.v.t.	nee
606_A	Zuiderzeestraatweg 606	1,5	10,69	16,4	5,71	n.v.t.	nee
606_B	Zuiderzeestraatweg 606	4,5	14,54	20,09	5,55	n.v.t.	nee
605_A	Zuiderzeestraatweg 605	1,5	21,38	26,95	5,57	n.v.t.	nee
605_B	Zuiderzeestraatweg 605	4,5	24,43	30,15	5,72	n.v.t.	nee
604_A	Zuiderzeestraatweg 604	1,5	6,61	11,54	4,93	n.v.t.	nee
604_B	Zuiderzeestraatweg 604	4,5	10,91	16,08	5,17	n.v.t.	nee
603_A	Zuiderzeestraatweg 603	1,5	21,82	27,45	5,63	n.v.t.	nee
603_B	Zuiderzeestraatweg 603	4,5	24,99	31,03	6,04	n.v.t.	nee
602_A	Zuiderzeestraatweg 602	1,5	7,07	13,38	6,31	n.v.t.	nee
602_B	Zuiderzeestraatweg 602	4,5	12,1	18,57	6,47	n.v.t.	nee
601_A	Zuiderzeestraatweg 601	1,5	21,39	26,76	5,37	n.v.t.	nee
600_A	Zuiderzeestraatweg 600	1,5	6,84	12,41	5,57	n.v.t.	nee
600_B	Zuiderzeestraatweg 600	4,5	11,22	17,34	6,12	n.v.t.	nee
599_A	Zuiderzeestraatweg 599	1,5	20,69	26,09	5,40	n.v.t.	nee
598a_A	Zuiderzeestraatweg 598a	1,5	7,95	14,33	6,38	n.v.t.	nee
598a_B	Zuiderzeestraatweg 598a	4,5	11,68	17,86	6,18	n.v.t.	nee
598_A	Zuiderzeestraatweg 598	1,5	9,21	16,22	7,01	n.v.t.	nee
598_B	Zuiderzeestraatweg 598	4,5	13,81	20,27	6,46	n.v.t.	nee
596_A	Zuiderzeestraatweg 596	1,5	8,55	14,37	5,82	n.v.t.	nee
596_B	Zuiderzeestraatweg 596	4,5	14,77	21,03	6,26	n.v.t.	nee
595_A	Zuiderzeestraatweg 595	1,5	20,51	25,97	5,46	n.v.t.	nee
592_A	Zuiderzeestraatweg 592	1,5	9,94	15,97	6,03	n.v.t.	nee
592_B	Zuiderzeestraatweg 592	4,5	15,6	21,94	6,34	n.v.t.	nee
591_A	Zuiderzeestraatweg 591	1,5	19,71	25,4	5,69	n.v.t.	nee
591_A	Zuiderzeestraatweg 591	1,5	19,43	25,19	5,76	n.v.t.	nee
591_B	Zuiderzeestraatweg 591	4,5	21,92	27,49	5,57	n.v.t.	nee
591_B	Zuiderzeestraatweg 591	4,5	22,76	28,62	5,86	n.v.t.	nee

590a_A	Zuiderzeestraatweg 590a	1,5	8,76	15,41	6,65	n.v.t.	nee
590a_B	Zuiderzeestraatweg 590a	4,5	12,44	18,93	6,49	n.v.t.	nee
590a_C	Zuiderzeestraatweg 590a	7,5	14,85	21,17	6,32	n.v.t.	nee
590_A	Zuiderzeestraatweg 590	1,5	9,66	15,71	6,05	n.v.t.	nee
590_B	Zuiderzeestraatweg 590	4,5	15,38	21,66	6,28	n.v.t.	nee
588_A	Zuiderzeestraatweg 588	1,5	12,67	18,78	6,11	n.v.t.	nee
588_B	Zuiderzeestraatweg 588	4,5	16,45	22,81	6,36	n.v.t.	nee
586_A	Zuiderzeestraatweg 586	1,5	11,78	17,74	5,96	n.v.t.	nee
586_B	Zuiderzeestraatweg 586	4,5	15,82	22,26	6,44	n.v.t.	nee
585_A	Zuiderzeestraatweg 585	1,5	15,44	20,92	5,48	n.v.t.	nee
585_B	Zuiderzeestraatweg 585	4,5	17,7	23,3	5,60	n.v.t.	nee
584_A	Zuiderzeestraatweg 584	1,5	11,38	16,89	5,51	n.v.t.	nee
584_B	Zuiderzeestraatweg 584	4,5	15,03	20,89	5,86	n.v.t.	nee
583_A	Zuiderzeestraatweg 583	1,5	15,71	21,02	5,31	n.v.t.	nee
583_B	Zuiderzeestraatweg 583	4,5	17,64	23,04	5,40	n.v.t.	nee
582_A	Zuiderzeestraatweg 582	1,5	10,13	15,68	5,55	n.v.t.	nee
582_B	Zuiderzeestraatweg 582	4,5	12,66	18,27	5,61	n.v.t.	nee
581b_A	Zuiderzeestraatweg 581b	1,5	16,02	21,57	5,55	n.v.t.	nee
581b_B	Zuiderzeestraatweg 581b	4,5	19,52	25,52	6,00	n.v.t.	nee
581a_A	Zuiderzeestraatweg 581a	1,5	15,85	21,13	5,28	n.v.t.	nee
581a_B	Zuiderzeestraatweg 581a	4,5	18,43	24,16	5,73	n.v.t.	nee
581_A	Zuiderzeestraatweg 581	1,5	15,96	21,7	5,74	n.v.t.	nee
581_A	Zuiderzeestraatweg 581	1,5	15,87	21,31	5,44	n.v.t.	nee
581_B	Zuiderzeestraatweg 581	4,5	19,08	25,14	6,06	n.v.t.	nee
581_B	Zuiderzeestraatweg 581	4,5	18,59	24,4	5,81	n.v.t.	nee
580_A	Zuiderzeestraatweg 580	1,5	11,63	16,51	4,88	n.v.t.	nee
580_B	Zuiderzeestraatweg 580	4,5	13,72	18,67	4,95	n.v.t.	nee
579_A	Zuiderzeestraatweg 579	1,5	16,57	21,87	5,30	n.v.t.	nee
579_B	Zuiderzeestraatweg 579	4,5	19,58	25,34	5,76	n.v.t.	nee
579_C	Zuiderzeestraatweg 579	7,5	22,31	28,49	6,18	n.v.t.	nee
578_A	Zuiderzeestraatweg 578	1,5	11,82	17,42	5,60	n.v.t.	nee
578_B	Zuiderzeestraatweg 578	4,5	13,64	19,17	5,53	n.v.t.	nee
576_A	Zuiderzeestraatweg 576	1,5	9,48	14,95	5,47	n.v.t.	nee
576_B	Zuiderzeestraatweg 576	4,5	13,18	18,64	5,46	n.v.t.	nee
576_C	Zuiderzeestraatweg 576	7,5	13,98	19,79	5,81	n.v.t.	nee
573_A	Zuiderzeestraatweg 573	1,5	16,96	22,97	6,01	n.v.t.	nee
573_B	Zuiderzeestraatweg 573	4,5	19,88	25,74	5,86	n.v.t.	nee
572_A	Zuiderzeestraatweg 572	1,5	11,08	17,14	6,06	n.v.t.	nee
572_B	Zuiderzeestraatweg 572	4,5	15,04	21,43	6,39	n.v.t.	nee
571_A	Zuiderzeestraatweg 571	1,5	15,23	20,86	5,63	n.v.t.	nee
571_B	Zuiderzeestraatweg 571	4,5	20,51	26,39	5,88	n.v.t.	nee
571_C	Zuiderzeestraatweg 571	7,5	22,51	28,45	5,94	n.v.t.	nee
570_A	Zuiderzeestraatweg 570	1,5	5,93	11,11	5,18	n.v.t.	nee
570_B	Zuiderzeestraatweg 570	4,5	10,85	16,26	5,41	n.v.t.	nee
569_A	Zuiderzeestraatweg 569	1,5	15,34	21,16	5,82	n.v.t.	nee
569_B	Zuiderzeestraatweg 569	4,5	20,59	26,59	6,00	n.v.t.	nee
567_A	Zuiderzeestraatweg 567	1,5	16,86	22,63	5,77	n.v.t.	nee
567_B	Zuiderzeestraatweg 567	4,5	20,01	25,81	5,80	n.v.t.	nee
564_A	Zuiderzeestraatweg 564	1,5	4,88	10,58	5,70	n.v.t.	nee
564_B	Zuiderzeestraatweg 564	4,5	9,5	15,59	6,09	n.v.t.	nee
561_A	Zuiderzeestraatweg 561	1,5	15,31	20,93	5,62	n.v.t.	nee
481_A	Zuiderzeestraatweg 481	1,5	3,44	8,52	5,08	n.v.t.	nee
481_B	Zuiderzeestraatweg 481	4,5	7,09	12,16	5,07	n.v.t.	nee
479_A	Zuiderzeestraatweg 479	1,5	8,25	13,76	5,51	n.v.t.	nee
479_B	Zuiderzeestraatweg 479	4,5	14,04	19,77	5,73	n.v.t.	nee
477_A	Zuiderzeestraatweg 477	1,5	8,4	13,81	5,41	n.v.t.	nee
477_B	Zuiderzeestraatweg 477	4,5	14,08	19,72	5,64	n.v.t.	nee
475_A	Zuiderzeestraatweg 475	1,5	8,33	13,73	5,40	n.v.t.	nee
475_B	Zuiderzeestraatweg 475	4,5	13,68	19,23	5,55	n.v.t.	nee
473_A	Zuiderzeestraatweg 473	1,5	8,65	14,1	5,45	n.v.t.	nee
473_B	Zuiderzeestraatweg 473	4,5	15,41	21,41	6,00	n.v.t.	nee
470_A	Zuiderzeestraatweg 470	1,5	-3,98	-1,92	2,06	n.v.t.	nee
470_B	Zuiderzeestraatweg 470	4,5	-1,68	0,52	2,20	n.v.t.	nee
469_A	Zuiderzeestraatweg 469	1,5	13,83	19,04	5,21	n.v.t.	nee
469_B	Zuiderzeestraatweg 469	4,5	15,53	21,34	5,81	n.v.t.	nee
469_C	Zuiderzeestraatweg 469	7,5	16,91	22,8	5,89	n.v.t.	nee
468_A	Zuiderzeestraatweg 468	1,5	9,91	15,41	5,50	n.v.t.	nee
468_B	Zuiderzeestraatweg 468	4,5	15,72	21,72	6,00	n.v.t.	nee
205_A	Zuiderzeestraatweg 462	1,5	6,51	12,2	5,69	n.v.t.	nee
205_B	Zuiderzeestraatweg 462	4,5	8,19	13,68	5,49	n.v.t.	nee
205_C	Zuiderzeestraatweg 462	7,5	9,12	15,05	5,93	n.v.t.	nee
204_A	Zuiderzeestraatweg 460	1,5	11,77	17,2	5,43	n.v.t.	nee
204_B	Zuiderzeestraatweg 460	4,5	15,15	20,86	5,71	n.v.t.	nee
204_C	Zuiderzeestraatweg 460	7,5	16,11	21,93	5,82	n.v.t.	nee
144_A	Zuiderzeestraatweg 458 (B)	1,5	13,42	18,96	5,54	n.v.t.	nee
144_B	Zuiderzeestraatweg 458 (B)	4,5	16,5	22,07	5,57	n.v.t.	nee
145_A	Zuiderzeestraatweg 458 (A)	1,5	4,7	10,33	5,63	n.v.t.	nee
145_B	Zuiderzeestraatweg 458 (A)	4,5	11,22	17,16	5,94	n.v.t.	nee
136_A	Zuiderzeestraatweg 446	1,5	4,46	10,55	6,09	n.v.t.	nee
136_B	Zuiderzeestraatweg 446	4,5	7,84	13,72	5,88	n.v.t.	nee
23_A	Zuiderzeestraatweg 23	1,5	24,57	28,06	3,49	n.v.t.	nee
23_B	Zuiderzeestraatweg 23	4,5	28,75	32	3,25	n.v.t.	nee
21_A	Zuiderzeestraatweg 21	1,5	24,96	28,86	3,90	n.v.t.	nee
21_A	Zuiderzeestraatweg 21	1,5	26,68	29,82	3,14	n.v.t.	nee
21_B	Zuiderzeestraatweg 21	4,5	28,46	32	3,54	n.v.t.	nee
21_B	Zuiderzeestraatweg 21	4,5	29,97	33,21	3,24	n.v.t.	nee
21_C	Zuiderzeestraatweg 21	7,5	29,95	33,2	3,25	n.v.t.	nee
21_C	Zuiderzeestraatweg 21	7,5	31,28	34,38	3,10	n.v.t.	nee
17_A	Zuiderzeestraatweg 17	1,5	19,63	23,49	3,86	n.v.t.	nee
17_B	Zuiderzeestraatweg 17	4,5	21,11	24,96	3,85	n.v.t.	nee
15_A	Zuiderzeestraatweg 15	1,5	18,61	22,73	4,12	n.v.t.	nee
15_B	Zuiderzeestraatweg 15	4,5	20,24	24,36	4,12	n.v.t.	nee
34_A	Zuiderzeestraatweg 34	1,5	22,51	25,52	3,01	n.v.t.	nee
34_B	Zuiderzeestraatweg 34	4,5	25,96	29,29	3,33	n.v.t.	nee
19a_A	Zuiderzeestraatweg 19a	1,5	24,13	28,24	4,11	n.v.t.	nee

19a_B	Zuiderzeestraat 19a	4,5	27,29	30,9	3,61	n.v.t.	nee
19a_C	Zuiderzeestraat 19a	7,5	28,56	32,02	3,46	n.v.t.	nee
19_A	Zuiderzeestraat	1,5	25,06	28,89	3,83	n.v.t.	nee
19_B	Zuiderzeestraat	4,5	27,37	30,94	3,57	n.v.t.	nee
7_A	Voskuilerweg 7	1,5	29,46	36,14	6,68	n.v.t.	nee
7_A	Voskuilerweg 7	1,5	25,4	31,34	5,94	n.v.t.	nee
7_B	Voskuilerweg 7	4,5	30,91	37,53	6,62	n.v.t.	nee
7_B	Voskuilerweg 7	4,5	27,21	33,3	6,09	n.v.t.	nee
8_A	Voskuilerdijk 8	1,5	27,87	33,72	5,85	n.v.t.	nee
8_B	Voskuilerdijk 8	4,5	28,87	34,72	5,85	n.v.t.	nee
5_A	Voskuilerdijk 5	1,5	23,06	28,75	5,69	n.v.t.	nee
5_B	Voskuilerdijk 5	4,5	24,65	30,38	5,73	n.v.t.	nee
81_A	Voskuilerdijk 46 Hattemerbroek (B)	1,5	15,02	20,8	5,78	n.v.t.	nee
81_B	Voskuilerdijk 46 Hattemerbroek (B)	4,5	18,74	24,57	5,83	n.v.t.	nee
81_A	Voskuilerdijk 46 Hattemerbroek (A)	1,5	23,06	29,15	6,09	n.v.t.	nee
81_B	Voskuilerdijk 46 Hattemerbroek (A)	4,5	25	31,13	6,13	n.v.t.	nee
133_A	Voskuilerdijk 42 (B)	1,5	24,5	30,78	6,28	n.v.t.	nee
133_B	Voskuilerdijk 42 (B)	4,5	25,63	32,01	6,38	n.v.t.	nee
133_C	Voskuilerdijk 42 (B)	7,5	26,04	32,46	6,42	n.v.t.	nee
134_A	Voskuilerdijk 42 (A)	1,5	17,12	22,3	5,18	n.v.t.	nee
134_B	Voskuilerdijk 42 (A)	4,5	23,14	29,54	6,40	n.v.t.	nee
134_C	Voskuilerdijk 42 (A)	7,5	25,64	32,2	6,56	n.v.t.	nee
4_A	Voskuilerdijk 4	1,5	24,68	30,89	6,21	n.v.t.	nee
4_B	Voskuilerdijk 4	4,5	26,78	32,64	5,86	n.v.t.	nee
4_C	Voskuilerdijk 4	7,5	27,68	33,64	5,96	n.v.t.	nee
31_A	Voskuilerdijk 31 Hattemerbroek (B)	1,5	18,06	23,6	5,54	n.v.t.	nee
31_B	Voskuilerdijk 31 Hattemerbroek (B)	4,5	18,79	24,28	5,49	n.v.t.	nee
2a_A	Voskuilerdijk 2a	1,5	21,96	28,02	6,06	n.v.t.	nee
2a_B	Voskuilerdijk 2a	4,5	24,94	30,92	5,98	n.v.t.	nee
29_A	Voskuilerdijk 29 Hattemerbroek (B)	1,5	20,57	25,62	5,05	n.v.t.	nee
29_B	Voskuilerdijk 29 Hattemerbroek (B)	4,5	21,47	26,46	4,99	n.v.t.	nee
29_C	Voskuilerdijk 29 Hattemerbroek (B)	7,5	21,92	27	5,08	n.v.t.	nee
81_A	Voskuilerdijk 23 Hattemerbroek (C)	1,5	18,44	24,94	6,50	n.v.t.	nee
81_B	Voskuilerdijk 23 Hattemerbroek (C)	4,5	20,25	26,71	6,46	n.v.t.	nee
78_A	Voskuilerdijk 23 Hattemerbroek	1,5	24,68	30,2	5,52	n.v.t.	nee
78_B	Voskuilerdijk 23 Hattemerbroek	4,5	25,43	31,47	6,04	n.v.t.	nee
81_A	Voskuilerdijk 23 Hattemerbroek	1,5	24,06	29,84	5,78	n.v.t.	nee
81_B	Voskuilerdijk 23 Hattemerbroek	4,5	26,37	32,32	5,95	n.v.t.	nee
2_A	Voskuilerdijk 2	1,5	20,41	26,6	6,19	n.v.t.	nee
2_B	Voskuilerdijk 2	4,5	23,98	29,96	5,98	n.v.t.	nee
2_C	Voskuilerdijk 2	7,5	25,64	31,57	5,93	n.v.t.	nee
77_A	Voskuilerdijk 19 Hattemerbroek (D)	1,5	28,65	35	6,35	n.v.t.	nee
77_B	Voskuilerdijk 19 Hattemerbroek (D)	4,5	29,85	36,05	6,20	n.v.t.	nee
77_C	Voskuilerdijk 19 Hattemerbroek (D)	7,5	29,95	36,24	6,29	n.v.t.	nee
132_A	Voskuilerdijk 19 Hattemerbroek (C)	1,5	25,52	31,62	6,10	n.v.t.	nee
132_B	Voskuilerdijk 19 Hattemerbroek (C)	4,5	30,99	37,32	6,33	n.v.t.	nee
132_C	Voskuilerdijk 19 Hattemerbroek (C)	7,5	32,3	38,43	6,13	n.v.t.	nee
132_A	Voskuilerdijk 19 Hattemerbroek (B)	1,5	28,14	34,12	5,98	n.v.t.	nee
132_B	Voskuilerdijk 19 Hattemerbroek (B)	4,5	31,4	37,62	6,22	n.v.t.	nee
132_C	Voskuilerdijk 19 Hattemerbroek (B)	7,5	32,39	38,7	6,31	n.v.t.	nee
132_A	Voskuilerdijk 19 Hattemerbroek (A)	1,5	26,03	32,42	6,39	n.v.t.	nee
132_B	Voskuilerdijk 19 Hattemerbroek (A)	4,5	26,69	32,88	6,19	n.v.t.	nee
132_C	Voskuilerdijk 19 Hattemerbroek (A)	7,5	27,05	34,13	7,08	n.v.t.	nee
16_A	Voskuilerdijk 16	1,5	27,11	33,35	6,24	n.v.t.	nee
16_A	Voskuilerdijk 16	1,5	30,65	36,76	6,11	n.v.t.	nee
16_B	Voskuilerdijk 16	4,5	28,47	34,77	6,30	n.v.t.	nee
16_B	Voskuilerdijk 16	4,5	31,46	37,54	6,08	n.v.t.	nee
10_A	Voskuilerdijk 10	1,5	21,67	27,81	6,14	n.v.t.	nee
10_A	Voskuilerdijk 10	1,5	28,46	34,51	6,05	n.v.t.	nee
10_B	Voskuilerdijk 10	4,5	26,47	32,88	6,41	n.v.t.	nee
10_B	Voskuilerdijk 10	4,5	29,5	35,45	5,95	n.v.t.	nee
1_A	Voskuilerdijk 1	1,5	19,94	26,13	6,19	n.v.t.	nee
1_B	Voskuilerdijk 1	4,5	23,71	29,81	6,10	n.v.t.	nee
1_A	Verlengde Kerkweg 1	1,5	12,91	18,39	5,48	n.v.t.	nee
1_B	Verlengde Kerkweg 1	4,5	17,16	22,63	5,47	n.v.t.	nee
4_A	Veluwelaan 4	1,5	12,5	18,23	5,73	n.v.t.	nee
4_B	Veluwelaan 4	4,5	15,64	21,35	5,71	n.v.t.	nee
2b_A	Veluwelaan 2b	1,5	14,11	19,71	5,60	n.v.t.	nee
2b_B	Veluwelaan 2b	4,5	18,02	23,93	5,91	n.v.t.	nee
2a_A	Veluwelaan 2a	1,5	13,26	18,83	5,57	n.v.t.	nee
2a_B	Veluwelaan 2a	4,5	17,4	22,94	5,54	n.v.t.	nee
166_A	Troelstrahof 9	1,5	18,55	24,67	6,12	n.v.t.	nee
166_B	Troelstrahof 9	4,5	22,21	29,76	7,55	n.v.t.	nee
166_C	Troelstrahof 9	7,5	28,23	34,64	6,41	n.v.t.	nee
166_A	Troelstrahof 7	1,5	16,28	21,73	5,45	n.v.t.	nee
166_B	Troelstrahof 7	4,5	18,07	23,62	5,55	n.v.t.	nee
166_C	Troelstrahof 7	7,5	23,45	29,19	5,74	n.v.t.	nee
166_A	Troelstrahof 5	1,5	14,64	20,14	5,50	n.v.t.	nee
166_B	Troelstrahof 5	4,5	16,36	21,91	5,55	n.v.t.	nee
166_C	Troelstrahof 5	7,5	21,02	26,65	5,63	n.v.t.	nee
166_A	Troelstrahof 3	1,5	14,59	20,02	5,43	n.v.t.	nee
166_B	Troelstrahof 3	4,5	17,26	22,82	5,56	n.v.t.	nee
166_C	Troelstrahof 3	7,5	21,31	27,02	5,71	n.v.t.	nee
167_A	Troelstrahof 17	1,5	19,81	26,2	6,39	n.v.t.	nee
167_B	Troelstrahof 17	4,5	24,13	30,75	6,62	n.v.t.	nee
167_C	Troelstrahof 17	7,5	28,96	36,16	7,20	n.v.t.	nee
166_A	Troelstrahof 15	1,5	14,26	19,82	5,56	n.v.t.	nee
166_B	Troelstrahof 15	4,5	17,67	23,28	5,61	n.v.t.	nee
166_C	Troelstrahof 15	7,5	22,61	28,43	5,82	n.v.t.	nee
166_A	Troelstrahof 13	1,5	14,29	19,9	5,61	n.v.t.	nee
166_B	Troelstrahof 13	4,5	17,71	23,31	5,60	n.v.t.	nee
166_C	Troelstrahof 13	7,5	23,06	28,84	5,78	n.v.t.	nee
166_A	Troelstrahof 11	1,5	13,63	19,26	5,63	n.v.t.	nee
166_B	Troelstrahof 11	4,5	16,91	22,52	5,61	n.v.t.	nee
166_C	Troelstrahof 11	7,5	22,76	28,54	5,78	n.v.t.	nee

153_A	Thorbeckehof 8	1,5	7,86	13,11	5,25	n.v.t.	nee
153_B	Thorbeckehof 8	4,5	8,88	14,29	5,41	n.v.t.	nee
153_C	Thorbeckehof 8	7,5	14,91	20,52	5,61	n.v.t.	nee
151_A	Thorbeckehof 14	1,5	6,15	11,37	5,22	n.v.t.	nee
151_B	Thorbeckehof 14	4,5	9,92	15,43	5,51	n.v.t.	nee
151_C	Thorbeckehof 14	7,5	16,11	21,96	5,85	n.v.t.	nee
86_A	Thorbeckehof 12	1,5	7,66	12,9	5,24	n.v.t.	nee
86_B	Thorbeckehof 12	4,5	14,85	20,4	5,55	n.v.t.	nee
86_C	Thorbeckehof 12	7,5	13,44	18,98	5,54	n.v.t.	nee
152_A	Thorbeckehof 10	1,5	1,38	6,45	5,07	n.v.t.	nee
152_B	Thorbeckehof 10	4,5	5,34	10,54	5,20	n.v.t.	nee
152_C	Thorbeckehof 10	7,5	12,97	18,46	5,49	n.v.t.	nee
9_A	Schipsweg 9	1,5	-3,51	0,83	4,34	n.v.t.	nee
9_B	Schipsweg 9	4,5	0,79	5,29	4,50	n.v.t.	nee
8_A	Schipsweg 8	1,5	19,41	23,38	3,97	n.v.t.	nee
8_B	Schipsweg 8	4,5	23,19	27,04	3,85	n.v.t.	nee
6_A	Schipsweg 6	1,5	17,31	21,29	3,98	n.v.t.	nee
6_B	Schipsweg 6	4,5	21,25	25,25	4,00	n.v.t.	nee
4_A	Schipsweg 4	1,5	17,66	21,93	4,27	n.v.t.	nee
4_B	Schipsweg 4	4,5	19,97	24,06	4,09	n.v.t.	nee
27_A	Schipsweg 27	1,5	16,78	20,76	3,98	n.v.t.	nee
27_B	Schipsweg 27	4,5	20,01	23,6	3,59	n.v.t.	nee
25_A	Schipsweg 25	1,5	21,03	23,45	2,42	n.v.t.	nee
25_B	Schipsweg 25	4,5	23,53	26,18	2,65	n.v.t.	nee
23_A	Schipsweg 23	1,5	19,17	22,06	2,89	n.v.t.	nee
23_B	Schipsweg 23	4,5	21,75	24,58	2,83	n.v.t.	nee
21_A	Schipsweg 21	1,5	6,85	9,9	3,05	n.v.t.	nee
21_B	Schipsweg 21	4,5	12,11	15,2	3,09	n.v.t.	nee
19_A	Schipsweg 19	1,5	8,46	11,56	3,10	n.v.t.	nee
19_B	Schipsweg 19	4,5	12,3	15,46	3,16	n.v.t.	nee
17_A	Schipsweg 17	1,5	9,11	12,55	3,44	n.v.t.	nee
17_B	Schipsweg 17	4,5	13,19	16,91	3,72	n.v.t.	nee
15_A	Schipsweg 15	1,5	10,64	14,7	4,06	n.v.t.	nee
15_B	Schipsweg 15	4,5	14,98	18,98	4,00	n.v.t.	nee
13_A	Schipsweg 13	1,5	6,96	12,06	5,10	n.v.t.	nee
13_B	Schipsweg 13	4,5	12,15	17,07	4,92	n.v.t.	nee
11_A	Schipsweg 11	1,5	0,46	4,85	4,39	n.v.t.	nee
11_B	Schipsweg 11	4,5	4,86	9,4	4,54	n.v.t.	nee
6_A	Rondweg 6(C)	1,5	19,52	24,73	5,21	n.v.t.	nee
6_B	Rondweg 6(C)	4,5	21,51	26,8	5,29	n.v.t.	nee
6_A	Rondweg 6(B)	1,5	26,34	31,89	5,55	n.v.t.	nee
6_B	Rondweg 6(B)	4,5	27,34	33,02	5,68	n.v.t.	nee
6_A	Rondweg 6(A)	1,5	23,87	30,8	6,93	n.v.t.	nee
6_B	Rondweg 6(A)	4,5	26,79	33,35	6,56	n.v.t.	nee
4_A	Rondweg 4(C)	1,5	14,9	20,88	5,98	n.v.t.	nee
4_B	Rondweg 4(C)	4,5	18,58	24,66	6,08	n.v.t.	nee
4_A	Rondweg 4(B)	1,5	24,84	29,94	5,10	n.v.t.	nee
4_B	Rondweg 4(B)	4,5	25,88	31,31	5,43	n.v.t.	nee
4_A	Rondweg 4(A)	1,5	22,12	26,93	4,81	n.v.t.	nee
4_B	Rondweg 4(A)	4,5	24,67	30,15	5,48	n.v.t.	nee
12NO_A	Rondweg 12	1,5	23,31	29,57	6,26	n.v.t.	nee
12NO_B	Rondweg 12	4,5	26,82	33,05	6,23	n.v.t.	nee
12NO_C	Rondweg 12	7,5	31,42	37,72	6,30	n.v.t.	nee
12NW_A	Rondweg 12	1,5	30,19	36,08	5,89	n.v.t.	nee
12NW_B	Rondweg 12	4,5	31,14	37,35	6,21	n.v.t.	nee
12NW_C	Rondweg 12	7,5	33,1	40,32	7,22	n.v.t.	nee
12ZO_A	Rondweg 12	1,5	18,32	24,26	5,94	n.v.t.	nee
12ZO_B	Rondweg 12	4,5	21,8	27,79	5,99	n.v.t.	nee
12ZO_C	Rondweg 12	7,5	26,28	32,52	6,24	n.v.t.	nee
12ZW_A	Rondweg 12	1,5	30,35	35,99	5,64	n.v.t.	nee
12ZW_B	Rondweg 12	4,5	30,92	36,83	5,91	n.v.t.	nee
12ZW_C	Rondweg 12	7,5	31,44	38,08	6,64	n.v.t.	nee
10_A	Rondweg 10(C)	1,5	20	25,76	5,76	n.v.t.	nee
10_B	Rondweg 10(C)	4,5	22,81	28,66	5,85	n.v.t.	nee
10_A	Rondweg 10(B)	1,5	26,75	32,26	5,51	n.v.t.	nee
10_B	Rondweg 10(B)	4,5	28,67	34,75	6,08	n.v.t.	nee
10_A	Rondweg 10(A)	1,5	24,22	30,49	6,27	n.v.t.	nee
10_B	Rondweg 10(A)	4,5	26,98	33,54	6,56	n.v.t.	nee
PdZ_A	Parc de Zwijger	1,5	2,37	8,61	6,24	n.v.t.	nee
PdZ_A	Parc de Zwijger	1,5	5,34	10,9	5,56	n.v.t.	nee
PdZ_A	Parc de Zwijger	1,5	17,95	23,81	5,86	n.v.t.	nee
PdZ_B	Parc de Zwijger	4,5	11,4	17,68	6,28	n.v.t.	nee
PdZ_B	Parc de Zwijger	4,5	13,83	19,68	5,85	n.v.t.	nee
PdZ_B	Parc de Zwijger	4,5	23,67	29,63	5,96	n.v.t.	nee
PdZ_C	Parc de Zwijger	7,5	11,9	18,47	6,57	n.v.t.	nee
PdZ_C	Parc de Zwijger	7,5	15,54	21,99	6,45	n.v.t.	nee
PdZ_C	Parc de Zwijger	7,5	24,82	30,78	5,96	n.v.t.	nee
72_A	Oudeweg 8 Hattermerbroek	1,5	26,33	32,01	5,68	n.v.t.	nee
72_B	Oudeweg 8 Hattermerbroek	4,5	28,11	33,73	5,62	n.v.t.	nee
72_C	Oudeweg 8 Hattermerbroek	7,5	28,65	34,37	5,72	n.v.t.	nee
66_A	Oudeweg 3 Hattermerbroek	1,5	25,39	30,49	5,10	n.v.t.	nee
66_B	Oudeweg 3 Hattermerbroek	4,5	27,88	33,13	5,25	n.v.t.	nee
66_C	Oudeweg 3 Hattermerbroek	7,5	28,43	33,8	5,37	n.v.t.	nee
61_A	Oudeweg 14 Hattermerbroek	1,5	24,65	28,55	3,90	n.v.t.	nee
61_B	Oudeweg 14 Hattermerbroek	4,5	26,45	30,63	4,18	n.v.t.	nee
62_A	Oudeweg 12a Hattermerbroek	1,5	26,86	31,22	4,36	n.v.t.	nee
62_B	Oudeweg 12a Hattermerbroek	4,5	27,98	32,34	4,36	n.v.t.	nee
62_C	Oudeweg 12a Hattermerbroek	7,5	28,71	33,3	4,59	n.v.t.	nee
63_A	Oudeweg 12 Hattermerbroek	1,5	25,16	29,96	4,80	n.v.t.	nee
63_B	Oudeweg 12 Hattermerbroek	4,5	26,33	31,21	4,88	n.v.t.	nee
64_A	Oudeweg 10 Hattermerbroek	1,5	25,68	30,88	5,20	n.v.t.	nee
64_B	Oudeweg 10 Hattermerbroek	4,5	27,16	32,25	5,09	n.v.t.	nee
64_C	Oudeweg 10 Hattermerbroek	7,5	28,63	33,67	5,04	n.v.t.	nee
65_A	Oudeweg 10 Hattermerbroek	1,5	26,67	32,27	5,60	n.v.t.	nee
65_B	Oudeweg 10 Hattermerbroek	4,5	28,26	33,73	5,47	n.v.t.	nee

6a_A	Oude Weg 6a	1,5	27,52	33,15	5,63	n.v.t.	nee
6a_B	Oude Weg 6a	4,5	28,44	34	5,56	n.v.t.	nee
6_A	Oude Weg 6	1,5	16,19	21,63	5,44	n.v.t.	nee
6_B	Oude Weg 6	4,5	18,95	24,38	5,43	n.v.t.	nee
4_A	Oude Weg 4	1,5	17,66	23,02	5,36	n.v.t.	nee
4_B	Oude Weg 4	4,5	22,72	28,63	5,91	n.v.t.	nee
2_A	Oude Weg 2ab	1,5	13,1	19,19	6,09	n.v.t.	nee
2_B	Oude Weg 2ab	4,5	17,12	23,3	6,18	n.v.t.	nee
2_A	Oude Weg 2	1,5	18,06	24,17	6,11	n.v.t.	nee
2_B	Oude Weg 2	4,5	21,02	27,09	6,07	n.v.t.	nee
2_C	Oude Weg 2	7,5	25,66	31,88	6,22	n.v.t.	nee
11_A	Oude Kerkweg 11	1,5	16	20,3	4,30	n.v.t.	nee
11_B	Oude Kerkweg 11	4,5	16,38	20,77	4,39	n.v.t.	nee
6_A	Oostersedijk 6	1,5	13,84	18,3	4,46	n.v.t.	nee
6_B	Oostersedijk 6	4,5	14,77	19,2	4,43	n.v.t.	nee
1_A	Oostersedijk 1	1,5	2,99	6,92	3,93	n.v.t.	nee
165_A	Noordsingel 98	1,5	20,49	26,99	6,50	n.v.t.	nee
165_B	Noordsingel 98	4,5	26,53	33,05	6,52	n.v.t.	nee
165_C	Noordsingel 98	7,5	27,8	34,14	6,34	n.v.t.	nee
89_A	Noordsingel 96	1,5	19,63	25,65	6,02	n.v.t.	nee
89_B	Noordsingel 96	4,5	25,94	32,19	6,25	n.v.t.	nee
89_C	Noordsingel 96	7,5	27,09	33,27	6,18	n.v.t.	nee
89_A	Noordsingel 94	1,5	19,71	25,71	6,00	n.v.t.	nee
89_B	Noordsingel 94	4,5	26,1	32,35	6,25	n.v.t.	nee
89_C	Noordsingel 94	7,5	27,24	33,4	6,16	n.v.t.	nee
154_A	Noordsingel 214	1,5	4,18	9,12	4,94	n.v.t.	nee
154_B	Noordsingel 214	4,5	6,69	11,69	5,00	n.v.t.	nee
154_C	Noordsingel 214	7,5	2,39	4,77	2,38	n.v.t.	nee
154_A	Noordsingel 212	1,5	5,97	11,2	5,23	n.v.t.	nee
154_B	Noordsingel 212	4,5	8,79	14,05	5,26	n.v.t.	nee
154_C	Noordsingel 212	7,5	0,86	3,32	2,46	n.v.t.	nee
154_A	Noordsingel 210	1,5	6,51	11,57	5,06	n.v.t.	nee
154_B	Noordsingel 210	4,5	9,77	14,95	5,18	n.v.t.	nee
154_C	Noordsingel 210	7,5	16,08	21,58	5,50	n.v.t.	nee
154_A	Noordsingel 208	1,5	10,43	15,97	5,54	n.v.t.	nee
154_B	Noordsingel 208	4,5	13,23	18,8	5,57	n.v.t.	nee
154_C	Noordsingel 208	7,5	12,66	18,22	5,56	n.v.t.	nee
154_A	Noordsingel 206	1,5	13,85	19,6	5,75	n.v.t.	nee
154_B	Noordsingel 206	4,5	16,45	22,16	5,71	n.v.t.	nee
154_C	Noordsingel 206	7,5	16,82	22,81	5,99	n.v.t.	nee
154_A	Noordsingel 204	1,5	15,41	21,29	5,88	n.v.t.	nee
154_B	Noordsingel 204	4,5	18,22	24,04	5,82	n.v.t.	nee
154_C	Noordsingel 204	7,5	17,11	23,04	5,93	n.v.t.	nee
154_A	Noordsingel 202	1,5	15,43	21,12	5,69	n.v.t.	nee
154_B	Noordsingel 202	4,5	17,76	23,55	5,79	n.v.t.	nee
154_C	Noordsingel 202	7,5	16,08	21,89	5,81	n.v.t.	nee
155_A	Noordsingel 200	1,5	16,35	21,97	5,62	n.v.t.	nee
155_B	Noordsingel 200	4,5	19,23	24,84	5,61	n.v.t.	nee
155_C	Noordsingel 200	7,5	19,23	24,78	5,55	n.v.t.	nee
155_A	Noordsingel 198	1,5	14,11	19,95	5,84	n.v.t.	nee
155_B	Noordsingel 198	4,5	16,04	21,96	5,92	n.v.t.	nee
155_C	Noordsingel 198	7,5	11,8	18,02	6,22	n.v.t.	nee
155_A	Noordsingel 196	1,5	13,85	19,77	5,92	n.v.t.	nee
155_B	Noordsingel 196	4,5	15,93	21,89	5,96	n.v.t.	nee
155_C	Noordsingel 196	7,5	11,59	17,95	6,36	n.v.t.	nee
156_A	Noordsingel 194	1,5	11,84	17,74	5,90	n.v.t.	nee
156_B	Noordsingel 194	4,5	13,66	19,44	5,78	n.v.t.	nee
156_A	Noordsingel 192	1,5	11,79	17,7	5,91	n.v.t.	nee
156_B	Noordsingel 192	4,5	13,65	19,43	5,78	n.v.t.	nee
156_A	Noordsingel 190	1,5	12,04	17,86	5,82	n.v.t.	nee
156_B	Noordsingel 190	4,5	13,65	19,41	5,76	n.v.t.	nee
156_A	Noordsingel 188	1,5	12,08	17,88	5,80	n.v.t.	nee
156_B	Noordsingel 188	4,5	13,63	19,38	5,75	n.v.t.	nee
87_A	Noordsingel 186	1,5	10,32	15,73	5,41	n.v.t.	nee
87_B	Noordsingel 186	4,5	11,87	17,24	5,37	n.v.t.	nee
87_C	Noordsingel 186	7,5	4,87	9,61	4,74	n.v.t.	nee
87_A	Noordsingel 184	1,5	10,49	15,8	5,31	n.v.t.	nee
87_B	Noordsingel 184	4,5	11,77	17,15	5,38	n.v.t.	nee
87_C	Noordsingel 184	7,5	3,78	8,49	4,71	n.v.t.	nee
87_A	Noordsingel 182	1,5	10,63	15,85	5,22	n.v.t.	nee
87_B	Noordsingel 182	4,5	11,84	17,2	5,36	n.v.t.	nee
87_C	Noordsingel 182	7,5	5,78	10,51	4,73	n.v.t.	nee
87_A	Noordsingel 180	1,5	10,31	15,68	5,37	n.v.t.	nee
87_B	Noordsingel 180	4,5	11,71	17,07	5,36	n.v.t.	nee
87_C	Noordsingel 180	7,5	4,59	9,28	4,69	n.v.t.	nee
157_A	Noordsingel 178	1,5	10,22	15,55	5,33	n.v.t.	nee
157_B	Noordsingel 178	4,5	11,5	16,9	5,40	n.v.t.	nee
157_A	Noordsingel 176	1,5	12,02	17,73	5,71	n.v.t.	nee
157_B	Noordsingel 176	4,5	13,36	19,08	5,72	n.v.t.	nee
87_A	Noordsingel 174	1,5	5,27	9,85	4,58	n.v.t.	nee
87_B	Noordsingel 174	4,5	7,3	12,41	5,11	n.v.t.	nee
87_C	Noordsingel 174	7,5	11,82	17,01	5,19	n.v.t.	nee
87_A	Noordsingel 172	1,5	6,26	10,95	4,69	n.v.t.	nee
87_B	Noordsingel 172	4,5	8,56	13,69	5,13	n.v.t.	nee
87_C	Noordsingel 172	7,5	12,78	18,02	5,24	n.v.t.	nee
158_A	Noordsingel 170	1,5	6,54	11,01	4,47	n.v.t.	nee
158_B	Noordsingel 170	4,5	8,29	13,35	5,06	n.v.t.	nee
158_C	Noordsingel 170	7,5	12,34	17,52	5,18	n.v.t.	nee
158_A	Noordsingel 168	1,5	7,19	11,75	4,56	n.v.t.	nee
158_B	Noordsingel 168	4,5	9,17	14,25	5,08	n.v.t.	nee
158_C	Noordsingel 168	7,5	13,13	18,35	5,22	n.v.t.	nee
158_A	Noordsingel 166	1,5	4,48	9,18	4,70	n.v.t.	nee
158_B	Noordsingel 166	4,5	6,92	11,96	5,04	n.v.t.	nee
158_C	Noordsingel 166	7,5	11,36	16,53	5,17	n.v.t.	nee
158_A	Noordsingel 164	1,5	9,73	15,15	5,42	n.v.t.	nee

158_B	Noordsingel 164	4,5	7,16	12,23	5,07	n.v.t.	nee
158_C	Noordsingel 164	7,5	11,5	16,7	5,20	n.v.t.	nee
159_A	Noordsingel 162	1,5	11,04	16,64	5,60	n.v.t.	nee
159_B	Noordsingel 162	4,5	10,45	15,62	5,17	n.v.t.	nee
159_C	Noordsingel 162	7,5	14,39	19,74	5,35	n.v.t.	nee
159_A	Noordsingel 160	1,5	11,36	17,11	5,75	n.v.t.	nee
159_B	Noordsingel 160	4,5	10,92	16,11	5,19	n.v.t.	nee
159_C	Noordsingel 160	7,5	14,82	20,18	5,36	n.v.t.	nee
160_A	Noordsingel 158	1,5	16,5	21,81	5,31	n.v.t.	nee
160_B	Noordsingel 158	4,5	17,86	23,21	5,35	n.v.t.	nee
160_C	Noordsingel 158	7,5	20,89	26,56	5,67	n.v.t.	nee
160_A	Noordsingel 156	1,5	4,25	9,18	4,93	n.v.t.	nee
160_B	Noordsingel 156	4,5	7,68	12,84	5,16	n.v.t.	nee
160_C	Noordsingel 156	7,5	14,25	19,63	5,38	n.v.t.	nee
160_A	Noordsingel 154	1,5	9,49	14,78	5,29	n.v.t.	nee
160_B	Noordsingel 154	4,5	13,1	18,52	5,42	n.v.t.	nee
160_C	Noordsingel 154	7,5	19,03	24,68	5,65	n.v.t.	nee
160_A	Noordsingel 152	1,5	13,05	18,61	5,56	n.v.t.	nee
160_B	Noordsingel 152	4,5	15,12	20,6	5,48	n.v.t.	nee
160_C	Noordsingel 152	7,5	19,63	25,29	5,66	n.v.t.	nee
161_A	Noordsingel 150	1,5	8,58	13,91	5,33	n.v.t.	nee
161_B	Noordsingel 150	4,5	8,53	14,41	5,88	n.v.t.	nee
161_C	Noordsingel 150	7,5	8,64	14,5	5,86	n.v.t.	nee
161_A	Noordsingel 148	1,5	6,57	11,46	4,89	n.v.t.	nee
161_B	Noordsingel 148	4,5	10,31	15,46	5,15	n.v.t.	nee
161_C	Noordsingel 148	7,5	17,75	23,27	5,52	n.v.t.	nee
161_A	Noordsingel 146	1,5	6,26	11,49	5,23	n.v.t.	nee
161_B	Noordsingel 146	4,5	9,93	15,11	5,18	n.v.t.	nee
161_C	Noordsingel 146	7,5	16,98	22,43	5,45	n.v.t.	nee
161_A	Noordsingel 144	1,5	16,52	22,71	6,19	n.v.t.	nee
161_B	Noordsingel 144	4,5	13,43	18,81	5,38	n.v.t.	nee
161_C	Noordsingel 144	7,5	20,37	26,02	5,65	n.v.t.	nee
162_A	Noordsingel 142	1,5	16,64	22,87	6,23	n.v.t.	nee
162_B	Noordsingel 142	4,5	8,62	13,22	4,60	n.v.t.	nee
162_C	Noordsingel 142	7,5	11,65	16,6	4,95	n.v.t.	nee
88_A	Noordsingel 140	1,5	14,92	20,85	5,93	n.v.t.	nee
88_B	Noordsingel 140	4,5	2,39	7,04	4,65	n.v.t.	nee
88_C	Noordsingel 140	7,5	9,84	14,7	4,86	n.v.t.	nee
88_A	Noordsingel 138	1,5	15,09	21,1	6,01	n.v.t.	nee
88_B	Noordsingel 138	4,5	3,74	8,42	4,68	n.v.t.	nee
88_C	Noordsingel 138	7,5	11,25	16,14	4,89	n.v.t.	nee
88_A	Noordsingel 136	1,5	16,6	22,63	6,03	n.v.t.	nee
88_B	Noordsingel 136	4,5	12,84	18,12	5,28	n.v.t.	nee
88_C	Noordsingel 136	7,5	20,58	26,16	5,58	n.v.t.	nee
88_A	Noordsingel 134	1,5	16,79	22,88	6,09	n.v.t.	nee
88_B	Noordsingel 134	4,5	13,53	18,43	4,90	n.v.t.	nee
88_C	Noordsingel 134	7,5	20,79	26,39	5,60	n.v.t.	nee
163_A	Noordsingel 132	1,5	8,65	13,87	5,22	n.v.t.	nee
163_B	Noordsingel 132	4,5	8,86	14,03	5,17	n.v.t.	nee
163_C	Noordsingel 132	7,5	14,77	20,15	5,38	n.v.t.	nee
163_A	Noordsingel 130	1,5	9,32	14,72	5,40	n.v.t.	nee
163_B	Noordsingel 130	4,5	9,97	15,19	5,22	n.v.t.	nee
163_C	Noordsingel 130	7,5	15,45	20,88	5,43	n.v.t.	nee
163_A	Noordsingel 128	1,5	8,17	13,45	5,28	n.v.t.	nee
163_B	Noordsingel 128	4,5	11,27	16,98	5,71	n.v.t.	nee
163_C	Noordsingel 128	7,5	19,11	25,13	6,02	n.v.t.	nee
163_A	Noordsingel 126	1,5	7,96	13,22	5,26	n.v.t.	nee
163_B	Noordsingel 126	4,5	11,4	16,95	5,55	n.v.t.	nee
163_C	Noordsingel 126	7,5	19,25	25,06	5,81	n.v.t.	nee
164_A	Noordsingel 124	1,5	0,52	5,02	4,50	n.v.t.	nee
164_B	Noordsingel 124	4,5	4,07	8,7	4,63	n.v.t.	nee
164_C	Noordsingel 124	7,5	9,51	14,28	4,77	n.v.t.	nee
164_A	Noordsingel 122	1,5	-2,42	1,39	3,81	n.v.t.	nee
164_B	Noordsingel 122	4,5	1,95	5,81	3,86	n.v.t.	nee
164_C	Noordsingel 122	7,5	9,31	13,62	4,31	n.v.t.	nee
164_A	Noordsingel 120	1,5	-1,88	2,2	4,08	n.v.t.	nee
164_B	Noordsingel 120	4,5	2,62	6,71	4,09	n.v.t.	nee
164_C	Noordsingel 120	7,5	10,83	15,15	4,32	n.v.t.	nee
164_A	Noordsingel 118	1,5	13,48	18,07	4,59	n.v.t.	nee
164_B	Noordsingel 118	4,5	14,94	19,42	4,48	n.v.t.	nee
164_C	Noordsingel 118	7,5	15,54	19,95	4,41	n.v.t.	nee
165_A	Noordsingel 108	1,5	21,13	27,81	6,68	n.v.t.	nee
165_B	Noordsingel 108	4,5	25,28	31,52	6,24	n.v.t.	nee
165_C	Noordsingel 108	7,5	26,11	32,26	6,15	n.v.t.	nee
165_A	Noordsingel 106	1,5	19,99	26,69	6,70	n.v.t.	nee
165_B	Noordsingel 106	4,5	25,28	31,5	6,22	n.v.t.	nee
165_C	Noordsingel 106	7,5	26,2	32,33	6,13	n.v.t.	nee
165_A	Noordsingel 104	1,5	19,18	25,47	6,29	n.v.t.	nee
165_B	Noordsingel 104	4,5	25,21	31,41	6,20	n.v.t.	nee
165_C	Noordsingel 104	7,5	26,31	32,44	6,13	n.v.t.	nee
165_A	Noordsingel 102	1,5	19,04	25,15	6,11	n.v.t.	nee
165_B	Noordsingel 102	4,5	25,2	31,37	6,17	n.v.t.	nee
165_C	Noordsingel 102	7,5	26,35	32,48	6,13	n.v.t.	nee
165_A	Noordsingel 100	1,5	20,69	27,16	6,47	n.v.t.	nee
165_B	Noordsingel 100	4,5	26,67	33,16	6,49	n.v.t.	nee
165_C	Noordsingel 100	7,5	27,99	34,3	6,31	n.v.t.	nee
59_A	Middeldijk 4 Hattermerbroek	1,5	28,57	32,81	4,24	n.v.t.	nee
59_B	Middeldijk 4 Hattermerbroek	4,5	29,61	33,88	4,27	n.v.t.	nee
58_A	Middeldijk 2 Hattermerbroek	1,5	25,97	29,91	3,94	n.v.t.	nee
58_A	Middeldijk 2 Hattermerbroek	1,5	25,89	30,25	4,36	n.v.t.	nee
58_B	Middeldijk 2 Hattermerbroek	4,5	27,53	31,49	3,96	n.v.t.	nee
58_B	Middeldijk 2 Hattermerbroek	4,5	27,25	31,71	4,46	n.v.t.	nee
60_A	Middeldijk 12 Hattermerbroek	1,5	31,43	36,26	4,83	n.v.t.	nee
60_B	Middeldijk 12 Hattermerbroek	4,5	32,35	37,23	4,88	n.v.t.	nee
Noorderh.	Landgoed Noorderhoek	5	27,97	32,62	4,65	n.v.t.	nee

48_A	Klinkenberg 48	1,5	8,48	13,71	5,23	n.v.t.	nee
48_B	Klinkenberg 48	4,5	12,53	17,85	5,32	n.v.t.	nee
38_A	Klinkenberg 38	1,5	9,25	14,71	5,46	n.v.t.	nee
38_B	Klinkenberg 38	4,5	12,55	18,13	5,58	n.v.t.	nee
30_A	Klinkenberg 30	1,5	11,11	16,71	5,60	n.v.t.	nee
30_B	Klinkenberg 30	4,5	14,56	20,47	5,91	n.v.t.	nee
14_A	Klinkenberg 14	1,5	12,46	18,18	5,72	n.v.t.	nee
14_B	Klinkenberg 14	4,5	16,56	22,63	6,07	n.v.t.	nee
91_A	Kerkweg 91	1,5	12,7	18,56	5,86	n.v.t.	nee
91_B	Kerkweg 91	4,5	17,07	23,06	5,99	n.v.t.	nee
6_A	IJsselvliedtaan 6	1,5	0,13	5,22	5,09	n.v.t.	nee
6_A	IJsselvliedtaan 6	1,5	1,31	6,45	5,14	n.v.t.	nee
6_B	IJsselvliedtaan 6	4,5	5,21	10,45	5,24	n.v.t.	nee
6_B	IJsselvliedtaan 6	4,5	5,97	11,44	5,47	n.v.t.	nee
6_C	IJsselvliedtaan 6	7,5	11	16,34	5,34	n.v.t.	nee
6_C	IJsselvliedtaan 6	7,5	10,99	16,71	5,72	n.v.t.	nee
136_A	IJsselvliedtaan 4 (B)	1,5	9,17	14,53	5,36	n.v.t.	nee
136_B	IJsselvliedtaan 4 (B)	4,5	11,94	17,25	5,31	n.v.t.	nee
136_C	IJsselvliedtaan 4 (B)	7,5	12,52	17,81	5,29	n.v.t.	nee
136_A	IJsselvliedtaan 4 (A)	1,5	12,05	17,23	5,18	n.v.t.	nee
136_B	IJsselvliedtaan 4 (A)	4,5	15,09	20,29	5,20	n.v.t.	nee
136_C	IJsselvliedtaan 4 (A)	7,5	14,1	19,31	5,21	n.v.t.	nee
136_A	IJsselvliedtaan 3 (B)	1,5	10,69	16,3	5,61	n.v.t.	nee
136_B	IJsselvliedtaan 3 (B)	4,5	12,1	17,64	5,54	n.v.t.	nee
136_A	IJsselvliedtaan 3 (A)	1,5	10,66	16,24	5,58	n.v.t.	nee
136_B	IJsselvliedtaan 3 (A)	4,5	12,08	17,6	5,52	n.v.t.	nee
136_A	IJsselvliedtaan 2 (B)	1,5	11,68	17,19	5,51	n.v.t.	nee
136_B	IJsselvliedtaan 2 (B)	4,5	13,3	18,66	5,36	n.v.t.	nee
136_C	IJsselvliedtaan 2 (B)	7,5	13,68	19,06	5,38	n.v.t.	nee
136_A	IJsselvliedtaan 2 (A)	1,5	12,96	18,41	5,45	n.v.t.	nee
136_B	IJsselvliedtaan 2 (A)	4,5	15,43	20,8	5,37	n.v.t.	nee
136_C	IJsselvliedtaan 2 (A)	7,5	14,01	19,28	5,27	n.v.t.	nee
59_A	Heidepad 59	1,5	4,07	9,13	5,06	n.v.t.	nee
59_B	Heidepad 59	4,5	6,18	11,24	5,06	n.v.t.	nee
45_A	Heidepad 45	1,5	7,98	13,87	5,89	n.v.t.	nee
45_B	Heidepad 45	4,5	11,95	18,19	6,24	n.v.t.	nee
29_A	Heidepad 29	1,5	9,37	14,3	4,93	n.v.t.	nee
29_B	Heidepad 29	4,5	12,86	17,81	4,95	n.v.t.	nee
13_A	Heidepad 13	1,5	10,65	16,31	5,66	n.v.t.	nee
13_B	Heidepad 13	4,5	13,19	19,16	5,97	n.v.t.	nee
70_A	Hegenbos 70	1,5	17,13	23,2	6,07	n.v.t.	nee
70_B	Hegenbos 70	4,5	20,66	26,76	6,10	n.v.t.	nee
60_A	Hegenbos 60	1,5	15,99	21,97	5,98	n.v.t.	nee
60_B	Hegenbos 60	4,5	19	25,38	6,38	n.v.t.	nee
50_A	Hegenbos 50	1,5	16,23	22,16	5,93	n.v.t.	nee
50_B	Hegenbos 50	4,5	20,03	26,28	6,25	n.v.t.	nee
40_A	Hegenbos 40	1,5	15,19	20,86	5,67	n.v.t.	nee
40_B	Hegenbos 40	4,5	19,15	24,97	5,82	n.v.t.	nee
30_A	Hegenbos 30	1,5	15,77	21,29	5,52	n.v.t.	nee
30_B	Hegenbos 30	4,5	19,94	25,86	5,92	n.v.t.	nee
20_A	Hegenbos 20	1,5	15,77	21,18	5,41	n.v.t.	nee
20_B	Hegenbos 20	4,5	19,9	25,69	5,79	n.v.t.	nee
37_A	Hanewende 8 Hattermerbroek	1,5	30,37	34,17	3,80	n.v.t.	nee
37_B	Hanewende 8 Hattermerbroek	4,5	32,91	36,82	3,91	n.v.t.	nee
37_C	Hanewende 8 Hattermerbroek	7,5	33,47	37,28	3,81	n.v.t.	nee
38_A	Hanewende 4 Hattermerbroek	1,5	25,68	28,97	3,29	n.v.t.	nee
38_A	Hanewende 4 Hattermerbroek	1,5	31,48	35,44	3,96	n.v.t.	nee
38_B	Hanewende 4 Hattermerbroek	4,5	26,64	29,83	3,19	n.v.t.	nee
38_B	Hanewende 4 Hattermerbroek	4,5	32,92	36,75	3,83	n.v.t.	nee
38_C	Hanewende 4 Hattermerbroek	7,5	27,98	31,07	3,09	n.v.t.	nee
38_C	Hanewende 4 Hattermerbroek	7,5	33,39	37,13	3,74	n.v.t.	nee
35_A	Hanewende 16 Hattermerbroek	1,5	37,85	40,53	2,68	n.v.t.	nee
35_B	Hanewende 16 Hattermerbroek	4,5	40,99	43,92	2,93	n.v.t.	nee
35_C	Hanewende 16 Hattermerbroek	7,5	41,93	44,88	2,95	n.v.t.	nee
36_A	Hanewende 14 Hattermerbroek	1,5	33,88	36,62	2,74	n.v.t.	nee
36_B	Hanewende 14 Hattermerbroek	4,5	37,33	40,08	2,75	n.v.t.	nee
36_C	Hanewende 14 Hattermerbroek	7,5	37,31	40,53	3,22	n.v.t.	nee
08_A	Hanesteenseweg 8	1,5	14,82	18,92	4,10	n.v.t.	nee
08_A	Hanesteenseweg 8	1,5	21,74	26,22	4,48	n.v.t.	nee
08_B	Hanesteenseweg 8	4,5	19,85	23,65	3,80	n.v.t.	nee
08_B	Hanesteenseweg 8	4,5	24,62	28,97	4,35	n.v.t.	nee
07_A	Hanesteenseweg 7	1,5	17,75	21,69	3,94	n.v.t.	nee
07_B	Hanesteenseweg 7	4,5	23,85	27,78	3,93	n.v.t.	nee
50_A	Hanesteenseweg 50	1,5	13,24	18,43	5,19	n.v.t.	nee
50_B	Hanesteenseweg 50	4,5	14,34	19,31	4,97	n.v.t.	nee
36_A	Hanesteenseweg 36	1,5	14,06	18,31	4,25	n.v.t.	nee
36_B	Hanesteenseweg 36	4,5	15,39	19,61	4,22	n.v.t.	nee
34_A	Hanesteenseweg 34	1,5	13,7	18,65	4,95	n.v.t.	nee
34_B	Hanesteenseweg 34	4,5	15,37	20,22	4,85	n.v.t.	nee
32_A	Hanesteenseweg 32	1,5	13,47	18,19	4,72	n.v.t.	nee
32_B	Hanesteenseweg 32	4,5	15,49	19,94	4,45	n.v.t.	nee
30_A	Hanesteenseweg 30	1,5	13,22	17,94	4,72	n.v.t.	nee
30_B	Hanesteenseweg 30	4,5	15,73	20,33	4,60	n.v.t.	nee
03_A	Hanesteenseweg 3	1,5	20,44	25,01	4,57	n.v.t.	nee
03_B	Hanesteenseweg 3	4,5	23,09	27,31	4,22	n.v.t.	nee
26_A	Hanesteenseweg 26	1,5	13,5	18,81	5,31	n.v.t.	nee
26_B	Hanesteenseweg 26	4,5	15,25	20,26	5,01	n.v.t.	nee
25_A	Hanesteenseweg 25	1,5	9,89	13,98	4,09	n.v.t.	nee
25_B	Hanesteenseweg 25	4,5	10,65	14,65	4,00	n.v.t.	nee
20_A	Hanesteenseweg 20	1,5	9,12	14,95	5,83	n.v.t.	nee
20_B	Hanesteenseweg 20	4,5	10,09	15,74	5,65	n.v.t.	nee
02_A	Hanesteenseweg 2	1,5	16,6	20,77	4,17	n.v.t.	nee
02_B	Hanesteenseweg 2	4,5	22,58	26,47	3,89	n.v.t.	nee
17_A	Hanesteenseweg 17	1,5	13,86	16,95	3,09	n.v.t.	nee
17_B	Hanesteenseweg 17	4,5	17,11	19,45	2,34	n.v.t.	nee

16_A	Hanesteenseweg 16	1,5	18,93	23,25	4,32	n.v.t.	nee
16_B	Hanesteenseweg 16	4,5	20,55	25,05	4,50	n.v.t.	nee
15_A	Hanesteenseweg 15	1,5	19,22	24,23	5,01	n.v.t.	nee
15_B	Hanesteenseweg 15	4,5	21,17	25,6	4,43	n.v.t.	nee
14_A	Hanesteenseweg 14	1,5	20,99	25,39	4,40	n.v.t.	nee
14_B	Hanesteenseweg 14	4,5	21,99	26,6	4,61	n.v.t.	nee
12_A	Hanesteenseweg 12	1,5	20,59	24,73	4,14	n.v.t.	nee
12_B	Hanesteenseweg 12	4,5	23,38	27,43	4,05	n.v.t.	nee
11_A	Hanesteenseweg 11	1,5	17,95	21,81	3,86	n.v.t.	nee
11_B	Hanesteenseweg 11	4,5	20,68	24,39	3,71	n.v.t.	nee
10_A	Hanesteenseweg 10	1,5	14,77	19,79	5,02	n.v.t.	nee
10_B	Hanesteenseweg 10	4,5	20,57	25,05	4,48	n.v.t.	nee
01_A	Hanesteenseweg 1	1,5	18,64	22,98	4,34	n.v.t.	nee
01_B	Hanesteenseweg 1	4,5	22,75	27,15	4,40	n.v.t.	nee
7_A	Ernst Casimirstraat 7	1,5	11,37	16,82	5,45	n.v.t.	nee
7_B	Ernst Casimirstraat 7	4,5	13,92	19,64	5,72	n.v.t.	nee
7_C	Ernst Casimirstraat 7	7,5	17,82	24,03	6,21	n.v.t.	nee
5_A	Ernst Casimirstraat 5	1,5	13,72	19,3	5,58	n.v.t.	nee
5_B	Ernst Casimirstraat 5	4,5	15,99	21,72	5,73	n.v.t.	nee
5_C	Ernst Casimirstraat 5	7,5	18,59	24,55	5,96	n.v.t.	nee
1_A	Ernst Casimirstraat 1	1,5	11,4	17,55	6,15	n.v.t.	nee
1_B	Ernst Casimirstraat 1	4,5	13,01	19,19	6,18	n.v.t.	nee
136_A	Duivendansweg 9	1,5	13,48	19,1	5,62	n.v.t.	nee
136_B	Duivendansweg 9	4,5	14,3	19,9	5,60	n.v.t.	nee
136_A	Duivendansweg 7	1,5	12,13	17,08	4,95	n.v.t.	nee
136_B	Duivendansweg 7	4,5	14,64	19,89	5,25	n.v.t.	nee
136_A	Duivendansweg 5	1,5	14,07	19,72	5,65	n.v.t.	nee
136_A	Duivendansweg 5	1,5	11,03	17,22	6,19	n.v.t.	nee
136_B	Duivendansweg 5	4,5	15,45	21,07	5,62	n.v.t.	nee
136_B	Duivendansweg 5	4,5	12,94	18,94	6,00	n.v.t.	nee
136_C	Duivendansweg 5	7,5	12	18	6,00	n.v.t.	nee
136_A	Duivendansweg 4	1,5	12,74	17,78	5,04	n.v.t.	nee
136_B	Duivendansweg 4	4,5	12,23	17,52	5,29	n.v.t.	nee
136_A	Duivendansweg 3	1,5	14	19,77	5,77	n.v.t.	nee
136_B	Duivendansweg 3	4,5	15,2	20,91	5,71	n.v.t.	nee
136_A	Duivendansweg 2a	1,5	3,4	8,74	5,34	n.v.t.	nee
136_B	Duivendansweg 2a	4,5	6,37	11,55	5,18	n.v.t.	nee
2_A	Duivendansweg 2	1,5	12,94	18,49	5,55	n.v.t.	nee
2_B	Duivendansweg 2	4,5	10,63	16,42	5,79	n.v.t.	nee
136_A	Duivendansweg 1a	1,5	9,12	15,25	6,13	n.v.t.	nee
136_B	Duivendansweg 1a	4,5	11,2	17,09	5,89	n.v.t.	nee
136_C	Duivendansweg 1a	7,5	12,54	18,15	5,61	n.v.t.	nee
136_A	Duivendansweg 19	1,5	21,16	27,94	6,78	n.v.t.	nee
136_B	Duivendansweg 19	4,5	22,82	29,51	6,69	n.v.t.	nee
136_A	Duivendansweg 18b	1,5	21,97	27,91	5,94	n.v.t.	nee
136_A	Duivendansweg 18a	1,5	16,34	23,39	7,05	n.v.t.	nee
136_B	Duivendansweg 18a	4,5	18,67	25,73	7,06	n.v.t.	nee
136_A	Duivendansweg 18	1,5	20,74	26,87	6,13	n.v.t.	nee
136_B	Duivendansweg 18	4,5	22,18	28,45	6,27	n.v.t.	nee
136_A	Duivendansweg 17	1,5	15,42	21,63	6,21	n.v.t.	nee
136_B	Duivendansweg 17	4,5	20,47	26,66	6,19	n.v.t.	nee
136_A	Duivendansweg 11l	1,5	13,43	19,11	5,68	n.v.t.	nee
136_B	Duivendansweg 11l	4,5	14,59	20,26	5,67	n.v.t.	nee
136_A	Duivendansweg 11	1,5	10,91	17,06	6,15	n.v.t.	nee
136_B	Duivendansweg 11	4,5	12,16	18,17	6,01	n.v.t.	nee
136_A	Duivendansweg 10	1,5	11,3	15,95	4,65	n.v.t.	nee
136_B	Duivendansweg 10	4,5	12,82	17,45	4,63	n.v.t.	nee
52_A	Boterakkers 52	1,5	12,54	18,52	5,98	n.v.t.	nee
52_B	Boterakkers 52	4,5	17,11	23,1	5,99	n.v.t.	nee
16_A	Achterkamp 16	1,5	15,93	21,24	5,31	n.v.t.	nee
16_B	Achterkamp 16	4,5	18,47	24	5,53	n.v.t.	nee
14_A	Achterkamp 14	1,5	15,4	20,91	5,51	n.v.t.	nee
14_B	Achterkamp 14	4,5	18,33	24,1	5,77	n.v.t.	nee



## Uitstraling Veluwelaan inclusief aftrek

Naam	Omschrijving	Hoogte	Autonoom	Toekomstig	verschil	toetsingsverschil	uitstraling
41_A	Zuiderzeestraatweg 716 Hattemerbroek	1,5	-35,72	-35,74	-0,02	n.v.t.	nee
41_A	Zuiderzeestraatweg 716 Hattemerbroek	1,5	-1,79	-1,72	0,07	n.v.t.	nee
41_B	Zuiderzeestraatweg 716 Hattemerbroek	4,5	-31,58	-31,61	-0,03	n.v.t.	nee
41_B	Zuiderzeestraatweg 716 Hattemerbroek	4,5	-0,02	0,01	0,03	n.v.t.	nee
41_C	Zuiderzeestraatweg 716 Hattemerbroek	7,5	-25,03	-24,91	0,12	n.v.t.	nee
41_C	Zuiderzeestraatweg 716 Hattemerbroek	7,5	1,2	1,62	0,42	n.v.t.	nee
705_A	Zuiderzeestraatweg 705	1,5	-3,87	-4,13	-0,26	n.v.t.	nee
705_B	Zuiderzeestraatweg 705	4,5	-0,4	-0,55	-0,15	n.v.t.	nee
703_A	Zuiderzeestraatweg 703	1,5	-1,23	-1,29	-0,06	n.v.t.	nee
703_B	Zuiderzeestraatweg 703	4,5	1,15	1,28	0,13	n.v.t.	nee
42_A	Zuiderzeestraatweg 702 Hattemerbroek	1,5	-0,57	-0,48	0,09	n.v.t.	nee
42_B	Zuiderzeestraatweg 702 Hattemerbroek	4,5	1,85	2,12	0,27	n.v.t.	nee
42_C	Zuiderzeestraatweg 702 Hattemerbroek	7,5	-0,1	0,2	0,30	n.v.t.	nee
701_A	Zuiderzeestraatweg 701	1,5	0,26	0,53	0,27	n.v.t.	nee
701_B	Zuiderzeestraatweg 701	4,5	2,24	2,41	0,17	n.v.t.	nee
44_A	Zuiderzeestraatweg 700 Hattemerbroek	1,5	-6,66	-6,73	-0,07	n.v.t.	nee
44_A	Zuiderzeestraatweg 700 Hattemerbroek	1,5	-0,76	-0,82	-0,06	n.v.t.	nee
44_B	Zuiderzeestraatweg 700 Hattemerbroek	4,5	-3,45	-3,54	-0,09	n.v.t.	nee
44_B	Zuiderzeestraatweg 700 Hattemerbroek	4,5	-0,89	-0,65	0,24	n.v.t.	nee
44_C	Zuiderzeestraatweg 700 Hattemerbroek	7,5	-1,58	-1,17	0,41	n.v.t.	nee
44_C	Zuiderzeestraatweg 700 Hattemerbroek	7,5	0,19	0,5	0,31	n.v.t.	nee
46_A	Zuiderzeestraatweg 698 Hattemerbroek	1,5	-11,83	-11,72	0,11	n.v.t.	nee
46_A	Zuiderzeestraatweg 698 Hattemerbroek	1,5	-0,28	-0,14	0,14	n.v.t.	nee
46_B	Zuiderzeestraatweg 698 Hattemerbroek	4,5	-9	-8,84	0,16	n.v.t.	nee
46_B	Zuiderzeestraatweg 698 Hattemerbroek	4,5	2,33	2,58	0,25	n.v.t.	nee
697_A	Zuiderzeestraatweg 697	1,5	-2,59	-3,04	-0,45	n.v.t.	nee
697_B	Zuiderzeestraatweg 697	4,5	-0,2	-0,51	-0,31	n.v.t.	nee
47_A	Zuiderzeestraatweg 696 Hattemerbroek	1,5	0,46	0,55	0,09	n.v.t.	nee
47_A	Zuiderzeestraatweg 696 Hattemerbroek	1,5	0,81	0,8	-0,01	n.v.t.	nee
47_B	Zuiderzeestraatweg 696 Hattemerbroek	4,5	2,58	2,62	0,04	n.v.t.	nee
47_B	Zuiderzeestraatweg 696 Hattemerbroek	4,5	1,84	1,76	-0,08	n.v.t.	nee
695_A	Zuiderzeestraatweg 695	1,5	1,85	1,87	0,02	n.v.t.	nee
695_B	Zuiderzeestraatweg 695	4,5	4,14	4,24	0,10	n.v.t.	nee
49_A	Zuiderzeestraatweg 694 Hattemerbroek	1,5	-5,76	-6,25	-0,49	n.v.t.	nee
49_A	Zuiderzeestraatweg 694 Hattemerbroek	1,5	3,12	2,82	-0,30	n.v.t.	nee
49_B	Zuiderzeestraatweg 694 Hattemerbroek	4,5	-11,81	-12,54	-0,73	n.v.t.	nee
49_B	Zuiderzeestraatweg 694 Hattemerbroek	4,5	3,68	3,44	-0,24	n.v.t.	nee
49_C	Zuiderzeestraatweg 694 Hattemerbroek	7,5	2,12	1,75	-0,37	n.v.t.	nee
693_A	Zuiderzeestraatweg 693	1,5	2,57	2,47	-0,10	n.v.t.	nee
693_B	Zuiderzeestraatweg 693	4,5	4,48	4,44	-0,04	n.v.t.	nee
50_A	Zuiderzeestraatweg 692 Hattemerbroek	1,5	-0,89	-0,41	0,48	n.v.t.	nee
50_A	Zuiderzeestraatweg 692 Hattemerbroek	1,5	0,43	0,07	-0,36	n.v.t.	nee
50_B	Zuiderzeestraatweg 692 Hattemerbroek	4,5	1,55	2,04	0,49	n.v.t.	nee
50_B	Zuiderzeestraatweg 692 Hattemerbroek	4,5	2,84	2,91	0,07	n.v.t.	nee
50_C	Zuiderzeestraatweg 692 Hattemerbroek	7,5	-4,46	-7,13	-2,67	n.v.t.	nee
50_C	Zuiderzeestraatweg 692 Hattemerbroek	7,5	2,61	2,65	0,04	n.v.t.	nee
691_A	Zuiderzeestraatweg 691	1,5	1,38	1,25	-0,13	n.v.t.	nee
691_B	Zuiderzeestraatweg 691	4,5	3,84	3,87	0,03	n.v.t.	nee
691_C	Zuiderzeestraatweg 691	7,5	4,34	4,34	0,00	n.v.t.	nee
57_A	Zuiderzeestraatweg 690 Hattemerbroek	1,5	-11,82	-10,91	0,91	n.v.t.	nee
57_A	Zuiderzeestraatweg 690 Hattemerbroek	1,5	0,64	0,52	-0,12	n.v.t.	nee
57_B	Zuiderzeestraatweg 690 Hattemerbroek	4,5	-10,43	-9,56	0,87	n.v.t.	nee
57_B	Zuiderzeestraatweg 690 Hattemerbroek	4,5	1,5	1,17	-0,33	n.v.t.	nee
57_C	Zuiderzeestraatweg 690 Hattemerbroek	7,5	3,35	3,12	-0,23	n.v.t.	nee
689_A	Zuiderzeestraatweg 689	1,5	-2,85	-2,87	-0,02	n.v.t.	nee
689_A	Zuiderzeestraatweg 689	1,5	1,89	1,67	-0,22	n.v.t.	nee
689_B	Zuiderzeestraatweg 689	4,5	2,1	1,84	-0,26	n.v.t.	nee
689_B	Zuiderzeestraatweg 689	4,5	4,38	4,01	-0,37	n.v.t.	nee
689_C	Zuiderzeestraatweg 689	7,5	3,59	3,54	-0,05	n.v.t.	nee
689_C	Zuiderzeestraatweg 689	7,5	5,74	5,62	-0,12	n.v.t.	nee
688_A	Zuiderzeestraatweg 688	1,5	-8,48	-8,08	0,40	n.v.t.	nee
688_B	Zuiderzeestraatweg 688	4,5	-1,9	-1,22	0,68	n.v.t.	nee
688_C	Zuiderzeestraatweg 688	7,5	-0,55	0,18	0,73	n.v.t.	nee
687_A	Zuiderzeestraatweg 687	1,5	0,73	1,16	0,43	n.v.t.	nee
687_A	Zuiderzeestraatweg 687	1,5	-0,54	-0,69	-0,15	n.v.t.	nee
687_B	Zuiderzeestraatweg 687	4,5	3,22	3,15	-0,07	n.v.t.	nee
687_B	Zuiderzeestraatweg 687	4,5	2,35	1,8	-0,55	n.v.t.	nee
687_C	Zuiderzeestraatweg 687	7,5	4,35	4,03	-0,32	n.v.t.	nee
687_C	Zuiderzeestraatweg 687	7,5	4,39	4,26	-0,13	n.v.t.	nee
686_A	Zuiderzeestraatweg 686	1,5	-1,12	-1,36	-0,24	n.v.t.	nee
686_B	Zuiderzeestraatweg 686	4,5	3,54	3,62	0,08	n.v.t.	nee
685_A	Zuiderzeestraatweg 685	1,5	0,77	0,62	-0,15	n.v.t.	nee
685_B	Zuiderzeestraatweg 685	4,5	3,59	3,54	-0,05	n.v.t.	nee
685_C	Zuiderzeestraatweg 685	7,5	3,84	3,76	-0,08	n.v.t.	nee
684_A	Zuiderzeestraatweg 684	1,5	4,19	4,4	0,21	n.v.t.	nee
684_B	Zuiderzeestraatweg 684	4,5	5,04	5,22	0,18	n.v.t.	nee
683_A	Zuiderzeestraatweg 683	1,5	0,59	-0,12	-0,71	n.v.t.	nee
683_B	Zuiderzeestraatweg 683	4,5	1,42	0,74	-0,68	n.v.t.	nee
683_C	Zuiderzeestraatweg 683	7,5	2,66	2,75	0,09	n.v.t.	nee
681_A	Zuiderzeestraatweg 681	1,5	2,01	1,48	-0,53	n.v.t.	nee
681_B	Zuiderzeestraatweg 681	4,5	3,43	2,76	-0,67	n.v.t.	nee
680_A	Zuiderzeestraatweg 680	1,5	2,95	3,3	0,35	n.v.t.	nee
680_B	Zuiderzeestraatweg 680	4,5	4,86	5,42	0,56	n.v.t.	nee
680_C	Zuiderzeestraatweg 680	7,5	5,09	5,29	0,20	n.v.t.	nee
679_A	Zuiderzeestraatweg 679	1,5	3,23	3,55	0,32	n.v.t.	nee
679_B	Zuiderzeestraatweg 679	4,5	4,92	5,13	0,21	n.v.t.	nee
678_A	Zuiderzeestraatweg 678	1,5	2,33	3,14	0,81	n.v.t.	nee
678_B	Zuiderzeestraatweg 678	4,5	4,56	5,71	1,15	n.v.t.	nee
677_A	Zuiderzeestraatweg 677	1,5	1,76	1,2	-0,56	n.v.t.	nee
677_B	Zuiderzeestraatweg 677	4,5	1,94	1,51	-0,43	n.v.t.	nee
675_A	Zuiderzeestraatweg 675	1,5	-2,58	-3,54	-0,96	n.v.t.	nee
675_B	Zuiderzeestraatweg 675	4,5	-0,13	-0,64	-0,51	n.v.t.	nee
674_A	Zuiderzeestraatweg 674	1,5	3,3	3,18	-0,12	n.v.t.	nee
674_B	Zuiderzeestraatweg 674	4,5	5,52	5,41	-0,11	n.v.t.	nee
673_A	Zuiderzeestraatweg 673	1,5	-5,39	-5,05	0,34	n.v.t.	nee
673_B	Zuiderzeestraatweg 673	4,5	-2,55	-2,43	0,12	n.v.t.	nee
672_A	Zuiderzeestraatweg 672	1,5	3,82	3,91	0,09	n.v.t.	nee

672_B	Zuiderzeestraatweg 672	4,5	6,28	6,15	-0,13	n.v.t.	nee
671_A	Zuiderzeestraatweg 671	1,5	-1,81	-1,98	-0,17	n.v.t.	nee
671_B	Zuiderzeestraatweg 671	4,5	-0,22	-0,35	-0,13	n.v.t.	nee
670_A	Zuiderzeestraatweg 670	1,5	3,99	3,95	-0,04	n.v.t.	nee
670_B	Zuiderzeestraatweg 670	4,5	6,32	6,16	-0,16	n.v.t.	nee
669_A	Zuiderzeestraatweg 669	1,5	-0,34	-0,66	-0,32	n.v.t.	nee
669_B	Zuiderzeestraatweg 669	4,5	1,56	1,31	-0,25	n.v.t.	nee
669_C	Zuiderzeestraatweg 669	7,5	-2,42	-2,71	-0,29	n.v.t.	nee
67_A	Zuiderzeestraatweg 668 Hattemerbroek	1,5	-8	-9,55	-1,55	n.v.t.	nee
67_B	Zuiderzeestraatweg 668 Hattemerbroek	4,5	-8,47	-9,75	-1,28	n.v.t.	nee
67_C	Zuiderzeestraatweg 668 Hattemerbroek	7,5	-24,66	-24,53	0,13	n.v.t.	nee
667_A	Zuiderzeestraatweg 667	1,5	-0,49	-0,05	0,44	n.v.t.	nee
667_B	Zuiderzeestraatweg 667	4,5	1,52	1,97	0,45	n.v.t.	nee
68_A	Zuiderzeestraatweg 666 Hattemerbroek	1,5	-1,18	-2,69	-1,51	n.v.t.	nee
68_B	Zuiderzeestraatweg 666 Hattemerbroek	4,5	-1,71	-2,14	-0,43	n.v.t.	nee
68_C	Zuiderzeestraatweg 666 Hattemerbroek	7,5	-2,19	-2,56	-0,37	n.v.t.	nee
665_A	Zuiderzeestraatweg 665	1,5	-0,4	-0,32	0,08	n.v.t.	nee
665_B	Zuiderzeestraatweg 665	4,5	1,12	1,15	0,03	n.v.t.	nee
70_A	Zuiderzeestraatweg 664 Hattemerbroek	1,5	-2,95	-3,76	-0,81	n.v.t.	nee
70_B	Zuiderzeestraatweg 664 Hattemerbroek	4,5	-3,69	-4,03	-0,34	n.v.t.	nee
70_C	Zuiderzeestraatweg 664 Hattemerbroek	7,5	-4,15	-4,19	-0,04	n.v.t.	nee
663_A	Zuiderzeestraatweg 663	1,5	1,4	1,45	0,05	n.v.t.	nee
663_B	Zuiderzeestraatweg 663	4,5	2,53	2,36	-0,17	n.v.t.	nee
71_A	Zuiderzeestraatweg 662 Hattemerbroek	1,5	-2,39	-2,03	0,36	n.v.t.	nee
71_B	Zuiderzeestraatweg 662 Hattemerbroek	4,5	-1,45	-0,46	0,99	n.v.t.	nee
661_A	Zuiderzeestraatweg 661	1,5	-1,72	-1,25	0,47	n.v.t.	nee
661_B	Zuiderzeestraatweg 661	4,5	0,14	0,11	-0,03	n.v.t.	nee
660_A	Zuiderzeestraatweg 660	4	-0,39	-0,18	0,21	n.v.t.	nee
659_A	Zuiderzeestraatweg 659	1,5	0,13	0,3	0,17	n.v.t.	nee
659_B	Zuiderzeestraatweg 659	4,5	1,67	1,89	0,22	n.v.t.	nee
658_A	Zuiderzeestraatweg 658	1,5	-0,26	-0,31	-0,05	n.v.t.	nee
658_B	Zuiderzeestraatweg 658	4,5	1,03	0,86	-0,17	n.v.t.	nee
658_C	Zuiderzeestraatweg 658	7,5	-0,62	0,16	0,78	n.v.t.	nee
658_D	Zuiderzeestraatweg 658	4,5	1,27	1,24	-0,03	n.v.t.	nee
658_E	Zuiderzeestraatweg 658	4,5	4,27	3,71	-0,56	n.v.t.	nee
657_A	Zuiderzeestraatweg 657	1,5	0,95	0,86	-0,09	n.v.t.	nee
657_B	Zuiderzeestraatweg 657	4,5	2,84	3,09	0,25	n.v.t.	nee
656_A	Zuiderzeestraatweg 656	1,5	-2,51	-3,09	-0,58	n.v.t.	nee
656_B	Zuiderzeestraatweg 656	4,5	5,86	5,63	-0,23	n.v.t.	nee
656_C	Zuiderzeestraatweg 656	7,5	1,19	-1,48	-2,67	n.v.t.	nee
656_D	Zuiderzeestraatweg 656	4,5	7,96	7,73	-0,23	n.v.t.	nee
655_A	Zuiderzeestraatweg 655	1,5	1,43	2,01	0,58	n.v.t.	nee
655_B	Zuiderzeestraatweg 655	4,5	2,85	3,5	0,65	n.v.t.	nee
654_A	Zuiderzeestraatweg 654	1,5	-5,43	-5,44	-0,01	n.v.t.	nee
654_B	Zuiderzeestraatweg 654	4,5	6,66	6,54	-0,12	n.v.t.	nee
654_C	Zuiderzeestraatweg 654	7,5	-4,19	-3,28	0,91	n.v.t.	nee
654_D	Zuiderzeestraatweg 654	4,5	9,02	8,87	-0,15	n.v.t.	nee
653_A	Zuiderzeestraatweg 653	1,5	-1,19	-1,22	-0,03	n.v.t.	nee
653_B	Zuiderzeestraatweg 653	4,5	1,05	1,18	0,13	n.v.t.	nee
652_A	Zuiderzeestraatweg 652	1,5	-1,57	-1,19	0,38	n.v.t.	nee
652_B	Zuiderzeestraatweg 652	4,5	6,28	6,2	-0,08	n.v.t.	nee
652_C	Zuiderzeestraatweg 652	7,5	-0,47	-0,02	0,45	n.v.t.	nee
652_D	Zuiderzeestraatweg 652	4,5	9,27	9	-0,27	n.v.t.	nee
651_A	Zuiderzeestraatweg 651	1,5	-1,3	-1,58	-0,28	n.v.t.	nee
651_B	Zuiderzeestraatweg 651	4,5	0,05	-0,19	-0,24	n.v.t.	nee
650_A	Zuiderzeestraatweg 650	1,5	-0,96	-0,16	0,80	n.v.t.	nee
650_B	Zuiderzeestraatweg 650	4,5	6	5,84	-0,16	n.v.t.	nee
650_C	Zuiderzeestraatweg 650	7,5	-0,13	0,65	0,78	n.v.t.	nee
650_D	Zuiderzeestraatweg 650	4,5	9,11	8,73	-0,38	n.v.t.	nee
649_A	Zuiderzeestraatweg 649	1,5	-0,84	-0,81	0,03	n.v.t.	nee
649_B	Zuiderzeestraatweg 649	4,5	0,49	0,53	0,04	n.v.t.	nee
648_A	Zuiderzeestraatweg 648	1,5	-1,6	-2,57	-0,97	n.v.t.	nee
648_B	Zuiderzeestraatweg 648	4,5	8,42	8,22	-0,20	n.v.t.	nee
647_A	Zuiderzeestraatweg 647	1,5	-2,68	-0,97	1,71	n.v.t.	nee
647_B	Zuiderzeestraatweg 647	4,5	-1,6	0,02	1,62	n.v.t.	nee
646_A	Zuiderzeestraatweg 646	1,5	-1,9	-1,97	-0,07	n.v.t.	nee
646_B	Zuiderzeestraatweg 646	4,5	6,93	6,9	-0,03	n.v.t.	nee
646_C	Zuiderzeestraatweg 646	7,5	0,25	0,14	-0,11	n.v.t.	nee
646_D	Zuiderzeestraatweg 646	4,5	10,15	10,04	-0,11	n.v.t.	nee
645_A	Zuiderzeestraatweg 645	1,5	-2,25	-1,44	0,81	n.v.t.	nee
645_B	Zuiderzeestraatweg 645	4,5	-1,26	-0,51	0,75	n.v.t.	nee
644_A	Zuiderzeestraatweg 644	1,5	1,82	2,02	0,20	n.v.t.	nee
644_B	Zuiderzeestraatweg 644	4,5	7,18	7,23	0,05	n.v.t.	nee
644_C	Zuiderzeestraatweg 644	7,5	3,54	3,62	0,08	n.v.t.	nee
644_D	Zuiderzeestraatweg 644	4,5	10,17	10,25	0,08	n.v.t.	nee
643_A	Zuiderzeestraatweg 643	1,5	-3,59	-2,67	0,92	n.v.t.	nee
643_B	Zuiderzeestraatweg 643	4,5	-2,6	-1,75	0,85	n.v.t.	nee
641_A	Zuiderzeestraatweg 641	1,5	3,02	2,8	-0,22	n.v.t.	nee
641_B	Zuiderzeestraatweg 641	4,5	5,99	5,69	-0,30	n.v.t.	nee
640_A	Zuiderzeestraatweg 640	1,5	-1,83	-1,39	0,44	n.v.t.	nee
640_B	Zuiderzeestraatweg 640	4,5	8,23	7,93	-0,30	n.v.t.	nee
640_C	Zuiderzeestraatweg 640	7,5	-0,46	-0,02	0,44	n.v.t.	nee
640_D	Zuiderzeestraatweg 640	4,5	11,52	11,1	-0,42	n.v.t.	nee
639a_A	Zuiderzeestraatweg 639a	1,5	-4,73	-4,32	0,41	n.v.t.	nee
639a_B	Zuiderzeestraatweg 639a	4,5	-3,88	-3,52	0,36	n.v.t.	nee
639_A	Zuiderzeestraatweg 639	1,5	-5,27	-4,25	1,02	n.v.t.	nee
639_B	Zuiderzeestraatweg 639	4,5	-4,44	-3,47	0,97	n.v.t.	nee
638_A	Zuiderzeestraatweg 638	1,5	-2,39	-2,04	0,35	n.v.t.	nee
638_B	Zuiderzeestraatweg 638	4,5	7,94	7,62	-0,32	n.v.t.	nee
638_C	Zuiderzeestraatweg 638	7,5	-0,75	-0,45	0,30	n.v.t.	nee
638_D	Zuiderzeestraatweg 638	4,5	11,48	10,86	-0,62	n.v.t.	nee
637_A	Zuiderzeestraatweg 637	1,5	-4,07	-4,61	-0,54	n.v.t.	nee
637_B	Zuiderzeestraatweg 637	4,5	-3,06	-3,63	-0,57	n.v.t.	nee
636_A	Zuiderzeestraatweg 636	1,5	-2,7	-2,81	-0,11	n.v.t.	nee
636_B	Zuiderzeestraatweg 636	4,5	7,56	7,69	0,13	n.v.t.	nee
636_C	Zuiderzeestraatweg 636	7,5	-3,33	-3,16	0,17	n.v.t.	nee
636_D	Zuiderzeestraatweg 636	4,5	11,14	10,74	-0,40	n.v.t.	nee
635_A	Zuiderzeestraatweg 635	1,5	-5,36	-4,41	0,95	n.v.t.	nee
635_B	Zuiderzeestraatweg 635	4,5	-4,29	-3,38	0,91	n.v.t.	nee
634_A	Zuiderzeestraatweg 634	1,5	-4,14	-3,73	0,41	n.v.t.	nee

634_A	Zuiderzeestraatweg 634	1,5	8,55	7,89	-0,66	n.v.t.	nee
634_B	Zuiderzeestraatweg 634	4,5	-1,64	-1,19	0,45	n.v.t.	nee
634_B	Zuiderzeestraatweg 634	4,5	12,68	11,28	-1,40	n.v.t.	nee
633_B	Zuiderzeestraatweg 633	4,5	-4,43	-3,31	1,12	n.v.t.	nee
633_C	Zuiderzeestraatweg 633	7,5	-4,24	-4,99	-0,75	n.v.t.	nee
632_A	Zuiderzeestraatweg 632	1,5	11,73	9,14	-2,59	n.v.t.	nee
632_B	Zuiderzeestraatweg 632	4,5	13,87	11,58	-2,29	n.v.t.	nee
631_B	Zuiderzeestraatweg 631	4,5	-1,07	-0,66	0,41	n.v.t.	nee
631_C	Zuiderzeestraatweg 631	7,5	-2,65	-3,52	-0,87	n.v.t.	nee
630_A	Zuiderzeestraatweg 630	1,5	7,73	7,76	0,03	n.v.t.	nee
630_B	Zuiderzeestraatweg 630	4,5	9,84	9,55	-0,29	n.v.t.	nee
629_A	Zuiderzeestraatweg 629	1,5	-2,58	-1,95	0,63	n.v.t.	nee
629_A	Zuiderzeestraatweg 629	1,5	-3,67	-2,8	0,87	n.v.t.	nee
629_B	Zuiderzeestraatweg 629	4,5	-0,92	-0,29	0,63	n.v.t.	nee
629_B	Zuiderzeestraatweg 629	4,5	-2,27	-1,52	0,75	n.v.t.	nee
628_A	Zuiderzeestraatweg 628	1,5	8,68	9,37	0,69	n.v.t.	nee
628_B	Zuiderzeestraatweg 628	4,5	10,96	11,78	0,82	n.v.t.	nee
627_A	Zuiderzeestraatweg 627	1,5	-2,57	-2,52	0,05	n.v.t.	nee
627_B	Zuiderzeestraatweg 627	4,5	-1,29	-1,25	0,04	n.v.t.	nee
626_A	Zuiderzeestraatweg 626	1,5	8,6	8,98	0,38	n.v.t.	nee
626_A	Zuiderzeestraatweg 626	1,5	11,42	11,53	0,11	n.v.t.	nee
626_B	Zuiderzeestraatweg 626	4,5	9,66	10,12	0,46	n.v.t.	nee
626_B	Zuiderzeestraatweg 626	4,5	12,95	13,48	0,53	n.v.t.	nee
625_A	Zuiderzeestraatweg 625	1,5	-4,92	-4,64	0,28	n.v.t.	nee
625_B	Zuiderzeestraatweg 625	4,5	-3,55	-3,36	0,19	n.v.t.	nee
624_A	Zuiderzeestraatweg 624	1,5	8,9	9,2	0,30	n.v.t.	nee
624_A	Zuiderzeestraatweg 624	1,5	8,78	8,43	-0,35	n.v.t.	nee
624_B	Zuiderzeestraatweg 624	4,5	9,92	9,69	-0,23	n.v.t.	nee
623_A	Zuiderzeestraatweg 623	1,5	-4,5	-3,42	1,08	n.v.t.	nee
623_B	Zuiderzeestraatweg 623	4,5	-3,05	-1,78	1,27	n.v.t.	nee
621_A	Zuiderzeestraatweg 621	1,5	-4,37	-5,2	-0,83	n.v.t.	nee
621_B	Zuiderzeestraatweg 621	4,5	-3,14	-3,98	-0,84	n.v.t.	nee
619_A	Zuiderzeestraatweg 619	1,5	-4,25	-4,69	-0,44	n.v.t.	nee
619_B	Zuiderzeestraatweg 619	4,5	-2,88	-3,28	-0,40	n.v.t.	nee
618_B	Zuiderzeestraatweg 618	4,5	17,73	17,64	-0,09	n.v.t.	nee
617_A	Zuiderzeestraatweg 617	1,5	3,34	3,43	0,09	n.v.t.	nee
617_B	Zuiderzeestraatweg 617	4,5	5,78	5,68	-0,10	n.v.t.	nee
615_A	Zuiderzeestraatweg 615	1,5	-5,39	-5,34	0,05	n.v.t.	nee
615_B	Zuiderzeestraatweg 615	4,5	-3,81	-4,07	-0,26	n.v.t.	nee
613_A	Zuiderzeestraatweg 613	1,5	7,15	-2	-9,15	n.v.t.	nee
613_B	Zuiderzeestraatweg 613	4,5	7,58	-1,42	-9,00	n.v.t.	nee
611_A	Zuiderzeestraatweg 611	1,5	7,01	-2,34	-9,35	n.v.t.	nee
611_B	Zuiderzeestraatweg 611	4,5	7,52	-1,6	-9,12	n.v.t.	nee
609_A	Zuiderzeestraatweg 609	1,5	5,08	6,17	1,09	n.v.t.	nee
609_B	Zuiderzeestraatweg 609	4,5	10,28	12,05	1,77	n.v.t.	nee
607_A	Zuiderzeestraatweg 607	1,5	3,2	3,61	0,41	n.v.t.	nee
606_A	Zuiderzeestraatweg 606	1,5	16,95	17,09	0,14	n.v.t.	nee
606_B	Zuiderzeestraatweg 606	4,5	18,8	18,85	0,05	n.v.t.	nee
605_A	Zuiderzeestraatweg 605	1,5	6,29	4,9	-1,39	n.v.t.	nee
605_B	Zuiderzeestraatweg 605	4,5	10,57	6,71	-3,86	n.v.t.	nee
604_A	Zuiderzeestraatweg 604	1,5	16,92	17,37	0,45	n.v.t.	nee
604_B	Zuiderzeestraatweg 604	4,5	18,91	19,47	0,56	n.v.t.	nee
603_A	Zuiderzeestraatweg 603	1,5	6,63	7,08	0,45	n.v.t.	nee
603_B	Zuiderzeestraatweg 603	4,5	7,77	8,27	0,50	n.v.t.	nee
602_A	Zuiderzeestraatweg 602	1,5	22,76	23,36	0,60	n.v.t.	nee
602_B	Zuiderzeestraatweg 602	4,5	23,37	23,9	0,53	n.v.t.	nee
601_A	Zuiderzeestraatweg 601	1,5	3,29	2,92	-0,37	n.v.t.	nee
600_A	Zuiderzeestraatweg 600	1,5	22,94	23,56	0,62	n.v.t.	nee
600_B	Zuiderzeestraatweg 600	4,5	23,47	24,08	0,61	n.v.t.	nee
599_A	Zuiderzeestraatweg 599	1,5	12,03	14,31	2,28	n.v.t.	nee
598a_A	Zuiderzeestraatweg 598a	1,5	24,96	25,62	0,66	n.v.t.	nee
598a_B	Zuiderzeestraatweg 598a	4,5	25,64	26,26	0,62	n.v.t.	nee
598_A	Zuiderzeestraatweg 598	1,5	26,54	27,2	0,66	n.v.t.	nee
598_B	Zuiderzeestraatweg 598	4,5	27,19	27,8	0,61	n.v.t.	nee
596_A	Zuiderzeestraatweg 596	1,5	25,76	26,43	0,67	n.v.t.	nee
596_B	Zuiderzeestraatweg 596	4,5	26,45	27,07	0,62	n.v.t.	nee
595_A	Zuiderzeestraatweg 595	1,5	12,44	14,6	2,16	n.v.t.	nee
592_A	Zuiderzeestraatweg 592	1,5	20,4	20,71	0,31	n.v.t.	nee
592_B	Zuiderzeestraatweg 592	4,5	22,33	22,63	0,30	n.v.t.	nee
591_A	Zuiderzeestraatweg 591	1,5	6,42	5,94	-0,48	n.v.t.	nee
591_A	Zuiderzeestraatweg 591	1,5	10,36	10,97	0,61	n.v.t.	nee
591_B	Zuiderzeestraatweg 591	4,5	2,78	3,24	0,46	n.v.t.	nee
591_B	Zuiderzeestraatweg 591	4,5	2,77	2,67	-0,10	n.v.t.	nee
590a_A	Zuiderzeestraatweg 590a	1,5	28,42	29,08	0,66	n.v.t.	nee
590a_B	Zuiderzeestraatweg 590a	4,5	28,75	29,37	0,62	n.v.t.	nee
590a_C	Zuiderzeestraatweg 590a	7,5	29,3	29,91	0,61	n.v.t.	nee
590_A	Zuiderzeestraatweg 590	1,5	28,78	29,49	0,71	n.v.t.	nee
590_B	Zuiderzeestraatweg 590	4,5	29,12	29,75	0,63	n.v.t.	nee
588_A	Zuiderzeestraatweg 588	1,5	33,17	34,02	0,85	n.v.t.	nee
588_B	Zuiderzeestraatweg 588	4,5	33,13	33,94	0,81	n.v.t.	nee
586_A	Zuiderzeestraatweg 586	1,5	32,03	33,11	1,08	n.v.t.	nee
586_B	Zuiderzeestraatweg 586	4,5	32,87	33,84	0,97	n.v.t.	nee
585_A	Zuiderzeestraatweg 585	1,5	6,85	7,22	0,37	n.v.t.	nee
585_B	Zuiderzeestraatweg 585	4,5	8,19	8,25	0,06	n.v.t.	nee
584_A	Zuiderzeestraatweg 584	1,5	32,49	33,24	0,75	n.v.t.	nee
584_B	Zuiderzeestraatweg 584	4,5	33,42	34,14	0,72	n.v.t.	nee
583_A	Zuiderzeestraatweg 583	1,5	9,7	10,01	0,31	n.v.t.	nee
583_B	Zuiderzeestraatweg 583	4,5	10,3	10,54	0,24	n.v.t.	nee
582_A	Zuiderzeestraatweg 582	1,5	32,95	33,77	0,82	n.v.t.	nee
582_B	Zuiderzeestraatweg 582	4,5	33,98	34,75	0,77	n.v.t.	nee
581b_A	Zuiderzeestraatweg 581b	1,5	11,06	11,04	-0,02	n.v.t.	nee
581b_B	Zuiderzeestraatweg 581b	4,5	12,66	12,64	-0,02	n.v.t.	nee
581a_A	Zuiderzeestraatweg 581a	1,5	10,3	10,57	0,27	n.v.t.	nee
581a_B	Zuiderzeestraatweg 581a	4,5	11,66	11,93	0,27	n.v.t.	nee
581_A	Zuiderzeestraatweg 581	1,5	10,54	10,89	0,35	n.v.t.	nee
581_A	Zuiderzeestraatweg 581	1,5	8,92	9,51	0,59	n.v.t.	nee
581_B	Zuiderzeestraatweg 581	4,5	11,99	12,28	0,29	n.v.t.	nee
581_B	Zuiderzeestraatweg 581	4,5	9,11	9,74	0,63	n.v.t.	nee
580_A	Zuiderzeestraatweg 580	1,5	33,65	34,13	0,48	n.v.t.	nee
580_B	Zuiderzeestraatweg 580	4,5	34,67	35,12	0,45	n.v.t.	nee

579_A	Zuiderzeestraatweg 579	1,5	11,66	12,2	0,54	n.v.t.	nee
579_B	Zuiderzeestraatweg 579	4,5	12,82	13,3	0,48	n.v.t.	nee
579_C	Zuiderzeestraatweg 579	7,5	13,19	13,65	0,46	n.v.t.	nee
578_A	Zuiderzeestraatweg 578	1,5	33,9	34,51	0,61	n.v.t.	nee
578_B	Zuiderzeestraatweg 578	4,5	34,92	35,52	0,60	n.v.t.	nee
576_A	Zuiderzeestraatweg 576	1,5	35,6	36,31	0,71	n.v.t.	nee
576_B	Zuiderzeestraatweg 576	4,5	36,74	37,45	0,71	n.v.t.	nee
576_C	Zuiderzeestraatweg 576	7,5	37,76	38,44	0,68	n.v.t.	nee
573_A	Zuiderzeestraatweg 573	1,5	13,56	13,91	0,35	n.v.t.	nee
573_B	Zuiderzeestraatweg 573	4,5	14,17	14,48	0,31	n.v.t.	nee
572_A	Zuiderzeestraatweg 572	1,5	40,02	40,65	0,63	n.v.t.	nee
572_B	Zuiderzeestraatweg 572	4,5	41,41	42,02	0,61	n.v.t.	nee
571_A	Zuiderzeestraatweg 571	1,5	30,71	31,64	0,93	n.v.t.	nee
571_B	Zuiderzeestraatweg 571	4,5	31,24	32,14	0,90	n.v.t.	nee
571_C	Zuiderzeestraatweg 571	7,5	32,42	33,31	0,89	n.v.t.	nee
570_A	Zuiderzeestraatweg 570	1,5	42,84	43,57	0,73	n.v.t.	nee
570_B	Zuiderzeestraatweg 570	4,5	44,5	45,19	0,69	n.v.t.	nee
569_A	Zuiderzeestraatweg 569	1,5	29,98	30,65	0,67	n.v.t.	nee
569_B	Zuiderzeestraatweg 569	4,5	31,53	32,18	0,65	n.v.t.	nee
567_A	Zuiderzeestraatweg 567	1,5	41,08	41,77	0,69	n.v.t.	nee
567_B	Zuiderzeestraatweg 567	4,5	42,78	43,47	0,69	n.v.t.	nee
564_A	Zuiderzeestraatweg 564	1,5	46,34	47,04	0,70	n.v.t.	nee
564_B	Zuiderzeestraatweg 564	4,5	47,78	48,47	0,69	0,47	nee
561_A	Zuiderzeestraatweg 561	1,5	41,44	42,14	0,70	n.v.t.	nee
481_A	Zuiderzeestraatweg 481	1,5	8,41	8,84	0,43	n.v.t.	nee
481_B	Zuiderzeestraatweg 481	4,5	8,89	8,58	-0,31	n.v.t.	nee
479_A	Zuiderzeestraatweg 479	1,5	8,71	9,06	0,35	n.v.t.	nee
479_B	Zuiderzeestraatweg 479	4,5	9,29	8,68	-0,61	n.v.t.	nee
477_A	Zuiderzeestraatweg 477	1,5	9,73	9,85	0,12	n.v.t.	nee
477_B	Zuiderzeestraatweg 477	4,5	11,29	11,34	0,05	n.v.t.	nee
475_A	Zuiderzeestraatweg 475	1,5	11,18	11,25	0,07	n.v.t.	nee
475_B	Zuiderzeestraatweg 475	4,5	12,92	12,71	-0,21	n.v.t.	nee
473_A	Zuiderzeestraatweg 473	1,5	10,57	10,55	-0,02	n.v.t.	nee
473_B	Zuiderzeestraatweg 473	4,5	12,2	11,84	-0,36	n.v.t.	nee
470_A	Zuiderzeestraatweg 470	1,5	3,85	4,01	0,16	n.v.t.	nee
470_B	Zuiderzeestraatweg 470	4,5	6,61	7,17	0,56	n.v.t.	nee
469_A	Zuiderzeestraatweg 469	1,5	-7,33	-4,95	2,38	n.v.t.	nee
469_B	Zuiderzeestraatweg 469	4,5	-18,32	-8	10,32	n.v.t.	nee
469_C	Zuiderzeestraatweg 469	7,5	2,78	4,73	1,95	n.v.t.	nee
468_A	Zuiderzeestraatweg 468	1,5	4,51	4,64	0,13	n.v.t.	nee
468_B	Zuiderzeestraatweg 468	4,5	7,06	7,43	0,37	n.v.t.	nee
205_A	Zuiderzeestraatweg 462	1,5	7,34	7,23	-0,11	n.v.t.	nee
205_B	Zuiderzeestraatweg 462	4,5	9,57	8,85	-0,72	n.v.t.	nee
205_C	Zuiderzeestraatweg 462	7,5	11,08	10,85	-0,23	n.v.t.	nee
204_A	Zuiderzeestraatweg 460	1,5	-1,34	-0,14	1,20	n.v.t.	nee
204_B	Zuiderzeestraatweg 460	4,5	-0,11	0,6	0,71	n.v.t.	nee
204_C	Zuiderzeestraatweg 460	7,5	-3,92	-3,77	0,15	n.v.t.	nee
144_A	Zuiderzeestraatweg 458 (B)	1,5	6,39	5,94	-0,45	n.v.t.	nee
144_B	Zuiderzeestraatweg 458 (B)	4,5	4,08	-0,54	-4,62	n.v.t.	nee
145_A	Zuiderzeestraatweg 458 (A)	1,5	6,77	6,66	-0,11	n.v.t.	nee
145_B	Zuiderzeestraatweg 458 (A)	4,5	8,55	7,8	-0,75	n.v.t.	nee
136_A	Zuiderzeestraatweg 446	1,5	3,84	4,55	0,71	n.v.t.	nee
136_B	Zuiderzeestraatweg 446	4,5	5,52	6,15	0,63	n.v.t.	nee
23_A	Zuiderzeestraatweg 23	1,5	-6,76	-6,13	0,63	n.v.t.	nee
23_B	Zuiderzeestraatweg 23	4,5	-3,91	-4,08	-0,17	n.v.t.	nee
21_A	Zuiderzeestraatweg 21	1,5	-10,56	-10,77	-0,21	n.v.t.	nee
21_A	Zuiderzeestraatweg 21	1,5	-9,07	-9,76	-0,69	n.v.t.	nee
21_B	Zuiderzeestraatweg 21	4,5	-8,02	-8,46	-0,44	n.v.t.	nee
21_B	Zuiderzeestraatweg 21	4,5	-6,65	-7,51	-0,86	n.v.t.	nee
21_C	Zuiderzeestraatweg 21	7,5	-6,11	-7,06	-0,95	n.v.t.	nee
21_C	Zuiderzeestraatweg 21	7,5	-6,01	-6,96	-0,95	n.v.t.	nee
17_A	Zuiderzeestraatweg 17	1,5	-9,58	-9,12	0,46	n.v.t.	nee
17_B	Zuiderzeestraatweg 17	4,5	-7,61	-6,64	0,97	n.v.t.	nee
15_A	Zuiderzeestraatweg 15	1,5	-20,3	-14,44	5,86	n.v.t.	nee
15_B	Zuiderzeestraatweg 15	4,5	-18,5	-10,91	7,59	n.v.t.	nee
34_A	Zuiderzeestraat 34	1,5	-8,12	-8,78	-0,66	n.v.t.	nee
34_B	Zuiderzeestraat 34	4,5	-5,92	-7,05	-1,13	n.v.t.	nee
19a_A	Zuiderzeestraat 19a	1,5	-10,28	-10,32	-0,04	n.v.t.	nee
19a_B	Zuiderzeestraat 19a	4,5	-7,55	-7,86	-0,31	n.v.t.	nee
19a_C	Zuiderzeestraat 19a	7,5	-5,81	-6,46	-0,65	n.v.t.	nee
19_A	Zuiderzeestraat	1,5	-9,12	-8,33	0,79	n.v.t.	nee
19_B	Zuiderzeestraat	4,5	-6,41	-5,99	0,42	n.v.t.	nee
7_A	Voskuilerweg 7	1,5	8,52	9	0,48	n.v.t.	nee
7_A	Voskuilerweg 7	1,5	6,9	7,53	0,63	n.v.t.	nee
7_B	Voskuilerweg 7	4,5	9,6	10,27	0,67	n.v.t.	nee
7_B	Voskuilerweg 7	4,5	8,41	9,11	0,70	n.v.t.	nee
8_A	Voskuilerdijk 8	1,5	-7,76	-7,76	0,00	n.v.t.	nee
8_B	Voskuilerdijk 8	4,5	-6,77	-6,84	-0,07	n.v.t.	nee
5_A	Voskuilerdijk 5	1,5	6,58	6,83	0,25	n.v.t.	nee
5_B	Voskuilerdijk 5	4,5	7,78	7,98	0,20	n.v.t.	nee
81_A	Voskuilerdijk 46 Hattermerbroek (B)	1,5	-4,71	-4,59	0,12	n.v.t.	nee
81_B	Voskuilerdijk 46 Hattermerbroek (B)	4,5	0,91	1,27	0,36	n.v.t.	nee
81_A	Voskuilerdijk 46 Hattermerbroek (A)	1,5	-0,56	0,08	0,64	n.v.t.	nee
81_B	Voskuilerdijk 46 Hattermerbroek (A)	4,5	0,76	1,14	0,38	n.v.t.	nee
134_A	Voskuilerdijk 42 (A)	1,5	2,28	2,89	0,61	n.v.t.	nee
134_B	Voskuilerdijk 42 (A)	4,5	4,27	4,76	0,49	n.v.t.	nee
134_C	Voskuilerdijk 42 (A)	7,5	4,86	5,28	0,42	n.v.t.	nee
4_A	Voskuilerdijk 4	1,5	8,97	9,38	0,41	n.v.t.	nee
4_B	Voskuilerdijk 4	4,5	10,16	10,47	0,31	n.v.t.	nee
4_C	Voskuilerdijk 4	7,5	6,26	5,67	-0,59	n.v.t.	nee
31_A	Voskuilerdijk 31 Hattermerbroek (B)	1,5	-0,08	0	0,08	n.v.t.	nee
31_B	Voskuilerdijk 31 Hattermerbroek (B)	4,5	1,75	1,85	0,10	n.v.t.	nee
2a_A	Voskuilerdijk 2a	1,5	8,56	8,77	0,21	n.v.t.	nee
2a_B	Voskuilerdijk 2a	4,5	9,72	9,91	0,19	n.v.t.	nee
29_A	Voskuilerdijk 29 Hattermerbroek (B)	1,5	-6,01	-5,72	0,29	n.v.t.	nee
29_B	Voskuilerdijk 29 Hattermerbroek (B)	4,5	-4,51	-4,43	0,08	n.v.t.	nee
29_C	Voskuilerdijk 29 Hattermerbroek (B)	7,5	0,48	0,64	0,16	n.v.t.	nee
81_A	Voskuilerdijk 23 Hattermerbroek (C)	1,5	-1,16	-0,46	0,70	n.v.t.	nee
81_B	Voskuilerdijk 23 Hattermerbroek (C)	4,5	1,32	1,46	0,14	n.v.t.	nee
81_A	Voskuilerdijk 23 Hattermerbroek	1,5	-1,11	-0,34	0,77	n.v.t.	nee

81_B	Voskuilerdijk 23 Hattermerbroek	4,5	1,27	1,58	0,31	n.v.t.	nee
2_A	Voskuilerdijk 2	1,5	5,35	5,74	0,39	n.v.t.	nee
2_B	Voskuilerdijk 2	4,5	8,11	7,34	-0,77	n.v.t.	nee
2_C	Voskuilerdijk 2	7,5	8,4	7,08	-1,32	n.v.t.	nee
77_C	Voskuilerdijk 19 Hattermerbroek (D)	7,5	-20,31	-20,54	-0,23	n.v.t.	nee
132_A	Voskuilerdijk 19 Hattermerbroek (C)	1,5	2,96	2,81	-0,15	n.v.t.	nee
132_B	Voskuilerdijk 19 Hattermerbroek (C)	4,5	3,47	3,33	-0,14	n.v.t.	nee
132_C	Voskuilerdijk 19 Hattermerbroek (C)	7,5	3,68	3,56	-0,12	n.v.t.	nee
132_A	Voskuilerdijk 19 Hattermerbroek (B)	1,5	1,68	2,15	0,47	n.v.t.	nee
132_B	Voskuilerdijk 19 Hattermerbroek (B)	4,5	3,04	3,08	0,04	n.v.t.	nee
132_C	Voskuilerdijk 19 Hattermerbroek (B)	7,5	3,41	3,38	-0,03	n.v.t.	nee
132_A	Voskuilerdijk 19 Hattermerbroek (A)	1,5	0,78	1,38	0,60	n.v.t.	nee
132_B	Voskuilerdijk 19 Hattermerbroek (A)	4,5	2,67	2,79	0,12	n.v.t.	nee
132_C	Voskuilerdijk 19 Hattermerbroek (A)	7,5	3,11	3,15	0,04	n.v.t.	nee
16_A	Voskuilerdijk 16	1,5	8,74	9,08	0,34	n.v.t.	nee
16_A	Voskuilerdijk 16	1,5	2,14	1,19	-0,95	n.v.t.	nee
16_B	Voskuilerdijk 16	4,5	10,22	10,49	0,27	n.v.t.	nee
16_B	Voskuilerdijk 16	4,5	3,52	2,44	-1,08	n.v.t.	nee
10_A	Voskuilerdijk 10	1,5	6,18	6,34	0,16	n.v.t.	nee
10_B	Voskuilerdijk 10	4,5	8,43	8,56	0,13	n.v.t.	nee
1_A	Voskuilerdijk 1	1,5	7,28	6,74	-0,54	n.v.t.	nee
1_B	Voskuilerdijk 1	4,5	8,6	7,75	-0,85	n.v.t.	nee
1_A	Verlengde Kerkweg 1	1,5	50,1	50,72	0,62	0,62	nee
1_B	Verlengde Kerkweg 1	4,5	51,21	51,82	0,61	0,61	nee
4_A	Veluwelaan 4	1,5	54,1	54,69	0,59	0,59	nee
4_B	Veluwelaan 4	4,5	54,62	55,2	0,58	0,58	nee
2b_A	Veluwelaan 2b	1,5	55,46	56,13	0,67	0,67	nee
2b_B	Veluwelaan 2b	4,5	55,79	56,44	0,65	0,65	nee
2a_A	Veluwelaan 2a	1,5	55,61	56,27	0,66	0,66	nee
2a_B	Veluwelaan 2a	4,5	55,9	56,56	0,66	0,66	nee
166_A	Troelstrahof 9	1,5	9,44	9,51	0,07	n.v.t.	nee
166_B	Troelstrahof 9	4,5	9,13	6,87	-2,26	n.v.t.	nee
166_A	Troelstrahof 7	1,5	4,12	4,37	0,25	n.v.t.	nee
166_B	Troelstrahof 7	4,5	5,55	1,48	-4,07	n.v.t.	nee
166_A	Troelstrahof 5	1,5	5,06	5,8	0,74	n.v.t.	nee
166_B	Troelstrahof 5	4,5	9,16	9,6	0,44	n.v.t.	nee
166_A	Troelstrahof 3	1,5	6,61	6,96	0,35	n.v.t.	nee
166_B	Troelstrahof 3	4,5	10,24	9,68	-0,56	n.v.t.	nee
167_A	Troelstrahof 17	1,5	9,01	9,35	0,34	n.v.t.	nee
167_B	Troelstrahof 17	4,5	7,72	5,86	-1,86	n.v.t.	nee
166_A	Troelstrahof 15	1,5	8,1	8,59	0,49	n.v.t.	nee
166_A	Troelstrahof 13	1,5	9,02	9,29	0,27	n.v.t.	nee
166_B	Troelstrahof 13	4,5	8,44	-0,88	-9,32	n.v.t.	nee
166_A	Troelstrahof 11	1,5	9,32	9,66	0,34	n.v.t.	nee
166_B	Troelstrahof 11	4,5	8,56	2,14	-6,42	n.v.t.	nee
153_A	Thorbeckehof 8	1,5	10,29	9,61	-0,68	n.v.t.	nee
153_B	Thorbeckehof 8	4,5	11,48	9,47	-2,01	n.v.t.	nee
153_C	Thorbeckehof 8	7,5	5,48	4,51	-0,97	n.v.t.	nee
151_A	Thorbeckehof 14	1,5	6,62	1,76	-4,86	n.v.t.	nee
151_B	Thorbeckehof 14	4,5	9,27	6,47	-2,80	n.v.t.	nee
151_C	Thorbeckehof 14	7,5	4,63	3,76	-0,87	n.v.t.	nee
86_A	Thorbeckehof 12	1,5	9,31	8,72	-0,59	n.v.t.	nee
86_B	Thorbeckehof 12	4,5	11,17	9,37	-1,80	n.v.t.	nee
86_C	Thorbeckehof 12	7,5	5,55	6,79	1,24	n.v.t.	nee
152_A	Thorbeckehof 10	1,5	13,81	13,91	0,10	n.v.t.	nee
152_B	Thorbeckehof 10	4,5	13,83	13,44	-0,39	n.v.t.	nee
152_C	Thorbeckehof 10	7,5	9,38	10,08	0,70	n.v.t.	nee
8_A	Schipsweg 8	1,5	-8,44	-9,09	-0,65	n.v.t.	nee
8_B	Schipsweg 8	4,5	-5,95	-6,57	-0,62	n.v.t.	nee
6_A	Schipsweg 6	1,5	-6,01	-6,39	-0,38	n.v.t.	nee
6_B	Schipsweg 6	4,5	-3,45	-4,13	-0,68	n.v.t.	nee
4_A	Schipsweg 4	1,5	-2,77	-2,85	-0,08	n.v.t.	nee
4_B	Schipsweg 4	4,5	-0,94	-0,78	0,16	n.v.t.	nee
27_A	Schipsweg 27	1,5	-8,1	-7,8	0,30	n.v.t.	nee
27_B	Schipsweg 27	4,5	-5,45	-5,22	0,23	n.v.t.	nee
25_A	Schipsweg 25	1,5	-7,65	-7,32	0,33	n.v.t.	nee
25_B	Schipsweg 25	4,5	-5,25	-5,02	0,23	n.v.t.	nee
23_A	Schipsweg 23	1,5	-6,54	-6,65	-0,11	n.v.t.	nee
23_B	Schipsweg 23	4,5	-4,44	-4,63	-0,19	n.v.t.	nee
21_A	Schipsweg 21	1,5	-11,68	-11,76	-0,08	n.v.t.	nee
21_B	Schipsweg 21	4,5	-7,73	-8,06	-0,33	n.v.t.	nee
19_A	Schipsweg 19	1,5	-7,71	-8,14	-0,43	n.v.t.	nee
19_B	Schipsweg 19	4,5	-5,73	-6,19	-0,46	n.v.t.	nee
17_A	Schipsweg 17	1,5	-7,39	-8,09	-0,70	n.v.t.	nee
17_B	Schipsweg 17	4,5	-4,8	-5,06	-0,26	n.v.t.	nee
6_A	Rondweg 6(C)	1,5	5,93	6,23	0,30	n.v.t.	nee
6_B	Rondweg 6(C)	4,5	9,13	9,19	0,06	n.v.t.	nee
6_A	Rondweg 6(B)	1,5	7,06	7,07	0,01	n.v.t.	nee
6_B	Rondweg 6(B)	4,5	8,65	8,75	0,10	n.v.t.	nee
6_A	Rondweg 6(A)	1,5	5,79	5,79	0,00	n.v.t.	nee
6_B	Rondweg 6(A)	4,5	6,11	5,91	-0,20	n.v.t.	nee
4_A	Rondweg 4(C)	1,5	8,19	8,36	0,17	n.v.t.	nee
4_B	Rondweg 4(C)	4,5	9,75	9,95	0,20	n.v.t.	nee
4_A	Rondweg 4(B)	1,5	7,59	7,73	0,14	n.v.t.	nee
4_B	Rondweg 4(B)	4,5	9,91	10,1	0,19	n.v.t.	nee
4_A	Rondweg 4(A)	1,5	4,8	5,07	0,27	n.v.t.	nee
4_B	Rondweg 4(A)	4,5	6,12	6,26	0,14	n.v.t.	nee
12NO_A	Rondweg 12	1,5	6,14	6,37	0,23	n.v.t.	nee
12NO_B	Rondweg 12	4,5	6,74	7,06	0,32	n.v.t.	nee
12NO_C	Rondweg 12	7,5	1,36	2,52	1,16	n.v.t.	nee
12NW_A	Rondweg 12	1,5	6,21	6,83	0,62	n.v.t.	nee
12NW_B	Rondweg 12	4,5	6,26	6,68	0,42	n.v.t.	nee
12NW_C	Rondweg 12	7,5	4,63	2,35	-2,28	n.v.t.	nee
12ZO_A	Rondweg 12	1,5	8,18	8,06	-0,12	n.v.t.	nee
12ZO_B	Rondweg 12	4,5	9,5	9,51	0,01	n.v.t.	nee
12ZO_C	Rondweg 12	7,5	9,96	9,78	-0,18	n.v.t.	nee
12ZW_A	Rondweg 12	1,5	8,52	8,88	0,36	n.v.t.	nee
12ZW_B	Rondweg 12	4,5	10,02	10,15	0,13	n.v.t.	nee
12ZW_C	Rondweg 12	7,5	10,18	9,68	-0,50	n.v.t.	nee
10_A	Rondweg 10(C)	1,5	7,89	8,03	0,14	n.v.t.	nee

10_B	Rondweg 10(C)	4,5	10,32	10,56	0,24	n.v.t.	nee
10_A	Rondweg 10(B)	1,5	8,15	8,31	0,16	n.v.t.	nee
10_B	Rondweg 10(B)	4,5	9,48	9,46	-0,02	n.v.t.	nee
10_A	Rondweg 10(A)	1,5	6,46	7,04	0,58	n.v.t.	nee
10_B	Rondweg 10(A)	4,5	7,34	7,38	0,04	n.v.t.	nee
PdZ_A	Parc de Zwijger	1,5	9,27	9,3	0,03	n.v.t.	nee
PdZ_A	Parc de Zwijger	1,5	9,05	9,46	0,41	n.v.t.	nee
PdZ_A	Parc de Zwijger	1,5	10,01	10,13	0,12	n.v.t.	nee
PdZ_B	Parc de Zwijger	4,5	11,33	11,42	0,09	n.v.t.	nee
PdZ_B	Parc de Zwijger	4,5	10,05	10,54	0,49	n.v.t.	nee
PdZ_B	Parc de Zwijger	4,5	9,77	9,8	0,03	n.v.t.	nee
PdZ_C	Parc de Zwijger	7,5	11,93	12,04	0,11	n.v.t.	nee
PdZ_C	Parc de Zwijger	7,5	10,1	10,64	0,54	n.v.t.	nee
PdZ_C	Parc de Zwijger	7,5	7,64	7,98	0,34	n.v.t.	nee
72_A	Oudeweg 8 Hattermerbroek	1,5	-1,11	-1,15	-0,04	n.v.t.	nee
72_B	Oudeweg 8 Hattermerbroek	4,5	0,47	0,29	-0,18	n.v.t.	nee
72_C	Oudeweg 8 Hattermerbroek	7,5	-0,25	-0,08	0,17	n.v.t.	nee
66_A	Oudeweg 3 Hattermerbroek	1,5	-12,23	-12,6	-0,37	n.v.t.	nee
66_B	Oudeweg 3 Hattermerbroek	4,5	-8,96	-9,55	-0,59	n.v.t.	nee
66_C	Oudeweg 3 Hattermerbroek	7,5	-10,6	-11,17	-0,57	n.v.t.	nee
61_A	Oudeweg 14 Hattermerbroek	1,5	-23,61	-24,12	-0,51	n.v.t.	nee
61_B	Oudeweg 14 Hattermerbroek	4,5	-21,98	-22,61	-0,63	n.v.t.	nee
62_A	Oudeweg 12a Hattermerbroek	1,5	-4,6	-4,72	-0,12	n.v.t.	nee
62_B	Oudeweg 12a Hattermerbroek	4,5	-2,69	-3,16	-0,47	n.v.t.	nee
62_C	Oudeweg 12a Hattermerbroek	7,5	-1,88	-2,73	-0,85	n.v.t.	nee
63_A	Oudeweg 12 Hattermerbroek	1,5	-2,02	-2,58	-0,56	n.v.t.	nee
63_B	Oudeweg 12 Hattermerbroek	4,5	-0,41	-1,1	-0,69	n.v.t.	nee
64_A	Oudeweg 10 Hattermerbroek	1,5	-7,25	-7,03	0,22	n.v.t.	nee
64_B	Oudeweg 10 Hattermerbroek	4,5	-5,42	-5,32	0,10	n.v.t.	nee
64_C	Oudeweg 10 Hattermerbroek	7,5	-4,88	-4,85	0,03	n.v.t.	nee
65_A	Oudeweg 10 Hattermerbroek	1,5	-7,06	-1,55	5,51	n.v.t.	nee
65_B	Oudeweg 10 Hattermerbroek	4,5	-7,31	-0,95	6,36	n.v.t.	nee
6a_A	Oude Weg 6a	1,5	-0,85	-1,14	-0,29	n.v.t.	nee
6a_B	Oude Weg 6a	4,5	1,14	0,97	-0,17	n.v.t.	nee
6_A	Oude Weg 6	1,5	3,86	2,76	-1,10	n.v.t.	nee
6_B	Oude Weg 6	4,5	4,14	2,6	-1,54	n.v.t.	nee
4_A	Oude Weg 4	1,5	2,78	2,73	-0,05	n.v.t.	nee
4_B	Oude Weg 4	4,5	4,52	5,02	0,50	n.v.t.	nee
2_A	Oude Weg 2ab	1,5	-4,06	-2,77	1,29	n.v.t.	nee
2_B	Oude Weg 2ab	4,5	-2,39	-2	0,39	n.v.t.	nee
2_A	Oude Weg 2	1,5	3,76	4,37	0,61	n.v.t.	nee
2_B	Oude Weg 2	4,5	4,82	5,38	0,56	n.v.t.	nee
2_C	Oude Weg 2	7,5	3,37	4,28	0,91	n.v.t.	nee
11_A	Oude Kerkweg 11	1,5	-7,93	-7,38	0,55	n.v.t.	nee
11_B	Oude Kerkweg 11	4,5	-4,91	-4,58	0,33	n.v.t.	nee
6_A	Oostersedijk 6	1,5	-13,81	-13,96	-0,15	n.v.t.	nee
6_B	Oostersedijk 6	4,5	-11,82	-12,1	-0,28	n.v.t.	nee
1_A	Oostersedijk 1	1,5	-15,14	-15,54	-0,40	n.v.t.	nee
165_A	Noordsingel 98	1,5	11,7	12,1	0,40	n.v.t.	nee
165_B	Noordsingel 98	4,5	11,33	5,16	-6,17	n.v.t.	nee
165_C	Noordsingel 98	7,5	0,35	2,22	1,87	n.v.t.	nee
89_A	Noordsingel 96	1,5	12,44	12,82	0,38	n.v.t.	nee
89_B	Noordsingel 96	4,5	13,47	7,08	-6,39	n.v.t.	nee
89_C	Noordsingel 96	7,5	5,33	5,71	0,38	n.v.t.	nee
89_A	Noordsingel 94	1,5	12,23	12,52	0,29	n.v.t.	nee
89_B	Noordsingel 94	4,5	11,99	5,48	-6,51	n.v.t.	nee
89_C	Noordsingel 94	7,5	5,39	5,78	0,39	n.v.t.	nee
154_A	Noordsingel 214	1,5	12,62	12,1	-0,52	n.v.t.	nee
154_B	Noordsingel 214	4,5	10,53	8,59	-1,94	n.v.t.	nee
154_C	Noordsingel 214	7,5	8,6	9,01	0,41	n.v.t.	nee
154_A	Noordsingel 212	1,5	13,23	13,31	0,08	n.v.t.	nee
154_B	Noordsingel 212	4,5	10,57	8,97	-1,60	n.v.t.	nee
154_C	Noordsingel 212	7,5	8,81	9,38	0,57	n.v.t.	nee
154_A	Noordsingel 210	1,5	12,81	12,83	0,02	n.v.t.	nee
154_B	Noordsingel 210	4,5	10,23	8,61	-1,62	n.v.t.	nee
154_C	Noordsingel 210	7,5	8,21	9,04	0,83	n.v.t.	nee
154_A	Noordsingel 208	1,5	13,09	13,02	-0,07	n.v.t.	nee
154_B	Noordsingel 208	4,5	9,81	7,19	-2,62	n.v.t.	nee
154_C	Noordsingel 208	7,5	7,26	7,72	0,46	n.v.t.	nee
154_A	Noordsingel 206	1,5	8,96	7,76	-1,20	n.v.t.	nee
154_B	Noordsingel 206	4,5	7,4	1,34	-6,06	n.v.t.	nee
154_C	Noordsingel 206	7,5	1,34	1,56	0,22	n.v.t.	nee
154_A	Noordsingel 204	1,5	9,68	6,76	-2,92	n.v.t.	nee
154_B	Noordsingel 204	4,5	8,61	-10,06	-18,67	n.v.t.	nee
154_C	Noordsingel 204	7,5	-9,47	-9,87	-0,40	n.v.t.	nee
154_A	Noordsingel 202	1,5	9,15	8,58	-0,57	n.v.t.	nee
154_B	Noordsingel 202	4,5	9,25	1,11	-8,14	n.v.t.	nee
154_C	Noordsingel 202	7,5	-3,95	1,56	5,51	n.v.t.	nee
155_A	Noordsingel 200	1,5	9,66	9,29	-0,37	n.v.t.	nee
155_B	Noordsingel 200	4,5	9,55	4,26	-5,29	n.v.t.	nee
155_C	Noordsingel 200	7,5	3,51	4,75	1,24	n.v.t.	nee
155_A	Noordsingel 198	1,5	10,9	11,07	0,17	n.v.t.	nee
155_B	Noordsingel 198	4,5	11,04	9,77	-1,27	n.v.t.	nee
155_C	Noordsingel 198	7,5	11,05	13,3	2,25	n.v.t.	nee
155_A	Noordsingel 196	1,5	10,42	10,12	-0,30	n.v.t.	nee
155_B	Noordsingel 196	4,5	10,6	6,95	-3,65	n.v.t.	nee
155_C	Noordsingel 196	7,5	7,84	7,37	-0,47	n.v.t.	nee
156_A	Noordsingel 194	1,5	9,54	9,71	0,17	n.v.t.	nee
156_B	Noordsingel 194	4,5	10,4	7,49	-2,91	n.v.t.	nee
156_C	Noordsingel 194	7,5	9,87	9,92	0,05	n.v.t.	nee
156_A	Noordsingel 192	1,5	9,07	9,64	0,57	n.v.t.	nee
156_B	Noordsingel 192	4,5	9,28	7,24	-2,04	n.v.t.	nee
156_C	Noordsingel 192	7,5	9,09	9,46	0,37	n.v.t.	nee
156_A	Noordsingel 190	1,5	11,11	11,43	0,32	n.v.t.	nee
156_B	Noordsingel 190	4,5	11,47	10,78	-0,69	n.v.t.	nee
156_C	Noordsingel 190	7,5	12,15	12,52	0,37	n.v.t.	nee
156_A	Noordsingel 188	1,5	12,19	12,48	0,29	n.v.t.	nee
156_B	Noordsingel 188	4,5	13,26	12,24	-1,02	n.v.t.	nee
156_C	Noordsingel 188	7,5	11,36	11,6	0,24	n.v.t.	nee
87_A	Noordsingel 186	1,5	12,8	12,92	0,12	n.v.t.	nee

87_B	Noordsingel 186	4,5	15,17	13,08	-2,09	n.v.t.	nee
87_C	Noordsingel 186	7,5	13,87	12,64	-1,23	n.v.t.	nee
87_A	Noordsingel 184	1,5	13,39	13,52	0,13	n.v.t.	nee
87_B	Noordsingel 184	4,5	15,16	13	-2,16	n.v.t.	nee
87_C	Noordsingel 184	7,5	13,22	11,94	-1,28	n.v.t.	nee
87_A	Noordsingel 182	1,5	13,42	13,85	0,43	n.v.t.	nee
87_B	Noordsingel 182	4,5	13,95	13,04	-0,91	n.v.t.	nee
87_C	Noordsingel 182	7,5	10,33	11,14	0,81	n.v.t.	nee
87_A	Noordsingel 180	1,5	12,77	12,8	0,03	n.v.t.	nee
87_B	Noordsingel 180	4,5	13,13	11,53	-1,60	n.v.t.	nee
87_C	Noordsingel 180	7,5	9,23	9,55	0,32	n.v.t.	nee
157_A	Noordsingel 178	1,5	10,36	10,32	-0,04	n.v.t.	nee
157_B	Noordsingel 178	4,5	9,03	-4,98	-14,01	n.v.t.	nee
157_C	Noordsingel 178	7,5	-5,01	-6,75	-1,74	n.v.t.	nee
157_A	Noordsingel 176	1,5	10,32	10,59	0,27	n.v.t.	nee
157_B	Noordsingel 176	4,5	9	1,88	-7,12	n.v.t.	nee
157_C	Noordsingel 176	7,5	1,39	2,24	0,85	n.v.t.	nee
87_A	Noordsingel 174	1,5	11,48	11,42	-0,06	n.v.t.	nee
87_B	Noordsingel 174	4,5	8,48	2,46	-6,02	n.v.t.	nee
87_C	Noordsingel 174	7,5	-0,5	0,17	0,67	n.v.t.	nee
87_A	Noordsingel 172	1,5	13,45	13,95	0,50	n.v.t.	nee
87_B	Noordsingel 172	4,5	10,59	4,23	-6,36	n.v.t.	nee
87_C	Noordsingel 172	7,5	-2,74	1,51	4,25	n.v.t.	nee
158_A	Noordsingel 170	1,5	12,95	13,36	0,41	n.v.t.	nee
158_B	Noordsingel 170	4,5	10,17	8,39	-1,78	n.v.t.	nee
158_C	Noordsingel 170	7,5	1,17	2,03	0,86	n.v.t.	nee
158_A	Noordsingel 168	1,5	13,03	13,08	0,05	n.v.t.	nee
158_B	Noordsingel 168	4,5	11,97	10,44	-1,53	n.v.t.	nee
158_C	Noordsingel 168	7,5	-0,03	1	1,03	n.v.t.	nee
158_A	Noordsingel 166	1,5	11,16	11,19	0,03	n.v.t.	nee
158_B	Noordsingel 166	4,5	9,37	7,65	-1,72	n.v.t.	nee
158_C	Noordsingel 166	7,5	1,1	0,47	-0,63	n.v.t.	nee
158_A	Noordsingel 164	1,5	7,48	7,83	0,35	n.v.t.	nee
158_B	Noordsingel 164	4,5	9,86	9,46	-0,40	n.v.t.	nee
158_C	Noordsingel 164	7,5	8,62	9,49	0,87	n.v.t.	nee
159_A	Noordsingel 162	1,5	9,17	9,5	0,33	n.v.t.	nee
159_B	Noordsingel 162	4,5	11,23	10,71	-0,52	n.v.t.	nee
159_C	Noordsingel 162	7,5	11,87	12,52	0,65	n.v.t.	nee
159_A	Noordsingel 160	1,5	10,31	10,54	0,23	n.v.t.	nee
159_B	Noordsingel 160	4,5	12,23	11,29	-0,94	n.v.t.	nee
159_C	Noordsingel 160	7,5	12,41	12,99	0,58	n.v.t.	nee
160_A	Noordsingel 158	1,5	13,54	14,21	0,67	n.v.t.	nee
160_B	Noordsingel 158	4,5	11,88	11,93	0,05	n.v.t.	nee
160_C	Noordsingel 158	7,5	11,94	13,37	1,43	n.v.t.	nee
160_A	Noordsingel 156	1,5	11,29	11,87	0,58	n.v.t.	nee
160_B	Noordsingel 156	4,5	9,97	10,65	0,68	n.v.t.	nee
160_C	Noordsingel 156	7,5	9,42	11,68	2,26	n.v.t.	nee
160_A	Noordsingel 154	1,5	12,23	12,3	0,07	n.v.t.	nee
160_B	Noordsingel 154	4,5	12,92	11,14	-1,78	n.v.t.	nee
160_C	Noordsingel 154	7,5	13,28	12,21	-1,07	n.v.t.	nee
160_A	Noordsingel 152	1,5	12,71	12,96	0,25	n.v.t.	nee
160_B	Noordsingel 152	4,5	13,55	12,2	-1,35	n.v.t.	nee
160_C	Noordsingel 152	7,5	14,02	13,29	-0,73	n.v.t.	nee
161_A	Noordsingel 150	1,5	12,38	12,84	0,46	n.v.t.	nee
161_B	Noordsingel 150	4,5	11,24	-1,08	-12,32	n.v.t.	nee
161_A	Noordsingel 148	1,5	13,86	14,38	0,52	n.v.t.	nee
161_B	Noordsingel 148	4,5	14,6	15,12	0,52	n.v.t.	nee
161_C	Noordsingel 148	7,5	14,23	15,88	1,65	n.v.t.	nee
161_A	Noordsingel 146	1,5	13,72	14,2	0,48	n.v.t.	nee
161_B	Noordsingel 146	4,5	14,37	15,09	0,72	n.v.t.	nee
161_C	Noordsingel 146	7,5	14,18	15,58	1,40	n.v.t.	nee
161_A	Noordsingel 144	1,5	11,47	11,81	0,34	n.v.t.	nee
161_B	Noordsingel 144	4,5	10,14	8,8	-1,34	n.v.t.	nee
162_A	Noordsingel 142	1,5	13,94	14,34	0,40	n.v.t.	nee
162_B	Noordsingel 142	4,5	12,97	13,17	0,20	n.v.t.	nee
162_C	Noordsingel 142	7,5	14,48	14,93	0,45	n.v.t.	nee
88_A	Noordsingel 140	1,5	13,06	13,44	0,38	n.v.t.	nee
88_B	Noordsingel 140	4,5	13,79	13,72	-0,07	n.v.t.	nee
88_C	Noordsingel 140	7,5	15,74	15,42	-0,32	n.v.t.	nee
88_A	Noordsingel 138	1,5	14,08	14,66	0,58	n.v.t.	nee
88_B	Noordsingel 138	4,5	15,52	16,31	0,79	n.v.t.	nee
88_C	Noordsingel 138	7,5	15,96	17,12	1,16	n.v.t.	nee
88_A	Noordsingel 136	1,5	14,01	14,67	0,66	n.v.t.	nee
88_B	Noordsingel 136	4,5	15,72	15	-0,72	n.v.t.	nee
88_A	Noordsingel 134	1,5	14,3	15,05	0,75	n.v.t.	nee
88_B	Noordsingel 134	4,5	15,82	15,08	-0,74	n.v.t.	nee
163_A	Noordsingel 132	1,5	14,21	14,83	0,62	n.v.t.	nee
163_B	Noordsingel 132	4,5	17,39	18,03	0,64	n.v.t.	nee
163_C	Noordsingel 132	7,5	19,47	20,31	0,84	n.v.t.	nee
163_A	Noordsingel 130	1,5	14,23	14,59	0,36	n.v.t.	nee
163_B	Noordsingel 130	4,5	17,57	17,83	0,26	n.v.t.	nee
163_C	Noordsingel 130	7,5	20,2	20,51	0,31	n.v.t.	nee
163_A	Noordsingel 128	1,5	16,41	16,99	0,58	n.v.t.	nee
163_B	Noordsingel 128	4,5	19,55	19,53	-0,02	n.v.t.	nee
163_A	Noordsingel 126	1,5	17,05	17,64	0,59	n.v.t.	nee
163_B	Noordsingel 126	4,5	19,89	19,38	-0,51	n.v.t.	nee
164_A	Noordsingel 124	1,5	19,88	20,5	0,62	n.v.t.	nee
164_B	Noordsingel 124	4,5	20,47	11,95	-8,52	n.v.t.	nee
164_A	Noordsingel 122	1,5	15,2	15,54	0,34	n.v.t.	nee
164_B	Noordsingel 122	4,5	18,2	17,34	-0,86	n.v.t.	nee
164_C	Noordsingel 122	7,5	22,86	23,43	0,57	n.v.t.	nee
164_A	Noordsingel 120	1,5	14,42	14,83	0,41	n.v.t.	nee
164_A	Noordsingel 118	1,5	13,51	13,64	0,13	n.v.t.	nee
165_A	Noordsingel 108	1,5	13,38	13,82	0,44	n.v.t.	nee
165_B	Noordsingel 108	4,5	17,31	-16,3	-33,61	n.v.t.	nee
165_A	Noordsingel 106	1,5	13,36	13,7	0,34	n.v.t.	nee
165_B	Noordsingel 106	4,5	16,92	-16,32	-33,24	n.v.t.	nee
165_A	Noordsingel 104	1,5	12,54	12,86	0,32	n.v.t.	nee
165_B	Noordsingel 104	4,5	12,97	-2,5	-15,47	n.v.t.	nee
165_C	Noordsingel 104	7,5	-1,7	-2,37	-0,67	n.v.t.	nee

165_A	Noordsingel 102	1,5	12,32	12,7	0,38	n.v.t.	nee
165_B	Noordsingel 102	4,5	13,04	-0,47	-13,51	n.v.t.	nee
165_C	Noordsingel 102	7,5	-0,54	-0,65	-0,11	n.v.t.	nee
165_A	Noordsingel 100	1,5	11,37	12,14	0,77	n.v.t.	nee
165_B	Noordsingel 100	4,5	10,94	-2,19	-13,13	n.v.t.	nee
165_C	Noordsingel 100	7,5	-1,87	-2,09	-0,22	n.v.t.	nee
59_A	Middeldijk 4 Hattermerbroek	1,5	-5,26	-5,15	0,11	n.v.t.	nee
59_B	Middeldijk 4 Hattermerbroek	4,5	-3,82	-3,72	0,10	n.v.t.	nee
58_A	Middeldijk 2 Hattermerbroek	1,5	0,21	0,15	-0,06	n.v.t.	nee
58_A	Middeldijk 2 Hattermerbroek	1,5	1,94	1,97	0,03	n.v.t.	nee
58_B	Middeldijk 2 Hattermerbroek	4,5	1,69	1,54	-0,15	n.v.t.	nee
58_B	Middeldijk 2 Hattermerbroek	4,5	3,54	3,65	0,11	n.v.t.	nee
Noorderh.	Landgoed Noorderhoek	5	-5,5	-5,3	0,20	n.v.t.	nee
48_A	Klinkenberg 48	1,5	52,17	52,75	0,58	0,58	nee
48_B	Klinkenberg 48	4,5	53,1	53,68	0,58	0,58	nee
38_A	Klinkenberg 38	1,5	52,76	53,33	0,57	0,57	nee
38_B	Klinkenberg 38	4,5	53,54	54,1	0,56	0,56	nee
30_A	Klinkenberg 30	1,5	52,51	53,09	0,58	0,58	nee
30_B	Klinkenberg 30	4,5	53,38	53,95	0,57	0,57	nee
14_A	Klinkenberg 14	1,5	52,08	52,67	0,59	0,59	nee
14_B	Klinkenberg 14	4,5	53,12	53,7	0,58	0,58	nee
91_A	Kerkweg 91	1,5	52,28	52,9	0,62	0,62	nee
91_B	Kerkweg 91	4,5	53,24	53,85	0,61	0,61	nee
6_A	IJsselvliedlaan 6	1,5	0,56	0,77	0,21	n.v.t.	nee
6_A	IJsselvliedlaan 6	1,5	-0,13	-0,08	0,05	n.v.t.	nee
6_B	IJsselvliedlaan 6	4,5	3,74	4,02	0,28	n.v.t.	nee
6_B	IJsselvliedlaan 6	4,5	3,51	3,77	0,26	n.v.t.	nee
6_C	IJsselvliedlaan 6	7,5	4,58	4,83	0,25	n.v.t.	nee
6_C	IJsselvliedlaan 6	7,5	4,61	4,86	0,25	n.v.t.	nee
136_A	IJsselvliedlaan 4 (B)	1,5	4,04	4,1	0,06	n.v.t.	nee
136_B	IJsselvliedlaan 4 (B)	4,5	5,68	5,35	-0,33	n.v.t.	nee
136_C	IJsselvliedlaan 4 (B)	7,5	5,53	5,44	-0,09	n.v.t.	nee
136_A	IJsselvliedlaan 4 (A)	1,5	2,97	3,38	0,41	n.v.t.	nee
136_B	IJsselvliedlaan 4 (A)	4,5	5,31	5,58	0,27	n.v.t.	nee
136_C	IJsselvliedlaan 4 (A)	7,5	4,23	4,44	0,21	n.v.t.	nee
136_A	IJsselvliedlaan 3 (B)	1,5	4,53	4,61	0,08	n.v.t.	nee
136_B	IJsselvliedlaan 3 (B)	4,5	6,29	6,24	-0,05	n.v.t.	nee
136_A	IJsselvliedlaan 3 (A)	1,5	3,7	3,69	-0,01	n.v.t.	nee
136_B	IJsselvliedlaan 3 (A)	4,5	5,52	5,47	-0,05	n.v.t.	nee
136_A	IJsselvliedlaan 2 (B)	1,5	5,03	4,1	-0,93	n.v.t.	nee
136_B	IJsselvliedlaan 2 (B)	4,5	7	5,75	-1,25	n.v.t.	nee
136_C	IJsselvliedlaan 2 (B)	7,5	8,8	6,35	-2,45	n.v.t.	nee
136_A	IJsselvliedlaan 2 (A)	1,5	4,12	3,07	-1,05	n.v.t.	nee
136_B	IJsselvliedlaan 2 (A)	4,5	6,32	4,87	-1,45	n.v.t.	nee
136_C	IJsselvliedlaan 2 (A)	7,5	8,12	5,35	-2,77	n.v.t.	nee
59_A	Heidepad 59	1,5	53,15	53,71	0,56	0,56	nee
59_B	Heidepad 59	4,5	53,69	54,25	0,56	0,56	nee
45_A	Heidepad 45	1,5	53,31	53,89	0,58	0,58	nee
45_B	Heidepad 45	4,5	53,92	54,48	0,56	0,56	nee
29_A	Heidepad 29	1,5	53,54	54,11	0,57	0,57	nee
29_B	Heidepad 29	4,5	54,17	54,74	0,57	0,57	nee
13_A	Heidepad 13	1,5	53,34	53,91	0,57	0,57	nee
13_B	Heidepad 13	4,5	54	54,56	0,56	0,56	nee
70_A	Hegenbos 70	1,5	15,71	15,89	0,18	n.v.t.	nee
70_B	Hegenbos 70	4,5	16,44	16,56	0,12	n.v.t.	nee
60_A	Hegenbos 60	1,5	23,96	24,55	0,59	n.v.t.	nee
60_B	Hegenbos 60	4,5	24,04	24,57	0,53	n.v.t.	nee
50_A	Hegenbos 50	1,5	24,42	25,22	0,80	n.v.t.	nee
50_B	Hegenbos 50	4,5	24,8	25,54	0,74	n.v.t.	nee
40_A	Hegenbos 40	1,5	24,84	25,35	0,51	n.v.t.	nee
40_B	Hegenbos 40	4,5	25,46	25,98	0,52	n.v.t.	nee
30_A	Hegenbos 30	1,5	26,57	27,67	1,10	n.v.t.	nee
30_B	Hegenbos 30	4,5	26,92	27,96	1,04	n.v.t.	nee
20_A	Hegenbos 20	1,5	26,61	27,21	0,60	n.v.t.	nee
20_B	Hegenbos 20	4,5	27,4	27,92	0,52	n.v.t.	nee
37_A	Hanewende 8 Hattermerbroek	1,5	-5,38	-6,11	-0,73	n.v.t.	nee
37_B	Hanewende 8 Hattermerbroek	4,5	-3,77	-4,63	-0,86	n.v.t.	nee
37_C	Hanewende 8 Hattermerbroek	7,5	-3,3	-4,2	-0,90	n.v.t.	nee
38_A	Hanewende 4 Hattermerbroek	1,5	-10,34	-11,1	-0,76	n.v.t.	nee
38_A	Hanewende 4 Hattermerbroek	1,5	-3,84	-3,82	0,02	n.v.t.	nee
38_B	Hanewende 4 Hattermerbroek	4,5	-11,14	-11,13	0,01	n.v.t.	nee
38_B	Hanewende 4 Hattermerbroek	4,5	-1,12	-1,46	-0,34	n.v.t.	nee
38_C	Hanewende 4 Hattermerbroek	7,5	-10,59	-10,61	-0,02	n.v.t.	nee
38_C	Hanewende 4 Hattermerbroek	7,5	-0,54	-0,85	-0,31	n.v.t.	nee
36_A	Hanewende 14 Hattermerbroek	1,5	-2,83	-2,5	0,33	n.v.t.	nee
36_B	Hanewende 14 Hattermerbroek	4,5	-4,16	-3,33	0,83	n.v.t.	nee
36_C	Hanewende 14 Hattermerbroek	7,5	-3,68	-2,15	1,53	n.v.t.	nee
08_A	Hanesteenseweg 8	1,5	-1,62	0,39	2,01	n.v.t.	nee
08_A	Hanesteenseweg 8	1,5	-1,78	-0,16	1,62	n.v.t.	nee
08_B	Hanesteenseweg 8	4,5	0,89	3,42	2,53	n.v.t.	nee
08_B	Hanesteenseweg 8	4,5	0,36	2,15	1,79	n.v.t.	nee
07_A	Hanesteenseweg 7	1,5	-16,66	-17,67	-1,01	n.v.t.	nee
07_B	Hanesteenseweg 7	4,5	-14,91	-16	-1,09	n.v.t.	nee
50_A	Hanesteenseweg 50	1,5	-2,15	-1,76	0,39	n.v.t.	nee
50_B	Hanesteenseweg 50	4,5	-0,64	-0,39	0,25	n.v.t.	nee
36_A	Hanesteenseweg 36	1,5	-3,06	-2,45	0,61	n.v.t.	nee
36_B	Hanesteenseweg 36	4,5	-1,19	-0,75	0,44	n.v.t.	nee
34_A	Hanesteenseweg 34	1,5	-3,27	-2,68	0,59	n.v.t.	nee
34_B	Hanesteenseweg 34	4,5	-1,22	-0,81	0,41	n.v.t.	nee
32_A	Hanesteenseweg 32	1,5	-3,79	-3,18	0,61	n.v.t.	nee
32_B	Hanesteenseweg 32	4,5	-1,3	-0,87	0,43	n.v.t.	nee
30_A	Hanesteenseweg 30	1,5	-4,74	-4,12	0,62	n.v.t.	nee
30_B	Hanesteenseweg 30	4,5	-1,42	-0,97	0,45	n.v.t.	nee
03_A	Hanesteenseweg 3	1,5	-7,65	-7,85	-0,20	n.v.t.	nee
03_B	Hanesteenseweg 3	4,5	-5,08	-5,05	0,03	n.v.t.	nee
26_A	Hanesteenseweg 26	1,5	-7,26	-6,31	0,95	n.v.t.	nee
26_B	Hanesteenseweg 26	4,5	-4,72	-3,78	0,94	n.v.t.	nee
25_A	Hanesteenseweg 25	1,5	-13,63	-11,73	1,90	n.v.t.	nee
25_B	Hanesteenseweg 25	4,5	-11,97	-10,14	1,83	n.v.t.	nee
20_A	Hanesteenseweg 20	1,5	-0,55	-0,26	0,29	n.v.t.	nee



20_B	Hanesteenseweg 20	4,5	0,92	0,68	-0,24	n.v.t.	nee
02_A	Hanesteenseweg 2	1,5	0,78	0,99	0,21	n.v.t.	nee
02_B	Hanesteenseweg 2	4,5	3,78	2,92	-0,86	n.v.t.	nee
17_A	Hanesteenseweg 17	1,5	-2,64	-0,16	2,48	n.v.t.	nee
17_B	Hanesteenseweg 17	4,5	-1,48	1,39	2,87	n.v.t.	nee
16_A	Hanesteenseweg 16	1,5	-6,26	-5,74	0,52	n.v.t.	nee
16_B	Hanesteenseweg 16	4,5	-4,32	-3,84	0,48	n.v.t.	nee
15_A	Hanesteenseweg 15	1,5	-13,66	-16,02	-2,36	n.v.t.	nee
15_B	Hanesteenseweg 15	4,5	-10,5	-8,17	2,33	n.v.t.	nee
14_A	Hanesteenseweg 14	1,5	-6,31	-4,45	1,86	n.v.t.	nee
14_B	Hanesteenseweg 14	4,5	-4,37	-2,38	1,99	n.v.t.	nee
12_A	Hanesteenseweg 12	1,5	-0,04	-0,4	-0,36	n.v.t.	nee
12_B	Hanesteenseweg 12	4,5	-1,28	1,3	2,58	n.v.t.	nee
11_A	Hanesteenseweg 11	1,5	-5,27	-4,65	0,62	n.v.t.	nee
11_B	Hanesteenseweg 11	4,5	-4,3	-3,77	0,53	n.v.t.	nee
10_A	Hanesteenseweg 10	1,5	-1,37	1,24	2,61	n.v.t.	nee
10_B	Hanesteenseweg 10	4,5	1,09	3,81	2,72	n.v.t.	nee
01_A	Hanesteenseweg 1	1,5	-3,03	-2,88	0,15	n.v.t.	nee
01_B	Hanesteenseweg 1	4,5	0,05	0,08	0,03	n.v.t.	nee
7_A	Ernst Casimirstraat 7	1,5	10,32	10,54	0,22	n.v.t.	nee
7_B	Ernst Casimirstraat 7	4,5	13,29	13,19	-0,10	n.v.t.	nee
7_C	Ernst Casimirstraat 7	7,5	13,88	13,79	-0,09	n.v.t.	nee
5_A	Ernst Casimirstraat 5	1,5	17,09	17,74	0,65	n.v.t.	nee
5_B	Ernst Casimirstraat 5	4,5	18,14	18,79	0,65	n.v.t.	nee
5_C	Ernst Casimirstraat 5	7,5	18,16	18,8	0,64	n.v.t.	nee
1_A	Ernst Casimirstraat 1	1,5	16,23	16,82	0,59	n.v.t.	nee
1_B	Ernst Casimirstraat 1	4,5	17,36	17,8	0,44	n.v.t.	nee
136_A	Duivendansweg 9	1,5	2,69	3,83	1,14	n.v.t.	nee
136_B	Duivendansweg 9	4,5	4,29	5,48	1,19	n.v.t.	nee
136_A	Duivendansweg 7	1,5	2,33	3,43	1,10	n.v.t.	nee
136_B	Duivendansweg 7	4,5	4,32	5,4	1,08	n.v.t.	nee
136_A	Duivendansweg 5	1,5	5,7	4,66	-1,04	n.v.t.	nee
136_A	Duivendansweg 5	1,5	2,65	3,06	0,41	n.v.t.	nee
136_B	Duivendansweg 5	4,5	7,56	6,66	-0,90	n.v.t.	nee
136_B	Duivendansweg 5	4,5	4,89	5,19	0,30	n.v.t.	nee
136_C	Duivendansweg 5	7,5	5,62	5,92	0,30	n.v.t.	nee
136_A	Duivendansweg 4	1,5	0,48	0,33	-0,15	n.v.t.	nee
136_B	Duivendansweg 4	4,5	4,04	3,58	-0,46	n.v.t.	nee
136_A	Duivendansweg 3	1,5	1,82	2,18	0,36	n.v.t.	nee
136_B	Duivendansweg 3	4,5	4,08	4,38	0,30	n.v.t.	nee
136_A	Duivendansweg 2a	1,5	-3,88	-3,79	0,09	n.v.t.	nee
136_B	Duivendansweg 2a	4,5	1,96	1,72	-0,24	n.v.t.	nee
2_A	Duivendansweg 2	1,5	1,56	2,07	0,51	n.v.t.	nee
2_B	Duivendansweg 2	4,5	3,22	3,65	0,43	n.v.t.	nee
136_A	Duivendansweg 1a	1,5	1,05	1,31	0,26	n.v.t.	nee
136_B	Duivendansweg 1a	4,5	3,58	3,76	0,18	n.v.t.	nee
136_C	Duivendansweg 1a	7,5	4,38	4,53	0,15	n.v.t.	nee
136_A	Duivendansweg 19	1,5	5,75	6,13	0,38	n.v.t.	nee
136_B	Duivendansweg 19	4,5	6,64	7,05	0,41	n.v.t.	nee
136_A	Duivendansweg 18b	1,5	3,62	3,45	-0,17	n.v.t.	nee
136_A	Duivendansweg 18a	1,5	1,83	1,96	0,13	n.v.t.	nee
136_B	Duivendansweg 18a	4,5	4,9	5,17	0,27	n.v.t.	nee
136_A	Duivendansweg 18	1,5	2,78	2,36	-0,42	n.v.t.	nee
136_B	Duivendansweg 18	4,5	5,71	5,22	-0,49	n.v.t.	nee
136_A	Duivendansweg 17	1,5	4,33	4,03	-0,30	n.v.t.	nee
136_B	Duivendansweg 17	4,5	7,48	7,58	0,10	n.v.t.	nee
136_A	Duivendansweg 11l	1,5	4,47	3,49	-0,98	n.v.t.	nee
136_B	Duivendansweg 11l	4,5	6,47	5,74	-0,73	n.v.t.	nee
136_A	Duivendansweg 11	1,5	5,12	6,66	1,54	n.v.t.	nee
136_B	Duivendansweg 11	4,5	7,05	8,28	1,23	n.v.t.	nee
136_A	Duivendansweg 10	1,5	-0,71	-0,56	0,15	n.v.t.	nee
136_B	Duivendansweg 10	4,5	2,6	2,73	0,13	n.v.t.	nee
52_A	Boterakkers 52	1,5	49,56	50,26	0,70	0,70	nee
52_B	Boterakkers 52	4,5	51,07	51,75	0,68	0,68	nee
16_A	Achterkamp 16	1,5	11,88	11,86	-0,02	n.v.t.	nee
16_B	Achterkamp 16	4,5	12,75	12,6	-0,15	n.v.t.	nee
14_A	Achterkamp 14	1,5	11,6	11,86	0,26	n.v.t.	nee
14_B	Achterkamp 14	4,5	13,51	13,68	0,17	n.v.t.	nee

## Uitstraling Voskuilerdijk inclusief aftrek

Naam	Omschrijving	Hoogte	Autonoom	Toekomstig	verschil	toetsingsverschil	uitstraling
40_A	Zuiderzeestraatweg 718 Hattemerbroek	1,5	4,98	-10,86	-15,84	n.v.t.	nee
40_B	Zuiderzeestraatweg 718 Hattemerbroek	4,5	5,84	-9,7	-15,54	n.v.t.	nee
40_C	Zuiderzeestraatweg 718 Hattemerbroek	7,5	-7,59	-13,06	-5,47	n.v.t.	nee
40_C	Zuiderzeestraatweg 718 Hattemerbroek	7,5	5,82	-14,36	-20,18	n.v.t.	nee
41_A	Zuiderzeestraatweg 716 Hattemerbroek	1,5	7,21	-1,61	-8,82	n.v.t.	nee
41_B	Zuiderzeestraatweg 716 Hattemerbroek	4,5	7,94	-0,21	-8,15	n.v.t.	nee
41_C	Zuiderzeestraatweg 716 Hattemerbroek	7,5	-10	-12,59	-2,59	n.v.t.	nee
41_C	Zuiderzeestraatweg 716 Hattemerbroek	7,5	8,84	1,39	-7,45	n.v.t.	nee
705_A	Zuiderzeestraatweg 705	1,5	-2,72	-6,64	-3,92	n.v.t.	nee
705_B	Zuiderzeestraatweg 705	4,5	2,01	-2,3	-4,31	n.v.t.	nee
703_A	Zuiderzeestraatweg 703	1,5	4,4	-9,61	-14,01	n.v.t.	nee
703_B	Zuiderzeestraatweg 703	4,5	7,18	-4,6	-11,78	n.v.t.	nee
42_A	Zuiderzeestraatweg 702 Hattemerbroek	1,5	-3,42	-17,49	-14,07	n.v.t.	nee
42_A	Zuiderzeestraatweg 702 Hattemerbroek	1,5	-0,76	-5,89	-5,13	n.v.t.	nee
42_B	Zuiderzeestraatweg 702 Hattemerbroek	4,5	2,89	-7,65	-10,54	n.v.t.	nee
42_B	Zuiderzeestraatweg 702 Hattemerbroek	4,5	8,38	2,21	-6,17	n.v.t.	nee
42_C	Zuiderzeestraatweg 702 Hattemerbroek	7,5	3,52	-8,04	-11,56	n.v.t.	nee
42_C	Zuiderzeestraatweg 702 Hattemerbroek	7,5	9,16	2,04	-7,12	n.v.t.	nee
701_A	Zuiderzeestraatweg 701	1,5	-0,76	-4,01	-3,25	n.v.t.	nee
701_A	Zuiderzeestraatweg 701	1,5	4	-1,43	-5,43	n.v.t.	nee
701_B	Zuiderzeestraatweg 701	4,5	1,91	-1,71	-3,62	n.v.t.	nee
701_B	Zuiderzeestraatweg 701	4,5	6,68	0,55	-6,13	n.v.t.	nee
44_A	Zuiderzeestraatweg 700 Hattemerbroek	1,5	-10,16	-19,87	-9,71	n.v.t.	nee
44_A	Zuiderzeestraatweg 700 Hattemerbroek	1,5	-1,4	-7,49	-6,09	n.v.t.	nee
44_B	Zuiderzeestraatweg 700 Hattemerbroek	4,5	-2,85	-12,52	-9,67	n.v.t.	nee
44_B	Zuiderzeestraatweg 700 Hattemerbroek	4,5	6,04	-0,99	-7,03	n.v.t.	nee
44_C	Zuiderzeestraatweg 700 Hattemerbroek	7,5	4,23	-6,05	-10,28	n.v.t.	nee
44_C	Zuiderzeestraatweg 700 Hattemerbroek	7,5	9,14	1,78	-7,36	n.v.t.	nee
46_A	Zuiderzeestraatweg 698 Hattemerbroek	1,5	-11,87	-15,45	-3,58	n.v.t.	nee
46_A	Zuiderzeestraatweg 698 Hattemerbroek	1,5	7,67	-3,11	-10,78	n.v.t.	nee
46_B	Zuiderzeestraatweg 698 Hattemerbroek	4,5	-4,99	-9,64	-4,65	n.v.t.	nee
46_B	Zuiderzeestraatweg 698 Hattemerbroek	4,5	11,14	3,37	-7,77	n.v.t.	nee
697_A	Zuiderzeestraatweg 697	1,5	5,66	-7,52	-13,18	n.v.t.	nee
697_B	Zuiderzeestraatweg 697	4,5	7,03	-5,65	-12,68	n.v.t.	nee
47_A	Zuiderzeestraatweg 696 Hattemerbroek	1,5	-2,55	-13,24	-10,69	n.v.t.	nee
47_A	Zuiderzeestraatweg 696 Hattemerbroek	1,5	3,8	-0,21	-4,01	n.v.t.	nee
47_B	Zuiderzeestraatweg 696 Hattemerbroek	4,5	3,56	-10,88	-14,44	n.v.t.	nee
47_B	Zuiderzeestraatweg 696 Hattemerbroek	4,5	9,27	3,51	-5,76	n.v.t.	nee
695_A	Zuiderzeestraatweg 695	1,5	8,12	-2,59	-10,71	n.v.t.	nee
695_B	Zuiderzeestraatweg 695	4,5	9,38	-0,15	-9,53	n.v.t.	nee
49_A	Zuiderzeestraatweg 694 Hattemerbroek	1,5	1,24	-2,65	-3,89	n.v.t.	nee
49_A	Zuiderzeestraatweg 694 Hattemerbroek	1,5	7,59	1,7	-5,89	n.v.t.	nee
49_B	Zuiderzeestraatweg 694 Hattemerbroek	4,5	6,52	0,65	-5,87	n.v.t.	nee
49_B	Zuiderzeestraatweg 694 Hattemerbroek	4,5	9,19	3,68	-5,51	n.v.t.	nee
49_C	Zuiderzeestraatweg 694 Hattemerbroek	7,5	5,97	-1,28	-7,25	n.v.t.	nee
49_C	Zuiderzeestraatweg 694 Hattemerbroek	7,5	10,17	4,04	-6,13	n.v.t.	nee
693_A	Zuiderzeestraatweg 693	1,5	5,56	0,42	-5,14	n.v.t.	nee
693_B	Zuiderzeestraatweg 693	4,5	7,95	3,05	-4,90	n.v.t.	nee
50_A	Zuiderzeestraatweg 692 Hattemerbroek	1,5	5,22	-1,96	-7,18	n.v.t.	nee
50_A	Zuiderzeestraatweg 692 Hattemerbroek	1,5	8,83	1,78	-7,05	n.v.t.	nee
50_B	Zuiderzeestraatweg 692 Hattemerbroek	4,5	7,8	-0,91	-8,71	n.v.t.	nee
50_B	Zuiderzeestraatweg 692 Hattemerbroek	4,5	9,44	3,16	-6,28	n.v.t.	nee
50_C	Zuiderzeestraatweg 692 Hattemerbroek	7,5	7,3	-7,68	-14,98	n.v.t.	nee
50_C	Zuiderzeestraatweg 692 Hattemerbroek	7,5	10,27	3,94	-6,33	n.v.t.	nee
691_A	Zuiderzeestraatweg 691	1,5	6,09	-1,46	-7,55	n.v.t.	nee
691_B	Zuiderzeestraatweg 691	4,5	9,42	2,53	-6,89	n.v.t.	nee
691_C	Zuiderzeestraatweg 691	7,5	10,04	3,58	-6,46	n.v.t.	nee
57_A	Zuiderzeestraatweg 690 Hattemerbroek	1,5	5,11	-1,48	-6,59	n.v.t.	nee
57_A	Zuiderzeestraatweg 690 Hattemerbroek	1,5	6,9	-1,41	-8,31	n.v.t.	nee
57_B	Zuiderzeestraatweg 690 Hattemerbroek	4,5	10,41	4,23	-6,18	n.v.t.	nee
57_B	Zuiderzeestraatweg 690 Hattemerbroek	4,5	9,01	0,39	-8,62	n.v.t.	nee
57_C	Zuiderzeestraatweg 690 Hattemerbroek	7,5	8,94	1,89	-7,05	n.v.t.	nee
57_C	Zuiderzeestraatweg 690 Hattemerbroek	7,5	9,59	2,12	-7,47	n.v.t.	nee
689_A	Zuiderzeestraatweg 689	1,5	2,47	-10,1	-12,57	n.v.t.	nee
689_A	Zuiderzeestraatweg 689	1,5	7,87	-0,95	-8,82	n.v.t.	nee
689_B	Zuiderzeestraatweg 689	4,5	6,68	-1,69	-8,37	n.v.t.	nee
689_B	Zuiderzeestraatweg 689	4,5	9,98	1,94	-8,04	n.v.t.	nee
689_C	Zuiderzeestraatweg 689	7,5	10,44	3,62	-6,82	n.v.t.	nee
689_C	Zuiderzeestraatweg 689	7,5	11,63	4,93	-6,70	n.v.t.	nee
688_A	Zuiderzeestraatweg 688	1,5	5,21	-1,1	-6,31	n.v.t.	nee
688_B	Zuiderzeestraatweg 688	4,5	11,56	4,7	-6,86	n.v.t.	nee
688_C	Zuiderzeestraatweg 688	7,5	10,4	3,05	-7,35	n.v.t.	nee
687_A	Zuiderzeestraatweg 687	1,5	1,11	-7,89	-9,00	n.v.t.	nee
687_A	Zuiderzeestraatweg 687	1,5	5,24	-2,53	-7,77	n.v.t.	nee
687_B	Zuiderzeestraatweg 687	4,5	3,97	-4,38	-8,35	n.v.t.	nee
687_B	Zuiderzeestraatweg 687	4,5	8,33	1,28	-7,05	n.v.t.	nee
687_C	Zuiderzeestraatweg 687	7,5	1,5	-1,77	-3,27	n.v.t.	nee
687_C	Zuiderzeestraatweg 687	7,5	10,8	4,54	-6,26	n.v.t.	nee
686_A	Zuiderzeestraatweg 686	1,5	6,75	-0,44	-7,19	n.v.t.	nee
686_B	Zuiderzeestraatweg 686	4,5	13,45	5,3	-8,15	n.v.t.	nee
685_A	Zuiderzeestraatweg 685	1,5	1,78	-4	-5,78	n.v.t.	nee
685_B	Zuiderzeestraatweg 685	4,5	5,99	0,13	-5,86	n.v.t.	nee
685_C	Zuiderzeestraatweg 685	7,5	10,22	3,96	-6,26	n.v.t.	nee
684_A	Zuiderzeestraatweg 684	1,5	6,99	-0,52	-7,51	n.v.t.	nee
684_B	Zuiderzeestraatweg 684	4,5	13,45	4,67	-8,78	n.v.t.	nee
683_A	Zuiderzeestraatweg 683	1,5	3,68	-3,16	-6,84	n.v.t.	nee
683_B	Zuiderzeestraatweg 683	4,5	5,98	-0,13	-6,11	n.v.t.	nee
683_C	Zuiderzeestraatweg 683	7,5	10,25	3,57	-6,68	n.v.t.	nee
681_A	Zuiderzeestraatweg 681	1,5	5,73	-1,22	-6,95	n.v.t.	nee
681_B	Zuiderzeestraatweg 681	4,5	7,8	1,49	-6,31	n.v.t.	nee
680_A	Zuiderzeestraatweg 680	1,5	8,81	-0,66	-9,47	n.v.t.	nee
680_B	Zuiderzeestraatweg 680	4,5	12,59	1,32	-11,27	n.v.t.	nee
680_C	Zuiderzeestraatweg 680	7,5	11,41	-4,54	-15,95	n.v.t.	nee
679_A	Zuiderzeestraatweg 679	1,5	7,79	0,97	-6,82	n.v.t.	nee
679_B	Zuiderzeestraatweg 679	4,5	11,17	4,24	-6,93	n.v.t.	nee
678_A	Zuiderzeestraatweg 678	1,5	8,72	-2,21	-10,93	n.v.t.	nee
678_B	Zuiderzeestraatweg 678	4,5	12,4	-0,31	-12,71	n.v.t.	nee
677_A	Zuiderzeestraatweg 677	1,5	3,48	-6,09	-9,57	n.v.t.	nee
677_B	Zuiderzeestraatweg 677	4,5	8,16	0,65	-7,51	n.v.t.	nee

675_A	Zuiderzeestraatweg 675	1,5	6,25	1,58	-4,67	n.v.t.	nee
675_B	Zuiderzeestraatweg 675	4,5	9,44	3,74	-5,70	n.v.t.	nee
674_A	Zuiderzeestraatweg 674	1,5	5,89	0,16	-5,73	n.v.t.	nee
674_B	Zuiderzeestraatweg 674	4,5	9,72	4,31	-5,41	n.v.t.	nee
673_A	Zuiderzeestraatweg 673	1,5	8,33	3,54	-4,79	n.v.t.	nee
673_B	Zuiderzeestraatweg 673	4,5	10,59	5,29	-5,30	n.v.t.	nee
672_A	Zuiderzeestraatweg 672	1,5	6,64	0,42	-6,22	n.v.t.	nee
672_B	Zuiderzeestraatweg 672	4,5	10,42	3,3	-7,12	n.v.t.	nee
671_A	Zuiderzeestraatweg 671	1,5	8,42	2,45	-5,97	n.v.t.	nee
671_B	Zuiderzeestraatweg 671	4,5	11,39	5,39	-6,00	n.v.t.	nee
670_A	Zuiderzeestraatweg 670	1,5	7,29	0,34	-6,95	n.v.t.	nee
670_B	Zuiderzeestraatweg 670	4,5	11,01	3,08	-7,93	n.v.t.	nee
669_A	Zuiderzeestraatweg 669	1,5	8,15	0,9	-7,25	n.v.t.	nee
669_B	Zuiderzeestraatweg 669	4,5	11,29	4,55	-6,74	n.v.t.	nee
669_C	Zuiderzeestraatweg 669	7,5	11,42	4,78	-6,64	n.v.t.	nee
67_A	Zuiderzeestraatweg 668 Hattemerbroek	1,5	7,99	-0,9	-8,89	n.v.t.	nee
67_B	Zuiderzeestraatweg 668 Hattemerbroek	4,5	11,6	1,24	-10,36	n.v.t.	nee
67_C	Zuiderzeestraatweg 668 Hattemerbroek	7,5	12,48	3,59	-8,89	n.v.t.	nee
667_A	Zuiderzeestraatweg 667	1,5	8,48	-0,56	-9,04	n.v.t.	nee
667_B	Zuiderzeestraatweg 667	4,5	11,63	4,02	-7,61	n.v.t.	nee
68_A	Zuiderzeestraatweg 666 Hattemerbroek	1,5	16,02	9,91	-6,11	n.v.t.	nee
68_B	Zuiderzeestraatweg 666 Hattemerbroek	4,5	17	10,07	-6,93	n.v.t.	nee
68_C	Zuiderzeestraatweg 666 Hattemerbroek	7,5	16,4	10,19	-6,21	n.v.t.	nee
665_A	Zuiderzeestraatweg 665	1,5	8,51	-1,06	-9,57	n.v.t.	nee
665_B	Zuiderzeestraatweg 665	4,5	12,54	4,51	-8,03	n.v.t.	nee
70_A	Zuiderzeestraatweg 664 Hattemerbroek	1,5	11,66	5,69	-5,97	n.v.t.	nee
70_B	Zuiderzeestraatweg 664 Hattemerbroek	4,5	15,72	9,31	-6,41	n.v.t.	nee
70_C	Zuiderzeestraatweg 664 Hattemerbroek	7,5	16,62	10,27	-6,35	n.v.t.	nee
663_A	Zuiderzeestraatweg 663	1,5	8,77	1,11	-7,66	n.v.t.	nee
663_B	Zuiderzeestraatweg 663	4,5	13,13	4,68	-8,45	n.v.t.	nee
71_A	Zuiderzeestraatweg 662 Hattemerbroek	1,5	13,97	7,49	-6,48	n.v.t.	nee
71_B	Zuiderzeestraatweg 662 Hattemerbroek	4,5	16,07	9,49	-6,58	n.v.t.	nee
661_A	Zuiderzeestraatweg 661	1,5	9,91	4,7	-5,21	n.v.t.	nee
661_B	Zuiderzeestraatweg 661	4,5	13,37	6,79	-6,58	n.v.t.	nee
660_A	Zuiderzeestraatweg 660	4	15,73	12,7	-3,03	n.v.t.	nee
659_A	Zuiderzeestraatweg 659	1,5	11,89	4,21	-7,68	n.v.t.	nee
659_B	Zuiderzeestraatweg 659	4,5	13,8	5,47	-8,33	n.v.t.	nee
658_A	Zuiderzeestraatweg 658	1,5	8,97	1,6	-7,37	n.v.t.	nee
658_B	Zuiderzeestraatweg 658	4,5	12,78	6,59	-6,19	n.v.t.	nee
658_C	Zuiderzeestraatweg 658	7,5	12,55	4,14	-8,41	n.v.t.	nee
657_A	Zuiderzeestraatweg 657	1,5	12,55	4,14	-8,41	n.v.t.	nee
657_B	Zuiderzeestraatweg 657	4,5	14,17	5,59	-8,58	n.v.t.	nee
656_A	Zuiderzeestraatweg 656	1,5	7,06	1,92	-5,14	n.v.t.	nee
656_B	Zuiderzeestraatweg 656	4,5	10,83	2,28	-8,55	n.v.t.	nee
655_A	Zuiderzeestraatweg 655	1,5	13,17	4,95	-8,22	n.v.t.	nee
655_B	Zuiderzeestraatweg 655	4,5	14,33	6,7	-7,63	n.v.t.	nee
654_A	Zuiderzeestraatweg 654	1,5	11,91	4,24	-7,67	n.v.t.	nee
654_B	Zuiderzeestraatweg 654	4,5	15,35	8,12	-7,23	n.v.t.	nee
654_C	Zuiderzeestraatweg 654	7,5	15,35	8,12	-7,23	n.v.t.	nee
653_A	Zuiderzeestraatweg 653	1,5	12,37	4,49	-7,88	n.v.t.	nee
653_B	Zuiderzeestraatweg 653	4,5	13,65	6,28	-7,37	n.v.t.	nee
652_A	Zuiderzeestraatweg 652	1,5	12,23	4,1	-8,13	n.v.t.	nee
652_B	Zuiderzeestraatweg 652	4,5	14,6	8,12	-6,48	n.v.t.	nee
652_C	Zuiderzeestraatweg 652	7,5	14,6	8,12	-6,48	n.v.t.	nee
651_A	Zuiderzeestraatweg 651	1,5	12,57	5,28	-7,29	n.v.t.	nee
651_B	Zuiderzeestraatweg 651	4,5	14,32	7,42	-6,90	n.v.t.	nee
650_A	Zuiderzeestraatweg 650	1,5	11,33	2,19	-9,14	n.v.t.	nee
650_B	Zuiderzeestraatweg 650	4,5	13,68	7,01	-6,67	n.v.t.	nee
649_A	Zuiderzeestraatweg 649	1,5	7,91	1,69	-6,22	n.v.t.	nee
649_B	Zuiderzeestraatweg 649	4,5	13,19	6	-7,19	n.v.t.	nee
648_A	Zuiderzeestraatweg 648	1,5	15,01	8,14	-6,87	n.v.t.	nee
648_B	Zuiderzeestraatweg 648	4,5	12,93	7,36	-5,57	n.v.t.	nee
648_C	Zuiderzeestraatweg 648	7,5	12,93	7,36	-5,57	n.v.t.	nee
647_A	Zuiderzeestraatweg 647	1,5	2,88	-1,43	-4,31	n.v.t.	nee
647_B	Zuiderzeestraatweg 647	4,5	13,53	5,71	-7,82	n.v.t.	nee
646_A	Zuiderzeestraatweg 646	1,5	15,11	8,03	-7,08	n.v.t.	nee
646_B	Zuiderzeestraatweg 646	4,5	12,01	5,54	-6,47	n.v.t.	nee
646_C	Zuiderzeestraatweg 646	7,5	12,01	5,54	-6,47	n.v.t.	nee
645_A	Zuiderzeestraatweg 645	1,5	4,15	-0,34	-4,49	n.v.t.	nee
645_B	Zuiderzeestraatweg 645	4,5	16,06	9,4	-6,66	n.v.t.	nee
645_C	Zuiderzeestraatweg 645	7,5	16,06	9,4	-6,66	n.v.t.	nee
644_A	Zuiderzeestraatweg 644	1,5	8,99	3,79	-5,20	n.v.t.	nee
644_B	Zuiderzeestraatweg 644	4,5	13,74	7	-6,74	n.v.t.	nee
644_C	Zuiderzeestraatweg 644	7,5	13,74	7	-6,74	n.v.t.	nee
643_A	Zuiderzeestraatweg 643	1,5	15,05	8,42	-6,63	n.v.t.	nee
643_B	Zuiderzeestraatweg 643	4,5	13,64	3,65	-9,99	n.v.t.	nee
643_C	Zuiderzeestraatweg 643	7,5	13,64	3,65	-9,99	n.v.t.	nee
644_A	Zuiderzeestraatweg 644	1,5	5,6	-1,76	-7,36	n.v.t.	nee
644_B	Zuiderzeestraatweg 644	4,5	15,26	7,26	-8,00	n.v.t.	nee
644_C	Zuiderzeestraatweg 644	7,5	15,26	7,26	-8,00	n.v.t.	nee
643_A	Zuiderzeestraatweg 643	1,5	12,71	3,31	-9,40	n.v.t.	nee
643_B	Zuiderzeestraatweg 643	4,5	13,56	7,32	-6,24	n.v.t.	nee
643_C	Zuiderzeestraatweg 643	7,5	13,56	7,32	-6,24	n.v.t.	nee
641_A	Zuiderzeestraatweg 641	1,5	14,88	8,64	-6,24	n.v.t.	nee
641_B	Zuiderzeestraatweg 641	4,5	13,17	5,91	-7,26	n.v.t.	nee
641_C	Zuiderzeestraatweg 641	7,5	13,17	5,91	-7,26	n.v.t.	nee
640_A	Zuiderzeestraatweg 640	1,5	14,37	7,7	-6,67	n.v.t.	nee
640_B	Zuiderzeestraatweg 640	4,5	10,68	4,63	-6,05	n.v.t.	nee
640_C	Zuiderzeestraatweg 640	7,5	10,68	4,63	-6,05	n.v.t.	nee
640_A	Zuiderzeestraatweg 640	1,5	8,61	-15,64	-24,25	n.v.t.	nee
640_B	Zuiderzeestraatweg 640	4,5	12,49	7,09	-5,40	n.v.t.	nee
640_C	Zuiderzeestraatweg 640	7,5	12,49	7,09	-5,40	n.v.t.	nee
639a_A	Zuiderzeestraatweg 639a	1,5	11,06	0,61	-10,45	n.v.t.	nee
639a_B	Zuiderzeestraatweg 639a	4,5	12,84	6,16	-6,68	n.v.t.	nee
639a_C	Zuiderzeestraatweg 639a	7,5	12,84	6,16	-6,68	n.v.t.	nee
639_A	Zuiderzeestraatweg 639	1,5	14,18	8,01	-6,17	n.v.t.	nee
639_B	Zuiderzeestraatweg 639	4,5	13,18	6,59	-6,59	n.v.t.	nee
639_C	Zuiderzeestraatweg 639	7,5	13,18	6,59	-6,59	n.v.t.	nee
638_A	Zuiderzeestraatweg 638	1,5	14,35	8,18	-6,17	n.v.t.	nee
638_B	Zuiderzeestraatweg 638	4,5	9,35	5,03	-4,32	n.v.t.	nee
638_C	Zuiderzeestraatweg 638	7,5	9,35	5,03	-4,32	n.v.t.	nee
638_A	Zuiderzeestraatweg 638	1,5	8,08	-15,46	-23,54	n.v.t.	nee
638_B	Zuiderzeestraatweg 638	4,5	11,99	7,49	-4,50	n.v.t.	nee
638_C	Zuiderzeestraatweg 638	7,5	11,99	7,49	-4,50	n.v.t.	nee
637_A	Zuiderzeestraatweg 637	1,5	9,78	-0,82	-10,60	n.v.t.	nee
637_B	Zuiderzeestraatweg 637	4,5	11,15	5,12	-6,03	n.v.t.	nee
637_C	Zuiderzeestraatweg 637	7,5	11,15	5,12	-6,03	n.v.t.	nee
636_A	Zuiderzeestraatweg 636	1,5	13,96	7,69	-6,27	n.v.t.	nee
636_B	Zuiderzeestraatweg 636	4,5	14,89	6,63	-8,26	n.v.t.	nee

636_A	Zuiderzeestraatweg 636	1,5	-7,39	-16,35	-8,96	n.v.t.	nee
636_B	Zuiderzeestraatweg 636	4,5	15,81	9,24	-6,57	n.v.t.	nee
636_B	Zuiderzeestraatweg 636	4,5	4,61	-4,32	-8,93	n.v.t.	nee
635_A	Zuiderzeestraatweg 635	1,5	9,51	3,75	-5,76	n.v.t.	nee
635_B	Zuiderzeestraatweg 635	4,5	13,11	6,41	-6,70	n.v.t.	nee
634_A	Zuiderzeestraatweg 634	1,5	10,43	6,89	-3,54	n.v.t.	nee
634_A	Zuiderzeestraatweg 634	1,5	-4,08	-15,27	-11,19	n.v.t.	nee
634_B	Zuiderzeestraatweg 634	4,5	13,74	9,13	-4,61	n.v.t.	nee
634_B	Zuiderzeestraatweg 634	4,5	3,01	-5,1	-8,11	n.v.t.	nee
633_B	Zuiderzeestraatweg 633	4,5	12,9	6,18	-6,72	n.v.t.	nee
633_C	Zuiderzeestraatweg 633	7,5	14,14	7,85	-6,29	n.v.t.	nee
632_A	Zuiderzeestraatweg 632	1,5	-1,46	-15,91	-14,45	n.v.t.	nee
632_B	Zuiderzeestraatweg 632	4,5	7,83	1,51	-6,32	n.v.t.	nee
631_B	Zuiderzeestraatweg 631	4,5	12,6	5,98	-6,62	n.v.t.	nee
631_C	Zuiderzeestraatweg 631	7,5	14,31	8,34	-5,97	n.v.t.	nee
630_A	Zuiderzeestraatweg 630	1,5	16,55	13,68	-2,87	n.v.t.	nee
630_B	Zuiderzeestraatweg 630	4,5	18,64	15,71	-2,93	n.v.t.	nee
629_A	Zuiderzeestraatweg 629	1,5	7,85	3,25	-4,60	n.v.t.	nee
629_A	Zuiderzeestraatweg 629	1,5	6,06	0,89	-5,17	n.v.t.	nee
629_B	Zuiderzeestraatweg 629	4,5	10,67	5,62	-5,05	n.v.t.	nee
629_B	Zuiderzeestraatweg 629	4,5	10,79	4,37	-6,42	n.v.t.	nee
628_A	Zuiderzeestraatweg 628	1,5	5,61	-0,05	-5,66	n.v.t.	nee
628_B	Zuiderzeestraatweg 628	4,5	11,01	4,41	-6,60	n.v.t.	nee
627_A	Zuiderzeestraatweg 627	1,5	7,7	2,82	-4,88	n.v.t.	nee
627_B	Zuiderzeestraatweg 627	4,5	12,29	4,38	-7,91	n.v.t.	nee
626_A	Zuiderzeestraatweg 626	1,5	16,65	12,71	-3,94	n.v.t.	nee
626_A	Zuiderzeestraatweg 626	1,5	10,67	7,57	-3,10	n.v.t.	nee
626_B	Zuiderzeestraatweg 626	4,5	20,55	17,14	-3,41	n.v.t.	nee
626_B	Zuiderzeestraatweg 626	4,5	13,1	9,46	-3,64	n.v.t.	nee
625_A	Zuiderzeestraatweg 625	1,5	7,76	4,44	-3,32	n.v.t.	nee
625_B	Zuiderzeestraatweg 625	4,5	11,1	7,15	-3,95	n.v.t.	nee
624_A	Zuiderzeestraatweg 624	1,5	10,72	8,59	-2,13	n.v.t.	nee
624_A	Zuiderzeestraatweg 624	1,5	12,03	8,59	-3,44	n.v.t.	nee
624_B	Zuiderzeestraatweg 624	4,5	13,76	10	-3,76	n.v.t.	nee
623_A	Zuiderzeestraatweg 623	1,5	6,91	2,62	-4,29	n.v.t.	nee
623_B	Zuiderzeestraatweg 623	4,5	12,3	6,55	-5,75	n.v.t.	nee
621_A	Zuiderzeestraatweg 621	1,5	6,8	2,53	-4,27	n.v.t.	nee
621_B	Zuiderzeestraatweg 621	4,5	12,08	6,75	-5,33	n.v.t.	nee
619_A	Zuiderzeestraatweg 619	1,5	6,89	2,67	-4,22	n.v.t.	nee
619_B	Zuiderzeestraatweg 619	4,5	11,98	6,55	-5,43	n.v.t.	nee
618_B	Zuiderzeestraatweg 618	4,5	9,29	-1,25	-10,54	n.v.t.	nee
617_A	Zuiderzeestraatweg 617	1,5	7,82	4,09	-3,73	n.v.t.	nee
617_B	Zuiderzeestraatweg 617	4,5	11,59	6,67	-4,92	n.v.t.	nee
615_A	Zuiderzeestraatweg 615	1,5	10,4	5,84	-4,56	n.v.t.	nee
615_B	Zuiderzeestraatweg 615	4,5	13,96	8,83	-5,13	n.v.t.	nee
613_A	Zuiderzeestraatweg 613	1,5	11,1	5,98	-5,12	n.v.t.	nee
613_B	Zuiderzeestraatweg 613	4,5	15,12	10,45	-4,67	n.v.t.	nee
611_A	Zuiderzeestraatweg 611	1,5	9,81	5,99	-3,82	n.v.t.	nee
611_B	Zuiderzeestraatweg 611	4,5	15,89	9,48	-6,41	n.v.t.	nee
609_A	Zuiderzeestraatweg 609	1,5	14,43	10,11	-4,32	n.v.t.	nee
609_B	Zuiderzeestraatweg 609	4,5	16,36	12,31	-4,05	n.v.t.	nee
607_A	Zuiderzeestraatweg 607	1,5	15,47	12,78	-2,69	n.v.t.	nee
606_A	Zuiderzeestraatweg 606	1,5	1,99	-2,16	-4,15	n.v.t.	nee
606_B	Zuiderzeestraatweg 606	4,5	5,8	1,06	-4,74	n.v.t.	nee
605_A	Zuiderzeestraatweg 605	1,5	18,43	15,12	-3,31	n.v.t.	nee
605_B	Zuiderzeestraatweg 605	4,5	21,13	17,77	-3,36	n.v.t.	nee
604_A	Zuiderzeestraatweg 604	1,5	0,35	-2,44	-2,79	n.v.t.	nee
604_B	Zuiderzeestraatweg 604	4,5	3,22	-0,41	-3,63	n.v.t.	nee
603_A	Zuiderzeestraatweg 603	1,5	19,24	16,62	-2,62	n.v.t.	nee
603_B	Zuiderzeestraatweg 603	4,5	23,16	20,32	-2,84	n.v.t.	nee
602_A	Zuiderzeestraatweg 602	1,5	0,9	-6,17	-7,07	n.v.t.	nee
602_B	Zuiderzeestraatweg 602	4,5	6,95	-2,27	-9,22	n.v.t.	nee
601_A	Zuiderzeestraatweg 601	1,5	17,84	15,25	-2,59	n.v.t.	nee
600_A	Zuiderzeestraatweg 600	1,5	1,48	-9,83	-11,31	n.v.t.	nee
600_B	Zuiderzeestraatweg 600	4,5	5,2	-3,65	-8,85	n.v.t.	nee
599_A	Zuiderzeestraatweg 599	1,5	15,64	13,19	-2,45	n.v.t.	nee
598a_A	Zuiderzeestraatweg 598a	1,5	6,99	-12,6	-19,59	n.v.t.	nee
598a_B	Zuiderzeestraatweg 598a	4,5	9,74	-3,61	-13,35	n.v.t.	nee
598_A	Zuiderzeestraatweg 598	1,5	2,21	-6,4	-8,61	n.v.t.	nee
598_B	Zuiderzeestraatweg 598	4,5	8,85	-1,38	-10,23	n.v.t.	nee
596_A	Zuiderzeestraatweg 596	1,5	2,87	-5,43	-8,30	n.v.t.	nee
596_B	Zuiderzeestraatweg 596	4,5	9,58	-0,53	-10,11	n.v.t.	nee
595_A	Zuiderzeestraatweg 595	1,5	18,61	15,44	-3,17	n.v.t.	nee
592_A	Zuiderzeestraatweg 592	1,5	5,81	-5,65	-11,46	n.v.t.	nee
592_B	Zuiderzeestraatweg 592	4,5	8,66	-1,28	-9,94	n.v.t.	nee
591_A	Zuiderzeestraatweg 591	1,5	18,28	15,12	-3,16	n.v.t.	nee
591_A	Zuiderzeestraatweg 591	1,5	17,63	13,41	-4,22	n.v.t.	nee
591_B	Zuiderzeestraatweg 591	4,5	19,89	15,89	-4,00	n.v.t.	nee
591_B	Zuiderzeestraatweg 591	4,5	19,14	14,68	-4,46	n.v.t.	nee
590a_A	Zuiderzeestraatweg 590a	1,5	5,75	-4,12	-9,87	n.v.t.	nee
590a_B	Zuiderzeestraatweg 590a	4,5	8,96	-1,59	-10,55	n.v.t.	nee
590a_C	Zuiderzeestraatweg 590a	7,5	9,74	-0,79	-10,53	n.v.t.	nee
590_A	Zuiderzeestraatweg 590	1,5	4,78	-2,85	-7,63	n.v.t.	nee
590_B	Zuiderzeestraatweg 590	4,5	9,47	-1,27	-10,74	n.v.t.	nee
588_A	Zuiderzeestraatweg 588	1,5	2,62	-3,21	-5,83	n.v.t.	nee
588_B	Zuiderzeestraatweg 588	4,5	7,07	-1,05	-8,12	n.v.t.	nee
586_A	Zuiderzeestraatweg 586	1,5	0,92	-3,63	-4,55	n.v.t.	nee
586_B	Zuiderzeestraatweg 586	4,5	4,34	-1,17	-5,51	n.v.t.	nee
585_A	Zuiderzeestraatweg 585	1,5	10,21	7,37	-2,84	n.v.t.	nee
585_B	Zuiderzeestraatweg 585	4,5	12	8,95	-3,05	n.v.t.	nee
584_A	Zuiderzeestraatweg 584	1,5	-0,04	-4,92	-4,88	n.v.t.	nee
584_B	Zuiderzeestraatweg 584	4,5	2,78	-2,99	-5,77	n.v.t.	nee
583_A	Zuiderzeestraatweg 583	1,5	10,02	7,45	-2,57	n.v.t.	nee
583_B	Zuiderzeestraatweg 583	4,5	11,85	8,9	-2,95	n.v.t.	nee
582_A	Zuiderzeestraatweg 582	1,5	1,66	-4,98	-6,64	n.v.t.	nee
582_B	Zuiderzeestraatweg 582	4,5	5,75	-2,83	-8,58	n.v.t.	nee
581b_A	Zuiderzeestraatweg 581b	1,5	9,77	4,47	-5,30	n.v.t.	nee
581b_B	Zuiderzeestraatweg 581b	4,5	14,21	6,06	-8,15	n.v.t.	nee
581a_A	Zuiderzeestraatweg 581a	1,5	9,04	4,33	-4,71	n.v.t.	nee
581a_B	Zuiderzeestraatweg 581a	4,5	13,86	5,86	-8,00	n.v.t.	nee
581_A	Zuiderzeestraatweg 581	1,5	8,31	4,16	-4,15	n.v.t.	nee

581_A	Zuiderzeestraatweg 581	1,5	8,36	5,69	-2,67	n.v.t.	nee
581_B	Zuiderzeestraatweg 581	4,5	12,37	6,01	-6,36	n.v.t.	nee
581_B	Zuiderzeestraatweg 581	4,5	9,7	6,89	-2,81	n.v.t.	nee
580_A	Zuiderzeestraatweg 580	1,5	1,4	-5,52	-6,92	n.v.t.	nee
580_B	Zuiderzeestraatweg 580	4,5	5,31	-3,24	-8,55	n.v.t.	nee
579_A	Zuiderzeestraatweg 579	1,5	8,2	4,28	-3,92	n.v.t.	nee
579_B	Zuiderzeestraatweg 579	4,5	10,77	5,83	-4,94	n.v.t.	nee
579_C	Zuiderzeestraatweg 579	7,5	14,49	7,34	-7,15	n.v.t.	nee
578_A	Zuiderzeestraatweg 578	1,5	0,64	-6,2	-6,84	n.v.t.	nee
578_B	Zuiderzeestraatweg 578	4,5	4,9	-3,99	-8,89	n.v.t.	nee
576_A	Zuiderzeestraatweg 576	1,5	-0,06	-6,42	-6,36	n.v.t.	nee
576_B	Zuiderzeestraatweg 576	4,5	3,4	-4,83	-8,23	n.v.t.	nee
576_C	Zuiderzeestraatweg 576	7,5	10,21	-4,84	-15,05	n.v.t.	nee
573_A	Zuiderzeestraatweg 573	1,5	10,25	4,25	-6,00	n.v.t.	nee
573_B	Zuiderzeestraatweg 573	4,5	12,76	5,69	-7,07	n.v.t.	nee
572_A	Zuiderzeestraatweg 572	1,5	2,22	-5,57	-7,79	n.v.t.	nee
572_B	Zuiderzeestraatweg 572	4,5	6,35	-2,91	-9,26	n.v.t.	nee
571_A	Zuiderzeestraatweg 571	1,5	4,63	0,84	-3,79	n.v.t.	nee
571_B	Zuiderzeestraatweg 571	4,5	7,72	3,12	-4,60	n.v.t.	nee
571_C	Zuiderzeestraatweg 571	7,5	12,4	4,56	-7,84	n.v.t.	nee
570_A	Zuiderzeestraatweg 570	1,5	-2,38	-6,94	-4,56	n.v.t.	nee
570_B	Zuiderzeestraatweg 570	4,5	0,36	-4,73	-5,09	n.v.t.	nee
569_A	Zuiderzeestraatweg 569	1,5	5,57	1,52	-4,05	n.v.t.	nee
569_B	Zuiderzeestraatweg 569	4,5	9,43	3,93	-5,50	n.v.t.	nee
567_A	Zuiderzeestraatweg 567	1,5	6,27	0,69	-5,58	n.v.t.	nee
567_B	Zuiderzeestraatweg 567	4,5	10,19	2,69	-7,50	n.v.t.	nee
564_A	Zuiderzeestraatweg 564	1,5	0,3	-11,45	-11,75	n.v.t.	nee
564_B	Zuiderzeestraatweg 564	4,5	7,94	-5,96	-13,90	n.v.t.	nee
561_A	Zuiderzeestraatweg 561	1,5	5,7	0,07	-5,63	n.v.t.	nee
481_A	Zuiderzeestraatweg 481	1,5	-4,88	-10,07	-5,19	n.v.t.	nee
481_B	Zuiderzeestraatweg 481	4,5	-2,13	-8,12	-5,99	n.v.t.	nee
479_A	Zuiderzeestraatweg 479	1,5	-1,72	-10,78	-9,06	n.v.t.	nee
479_B	Zuiderzeestraatweg 479	4,5	5,07	-7,79	-12,86	n.v.t.	nee
477_A	Zuiderzeestraatweg 477	1,5	-1,86	-8,99	-7,13	n.v.t.	nee
477_B	Zuiderzeestraatweg 477	4,5	4,9	-6,8	-11,70	n.v.t.	nee
475_A	Zuiderzeestraatweg 475	1,5	0,19	-8,69	-8,88	n.v.t.	nee
475_B	Zuiderzeestraatweg 475	4,5	5,8	-6,83	-12,63	n.v.t.	nee
473_A	Zuiderzeestraatweg 473	1,5	-0,96	-8,48	-7,52	n.v.t.	nee
473_B	Zuiderzeestraatweg 473	4,5	5,95	-5,79	-11,74	n.v.t.	nee
470_A	Zuiderzeestraatweg 470	1,5	-1,64	-14,78	-13,14	n.v.t.	nee
470_B	Zuiderzeestraatweg 470	4,5	4,39	-13,86	-18,25	n.v.t.	nee
469_A	Zuiderzeestraatweg 469	1,5	3,43	-8,5	-11,93	n.v.t.	nee
469_B	Zuiderzeestraatweg 469	4,5	4,98	-6,05	-11,03	n.v.t.	nee
469_C	Zuiderzeestraatweg 469	7,5	6,41	-5,12	-11,53	n.v.t.	nee
468_A	Zuiderzeestraatweg 468	1,5	-4,22	-11,97	-7,75	n.v.t.	nee
468_B	Zuiderzeestraatweg 468	4,5	2,38	-7,44	-9,82	n.v.t.	nee
205_A	Zuiderzeestraatweg 462	1,5	-0,09	-6,83	-6,74	n.v.t.	nee
205_B	Zuiderzeestraatweg 462	4,5	3,08	-5,41	-8,49	n.v.t.	nee
205_C	Zuiderzeestraatweg 462	7,5	6,24	-9,87	-16,11	n.v.t.	nee
204_A	Zuiderzeestraatweg 460	1,5	0,81	-10,29	-11,10	n.v.t.	nee
204_B	Zuiderzeestraatweg 460	4,5	4,56	-7,13	-11,69	n.v.t.	nee
204_C	Zuiderzeestraatweg 460	7,5	5,03	-6,54	-11,57	n.v.t.	nee
144_A	Zuiderzeestraatweg 458 (B)	1,5	5,27	-9,47	-14,74	n.v.t.	nee
144_B	Zuiderzeestraatweg 458 (B)	4,5	8,03	-8,03	-16,06	n.v.t.	nee
145_A	Zuiderzeestraatweg 458 (A)	1,5	4,04	-16,08	-20,12	n.v.t.	nee
145_B	Zuiderzeestraatweg 458 (A)	4,5	5,11	-10,42	-15,53	n.v.t.	nee
136_A	Zuiderzeestraatweg 446	1,5	-4,86	-10,82	-5,96	n.v.t.	nee
136_B	Zuiderzeestraatweg 446	4,5	-1,29	-8,68	-7,39	n.v.t.	nee
23_A	Zuiderzeestraatweg 23	1,5	1,42	-5,88	-7,30	n.v.t.	nee
23_B	Zuiderzeestraatweg 23	4,5	5,15	-2,09	-7,24	n.v.t.	nee
21_A	Zuiderzeestraatweg 21	1,5	2,66	-5,87	-8,53	n.v.t.	nee
21_A	Zuiderzeestraatweg 21	1,5	1,02	-6,93	-7,95	n.v.t.	nee
21_B	Zuiderzeestraatweg 21	4,5	4,76	-3,38	-8,14	n.v.t.	nee
21_B	Zuiderzeestraatweg 21	4,5	5,22	-3,17	-8,39	n.v.t.	nee
21_C	Zuiderzeestraatweg 21	7,5	4,73	-3,23	-7,96	n.v.t.	nee
21_C	Zuiderzeestraatweg 21	7,5	5,13	-3,02	-8,15	n.v.t.	nee
17_A	Zuiderzeestraatweg 17	1,5	-0,31	-7,6	-7,29	n.v.t.	nee
17_B	Zuiderzeestraatweg 17	4,5	1,59	-6,24	-7,83	n.v.t.	nee
15_A	Zuiderzeestraatweg 15	1,5	-0,9	-8,1	-7,20	n.v.t.	nee
15_B	Zuiderzeestraatweg 15	4,5	1,22	-6,71	-7,93	n.v.t.	nee
34_A	Zuiderzeestraat 34	1,5	-3,35	-20,16	-16,81	n.v.t.	nee
34_B	Zuiderzeestraat 34	4,5	0,78	-14,75	-15,53	n.v.t.	nee
19a_A	Zuiderzeestraat 19a	1,5	2,62	-6,17	-8,79	n.v.t.	nee
19a_B	Zuiderzeestraat 19a	4,5	4,12	-4,91	-9,03	n.v.t.	nee
19a_C	Zuiderzeestraat 19a	7,5	4,38	-3,9	-8,28	n.v.t.	nee
19_A	Zuiderzeestraat	1,5	2,46	-5,02	-7,48	n.v.t.	nee
19_B	Zuiderzeestraat	4,5	4,22	-3,6	-7,82	n.v.t.	nee
7_A	Voskuilerweg 7	1,5	48,06	45,67	-2,39	-0,06	nee
7_A	Voskuilerweg 7	1,5	44,56	42,13	-2,43	n.v.t.	nee
7_B	Voskuilerweg 7	4,5	47,92	45,53	-2,39	n.v.t.	nee
7_B	Voskuilerweg 7	4,5	44,95	42,54	-2,41	n.v.t.	nee
8_A	Voskuilerdijk 8	1,5	44,75	42,35	-2,40	n.v.t.	nee
8_B	Voskuilerdijk 8	4,5	45,07	42,69	-2,38	n.v.t.	nee
5_A	Voskuilerdijk 5	1,5	43,8	41,38	-2,42	n.v.t.	nee
5_B	Voskuilerdijk 5	4,5	44,59	42,2	-2,39	n.v.t.	nee
81_A	Voskuilerdijk 46 Hattemerbroek (B)	1,5	36,73	-8,76	-45,49	n.v.t.	nee
81_B	Voskuilerdijk 46 Hattemerbroek (B)	4,5	37,71	1,54	-36,17	n.v.t.	nee
81_A	Voskuilerdijk 46 Hattemerbroek (A)	1,5	36,99	8,4	-28,59	n.v.t.	nee
81_B	Voskuilerdijk 46 Hattemerbroek (A)	4,5	38,21	9,84	-28,37	n.v.t.	nee
133_A	Voskuilerdijk 42 (B)	1,5	25,25	6,22	-19,03	n.v.t.	nee
133_B	Voskuilerdijk 42 (B)	4,5	26,19	7,64	-18,55	n.v.t.	nee
133_C	Voskuilerdijk 42 (B)	7,5	26,57	8,15	-18,42	n.v.t.	nee
134_A	Voskuilerdijk 42 (A)	1,5	20,54	-2,32	-22,86	n.v.t.	nee
134_B	Voskuilerdijk 42 (A)	4,5	23,91	4,61	-19,30	n.v.t.	nee
134_C	Voskuilerdijk 42 (A)	7,5	25,48	6,95	-18,53	n.v.t.	nee
4_A	Voskuilerdijk 4	1,5	32,59	30,09	-2,50	n.v.t.	nee
4_B	Voskuilerdijk 4	4,5	33,75	31,28	-2,47	n.v.t.	nee
4_C	Voskuilerdijk 4	7,5	34,37	31,91	-2,46	n.v.t.	nee
31_A	Voskuilerdijk 31 Hattemerbroek (B)	1,5	6,77	-8,28	-15,05	n.v.t.	nee
31_B	Voskuilerdijk 31 Hattemerbroek (B)	4,5	9,8	-4,68	-14,48	n.v.t.	nee
2a_A	Voskuilerdijk 2a	1,5	27,99	25,46	-2,53	n.v.t.	nee

2a_B	Voskuilerdijk 2a	4,5	28,62	26,12	-2,50	n.v.t.	nee
29_A	Voskuilerdijk 29 Hattemerbroek (B)	1,5	5,51	-14,01	-19,52	n.v.t.	nee
29_B	Voskuilerdijk 29 Hattemerbroek (B)	4,5	7,65	-9,93	-17,58	n.v.t.	nee
29_C	Voskuilerdijk 29 Hattemerbroek (B)	7,5	16,78	-0,24	-17,02	n.v.t.	nee
81_A	Voskuilerdijk 23 Hattemerbroek (C)	1,5	41,74	9,91	-31,83	n.v.t.	nee
81_B	Voskuilerdijk 23 Hattemerbroek (C)	4,5	42,53	11,52	-31,01	n.v.t.	nee
81_A	Voskuilerdijk 23 Hattemerbroek	1,5	36,56	8	-28,56	n.v.t.	nee
81_B	Voskuilerdijk 23 Hattemerbroek	4,5	37,94	11,02	-26,92	n.v.t.	nee
2_A	Voskuilerdijk 2	1,5	15,68	13,15	-2,53	n.v.t.	nee
2_B	Voskuilerdijk 2	4,5	19,9	16,92	-2,98	n.v.t.	nee
2_C	Voskuilerdijk 2	7,5	23,94	21,21	-2,73	n.v.t.	nee
77_A	Voskuilerdijk 19 Hattemerbroek (D)	1,5	10,23	4,88	-5,35	n.v.t.	nee
77_B	Voskuilerdijk 19 Hattemerbroek (D)	4,5	11,59	6,6	-4,99	n.v.t.	nee
132_A	Voskuilerdijk 19 Hattemerbroek (C)	1,5	27,3	4,17	-23,13	n.v.t.	nee
132_B	Voskuilerdijk 19 Hattemerbroek (C)	4,5	30,5	14,63	-15,87	n.v.t.	nee
132_C	Voskuilerdijk 19 Hattemerbroek (C)	7,5	31,33	15,79	-15,54	n.v.t.	nee
132_A	Voskuilerdijk 19 Hattemerbroek (B)	1,5	30,41	17,54	-12,87	n.v.t.	nee
132_B	Voskuilerdijk 19 Hattemerbroek (B)	4,5	31,53	16,44	-15,09	n.v.t.	nee
132_C	Voskuilerdijk 19 Hattemerbroek (B)	7,5	32,03	16,65	-15,38	n.v.t.	nee
132_A	Voskuilerdijk 19 Hattemerbroek (A)	1,5	33,79	16,67	-17,12	n.v.t.	nee
132_B	Voskuilerdijk 19 Hattemerbroek (A)	4,5	35,34	17,2	-18,14	n.v.t.	nee
132_C	Voskuilerdijk 19 Hattemerbroek (A)	7,5	35,79	17,13	-18,66	n.v.t.	nee
16_A	Voskuilerdijk 16	1,5	26,87	24,24	-2,63	n.v.t.	nee
16_A	Voskuilerdijk 16	1,5	45,87	43,48	-2,39	n.v.t.	nee
16_B	Voskuilerdijk 16	4,5	28,56	25,76	-2,80	n.v.t.	nee
16_B	Voskuilerdijk 16	4,5	46,12	43,72	-2,40	n.v.t.	nee
10_A	Voskuilerdijk 10	1,5	23,97	21,57	-2,40	n.v.t.	nee
10_A	Voskuilerdijk 10	1,5	45,79	43,39	-2,40	n.v.t.	nee
10_B	Voskuilerdijk 10	4,5	26,5	24,05	-2,45	n.v.t.	nee
10_B	Voskuilerdijk 10	4,5	46	43,61	-2,39	n.v.t.	nee
1_A	Voskuilerdijk 1	1,5	26,48	24,01	-2,47	n.v.t.	nee
1_B	Voskuilerdijk 1	4,5	27,28	24,86	-2,42	n.v.t.	nee
1_A	Verlengde Kerkweg 1	1,5	4,86	-4,19	-9,05	n.v.t.	nee
1_B	Verlengde Kerkweg 1	4,5	8,62	-1,27	-9,89	n.v.t.	nee
4_A	Veluwelaan 4	1,5	2,85	-2,46	-5,31	n.v.t.	nee
4_B	Veluwelaan 4	4,5	4,98	-1,06	-6,04	n.v.t.	nee
2b_A	Veluwelaan 2b	1,5	3,49	-3,69	-7,18	n.v.t.	nee
2b_B	Veluwelaan 2b	4,5	7,84	-0,39	-8,23	n.v.t.	nee
2a_A	Veluwelaan 2a	1,5	4,81	-2,96	-7,77	n.v.t.	nee
2a_B	Veluwelaan 2a	4,5	9,79	-0,24	-10,03	n.v.t.	nee
166_A	Troelstrahof 9	1,5	13,26	-0,53	-13,79	n.v.t.	nee
166_B	Troelstrahof 9	4,5	17,54	-2,66	-20,20	n.v.t.	nee
166_C	Troelstrahof 9	7,5	19	3,64	-15,36	n.v.t.	nee
166_A	Troelstrahof 7	1,5	12,64	-1,05	-13,69	n.v.t.	nee
166_B	Troelstrahof 7	4,5	17,17	-1,66	-18,83	n.v.t.	nee
166_C	Troelstrahof 7	7,5	18,58	1,2	-17,38	n.v.t.	nee
166_A	Troelstrahof 5	1,5	7,32	-5,99	-13,31	n.v.t.	nee
166_B	Troelstrahof 5	4,5	13,71	-4,17	-17,88	n.v.t.	nee
166_C	Troelstrahof 5	7,5	15,63	-1,7	-17,33	n.v.t.	nee
166_A	Troelstrahof 3	1,5	13,58	-4,18	-17,76	n.v.t.	nee
166_B	Troelstrahof 3	4,5	16,99	-1,86	-18,85	n.v.t.	nee
166_C	Troelstrahof 3	7,5	17,96	0,41	-17,55	n.v.t.	nee
167_A	Troelstrahof 17	1,5	15,14	0,61	-14,53	n.v.t.	nee
167_B	Troelstrahof 17	4,5	18,09	1,41	-16,68	n.v.t.	nee
167_C	Troelstrahof 17	7,5	19,49	7,8	-11,69	n.v.t.	nee
166_A	Troelstrahof 15	1,5	14,82	-0,9	-15,72	n.v.t.	nee
166_B	Troelstrahof 15	4,5	17,44	-4,39	-21,83	n.v.t.	nee
166_C	Troelstrahof 15	7,5	18,22	-0,11	-18,33	n.v.t.	nee
166_A	Troelstrahof 13	1,5	16,64	-1,85	-18,49	n.v.t.	nee
166_B	Troelstrahof 13	4,5	18,86	-5,36	-24,22	n.v.t.	nee
166_C	Troelstrahof 13	7,5	19,55	0,1	-19,45	n.v.t.	nee
166_A	Troelstrahof 11	1,5	16,8	-1,8	-18,60	n.v.t.	nee
166_B	Troelstrahof 11	4,5	19,47	-6,29	-25,76	n.v.t.	nee
166_C	Troelstrahof 11	7,5	20,2	-0,33	-20,53	n.v.t.	nee
153_A	Thorbeckehof 8	1,5	-2,31	-8,01	-5,70	n.v.t.	nee
153_B	Thorbeckehof 8	4,5	4,16	-8,04	-12,20	n.v.t.	nee
153_C	Thorbeckehof 8	7,5	7,2	-5,72	-12,92	n.v.t.	nee
151_A	Thorbeckehof 14	1,5	1,72	-8,82	-10,54	n.v.t.	nee
151_B	Thorbeckehof 14	4,5	4,9	-6,1	-11,00	n.v.t.	nee
151_C	Thorbeckehof 14	7,5	5,75	-4,39	-10,14	n.v.t.	nee
86_A	Thorbeckehof 12	1,5	1,44	-8,14	-9,58	n.v.t.	nee
86_B	Thorbeckehof 12	4,5	7,25	-9,57	-16,82	n.v.t.	nee
86_C	Thorbeckehof 12	7,5	7,09	-23,88	-30,97	n.v.t.	nee
152_A	Thorbeckehof 10	1,5	1,06	-9,69	-10,75	n.v.t.	nee
152_B	Thorbeckehof 10	4,5	7,63	-14,66	-22,29	n.v.t.	nee
152_C	Thorbeckehof 10	7,5	9,27	-15,99	-25,26	n.v.t.	nee
8_A	Schipsweg 8	1,5	-0,22	-6,7	-6,48	n.v.t.	nee
8_B	Schipsweg 8	4,5	2,94	-4,36	-7,30	n.v.t.	nee
6_A	Schipsweg 6	1,5	-3,21	-11,82	-8,61	n.v.t.	nee
6_B	Schipsweg 6	4,5	2,04	-7,74	-9,78	n.v.t.	nee
4_A	Schipsweg 4	1,5	-2,73	-8,21	-5,48	n.v.t.	nee
4_B	Schipsweg 4	4,5	1,05	-5,7	-6,75	n.v.t.	nee
27_A	Schipsweg 27	1,5	-11,03	-17,73	-6,70	n.v.t.	nee
27_B	Schipsweg 27	4,5	-5,37	-12,29	-6,92	n.v.t.	nee
25_A	Schipsweg 25	1,5	-1,23	-6	-4,77	n.v.t.	nee
25_B	Schipsweg 25	4,5	1,39	-4,43	-5,82	n.v.t.	nee
23_A	Schipsweg 23	1,5	-1,44	-6,03	-4,59	n.v.t.	nee
23_B	Schipsweg 23	4,5	0,29	-4,57	-4,86	n.v.t.	nee
21_A	Schipsweg 21	1,5	-14,91	-20,61	-5,70	n.v.t.	nee
21_B	Schipsweg 21	4,5	-9,49	-15,69	-6,20	n.v.t.	nee
19_A	Schipsweg 19	1,5	-12,9	-18,81	-5,91	n.v.t.	nee
19_B	Schipsweg 19	4,5	-8,97	-15,33	-6,36	n.v.t.	nee
17_A	Schipsweg 17	1,5	-12,72	-16,3	-3,58	n.v.t.	nee
17_B	Schipsweg 17	4,5	-6,35	-10,08	-3,73	n.v.t.	nee
6_A	Rondweg 6(C)	1,5	26,95	24,51	-2,44	n.v.t.	nee
6_B	Rondweg 6(C)	4,5	28,45	25,97	-2,48	n.v.t.	nee
6_A	Rondweg 6(B)	1,5	24,45	21,8	-2,65	n.v.t.	nee
6_B	Rondweg 6(B)	4,5	25,76	22,82	-2,94	n.v.t.	nee
6_A	Rondweg 6(A)	1,5	22,06	19,15	-2,91	n.v.t.	nee
6_B	Rondweg 6(A)	4,5	25,52	21,94	-3,58	n.v.t.	nee
4_A	Rondweg 4(C)	1,5	29,44	26,96	-2,48	n.v.t.	nee

4_B	Rondweg 4(C)	4,5	30,87	28,42	-2,45	n.v.t.	nee
4_A	Rondweg 4(B)	1,5	28,11	25,58	-2,53	n.v.t.	nee
4_B	Rondweg 4(B)	4,5	29,55	26,98	-2,57	n.v.t.	nee
4_A	Rondweg 4(A)	1,5	20,88	17,93	-2,95	n.v.t.	nee
4_B	Rondweg 4(A)	4,5	23,16	19,72	-3,44	n.v.t.	nee
12NO_A	Rondweg 12	1,5	25,96	23,47	-2,49	n.v.t.	nee
12NO_B	Rondweg 12	4,5	28,04	25,36	-2,68	n.v.t.	nee
12NO_C	Rondweg 12	7,5	31,21	28,24	-2,97	n.v.t.	nee
12NW_A	Rondweg 12	1,5	28,41	25,65	-2,76	n.v.t.	nee
12NW_B	Rondweg 12	4,5	30,01	27,07	-2,94	n.v.t.	nee
12NW_C	Rondweg 12	7,5	31,52	28,55	-2,97	n.v.t.	nee
12ZO_A	Rondweg 12	1,5	23,97	21,53	-2,44	n.v.t.	nee
12ZO_B	Rondweg 12	4,5	25,59	23,1	-2,49	n.v.t.	nee
12ZO_C	Rondweg 12	7,5	27,73	24,99	-2,74	n.v.t.	nee
12ZW_A	Rondweg 12	1,5	21,19	16,72	-4,47	n.v.t.	nee
12ZW_B	Rondweg 12	4,5	21,91	16,48	-5,43	n.v.t.	nee
12ZW_C	Rondweg 12	7,5	22,91	17,48	-5,43	n.v.t.	nee
10_A	Rondweg 10(C)	1,5	20,58	17,97	-2,61	n.v.t.	nee
10_B	Rondweg 10(C)	4,5	23,34	20,19	-3,15	n.v.t.	nee
10_A	Rondweg 10(B)	1,5	23,09	20,4	-2,69	n.v.t.	nee
10_B	Rondweg 10(B)	4,5	23,94	20,98	-2,96	n.v.t.	nee
10_A	Rondweg 10(A)	1,5	22,34	19,79	-2,55	n.v.t.	nee
10_B	Rondweg 10(A)	4,5	24,32	21,67	-2,65	n.v.t.	nee
PdZ_A	Parc de Zwijger	1,5	1,59	-27,22	-28,81	n.v.t.	nee
PdZ_A	Parc de Zwijger	1,5	-6,06	-8,11	-2,05	n.v.t.	nee
PdZ_A	Parc de Zwijger	1,5	19,95	17,44	-2,51	n.v.t.	nee
PdZ_B	Parc de Zwijger	4,5	3,93	-8,06	-11,99	n.v.t.	nee
PdZ_B	Parc de Zwijger	4,5	4,81	2,05	-2,76	n.v.t.	nee
PdZ_B	Parc de Zwijger	4,5	21,16	18,43	-2,73	n.v.t.	nee
PdZ_C	Parc de Zwijger	7,5	4,2	-7,53	-11,73	n.v.t.	nee
PdZ_C	Parc de Zwijger	7,5	5,12	2,49	-2,63	n.v.t.	nee
PdZ_C	Parc de Zwijger	7,5	22,25	19,51	-2,74	n.v.t.	nee
72_A	Oudeweg 8 Hattemerbroek	1,5	14,98	10,26	-4,72	n.v.t.	nee
72_B	Oudeweg 8 Hattemerbroek	4,5	16,57	11,92	-4,65	n.v.t.	nee
72_C	Oudeweg 8 Hattemerbroek	7,5	18,84	14,19	-4,65	n.v.t.	nee
66_A	Oudeweg 3 Hattemerbroek	1,5	10,15	3,09	-7,06	n.v.t.	nee
66_B	Oudeweg 3 Hattemerbroek	4,5	13,74	5,58	-8,16	n.v.t.	nee
66_C	Oudeweg 3 Hattemerbroek	7,5	15,63	8,04	-7,59	n.v.t.	nee
61_A	Oudeweg 14 Hattemerbroek	1,5	3,42	-1,63	-5,05	n.v.t.	nee
61_B	Oudeweg 14 Hattemerbroek	4,5	7,48	-5	-12,48	n.v.t.	nee
62_A	Oudeweg 12a Hattemerbroek	1,5	6,48	2,42	-4,06	n.v.t.	nee
62_B	Oudeweg 12a Hattemerbroek	4,5	8,56	4,5	-4,06	n.v.t.	nee
62_C	Oudeweg 12a Hattemerbroek	7,5	11,63	5,51	-6,12	n.v.t.	nee
63_A	Oudeweg 12 Hattemerbroek	1,5	9,55	2,36	-7,19	n.v.t.	nee
63_B	Oudeweg 12 Hattemerbroek	4,5	12,24	6,11	-6,13	n.v.t.	nee
64_A	Oudeweg 10 Hattemerbroek	1,5	11,09	3,24	-7,85	n.v.t.	nee
64_B	Oudeweg 10 Hattemerbroek	4,5	13,07	5,35	-7,72	n.v.t.	nee
64_C	Oudeweg 10 Hattemerbroek	7,5	13,88	5,99	-7,89	n.v.t.	nee
65_A	Oudeweg 10 Hattemerbroek	1,5	14,93	8,5	-6,43	n.v.t.	nee
65_B	Oudeweg 10 Hattemerbroek	4,5	16,28	9,97	-6,31	n.v.t.	nee
6a_A	Oude Weg 6a	1,5	15,75	7,82	-7,93	n.v.t.	nee
6a_B	Oude Weg 6a	4,5	17,05	9,67	-7,38	n.v.t.	nee
6_A	Oude Weg 6	1,5	6,33	3,11	-3,22	n.v.t.	nee
6_B	Oude Weg 6	4,5	10,8	7,89	-2,91	n.v.t.	nee
4_A	Oude Weg 4	1,5	9,91	6,97	-2,94	n.v.t.	nee
4_B	Oude Weg 4	4,5	14,85	11,27	-3,58	n.v.t.	nee
2_A	Oude Weg 2ab	1,5	10,57	8,16	-2,41	n.v.t.	nee
2_B	Oude Weg 2ab	4,5	14,72	12,1	-2,62	n.v.t.	nee
2_A	Oude Weg 2	1,5	12,13	9,53	-2,60	n.v.t.	nee
2_B	Oude Weg 2	4,5	16,41	13,4	-3,01	n.v.t.	nee
2_C	Oude Weg 2	7,5	23,8	20,45	-3,35	n.v.t.	nee
11_A	Oude Kerkweg 11	1,5	1,74	-5,17	-6,91	n.v.t.	nee
11_B	Oude Kerkweg 11	4,5	2,87	-3,88	-6,75	n.v.t.	nee
6_A	Oostersedijk 6	1,5	-1,59	-11,88	-10,29	n.v.t.	nee
6_B	Oostersedijk 6	4,5	0,11	-10,51	-10,62	n.v.t.	nee
1_A	Oostersedijk 1	1,5	-18,6	-23,72	-5,12	n.v.t.	nee
165_A	Noordsingel 98	1,5	11,61	1,71	-9,90	n.v.t.	nee
165_B	Noordsingel 98	4,5	16,61	6,04	-10,57	n.v.t.	nee
165_C	Noordsingel 98	7,5	18,05	7,01	-11,04	n.v.t.	nee
89_A	Noordsingel 96	1,5	11,93	2,04	-9,89	n.v.t.	nee
89_B	Noordsingel 96	4,5	16,93	5,99	-10,94	n.v.t.	nee
89_C	Noordsingel 96	7,5	18,3	7,15	-11,15	n.v.t.	nee
89_A	Noordsingel 94	1,5	10,93	2,01	-8,92	n.v.t.	nee
89_B	Noordsingel 94	4,5	16,52	6,04	-10,48	n.v.t.	nee
89_C	Noordsingel 94	7,5	18,03	7,13	-10,90	n.v.t.	nee
154_A	Noordsingel 214	1,5	-2,47	-11,69	-9,22	n.v.t.	nee
154_B	Noordsingel 214	4,5	2,18	-10,01	-12,19	n.v.t.	nee
154_C	Noordsingel 214	7,5	5,07	-7,31	-12,38	n.v.t.	nee
154_A	Noordsingel 212	1,5	-1,57	-12,23	-10,66	n.v.t.	nee
154_B	Noordsingel 212	4,5	2,44	-9,42	-11,86	n.v.t.	nee
154_C	Noordsingel 212	7,5	4,14	-9,4	-13,54	n.v.t.	nee
154_A	Noordsingel 210	1,5	0,62	-12,15	-12,77	n.v.t.	nee
154_B	Noordsingel 210	4,5	3,48	-10,61	-14,09	n.v.t.	nee
154_C	Noordsingel 210	7,5	3,63	-10,73	-14,36	n.v.t.	nee
154_A	Noordsingel 208	1,5	0,24	-11,69	-11,93	n.v.t.	nee
154_B	Noordsingel 208	4,5	2,91	-9,98	-12,89	n.v.t.	nee
154_C	Noordsingel 208	7,5	3,03	-12,98	-16,01	n.v.t.	nee
154_A	Noordsingel 206	1,5	0,43	-8,53	-8,96	n.v.t.	nee
154_B	Noordsingel 206	4,5	3,3	-6,23	-9,53	n.v.t.	nee
154_C	Noordsingel 206	7,5	4,49	-4,63	-9,12	n.v.t.	nee
154_A	Noordsingel 204	1,5	2,05	-6,64	-8,69	n.v.t.	nee
154_B	Noordsingel 204	4,5	3,87	-4,8	-8,67	n.v.t.	nee
154_C	Noordsingel 204	7,5	4,03	-4,57	-8,60	n.v.t.	nee
154_A	Noordsingel 202	1,5	0,74	-7,71	-8,45	n.v.t.	nee
154_B	Noordsingel 202	4,5	2,96	-5,37	-8,33	n.v.t.	nee
154_C	Noordsingel 202	7,5	4,43	-5,9	-10,33	n.v.t.	nee
155_A	Noordsingel 200	1,5	0,87	-7,54	-8,41	n.v.t.	nee
155_B	Noordsingel 200	4,5	3,89	-5,19	-9,08	n.v.t.	nee
155_C	Noordsingel 200	7,5	4,95	-5,94	-10,89	n.v.t.	nee
155_A	Noordsingel 198	1,5	3,63	-5,01	-8,64	n.v.t.	nee
155_B	Noordsingel 198	4,5	5,41	-4,16	-9,57	n.v.t.	nee

155_C	Noordsingel 198	7,5	6,36	-5,23	-11,59	n.v.t.	nee
155_A	Noordsingel 196	1,5	3,94	-5,79	-9,73	n.v.t.	nee
155_B	Noordsingel 196	4,5	5,8	-5,02	-10,82	n.v.t.	nee
155_C	Noordsingel 196	7,5	6,55	-6,54	-13,09	n.v.t.	nee
156_A	Noordsingel 194	1,5	6,7	-8,69	-15,39	n.v.t.	nee
156_B	Noordsingel 194	4,5	8,18	-10,26	-18,44	n.v.t.	nee
156_A	Noordsingel 192	1,5	6,66	-8,66	-15,32	n.v.t.	nee
156_B	Noordsingel 192	4,5	8,32	-10,25	-18,57	n.v.t.	nee
156_A	Noordsingel 190	1,5	6,71	-4,36	-11,07	n.v.t.	nee
156_B	Noordsingel 190	4,5	8,45	-4,61	-13,06	n.v.t.	nee
156_C	Noordsingel 190	7,5	8,59	-5,88	-14,47	n.v.t.	nee
156_A	Noordsingel 188	1,5	6,64	-4,22	-10,86	n.v.t.	nee
156_B	Noordsingel 188	4,5	8,35	-4,55	-12,90	n.v.t.	nee
156_C	Noordsingel 188	7,5	8,5	-5,8	-14,30	n.v.t.	nee
87_A	Noordsingel 186	1,5	6,64	-10,96	-17,60	n.v.t.	nee
87_B	Noordsingel 186	4,5	8,62	-16,81	-25,43	n.v.t.	nee
87_C	Noordsingel 186	7,5	8,8	-16,54	-25,34	n.v.t.	nee
87_A	Noordsingel 184	1,5	6,47	-9,66	-16,13	n.v.t.	nee
87_B	Noordsingel 184	4,5	8,5	-13,94	-22,44	n.v.t.	nee
87_C	Noordsingel 184	7,5	8,68	-13,69	-22,37	n.v.t.	nee
87_A	Noordsingel 182	1,5	6,97	-10	-16,97	n.v.t.	nee
87_B	Noordsingel 182	4,5	8,96	-13,05	-22,01	n.v.t.	nee
87_C	Noordsingel 182	7,5	9,19	-12,74	-21,93	n.v.t.	nee
87_A	Noordsingel 180	1,5	7,48	-4,3	-11,78	n.v.t.	nee
87_B	Noordsingel 180	4,5	9,32	-4,59	-13,91	n.v.t.	nee
87_C	Noordsingel 180	7,5	9,56	-4,54	-14,10	n.v.t.	nee
157_A	Noordsingel 178	1,5	7,25	-7,65	-14,90	n.v.t.	nee
157_B	Noordsingel 178	4,5	9	-8,73	-17,73	n.v.t.	nee
157_C	Noordsingel 178	7,5	9,39	-8,38	-17,77	n.v.t.	nee
157_A	Noordsingel 176	1,5	7,8	-3,02	-10,82	n.v.t.	nee
157_B	Noordsingel 176	4,5	9,36	-2,86	-12,22	n.v.t.	nee
157_C	Noordsingel 176	7,5	9,69	-3,48	-13,17	n.v.t.	nee
87_A	Noordsingel 174	1,5	9,47	-8,09	-17,56	n.v.t.	nee
87_B	Noordsingel 174	4,5	11,15	-9,11	-20,26	n.v.t.	nee
87_C	Noordsingel 174	7,5	11,95	-7,96	-19,91	n.v.t.	nee
87_A	Noordsingel 172	1,5	9,31	-8,45	-17,76	n.v.t.	nee
87_B	Noordsingel 172	4,5	11,17	-9,52	-20,69	n.v.t.	nee
87_C	Noordsingel 172	7,5	12,02	-8,72	-20,74	n.v.t.	nee
158_A	Noordsingel 170	1,5	9,46	-5,55	-15,01	n.v.t.	nee
158_B	Noordsingel 170	4,5	10,73	-7,47	-18,20	n.v.t.	nee
158_C	Noordsingel 170	7,5	11,6	-6,55	-18,15	n.v.t.	nee
158_A	Noordsingel 168	1,5	9,41	-5,66	-14,97	n.v.t.	nee
158_B	Noordsingel 168	4,5	10,59	-7,55	-18,14	n.v.t.	nee
158_C	Noordsingel 168	7,5	11,59	-6,55	-18,14	n.v.t.	nee
158_A	Noordsingel 166	1,5	8,22	-7,74	-15,96	n.v.t.	nee
158_B	Noordsingel 166	4,5	9,28	-15,03	-24,31	n.v.t.	nee
158_C	Noordsingel 166	7,5	10,79	-14,72	-25,51	n.v.t.	nee
158_A	Noordsingel 164	1,5	8,71	-3,57	-12,28	n.v.t.	nee
158_B	Noordsingel 164	4,5	9,34	-9,17	-18,51	n.v.t.	nee
158_C	Noordsingel 164	7,5	10,52	-8,62	-19,14	n.v.t.	nee
159_A	Noordsingel 162	1,5	9,02	-3,35	-12,37	n.v.t.	nee
159_B	Noordsingel 162	4,5	9,63	-9,07	-18,70	n.v.t.	nee
159_C	Noordsingel 162	7,5	10,61	-7,49	-18,10	n.v.t.	nee
159_A	Noordsingel 160	1,5	8,78	-3,14	-11,92	n.v.t.	nee
159_B	Noordsingel 160	4,5	9,37	-8,28	-17,65	n.v.t.	nee
159_C	Noordsingel 160	7,5	10,48	-6,79	-17,27	n.v.t.	nee
160_A	Noordsingel 158	1,5	9,44	-1,69	-11,13	n.v.t.	nee
160_B	Noordsingel 158	4,5	10,12	-7,47	-17,59	n.v.t.	nee
160_C	Noordsingel 158	7,5	11,46	-3,78	-15,24	n.v.t.	nee
160_A	Noordsingel 156	1,5	9	-2,49	-11,49	n.v.t.	nee
160_B	Noordsingel 156	4,5	9,83	-7,16	-16,99	n.v.t.	nee
160_C	Noordsingel 156	7,5	11,1	-5,46	-16,56	n.v.t.	nee
160_A	Noordsingel 154	1,5	7,19	-5,21	-12,40	n.v.t.	nee
160_B	Noordsingel 154	4,5	8,77	-5,64	-14,41	n.v.t.	nee
160_C	Noordsingel 154	7,5	10,8	-2,54	-13,34	n.v.t.	nee
160_A	Noordsingel 152	1,5	4,22	-5,09	-9,31	n.v.t.	nee
160_B	Noordsingel 152	4,5	6,79	-5,43	-12,22	n.v.t.	nee
160_C	Noordsingel 152	7,5	9,64	-2,47	-12,11	n.v.t.	nee
161_A	Noordsingel 150	1,5	10,82	-3,46	-14,28	n.v.t.	nee
161_B	Noordsingel 150	4,5	11,9	-6,71	-18,61	n.v.t.	nee
161_C	Noordsingel 150	7,5	12,01	-6,43	-18,44	n.v.t.	nee
161_A	Noordsingel 148	1,5	12,04	-2,63	-14,67	n.v.t.	nee
161_B	Noordsingel 148	4,5	13,15	-6,04	-19,19	n.v.t.	nee
161_C	Noordsingel 148	7,5	13,7	-4,9	-18,60	n.v.t.	nee
161_A	Noordsingel 146	1,5	9,66	-3,95	-13,61	n.v.t.	nee
161_B	Noordsingel 146	4,5	11,1	-6,65	-17,75	n.v.t.	nee
161_C	Noordsingel 146	7,5	12,33	-5,25	-17,58	n.v.t.	nee
161_A	Noordsingel 144	1,5	11,09	-0,33	-11,42	n.v.t.	nee
161_B	Noordsingel 144	4,5	12,2	-5,33	-17,53	n.v.t.	nee
161_C	Noordsingel 144	7,5	12,67	-3,79	-16,46	n.v.t.	nee
162_A	Noordsingel 142	1,5	11,96	0,31	-11,65	n.v.t.	nee
162_B	Noordsingel 142	4,5	12,82	-5,33	-18,15	n.v.t.	nee
162_C	Noordsingel 142	7,5	12,97	-5,08	-18,05	n.v.t.	nee
88_A	Noordsingel 140	1,5	13,35	-2,58	-15,93	n.v.t.	nee
88_B	Noordsingel 140	4,5	14,39	-8,85	-23,24	n.v.t.	nee
88_C	Noordsingel 140	7,5	15,06	-8,46	-23,52	n.v.t.	nee
88_A	Noordsingel 138	1,5	13,29	-2,83	-16,12	n.v.t.	nee
88_B	Noordsingel 138	4,5	14,15	-11,52	-25,67	n.v.t.	nee
88_C	Noordsingel 138	7,5	15,05	-10,81	-25,86	n.v.t.	nee
88_A	Noordsingel 136	1,5	12,49	-2,2	-14,69	n.v.t.	nee
88_B	Noordsingel 136	4,5	13,82	-7,58	-21,40	n.v.t.	nee
88_C	Noordsingel 136	7,5	14,94	-5,37	-20,31	n.v.t.	nee
88_A	Noordsingel 134	1,5	12,45	-2,36	-14,81	n.v.t.	nee
88_B	Noordsingel 134	4,5	13,78	-8,29	-22,07	n.v.t.	nee
88_C	Noordsingel 134	7,5	14,93	-5,44	-20,37	n.v.t.	nee
163_A	Noordsingel 132	1,5	11,56	-3,3	-14,86	n.v.t.	nee
163_B	Noordsingel 132	4,5	13,42	-8,86	-22,28	n.v.t.	nee
163_C	Noordsingel 132	7,5	13,91	-8,4	-22,31	n.v.t.	nee
163_A	Noordsingel 130	1,5	11,31	-3,04	-14,35	n.v.t.	nee
163_B	Noordsingel 130	4,5	13,23	-11,65	-24,88	n.v.t.	nee
163_C	Noordsingel 130	7,5	13,8	-9,78	-23,58	n.v.t.	nee



163_A	Noordsingel 128	1,5	10,92	-5,09	-16,01	n.v.t.	nee
163_B	Noordsingel 128	4,5	13,29	-13,85	-27,14	n.v.t.	nee
163_C	Noordsingel 128	7,5	13,94	-8,66	-22,60	n.v.t.	nee
163_A	Noordsingel 126	1,5	10,71	-4,29	-15,00	n.v.t.	nee
163_B	Noordsingel 126	4,5	13,27	-9,91	-23,18	n.v.t.	nee
163_C	Noordsingel 126	7,5	14,08	-4,63	-18,71	n.v.t.	nee
164_A	Noordsingel 124	1,5	6,94	-5,01	-11,95	n.v.t.	nee
164_B	Noordsingel 124	4,5	10,05	-4,87	-14,92	n.v.t.	nee
164_C	Noordsingel 124	7,5	14,22	-16,87	-31,09	n.v.t.	nee
164_A	Noordsingel 122	1,5	10,58	-6,21	-16,79	n.v.t.	nee
164_B	Noordsingel 122	4,5	12,46	-4,62	-17,08	n.v.t.	nee
164_A	Noordsingel 120	1,5	14,19	-7,47	-21,66	n.v.t.	nee
164_B	Noordsingel 120	4,5	15,46	-8,91	-24,37	n.v.t.	nee
164_A	Noordsingel 118	1,5	14,94	-8,43	-23,37	n.v.t.	nee
164_B	Noordsingel 118	4,5	16,52	-7,54	-24,06	n.v.t.	nee
165_A	Noordsingel 108	1,5	11,29	1,14	-10,15	n.v.t.	nee
165_B	Noordsingel 108	4,5	15,79	4,52	-11,27	n.v.t.	nee
165_C	Noordsingel 108	7,5	16,68	5,2	-11,48	n.v.t.	nee
165_A	Noordsingel 106	1,5	10,83	0,25	-10,58	n.v.t.	nee
165_B	Noordsingel 106	4,5	15,86	4,52	-11,34	n.v.t.	nee
165_C	Noordsingel 106	7,5	16,83	5,29	-11,54	n.v.t.	nee
165_A	Noordsingel 104	1,5	11,33	0,15	-11,18	n.v.t.	nee
165_B	Noordsingel 104	4,5	15,8	4,5	-11,30	n.v.t.	nee
165_C	Noordsingel 104	7,5	16,94	5,45	-11,49	n.v.t.	nee
165_A	Noordsingel 102	1,5	10,7	0,42	-10,28	n.v.t.	nee
165_B	Noordsingel 102	4,5	15,82	4,88	-10,94	n.v.t.	nee
165_C	Noordsingel 102	7,5	17,06	5,97	-11,09	n.v.t.	nee
165_A	Noordsingel 100	1,5	12,02	1,75	-10,27	n.v.t.	nee
165_B	Noordsingel 100	4,5	16,63	6,26	-10,37	n.v.t.	nee
165_C	Noordsingel 100	7,5	18,06	7,37	-10,69	n.v.t.	nee
59_A	Middeldijk 4 Hattermerbroek	1,5	6,38	-3,08	-9,46	n.v.t.	nee
59_B	Middeldijk 4 Hattermerbroek	4,5	10,01	1,61	-8,40	n.v.t.	nee
58_A	Middeldijk 2 Hattermerbroek	1,5	-1,69	-4,58	-2,89	n.v.t.	nee
58_A	Middeldijk 2 Hattermerbroek	1,5	6,05	-0,24	-6,29	n.v.t.	nee
58_B	Middeldijk 2 Hattermerbroek	4,5	0,46	-2,97	-3,43	n.v.t.	nee
58_B	Middeldijk 2 Hattermerbroek	4,5	9,81	3,78	-6,03	n.v.t.	nee
60_A	Middeldijk 12 Hattermerbroek	1,5	5,33	-1,01	-6,34	n.v.t.	nee
60_B	Middeldijk 12 Hattermerbroek	4,5	11,95	3,96	-7,99	n.v.t.	nee
Noorderh.	Landgoed Noorderhoek	5	11,94	-0,12	-12,06	n.v.t.	nee
48_A	Klinkenberg 48	1,5	0,98	-3,17	-4,15	n.v.t.	nee
48_B	Klinkenberg 48	4,5	3,85	-1,67	-5,52	n.v.t.	nee
38_A	Klinkenberg 38	1,5	1,97	-2,4	-4,37	n.v.t.	nee
38_B	Klinkenberg 38	4,5	5,36	-0,92	-6,28	n.v.t.	nee
30_A	Klinkenberg 30	1,5	2,5	-2,39	-4,89	n.v.t.	nee
30_B	Klinkenberg 30	4,5	5,35	-0,9	-6,25	n.v.t.	nee
14_A	Klinkenberg 14	1,5	3,95	-1,07	-5,02	n.v.t.	nee
14_B	Klinkenberg 14	4,5	7,14	0,54	-6,60	n.v.t.	nee
91_A	Kerkweg 91	1,5	5,04	-0,19	-5,23	n.v.t.	nee
91_B	Kerkweg 91	4,5	8,66	1,95	-6,71	n.v.t.	nee
6_A	IJsselvliedtdlaan 6	1,5	-9,29	-14,49	-5,20	n.v.t.	nee
6_A	IJsselvliedtdlaan 6	1,5	-10,96	-15,42	-4,46	n.v.t.	nee
6_B	IJsselvliedtdlaan 6	4,5	-3,84	-10,45	-6,61	n.v.t.	nee
6_B	IJsselvliedtdlaan 6	4,5	-5,59	-11,12	-5,53	n.v.t.	nee
6_C	IJsselvliedtdlaan 6	7,5	3,08	-6,79	-9,87	n.v.t.	nee
6_C	IJsselvliedtdlaan 6	7,5	0,33	-7,16	-7,49	n.v.t.	nee
136_A	IJsselvliedtdlaan 4 (B)	1,5	0,32	-10,22	-10,54	n.v.t.	nee
136_B	IJsselvliedtdlaan 4 (B)	4,5	3,19	-7,93	-11,12	n.v.t.	nee
136_C	IJsselvliedtdlaan 4 (B)	7,5	4,11	-7,44	-11,55	n.v.t.	nee
136_A	IJsselvliedtdlaan 4 (A)	1,5	1,68	-7,14	-8,82	n.v.t.	nee
136_B	IJsselvliedtdlaan 4 (A)	4,5	4,56	-4,75	-9,31	n.v.t.	nee
136_C	IJsselvliedtdlaan 4 (A)	7,5	3,54	-6,45	-9,99	n.v.t.	nee
136_A	IJsselvliedtdlaan 3 (B)	1,5	3,78	-8,97	-12,75	n.v.t.	nee
136_B	IJsselvliedtdlaan 3 (B)	4,5	4,71	-7,68	-12,39	n.v.t.	nee
136_A	IJsselvliedtdlaan 3 (A)	1,5	1,72	-8,41	-10,13	n.v.t.	nee
136_B	IJsselvliedtdlaan 3 (A)	4,5	2,77	-7,42	-10,19	n.v.t.	nee
136_A	IJsselvliedtdlaan 2 (B)	1,5	4,23	-7,94	-12,17	n.v.t.	nee
136_B	IJsselvliedtdlaan 2 (B)	4,5	5,42	-6,68	-12,10	n.v.t.	nee
136_C	IJsselvliedtdlaan 2 (B)	7,5	5,59	-6,34	-11,93	n.v.t.	nee
136_A	IJsselvliedtdlaan 2 (A)	1,5	3,03	-6,62	-9,65	n.v.t.	nee
136_B	IJsselvliedtdlaan 2 (A)	4,5	4,75	-4,39	-9,14	n.v.t.	nee
136_C	IJsselvliedtdlaan 2 (A)	7,5	3,32	-6,38	-9,70	n.v.t.	nee
59_A	Heidepad 59	1,5	-1,1	-9,94	-8,84	n.v.t.	nee
59_B	Heidepad 59	4,5	5,63	-9,5	-15,13	n.v.t.	nee
45_A	Heidepad 45	1,5	-0,35	-6,32	-5,97	n.v.t.	nee
45_B	Heidepad 45	4,5	5,96	-4,52	-10,48	n.v.t.	nee
29_A	Heidepad 29	1,5	2,17	-4,74	-6,91	n.v.t.	nee
29_B	Heidepad 29	4,5	5,4	-3,78	-9,18	n.v.t.	nee
13_A	Heidepad 13	1,5	1,91	-4,93	-6,84	n.v.t.	nee
13_B	Heidepad 13	4,5	6,19	-4,08	-10,27	n.v.t.	nee
70_A	Hegenbos 70	1,5	9,91	4,19	-5,72	n.v.t.	nee
70_B	Hegenbos 70	4,5	13	6,18	-6,82	n.v.t.	nee
60_A	Hegenbos 60	1,5	10,17	2,69	-7,48	n.v.t.	nee
60_B	Hegenbos 60	4,5	13,41	3,89	-9,52	n.v.t.	nee
50_A	Hegenbos 50	1,5	11,61	2,62	-8,99	n.v.t.	nee
50_B	Hegenbos 50	4,5	13,94	3,97	-9,97	n.v.t.	nee
40_A	Hegenbos 40	1,5	9,26	2,31	-6,95	n.v.t.	nee
40_B	Hegenbos 40	4,5	14,08	3,49	-10,59	n.v.t.	nee
30_A	Hegenbos 30	1,5	7,93	1,44	-6,49	n.v.t.	nee
30_B	Hegenbos 30	4,5	12,51	3,11	-9,40	n.v.t.	nee
20_A	Hegenbos 20	1,5	5,87	1,8	-4,07	n.v.t.	nee
20_B	Hegenbos 20	4,5	8,91	3,74	-5,17	n.v.t.	nee
37_A	Hanewende 8 Hattermerbroek	1,5	7,88	-0,62	-8,50	n.v.t.	nee
37_B	Hanewende 8 Hattermerbroek	4,5	8,5	0,6	-7,90	n.v.t.	nee
37_C	Hanewende 8 Hattermerbroek	7,5	9,05	1,03	-8,02	n.v.t.	nee
38_A	Hanewende 4 Hattermerbroek	1,5	-3,09	-15,72	-12,63	n.v.t.	nee
38_A	Hanewende 4 Hattermerbroek	1,5	5,89	-2,9	-8,79	n.v.t.	nee
38_B	Hanewende 4 Hattermerbroek	4,5	-1,36	-10,21	-8,85	n.v.t.	nee
38_B	Hanewende 4 Hattermerbroek	4,5	8,48	1,61	-6,87	n.v.t.	nee
38_C	Hanewende 4 Hattermerbroek	7,5	1,1	-6,08	-7,18	n.v.t.	nee
38_C	Hanewende 4 Hattermerbroek	7,5	8,79	1,08	-7,71	n.v.t.	nee
35_A	Hanewende 16 Hattermerbroek	1,5	-0,93	-14,45	-13,52	n.v.t.	nee

35_B	Hanewende 16 Hattemerbroek	4,5	-15,53	-17,97	-2,44	n.v.t.	nee
35_C	Hanewende 16 Hattemerbroek	7,5	-15,62	-18,07	-2,45	n.v.t.	nee
36_A	Hanewende 14 Hattemerbroek	1,5	8,51	1,09	-7,42	n.v.t.	nee
36_B	Hanewende 14 Hattemerbroek	4,5	9,57	2	-7,57	n.v.t.	nee
36_C	Hanewende 14 Hattemerbroek	7,5	9,2	0,91	-8,29	n.v.t.	nee
08_A	Hanesteenseweg 8	1,5	-7,84	-9,7	-1,86	n.v.t.	nee
08_A	Hanesteenseweg 8	1,5	3,84	-5,74	-9,58	n.v.t.	nee
08_B	Hanesteenseweg 8	4,5	-6,75	-9,26	-2,51	n.v.t.	nee
08_B	Hanesteenseweg 8	4,5	6,66	-1,64	-8,30	n.v.t.	nee
07_A	Hanesteenseweg 7	1,5	-3,06	-6,44	-3,38	n.v.t.	nee
07_B	Hanesteenseweg 7	4,5	3,16	-1,96	-5,12	n.v.t.	nee
50_A	Hanesteenseweg 50	1,5	1,5	-6,4	-7,90	n.v.t.	nee
50_B	Hanesteenseweg 50	4,5	2,81	-4,73	-7,54	n.v.t.	nee
36_A	Hanesteenseweg 36	1,5	-10,06	-15,47	-5,41	n.v.t.	nee
36_B	Hanesteenseweg 36	4,5	-7,12	-13,46	-6,34	n.v.t.	nee
34_A	Hanesteenseweg 34	1,5	-7,68	-14,81	-7,13	n.v.t.	nee
34_B	Hanesteenseweg 34	4,5	-4,37	-12,64	-8,27	n.v.t.	nee
32_A	Hanesteenseweg 32	1,5	-2,33	-14,77	-12,44	n.v.t.	nee
32_B	Hanesteenseweg 32	4,5	0,89	-12,69	-13,58	n.v.t.	nee
30_A	Hanesteenseweg 30	1,5	-4,54	-10,99	-6,45	n.v.t.	nee
30_B	Hanesteenseweg 30	4,5	-0,74	-8,35	-7,61	n.v.t.	nee
03_A	Hanesteenseweg 3	1,5	4,22	-4,06	-8,28	n.v.t.	nee
03_B	Hanesteenseweg 3	4,5	3,57	-1,21	-4,78	n.v.t.	nee
26_A	Hanesteenseweg 26	1,5	0,84	-14,73	-15,57	n.v.t.	nee
26_B	Hanesteenseweg 26	4,5	2,82	-12,8	-15,62	n.v.t.	nee
25_A	Hanesteenseweg 25	1,5	-1,78	-16,54	-14,76	n.v.t.	nee
25_B	Hanesteenseweg 25	4,5	-0,57	-15,11	-14,54	n.v.t.	nee
20_A	Hanesteenseweg 20	1,5	2,32	-2,78	-5,10	n.v.t.	nee
20_B	Hanesteenseweg 20	4,5	2,63	-2,45	-5,08	n.v.t.	nee
02_A	Hanesteenseweg 2	1,5	0,84	-2,89	-3,73	n.v.t.	nee
02_B	Hanesteenseweg 2	4,5	5,35	-0,33	-5,68	n.v.t.	nee
17_A	Hanesteenseweg 17	1,5	-27,54	-29,06	-1,52	n.v.t.	nee
17_B	Hanesteenseweg 17	4,5	-25,46	-26,99	-1,53	n.v.t.	nee
16_A	Hanesteenseweg 16	1,5	0,11	-4,87	-4,98	n.v.t.	nee
16_B	Hanesteenseweg 16	4,5	4,89	-2,94	-7,83	n.v.t.	nee
15_A	Hanesteenseweg 15	1,5	-3,9	-13,98	-10,08	n.v.t.	nee
15_B	Hanesteenseweg 15	4,5	-7,23	-9,33	-2,10	n.v.t.	nee
14_A	Hanesteenseweg 14	1,5	4,93	-3,8	-8,73	n.v.t.	nee
14_B	Hanesteenseweg 14	4,5	5,04	-6,06	-11,10	n.v.t.	nee
12_A	Hanesteenseweg 12	1,5	-5,52	-10,19	-4,67	n.v.t.	nee
12_B	Hanesteenseweg 12	4,5	-0,72	-7,85	-7,13	n.v.t.	nee
11_A	Hanesteenseweg 11	1,5	-13,24	-18,59	-5,35	n.v.t.	nee
11_B	Hanesteenseweg 11	4,5	-2,81	-10,83	-8,02	n.v.t.	nee
10_A	Hanesteenseweg 10	1,5	3,15	-3,6	-6,75	n.v.t.	nee
10_B	Hanesteenseweg 10	4,5	5,93	-1,82	-7,75	n.v.t.	nee
01_A	Hanesteenseweg 1	1,5	2,82	-3,71	-6,53	n.v.t.	nee
01_B	Hanesteenseweg 1	4,5	7,49	0,2	-7,29	n.v.t.	nee
7_A	Ernst Casimirstraat 7	1,5	6,19	3,17	-3,02	n.v.t.	nee
7_B	Ernst Casimirstraat 7	4,5	10,04	4,96	-5,08	n.v.t.	nee
7_C	Ernst Casimirstraat 7	7,5	12,71	6,73	-5,98	n.v.t.	nee
5_A	Ernst Casimirstraat 5	1,5	5,47	1,94	-3,53	n.v.t.	nee
5_B	Ernst Casimirstraat 5	4,5	7,72	2,97	-4,75	n.v.t.	nee
5_C	Ernst Casimirstraat 5	7,5	11	3,7	-7,30	n.v.t.	nee
1_A	Ernst Casimirstraat 1	1,5	7,3	3,78	-3,52	n.v.t.	nee
1_B	Ernst Casimirstraat 1	4,5	9,29	4,66	-4,63	n.v.t.	nee
136_A	Duivendansweg 9	1,5	8,27	-8,11	-16,38	n.v.t.	nee
136_B	Duivendansweg 9	4,5	9	-6,96	-15,96	n.v.t.	nee
136_A	Duivendansweg 7	1,5	6,1	-12,47	-18,57	n.v.t.	nee
136_B	Duivendansweg 7	4,5	8,66	-7,9	-16,56	n.v.t.	nee
136_A	Duivendansweg 5	1,5	8,5	-6,75	-15,25	n.v.t.	nee
136_A	Duivendansweg 5	1,5	2,74	-8,39	-11,13	n.v.t.	nee
136_B	Duivendansweg 5	4,5	10,42	-5,12	-15,54	n.v.t.	nee
136_B	Duivendansweg 5	4,5	3,89	-7,03	-10,92	n.v.t.	nee
136_C	Duivendansweg 5	7,5	5,88	-6,8	-12,68	n.v.t.	nee
136_A	Duivendansweg 4	1,5	5,77	-9,44	-15,21	n.v.t.	nee
136_B	Duivendansweg 4	4,5	5,15	-7,82	-12,97	n.v.t.	nee
136_A	Duivendansweg 3	1,5	7,28	-7,28	-14,56	n.v.t.	nee
136_B	Duivendansweg 3	4,5	8,53	-5,89	-14,42	n.v.t.	nee
136_A	Duivendansweg 2a	1,5	-5,38	-14,41	-9,03	n.v.t.	nee
136_B	Duivendansweg 2a	4,5	-0,51	-11,02	-10,51	n.v.t.	nee
2_A	Duivendansweg 2	1,5	4,34	-8,2	-12,54	n.v.t.	nee
2_B	Duivendansweg 2	4,5	3,51	-8,88	-12,39	n.v.t.	nee
136_A	Duivendansweg 1a	1,5	0,15	-9,43	-9,58	n.v.t.	nee
136_B	Duivendansweg 1a	4,5	3,66	-7,97	-11,63	n.v.t.	nee
136_C	Duivendansweg 1a	7,5	5,58	-7,62	-13,20	n.v.t.	nee
136_A	Duivendansweg 19	1,5	19,81	-0,77	-20,58	n.v.t.	nee
136_B	Duivendansweg 19	4,5	21,35	0,7	-20,65	n.v.t.	nee
136_A	Duivendansweg 18b	1,5	21,12	-1,25	-22,37	n.v.t.	nee
136_A	Duivendansweg 18a	1,5	14,23	1,6	-12,63	n.v.t.	nee
136_B	Duivendansweg 18a	4,5	15,74	2,98	-12,76	n.v.t.	nee
136_A	Duivendansweg 18	1,5	19,16	1,96	-17,20	n.v.t.	nee
136_B	Duivendansweg 18	4,5	20,11	3,21	-16,90	n.v.t.	nee
136_A	Duivendansweg 17	1,5	13,98	-0,74	-14,72	n.v.t.	nee
136_B	Duivendansweg 17	4,5	19,33	1,11	-18,22	n.v.t.	nee

## Uitstraling Hanesteenseweg inclusief aftrek

Naam	Omschrijving	Hoogte	Autonoom	Toekomstig	verschil	toetsingsverschil	uitstraling
41 A	Zuiderzeestraatweg 716 Hattermerbroek	1,5	14,54	18,15	3,61	n.v.t.	nee
41 A	Zuiderzeestraatweg 716 Hattermerbroek	1,5	19,19	22,7	3,51	n.v.t.	nee
41 B	Zuiderzeestraatweg 716 Hattermerbroek	4,5	15,77	19,32	3,55	n.v.t.	nee
41 B	Zuiderzeestraatweg 716 Hattermerbroek	4,5	20,68	24,1	3,42	n.v.t.	nee
41 C	Zuiderzeestraatweg 716 Hattermerbroek	7,5	18,35	21,74	3,39	n.v.t.	nee
41 C	Zuiderzeestraatweg 716 Hattermerbroek	7,5	21,17	24,57	3,40	n.v.t.	nee
705 A	Zuiderzeestraatweg 705	1,5	7,33	10,31	2,98	n.v.t.	nee
705 B	Zuiderzeestraatweg 705	4,5	9,4	12,32	2,92	n.v.t.	nee
703 A	Zuiderzeestraatweg 703	1,5	17,2	20,59	3,39	n.v.t.	nee
703 B	Zuiderzeestraatweg 703	4,5	20,38	23,62	3,24	n.v.t.	nee
42 A	Zuiderzeestraatweg 702 Hattermerbroek	1,5	18,77	22,03	3,26	n.v.t.	nee
42 A	Zuiderzeestraatweg 702 Hattermerbroek	1,5	4,96	7,69	2,73	n.v.t.	nee
42 B	Zuiderzeestraatweg 702 Hattermerbroek	4,5	21,32	24,59	3,27	n.v.t.	nee
42 B	Zuiderzeestraatweg 702 Hattermerbroek	4,5	11,09	14,05	2,96	n.v.t.	nee
42 C	Zuiderzeestraatweg 702 Hattermerbroek	7,5	23,04	26,37	3,33	n.v.t.	nee
42 C	Zuiderzeestraatweg 702 Hattermerbroek	7,5	10,36	13,21	2,85	n.v.t.	nee
701 A	Zuiderzeestraatweg 701	1,5	18,93	22,4	3,47	n.v.t.	nee
701 A	Zuiderzeestraatweg 701	1,5	18,96	22,07	3,11	n.v.t.	nee
701 B	Zuiderzeestraatweg 701	4,5	20,02	23,42	3,40	n.v.t.	nee
701 B	Zuiderzeestraatweg 701	4,5	20,08	23,14	3,06	n.v.t.	nee
44 A	Zuiderzeestraatweg 700 Hattermerbroek	1,5	15,74	18,94	3,20	n.v.t.	nee
44 A	Zuiderzeestraatweg 700 Hattermerbroek	1,5	5,58	8,27	2,69	n.v.t.	nee
44 B	Zuiderzeestraatweg 700 Hattermerbroek	4,5	21,47	24,76	3,29	n.v.t.	nee
44 B	Zuiderzeestraatweg 700 Hattermerbroek	4,5	10,08	13,04	2,96	n.v.t.	nee
44 C	Zuiderzeestraatweg 700 Hattermerbroek	7,5	23,72	26,98	3,26	n.v.t.	nee
44 C	Zuiderzeestraatweg 700 Hattermerbroek	7,5	10,52	13,25	2,73	n.v.t.	nee
46 A	Zuiderzeestraatweg 698 Hattermerbroek	1,5	13,09	16,16	3,07	n.v.t.	nee
46 A	Zuiderzeestraatweg 698 Hattermerbroek	1,5	7,37	10,26	2,89	n.v.t.	nee
46 B	Zuiderzeestraatweg 698 Hattermerbroek	4,5	14,51	17,63	3,12	n.v.t.	nee
46 B	Zuiderzeestraatweg 698 Hattermerbroek	4,5	7,95	10,54	2,59	n.v.t.	nee
697 A	Zuiderzeestraatweg 697	1,5	6,91	9,92	3,01	n.v.t.	nee
697 B	Zuiderzeestraatweg 697	4,5	12,01	15,14	3,13	n.v.t.	nee
47 A	Zuiderzeestraatweg 696 Hattermerbroek	1,5	21,62	24,89	3,27	n.v.t.	nee
47 A	Zuiderzeestraatweg 696 Hattermerbroek	1,5	13,23	16,26	3,03	n.v.t.	nee
47 B	Zuiderzeestraatweg 696 Hattermerbroek	4,5	23,91	27,28	3,37	n.v.t.	nee
47 B	Zuiderzeestraatweg 696 Hattermerbroek	4,5	11,65	14,56	2,91	n.v.t.	nee
695 A	Zuiderzeestraatweg 695	1,5	17,09	19,94	2,85	n.v.t.	nee
695 B	Zuiderzeestraatweg 695	4,5	18,84	21,63	2,79	n.v.t.	nee
49 A	Zuiderzeestraatweg 694 Hattermerbroek	1,5	21,87	25,1	3,23	n.v.t.	nee
49 A	Zuiderzeestraatweg 694 Hattermerbroek	1,5	13,57	16,68	3,11	n.v.t.	nee
49 B	Zuiderzeestraatweg 694 Hattermerbroek	4,5	22,76	25,93	3,17	n.v.t.	nee
49 B	Zuiderzeestraatweg 694 Hattermerbroek	4,5	13,87	16,74	2,87	n.v.t.	nee
49 C	Zuiderzeestraatweg 694 Hattermerbroek	7,5	24,55	27,74	3,19	n.v.t.	nee
49 C	Zuiderzeestraatweg 694 Hattermerbroek	7,5	12,14	14,59	2,45	n.v.t.	nee
693 A	Zuiderzeestraatweg 693	1,5	20,34	23,31	2,97	n.v.t.	nee
693 B	Zuiderzeestraatweg 693	4,5	21,9	24,84	2,94	n.v.t.	nee
50 A	Zuiderzeestraatweg 692 Hattermerbroek	1,5	23,01	26,08	3,07	n.v.t.	nee
50 A	Zuiderzeestraatweg 692 Hattermerbroek	1,5	7,03	9,59	2,56	n.v.t.	nee
50 B	Zuiderzeestraatweg 692 Hattermerbroek	4,5	24,64	27,69	3,05	n.v.t.	nee
50 B	Zuiderzeestraatweg 692 Hattermerbroek	4,5	9,43	11,97	2,54	n.v.t.	nee
50 C	Zuiderzeestraatweg 692 Hattermerbroek	7,5	26,64	29,72	3,08	n.v.t.	nee
50 C	Zuiderzeestraatweg 692 Hattermerbroek	7,5	11,77	14,13	2,36	n.v.t.	nee
691 A	Zuiderzeestraatweg 691	1,5	30,2	33,26	3,06	n.v.t.	nee
691 B	Zuiderzeestraatweg 691	4,5	31,99	35,01	3,02	n.v.t.	nee
691 C	Zuiderzeestraatweg 691	7,5	32,02	35,01	2,99	n.v.t.	nee
57 A	Zuiderzeestraatweg 690 Hattermerbroek	1,5	28,79	31,78	2,99	n.v.t.	nee
57 A	Zuiderzeestraatweg 690 Hattermerbroek	1,5	8,53	11,07	2,54	n.v.t.	nee
57 B	Zuiderzeestraatweg 690 Hattermerbroek	4,5	31,18	34,11	2,93	n.v.t.	nee
57 B	Zuiderzeestraatweg 690 Hattermerbroek	4,5	11,09	13,67	2,58	n.v.t.	nee
57 C	Zuiderzeestraatweg 690 Hattermerbroek	7,5	31,94	34,88	2,94	n.v.t.	nee
57 C	Zuiderzeestraatweg 690 Hattermerbroek	7,5	10,09	12,67	2,58	n.v.t.	nee
689 A	Zuiderzeestraatweg 689	1,5	53,86	56,9	3,04	3,04	ja
689 A	Zuiderzeestraatweg 689	1,5	41,99	45,03	3,04	n.v.t.	nee
689 B	Zuiderzeestraatweg 689	4,5	51,94	54,97	3,03	3,03	ja
689 B	Zuiderzeestraatweg 689	4,5	41,9	44,91	3,01	n.v.t.	nee
689 C	Zuiderzeestraatweg 689	7,5	50,14	53,17	3,03	3,03	ja
689 C	Zuiderzeestraatweg 689	7,5	41,38	44,39	3,01	n.v.t.	nee
688 A	Zuiderzeestraatweg 688	1,5	29,4	32,37	2,97	n.v.t.	nee
688 B	Zuiderzeestraatweg 688	4,5	31,9	34,89	2,99	n.v.t.	nee
688 C	Zuiderzeestraatweg 688	7,5	32,72	35,64	2,92	n.v.t.	nee
687 A	Zuiderzeestraatweg 687	1,5	51,19	54,15	2,96	2,96	ja
687 A	Zuiderzeestraatweg 687	1,5	43,84	46,79	2,95	n.v.t.	nee
687 B	Zuiderzeestraatweg 687	4,5	50,4	53,35	2,95	2,95	ja
687 B	Zuiderzeestraatweg 687	4,5	43,45	46,39	2,94	n.v.t.	nee
687 C	Zuiderzeestraatweg 687	7,5	49,14	52,08	2,94	2,94	ja
687 C	Zuiderzeestraatweg 687	7,5	42,06	44,99	2,93	n.v.t.	nee
686 A	Zuiderzeestraatweg 686	1,5	25,49	28,53	3,04	n.v.t.	nee
686 B	Zuiderzeestraatweg 686	4,5	28,5	31,61	3,11	n.v.t.	nee
685 A	Zuiderzeestraatweg 685	1,5	35,74	38,7	2,96	n.v.t.	nee
685 B	Zuiderzeestraatweg 685	4,5	35,82	38,76	2,94	n.v.t.	nee
685 C	Zuiderzeestraatweg 685	7,5	35,57	38,5	2,93	n.v.t.	nee
684 A	Zuiderzeestraatweg 684	1,5	21,94	24,82	2,88	n.v.t.	nee
684 B	Zuiderzeestraatweg 684	4,5	25,51	28,44	2,93	n.v.t.	nee
683 A	Zuiderzeestraatweg 683	1,5	27,42	30,43	3,01	n.v.t.	nee
683 B	Zuiderzeestraatweg 683	4,5	29,38	32,35	2,97	n.v.t.	nee
683 C	Zuiderzeestraatweg 683	7,5	29,62	32,55	2,93	n.v.t.	nee
681 A	Zuiderzeestraatweg 681	1,5	24,35	27,36	3,01	n.v.t.	nee
681 B	Zuiderzeestraatweg 681	4,5	26,89	29,85	2,96	n.v.t.	nee
680 A	Zuiderzeestraatweg 680	1,5	21,27	24,22	2,95	n.v.t.	nee
680 B	Zuiderzeestraatweg 680	4,5	23,94	27,04	3,10	n.v.t.	nee
680 C	Zuiderzeestraatweg 680	7,5	24,82	27,83	3,01	n.v.t.	nee
679 A	Zuiderzeestraatweg 679	1,5	17,76	20,77	3,01	n.v.t.	nee
679 B	Zuiderzeestraatweg 679	4,5	20,06	23,22	3,16	n.v.t.	nee
678 A	Zuiderzeestraatweg 678	1,5	20,58	23,55	2,97	n.v.t.	nee
678 B	Zuiderzeestraatweg 678	4,5	23,65	26,67	3,02	n.v.t.	nee
677 A	Zuiderzeestraatweg 677	1,5	21,49	24,6	3,11	n.v.t.	nee
677 B	Zuiderzeestraatweg 677	4,5	23,63	26,9	3,27	n.v.t.	nee
675 A	Zuiderzeestraatweg 675	1,5	20,24	23,45	3,21	n.v.t.	nee
675 B	Zuiderzeestraatweg 675	4,5	21,29	24,69	3,40	n.v.t.	nee
674 A	Zuiderzeestraatweg 674	1,5	15,83	19,23	3,40	n.v.t.	nee
674 B	Zuiderzeestraatweg 674	4,5	21,27	24,91	3,64	n.v.t.	nee
673 A	Zuiderzeestraatweg 673	1,5	15,52	19,27	3,75	n.v.t.	nee
673 B	Zuiderzeestraatweg 673	4,5	19,2	23,22	4,02	n.v.t.	nee
672 A	Zuiderzeestraatweg 672	1,5	14,96	18,45	3,49	n.v.t.	nee
672 B	Zuiderzeestraatweg 672	4,5	21,25	24,97	3,72	n.v.t.	nee
671 A	Zuiderzeestraatweg 671	1,5	14,08	17,66	3,58	n.v.t.	nee
671 B	Zuiderzeestraatweg 671	4,5	18,83	22,66	3,83	n.v.t.	nee
670 A	Zuiderzeestraatweg 670	1,5	15,21	18,75	3,54	n.v.t.	nee
670 B	Zuiderzeestraatweg 670	4,5	21,46	25,22	3,76	n.v.t.	nee
669 A	Zuiderzeestraatweg 669	1,5	13,11	16,53	3,42	n.v.t.	nee
669 B	Zuiderzeestraatweg 669	4,5	16,87	20,63	3,76	n.v.t.	nee
669 C	Zuiderzeestraatweg 669	7,5	16,72	20,12	3,40	n.v.t.	nee
667 A	Zuiderzeestraatweg 668 Hattermerbroek	1,5	1,02	4,73	3,71	n.v.t.	nee
667 B	Zuiderzeestraatweg 668 Hattermerbroek	4,5	2,17	5,4	3,23	n.v.t.	nee
667 C	Zuiderzeestraatweg 668 Hattermerbroek	7,5	-3,2	-0,63	2,57	n.v.t.	nee
667 A	Zuiderzeestraatweg 667	1,5	16,05	19,32	3,27	n.v.t.	nee
667 B	Zuiderzeestraatweg 667	4,5	18,79	22,1	3,31	n.v.t.	nee
668 A	Zuiderzeestraatweg 666 Hattermerbroek	1,5	5,27	8,19	2,92	n.v.t.	nee
668 B	Zuiderzeestraatweg 666 Hattermerbroek	4,5	7,9	10,85	2,95	n.v.t.	nee
668 C	Zuiderzeestraatweg 666 Hattermerbroek	7,5	7,4	10,68	3,28	n.v.t.	nee
665 A	Zuiderzeestraatweg 665	1,5	15,38	18,52	3,14	n.v.t.	nee
665 B	Zuiderzeestraatweg 665	4,5	16,84	20,07	3,23	n.v.t.	nee
70 A	Zuiderzeestraatweg 664 Hattermerbroek	1,5	-5,44	-2,23	3,21	n.v.t.	nee
70 B	Zuiderzeestraatweg 664 Hattermerbroek	4,5	-2,21	1	3,21	n.v.t.	nee
70 C	Zuiderzeestraatweg 664 Hattermerbroek	7,5	1,14	4,38	3,24	n.v.t.	nee

663 A	Zuiderzeestraatweg 663	1,5	16,14	19,76	3,62	n.v.t.	nee
663 B	Zuiderzeestraatweg 663	4,5	17,05	20,72	3,67	n.v.t.	nee
71 A	Zuiderzeestraatweg 662 Hattermerbroek	1,5	-0,79	3,01	3,80	n.v.t.	nee
71 B	Zuiderzeestraatweg 662 Hattermerbroek	4,5	-9,35	-5,72	3,63	n.v.t.	nee
661 A	Zuiderzeestraatweg 661	1,5	12,13	15,86	3,73	n.v.t.	nee
661 B	Zuiderzeestraatweg 661	4,5	13,84	17,29	3,45	n.v.t.	nee
660 A	Zuiderzeestraatweg 660	4	0,72	3,75	3,03	n.v.t.	nee
659 A	Zuiderzeestraatweg 659	1,5	13,08	16,71	3,63	n.v.t.	nee
659 B	Zuiderzeestraatweg 659	4,5	14,54	18,22	3,68	n.v.t.	nee
658 A	Zuiderzeestraatweg 658	1,5	9,91	13,87	3,96	n.v.t.	nee
658 B	Zuiderzeestraatweg 658	1,5	9,89	13,28	3,39	n.v.t.	nee
658 A	Zuiderzeestraatweg 658	4	6,81	10,73	3,92	n.v.t.	nee
658 B	Zuiderzeestraatweg 658	4,5	10,4	14,34	3,94	n.v.t.	nee
658 B	Zuiderzeestraatweg 658	4,5	14,44	18	3,56	n.v.t.	nee
657 A	Zuiderzeestraatweg 657	1,5	12,96	16,35	3,39	n.v.t.	nee
657 B	Zuiderzeestraatweg 657	4,5	14,61	18,18	3,57	n.v.t.	nee
656 A	Zuiderzeestraatweg 656	1,5	0,68	4,02	3,34	n.v.t.	nee
656 A	Zuiderzeestraatweg 656	1,5	11,51	14,88	3,37	n.v.t.	nee
656 B	Zuiderzeestraatweg 656	4,5	7,95	11,83	3,88	n.v.t.	nee
656 B	Zuiderzeestraatweg 656	4,5	15,4	18,91	3,51	n.v.t.	nee
655 A	Zuiderzeestraatweg 655	1,5	8,3	11,32	3,02	n.v.t.	nee
655 B	Zuiderzeestraatweg 655	4,5	10,13	13,54	3,41	n.v.t.	nee
654 A	Zuiderzeestraatweg 654	1,5	4,95	8,45	3,50	n.v.t.	nee
654 A	Zuiderzeestraatweg 654	1,5	11,06	14,39	3,33	n.v.t.	nee
654 B	Zuiderzeestraatweg 654	4,5	7,63	11,29	3,66	n.v.t.	nee
654 B	Zuiderzeestraatweg 654	4,5	14,34	17,76	3,42	n.v.t.	nee
653 A	Zuiderzeestraatweg 653	1,5	9,72	12,98	3,26	n.v.t.	nee
653 B	Zuiderzeestraatweg 653	4,5	11,96	15,32	3,36	n.v.t.	nee
652 A	Zuiderzeestraatweg 652	1,5	3,71	7,53	3,82	n.v.t.	nee
652 A	Zuiderzeestraatweg 652	1,5	8,35	11,64	3,29	n.v.t.	nee
652 B	Zuiderzeestraatweg 652	4,5	5,94	9,43	3,49	n.v.t.	nee
652 B	Zuiderzeestraatweg 652	4,5	12,01	15,31	3,30	n.v.t.	nee
651 A	Zuiderzeestraatweg 651	1,5	12,35	15,55	3,20	n.v.t.	nee
651 B	Zuiderzeestraatweg 651	4,5	13,11	16,31	3,20	n.v.t.	nee
650 A	Zuiderzeestraatweg 650	1,5	3,06	6,63	3,57	n.v.t.	nee
650 A	Zuiderzeestraatweg 650	1,5	9,12	12,63	3,51	n.v.t.	nee
650 B	Zuiderzeestraatweg 650	4,5	4,2	7,4	3,20	n.v.t.	nee
650 B	Zuiderzeestraatweg 650	4,5	12,16	15,67	3,51	n.v.t.	nee
649 A	Zuiderzeestraatweg 649	1,5	13,24	16,53	3,29	n.v.t.	nee
649 B	Zuiderzeestraatweg 649	4,5	14,17	17,52	3,35	n.v.t.	nee
648 A	Zuiderzeestraatweg 648	1,5	2,93	6,7	3,77	n.v.t.	nee
648 A	Zuiderzeestraatweg 648	1,5	7,41	10,81	3,40	n.v.t.	nee
647 A	Zuiderzeestraatweg 647	1,5	13,49	16,76	3,27	n.v.t.	nee
647 B	Zuiderzeestraatweg 647	4,5	13,19	16,28	3,09	n.v.t.	nee
646 A	Zuiderzeestraatweg 646	1,5	9,57	13,56	3,99	n.v.t.	nee
646 A	Zuiderzeestraatweg 646	1,5	6,12	9,55	3,43	n.v.t.	nee
646 B	Zuiderzeestraatweg 646	4,5	7,54	11,33	3,79	n.v.t.	nee
646 B	Zuiderzeestraatweg 646	4,5	10,28	13,69	3,41	n.v.t.	nee
645 A	Zuiderzeestraatweg 645	1,5	10,91	14,32	3,41	n.v.t.	nee
645 B	Zuiderzeestraatweg 645	4,5	10,95	14,21	3,26	n.v.t.	nee
644 A	Zuiderzeestraatweg 644	1,5	9,1	12,94	3,84	n.v.t.	nee
644 A	Zuiderzeestraatweg 644	1,5	6,26	9,64	3,38	n.v.t.	nee
644 B	Zuiderzeestraatweg 644	4,5	10,77	14,68	3,91	n.v.t.	nee
644 B	Zuiderzeestraatweg 644	4,5	9,99	13,4	3,41	n.v.t.	nee
643 A	Zuiderzeestraatweg 643	1,5	11,79	15,1	3,31	n.v.t.	nee
643 B	Zuiderzeestraatweg 643	4,5	11,96	15,15	3,19	n.v.t.	nee
641 A	Zuiderzeestraatweg 641	1,5	11,65	15	3,35	n.v.t.	nee
641 B	Zuiderzeestraatweg 641	4,5	11,74	14,93	3,19	n.v.t.	nee
640 A	Zuiderzeestraatweg 640	1,5	1,43	5,13	3,70	n.v.t.	nee
640 A	Zuiderzeestraatweg 640	1,5	6,39	9,77	3,38	n.v.t.	nee
640 B	Zuiderzeestraatweg 640	4,5	3,82	7,6	3,78	n.v.t.	nee
640 B	Zuiderzeestraatweg 640	4,5	10,71	14,11	3,40	n.v.t.	nee
639a A	Zuiderzeestraatweg 639a	1,5	10,79	14,19	3,40	n.v.t.	nee
639a B	Zuiderzeestraatweg 639a	4,5	10,31	13,57	3,28	n.v.t.	nee
639 A	Zuiderzeestraatweg 639	1,5	11,46	14,86	3,40	n.v.t.	nee
639 B	Zuiderzeestraatweg 639	4,5	11,02	14,32	3,30	n.v.t.	nee
638 A	Zuiderzeestraatweg 638	1,5	1,89	5,6	3,71	n.v.t.	nee
638 A	Zuiderzeestraatweg 638	1,5	7,15	10,58	3,43	n.v.t.	nee
638 B	Zuiderzeestraatweg 638	4,5	5,11	9,01	3,90	n.v.t.	nee
638 B	Zuiderzeestraatweg 638	4,5	10,72	14,08	3,36	n.v.t.	nee
637 A	Zuiderzeestraatweg 637	1,5	12,58	16,14	3,56	n.v.t.	nee
637 B	Zuiderzeestraatweg 637	4,5	11,64	15,04	3,40	n.v.t.	nee
636 A	Zuiderzeestraatweg 636	1,5	2,11	5,59	3,48	n.v.t.	nee
636 A	Zuiderzeestraatweg 636	1,5	5,94	9,37	3,43	n.v.t.	nee
636 B	Zuiderzeestraatweg 636	4,5	6,79	10,08	3,29	n.v.t.	nee
636 B	Zuiderzeestraatweg 636	4,5	9,74	13,16	3,42	n.v.t.	nee
635 A	Zuiderzeestraatweg 635	1,5	10,17	13,45	3,28	n.v.t.	nee
635 B	Zuiderzeestraatweg 635	4,5	10,6	13,9	3,30	n.v.t.	nee
634 A	Zuiderzeestraatweg 634	1,5	2,43	6,18	3,75	n.v.t.	nee
634 A	Zuiderzeestraatweg 634	1,5	10,68	14,38	3,70	n.v.t.	nee
634 B	Zuiderzeestraatweg 634	4,5	-0,3	3,03	3,33	n.v.t.	nee
634 B	Zuiderzeestraatweg 634	4,5	14,63	18,28	3,65	n.v.t.	nee
633 B	Zuiderzeestraatweg 633	4,5	10,5	14,09	3,59	n.v.t.	nee
633 C	Zuiderzeestraatweg 633	7,5	6,55	9,69	3,14	n.v.t.	nee
632 A	Zuiderzeestraatweg 632	1,5	11,95	15,66	3,71	n.v.t.	nee
632 B	Zuiderzeestraatweg 632	4,5	15,07	18,74	3,67	n.v.t.	nee
631 B	Zuiderzeestraatweg 631	4,5	10,5	14,11	3,61	n.v.t.	nee
631 C	Zuiderzeestraatweg 631	7,5	7,01	10,26	3,25	n.v.t.	nee
630 A	Zuiderzeestraatweg 630	1,5	12,18	15,86	3,68	n.v.t.	nee
630 B	Zuiderzeestraatweg 630	4,5	13,41	17,14	3,73	n.v.t.	nee
629 A	Zuiderzeestraatweg 629	1,5	7,99	11,62	3,63	n.v.t.	nee
629 A	Zuiderzeestraatweg 629	1,5	8,6	12,21	3,61	n.v.t.	nee
629 B	Zuiderzeestraatweg 629	4,5	8,9	12,55	3,65	n.v.t.	nee
629 B	Zuiderzeestraatweg 629	4,5	9,18	12,78	3,60	n.v.t.	nee
628 A	Zuiderzeestraatweg 628	1,5	10,92	14,45	3,53	n.v.t.	nee
628 B	Zuiderzeestraatweg 628	4,5	12,34	16,05	3,71	n.v.t.	nee
627 A	Zuiderzeestraatweg 627	1,5	9,14	12,77	3,63	n.v.t.	nee
627 B	Zuiderzeestraatweg 627	4,5	8,62	12,1	3,48	n.v.t.	nee
626 A	Zuiderzeestraatweg 626	1,5	8,41	11,63	3,22	n.v.t.	nee
626 A	Zuiderzeestraatweg 626	1,5	10,08	13,49	3,41	n.v.t.	nee
626 B	Zuiderzeestraatweg 626	4,5	8,56	12,11	3,55	n.v.t.	nee
626 B	Zuiderzeestraatweg 626	4,5	10,17	13,75	3,58	n.v.t.	nee
625 A	Zuiderzeestraatweg 625	1,5	8,27	11,91	3,64	n.v.t.	nee
625 B	Zuiderzeestraatweg 625	4,5	11,73	15,64	3,91	n.v.t.	nee
624 A	Zuiderzeestraatweg 624	1,5	9,32	12,54	3,22	n.v.t.	nee
624 A	Zuiderzeestraatweg 624	1,5	11,19	14,76	3,57	n.v.t.	nee
624 B	Zuiderzeestraatweg 624	4,5	12,79	16,41	3,62	n.v.t.	nee
623 A	Zuiderzeestraatweg 623	1,5	6,71	10,34	3,63	n.v.t.	nee
623 B	Zuiderzeestraatweg 623	4,5	12,16	16	3,84	n.v.t.	nee
621 A	Zuiderzeestraatweg 621	1,5	7,79	11,36	3,57	n.v.t.	nee
621 B	Zuiderzeestraatweg 621	4,5	13,28	17,08	3,80	n.v.t.	nee
619 A	Zuiderzeestraatweg 619	1,5	6,9	10,51	3,61	n.v.t.	nee
619 B	Zuiderzeestraatweg 619	4,5	12,43	16,23	3,80	n.v.t.	nee
618 B	Zuiderzeestraatweg 618	4,5	10,22	14,01	3,79	n.v.t.	nee
617 A	Zuiderzeestraatweg 617	1,5	6,99	10,41	3,42	n.v.t.	nee
617 B	Zuiderzeestraatweg 617	4,5	11,16	14,86	3,70	n.v.t.	nee
615 A	Zuiderzeestraatweg 615	1,5	8,45	12,1	3,65	n.v.t.	nee
615 B	Zuiderzeestraatweg 615	4,5	12,68	16,51	3,83	n.v.t.	nee
613 A	Zuiderzeestraatweg 613	1,5	6,02	9,65	3,63	n.v.t.	nee
613 B	Zuiderzeestraatweg 613	4,5	10,3	14,13	3,83	n.v.t.	nee
611 A	Zuiderzeestraatweg 611	1,5	6,52	10,24	3,72	n.v.t.	nee
611 B	Zuiderzeestraatweg 611	4,5	11,86	15,56	3,70	n.v.t.	nee
609 A	Zuiderzeestraatweg 609	1,5	7,36	11,17	3,81	n.v.t.	nee
609 B	Zuiderzeestraatweg 609	4,5	7,04	10,58	3,54	n.v.t.	nee
607 A	Zuiderzeestraatweg 607	1,5	7,58	11,42	3,84	n.v.t.	nee
606 A	Zuiderzeestraatweg 606	1,5	2,7	6,32	3,62	n.v.t.	nee
606 B	Zuiderzeestraatweg 606	4,5	8	11,76	3,76	n.v.t.	nee

605_A	Zuiderzeestraatweg 605	1,5	9,17	13,23	4,06	n.v.t.	nee
605_B	Zuiderzeestraatweg 605	4,5	8,88	12,92	4,04	n.v.t.	nee
604_A	Zuiderzeestraatweg 604	1,5	3,13	6,75	3,62	n.v.t.	nee
604_B	Zuiderzeestraatweg 604	4,5	8,32	12,1	3,78	n.v.t.	nee
603_A	Zuiderzeestraatweg 603	1,5	8,02	11,76	3,74	n.v.t.	nee
603_B	Zuiderzeestraatweg 603	4,5	8,37	11,96	3,59	n.v.t.	nee
602_A	Zuiderzeestraatweg 602	1,5	4,19	7,8	3,61	n.v.t.	nee
602_B	Zuiderzeestraatweg 602	4,5	8,77	12,56	3,79	n.v.t.	nee
601_A	Zuiderzeestraatweg 601	1,5	8,18	11,95	3,77	n.v.t.	nee
600_A	Zuiderzeestraatweg 600	1,5	3,92	7,48	3,56	n.v.t.	nee
600_B	Zuiderzeestraatweg 600	4,5	8,18	11,86	3,68	n.v.t.	nee
599_A	Zuiderzeestraatweg 599	1,5	8,47	12,02	3,55	n.v.t.	nee
598a_A	Zuiderzeestraatweg 598a	1,5	2,1	5,51	3,41	n.v.t.	nee
598a_B	Zuiderzeestraatweg 598a	4,5	6,38	10,02	3,64	n.v.t.	nee
598_A	Zuiderzeestraatweg 598	1,5	3,05	6,55	3,50	n.v.t.	nee
598_B	Zuiderzeestraatweg 598	4,5	6,41	10,02	3,61	n.v.t.	nee
596_A	Zuiderzeestraatweg 596	1,5	3,9	7,4	3,50	n.v.t.	nee
596_B	Zuiderzeestraatweg 596	4,5	6,45	10,02	3,57	n.v.t.	nee
595_A	Zuiderzeestraatweg 595	1,5	8,67	12,39	3,72	n.v.t.	nee
592_A	Zuiderzeestraatweg 592	1,5	4,28	7,96	3,68	n.v.t.	nee
592_B	Zuiderzeestraatweg 592	4,5	6,54	10,21	3,67	n.v.t.	nee
591_A	Zuiderzeestraatweg 591	1,5	9,21	13,05	3,84	n.v.t.	nee
591_A	Zuiderzeestraatweg 591	1,5	8,18	12,15	3,97	n.v.t.	nee
591_B	Zuiderzeestraatweg 591	4,5	9,54	13,31	3,77	n.v.t.	nee
591_B	Zuiderzeestraatweg 591	4,5	10,58	14,38	3,80	n.v.t.	nee
590a_A	Zuiderzeestraatweg 590a	1,5	3,44	6,93	3,49	n.v.t.	nee
590a_B	Zuiderzeestraatweg 590a	4,5	5,45	8,99	3,54	n.v.t.	nee
590a_C	Zuiderzeestraatweg 590a	7,5	8,14	11,89	3,75	n.v.t.	nee
590_A	Zuiderzeestraatweg 590	1,5	2,58	6,27	3,69	n.v.t.	nee
590_B	Zuiderzeestraatweg 590	4,5	4,98	8,71	3,73	n.v.t.	nee
588_A	Zuiderzeestraatweg 588	1,5	3,19	6,62	3,43	n.v.t.	nee
588_B	Zuiderzeestraatweg 588	4,5	5,16	8,75	3,59	n.v.t.	nee
586_A	Zuiderzeestraatweg 586	1,5	3,06	6,47	3,41	n.v.t.	nee
586_B	Zuiderzeestraatweg 586	4,5	5,11	8,65	3,54	n.v.t.	nee
585_A	Zuiderzeestraatweg 585	1,5	3,64	7,46	3,82	n.v.t.	nee
585_B	Zuiderzeestraatweg 585	4,5	4,2	7,94	3,74	n.v.t.	nee
584_A	Zuiderzeestraatweg 584	1,5	3	6,43	3,43	n.v.t.	nee
584_B	Zuiderzeestraatweg 584	4,5	5,1	8,64	3,54	n.v.t.	nee
583_A	Zuiderzeestraatweg 583	1,5	5,11	9,09	3,98	n.v.t.	nee
583_B	Zuiderzeestraatweg 583	4,5	6,26	10,17	3,91	n.v.t.	nee
582_A	Zuiderzeestraatweg 582	1,5	3,06	6,48	3,42	n.v.t.	nee
582_B	Zuiderzeestraatweg 582	4,5	5,29	8,82	3,53	n.v.t.	nee
581b_A	Zuiderzeestraatweg 581b	1,5	1,74	5,48	3,74	n.v.t.	nee
581b_B	Zuiderzeestraatweg 581b	4,5	5,71	8,78	3,07	n.v.t.	nee
581a_A	Zuiderzeestraatweg 581a	1,5	1,9	5,63	3,73	n.v.t.	nee
581a_B	Zuiderzeestraatweg 581a	4,5	5,81	8,95	3,14	n.v.t.	nee
581_A	Zuiderzeestraatweg 581	1,5	2,5	5,71	3,21	n.v.t.	nee
581_A	Zuiderzeestraatweg 581	1,5	5,48	9,33	3,85	n.v.t.	nee
581_B	Zuiderzeestraatweg 581	4,5	6,52	9,7	3,18	n.v.t.	nee
581_B	Zuiderzeestraatweg 581	4,5	6,58	10,41	3,83	n.v.t.	nee
580_A	Zuiderzeestraatweg 580	1,5	3,02	6,44	3,42	n.v.t.	nee
580_B	Zuiderzeestraatweg 580	4,5	5,04	8,54	3,50	n.v.t.	nee
579_A	Zuiderzeestraatweg 579	1,5	1,12	4,59	3,47	n.v.t.	nee
579_B	Zuiderzeestraatweg 579	4,5	5,57	9,1	3,53	n.v.t.	nee
579_C	Zuiderzeestraatweg 579	7,5	6,05	9,66	3,61	n.v.t.	nee
578_A	Zuiderzeestraatweg 578	1,5	2,76	6,13	3,37	n.v.t.	nee
578_B	Zuiderzeestraatweg 578	4,5	4,72	8,17	3,45	n.v.t.	nee
576_A	Zuiderzeestraatweg 576	1,5	3,1	6,46	3,36	n.v.t.	nee
576_B	Zuiderzeestraatweg 576	4,5	5,41	8,77	3,36	n.v.t.	nee
576_C	Zuiderzeestraatweg 576	7,5	6,25	9,86	3,61	n.v.t.	nee
573_A	Zuiderzeestraatweg 573	1,5	3,73	7,47	3,74	n.v.t.	nee
573_B	Zuiderzeestraatweg 573	4,5	6,62	10,99	3,77	n.v.t.	nee
572_A	Zuiderzeestraatweg 572	1,5	3,5	6,97	3,47	n.v.t.	nee
572_B	Zuiderzeestraatweg 572	4,5	5,95	9,46	3,51	n.v.t.	nee
571_A	Zuiderzeestraatweg 571	1,5	-2,96	0,17	3,13	n.v.t.	nee
571_B	Zuiderzeestraatweg 571	4,5	-0,32	2,97	3,29	n.v.t.	nee
571_C	Zuiderzeestraatweg 571	7,5	2,72	6,01	3,29	n.v.t.	nee
570_A	Zuiderzeestraatweg 570	1,5	3,6	7,18	3,58	n.v.t.	nee
570_B	Zuiderzeestraatweg 570	4,5	6,77	10,37	3,60	n.v.t.	nee
569_A	Zuiderzeestraatweg 569	1,5	-1,69	1,49	3,18	n.v.t.	nee
569_B	Zuiderzeestraatweg 569	4,5	0,81	4,14	3,33	n.v.t.	nee
567_A	Zuiderzeestraatweg 567	1,5	-3,21	0,09	3,30	n.v.t.	nee
567_B	Zuiderzeestraatweg 567	4,5	1,25	4,8	3,55	n.v.t.	nee
564_A	Zuiderzeestraatweg 564	1,5	2,33	5,78	3,45	n.v.t.	nee
564_B	Zuiderzeestraatweg 564	4,5	6,47	10	3,53	n.v.t.	nee
561_A	Zuiderzeestraatweg 561	1,5	-3,75	-0,67	3,08	n.v.t.	nee
481_A	Zuiderzeestraatweg 481	1,5	-6,9	-3,5	3,40	n.v.t.	nee
481_B	Zuiderzeestraatweg 481	4,5	-3,84	-0,62	3,22	n.v.t.	nee
479_A	Zuiderzeestraatweg 479	1,5	-3,51	0,02	3,53	n.v.t.	nee
479_B	Zuiderzeestraatweg 479	4,5	-1,04	2,67	3,71	n.v.t.	nee
477_A	Zuiderzeestraatweg 477	1,5	-2,86	0,19	3,05	n.v.t.	nee
477_B	Zuiderzeestraatweg 477	4,5	-0,9	2,99	3,89	n.v.t.	nee
475_A	Zuiderzeestraatweg 475	1,5	-1,68	1,17	2,85	n.v.t.	nee
475_B	Zuiderzeestraatweg 475	4,5	0,98	4,69	3,71	n.v.t.	nee
473_A	Zuiderzeestraatweg 473	1,5	-1,1	2,04	3,14	n.v.t.	nee
473_B	Zuiderzeestraatweg 473	4,5	1,32	5,05	3,73	n.v.t.	nee
470_A	Zuiderzeestraatweg 470	1,5	-11,49	-8,21	3,18	n.v.t.	nee
470_B	Zuiderzeestraatweg 470	4,5	-9,02	-5,76	3,28	n.v.t.	nee
469_A	Zuiderzeestraatweg 469	1,5	-5,98	-2,75	3,23	n.v.t.	nee
469_B	Zuiderzeestraatweg 469	4,5	-5,7	-2,5	3,20	n.v.t.	nee
469_C	Zuiderzeestraatweg 469	7,5	-8,42	-4,86	3,56	n.v.t.	nee
468_A	Zuiderzeestraatweg 468	1,5	-11,36	-7,99	3,37	n.v.t.	nee
468_B	Zuiderzeestraatweg 468	4,5	-8,75	-5,31	3,44	n.v.t.	nee
205_A	Zuiderzeestraatweg 462	1,5	-8,48	-5,21	3,27	n.v.t.	nee
205_B	Zuiderzeestraatweg 462	4,5	-3,32	0,45	3,77	n.v.t.	nee
205_C	Zuiderzeestraatweg 462	7,5	-1,24	2,49	3,73	n.v.t.	nee
204_A	Zuiderzeestraatweg 460	1,5	-7,37	-3,49	3,88	n.v.t.	nee
204_B	Zuiderzeestraatweg 460	4,5	-7,36	-3,39	3,97	n.v.t.	nee
204_C	Zuiderzeestraatweg 460	7,5	-12,64	-8,22	4,42	n.v.t.	nee
144_A	Zuiderzeestraatweg 458 (B)	1,5	-6,87	-4,33	2,54	n.v.t.	nee
144_B	Zuiderzeestraatweg 458 (B)	4,5	-4,67	-1,81	2,86	n.v.t.	nee
145_A	Zuiderzeestraatweg 458 (A)	1,5	-1,09	2,46	3,55	n.v.t.	nee
145_B	Zuiderzeestraatweg 458 (A)	4,5	-0,31	3,26	3,57	n.v.t.	nee
136_A	Zuiderzeestraatweg 446	1,5	-3,93	-0,13	3,80	n.v.t.	nee
136_B	Zuiderzeestraatweg 446	4,5	-2,67	1,14	3,81	n.v.t.	nee
23_A	Zuiderzeestraatweg 23	1,5	-4,46	-1,97	2,49	n.v.t.	nee
23_B	Zuiderzeestraatweg 23	4,5	-0,92	1,4	2,32	n.v.t.	nee
21_A	Zuiderzeestraatweg 21	1,5	-3,74	-0,76	2,98	n.v.t.	nee
21_B	Zuiderzeestraatweg 21	4,5	-2,32	0,38	2,70	n.v.t.	nee
21_C	Zuiderzeestraatweg 21	7,5	-2,21	0,47	2,68	n.v.t.	nee
17_A	Zuiderzeestraatweg 17	1,5	3,9	11,1	3,10	n.v.t.	nee
17_B	Zuiderzeestraatweg 17	4,5	11,25	14,28	3,03	n.v.t.	nee
15_A	Zuiderzeestraatweg 15	1,5	4,13	7,32	3,19	n.v.t.	nee
15_B	Zuiderzeestraatweg 15	4,5	7,09	9,89	2,80	n.v.t.	nee
34_A	Zuiderzeestraat 34	1,5	11,35	14,85	3,50	n.v.t.	nee
34_B	Zuiderzeestraat 34	4,5	14,01	17,41	3,40	n.v.t.	nee
19a_A	Zuiderzeestraat 19a	1,5	-13,11	-10,73	2,38	n.v.t.	nee
19a_B	Zuiderzeestraat 19a	4,5	-9,56	-7,18	2,38	n.v.t.	nee
19a_C	Zuiderzeestraat 19a	7,5	-2,5	0,09	2,59	n.v.t.	nee
19_A	Zuiderzeestraat	1,5	3,51	6,71	3,20	n.v.t.	nee
19_B	Zuiderzeestraat	4,5	4,94	7,89	2,95	n.v.t.	nee
7_A	Voskuijerweg 7	1,5	1,99	5,3	3,31	n.v.t.	nee
7_A	Voskuijerweg 7	1,5	6,14	9,85	3,71	n.v.t.	nee
7_B	Voskuijerweg 7	4,5	6,01	9,49	3,48	n.v.t.	nee
7_B	Voskuijerweg 7	4,5	8,41	12,13	3,72	n.v.t.	nee
8_A	Voskuijerdijk 8	1,5	9,23	13,12	3,89	n.v.t.	nee
8_B	Voskuijerdijk 8	4,5	11,03	14,92	3,89	n.v.t.	nee

5 A	Voskuilerdijk 5	1,5	4,95	8,02	3,07	n.v.t.	nee
5 B	Voskuilerdijk 5	4,5	8,04	11,37	3,33	n.v.t.	nee
81 A	Voskuilerdijk 46 Hattermerbroek (B)	1,5	-9,78	-6,85	2,93	n.v.t.	nee
81 B	Voskuilerdijk 46 Hattermerbroek (B)	4,5	-1,77	1,28	3,05	n.v.t.	nee
81 A	Voskuilerdijk 46 Hattermerbroek (A)	1,5	1,98	5,75	3,77	n.v.t.	nee
81 B	Voskuilerdijk 46 Hattermerbroek (A)	4,5	3,96	7,34	3,38	n.v.t.	nee
133 A	Voskuilerdijk 42 (B)	1,5	3,49	7,41	3,92	n.v.t.	nee
133 B	Voskuilerdijk 42 (B)	4,5	4,21	8,1	3,89	n.v.t.	nee
133 C	Voskuilerdijk 42 (B)	7,5	4,32	8,11	3,79	n.v.t.	nee
134 A	Voskuilerdijk 42 (A)	1,5	-3,46	-0,32	3,14	n.v.t.	nee
134 B	Voskuilerdijk 42 (A)	4,5	2,63	6,24	3,61	n.v.t.	nee
134 C	Voskuilerdijk 42 (A)	7,5	4,95	8,66	3,71	n.v.t.	nee
4 A	Voskuilerdijk 4	1,5	6,93	10,8	3,87	n.v.t.	nee
4 B	Voskuilerdijk 4	4,5	9,16	13,62	3,86	n.v.t.	nee
4 C	Voskuilerdijk 4	7,5	9,76	13,62	3,86	n.v.t.	nee
31 A	Voskuilerdijk 31 Hattermerbroek (B)	1,5	1,58	4,99	3,41	n.v.t.	nee
31 B	Voskuilerdijk 31 Hattermerbroek (B)	4,5	2,33	5,61	3,28	n.v.t.	nee
2a A	Voskuilerdijk 2a	1,5	8,14	12,04	3,90	n.v.t.	nee
2a B	Voskuilerdijk 2a	4,5	10,24	14,13	3,89	n.v.t.	nee
29 A	Voskuilerdijk 29 Hattermerbroek (B)	1,5	1,61	5,09	3,48	n.v.t.	nee
29 B	Voskuilerdijk 29 Hattermerbroek (B)	4,5	2,63	6,01	3,38	n.v.t.	nee
29 C	Voskuilerdijk 29 Hattermerbroek (B)	7,5	2,98	6,31	3,33	n.v.t.	nee
78 A	Voskuilerdijk 23 Hattermerbroek	1,5	2,73	6,43	3,70	n.v.t.	nee
78 B	Voskuilerdijk 23 Hattermerbroek	4,5	4,82	8,2	3,38	n.v.t.	nee
81 A	Voskuilerdijk 23 Hattermerbroek	1,5	2,25	5,79	3,54	n.v.t.	nee
81 B	Voskuilerdijk 23 Hattermerbroek	4,5	4,48	7,8	3,32	n.v.t.	nee
2 A	Voskuilerdijk 2	1,5	5,88	9,77	3,89	n.v.t.	nee
2 B	Voskuilerdijk 2	4,5	10,85	14,78	3,93	n.v.t.	nee
2 C	Voskuilerdijk 2	7,5	11,94	15,76	3,82	n.v.t.	nee
77 A	Voskuilerdijk 19 Hattermerbroek (D)	1,5	5,38	9,13	3,75	n.v.t.	nee
77 B	Voskuilerdijk 19 Hattermerbroek (D)	4,5	6,04	9,72	3,68	n.v.t.	nee
77 C	Voskuilerdijk 19 Hattermerbroek (D)	7,5	6,31	9,95	3,64	n.v.t.	nee
132 A	Voskuilerdijk 19 Hattermerbroek (C)	1,5	-1,45	1,66	3,11	n.v.t.	nee
132 B	Voskuilerdijk 19 Hattermerbroek (C)	4,5	6,25	9,85	3,60	n.v.t.	nee
132 C	Voskuilerdijk 19 Hattermerbroek (C)	7,5	6,93	10,37	3,44	n.v.t.	nee
132 A	Voskuilerdijk 19 Hattermerbroek (B)	1,5	-0,97	2,34	3,31	n.v.t.	nee
132 B	Voskuilerdijk 19 Hattermerbroek (B)	4,5	6,25	9,92	3,67	n.v.t.	nee
132 C	Voskuilerdijk 19 Hattermerbroek (B)	7,5	6,82	10,4	3,59	n.v.t.	nee
132 A	Voskuilerdijk 19 Hattermerbroek (A)	1,5	-6,01	-1,15	4,86	n.v.t.	nee
132 B	Voskuilerdijk 19 Hattermerbroek (A)	4,5	-4,13	-0,3	3,83	n.v.t.	nee
132 C	Voskuilerdijk 19 Hattermerbroek (A)	7,5	-4,65	-1,11	3,54	n.v.t.	nee
16 A	Voskuilerdijk 16	1,5	-1,89	1,48	3,37	n.v.t.	nee
16 A	Voskuilerdijk 16	1,5	7,28	10,98	3,70	n.v.t.	nee
16 B	Voskuilerdijk 16	4,5	3,8	7,38	3,58	n.v.t.	nee
16 B	Voskuilerdijk 16	4,5	8,96	12,54	3,58	n.v.t.	nee
10 A	Voskuilerdijk 10	1,5	-1,84	1,43	3,27	n.v.t.	nee
10 A	Voskuilerdijk 10	1,5	8,37	12,2	3,83	n.v.t.	nee
10 B	Voskuilerdijk 10	4,5	3,05	6,43	3,38	n.v.t.	nee
10 B	Voskuilerdijk 10	4,5	10,46	14,24	3,78	n.v.t.	nee
1 A	Voskuilerdijk 1	1,5	2,21	5,47	3,26	n.v.t.	nee
1 B	Voskuilerdijk 1	4,5	4,06	7,58	3,52	n.v.t.	nee
1 A	Verlengde Kerkweg 1	1,5	-0,52	2,78	3,30	n.v.t.	nee
1 B	Verlengde Kerkweg 1	4,5	3,62	7,16	3,54	n.v.t.	nee
4 A	Veluwelaan 4	1,5	-1,35	2,25	3,60	n.v.t.	nee
4 B	Veluwelaan 4	4,5	1,34	4,95	3,61	n.v.t.	nee
2b A	Veluwelaan 2b	1,5	-2,75	0,59	3,34	n.v.t.	nee
2b B	Veluwelaan 2b	4,5	1,6	5,15	3,55	n.v.t.	nee
2a A	Veluwelaan 2a	1,5	-2,12	1,29	3,41	n.v.t.	nee
2a B	Veluwelaan 2a	4,5	2,86	6,59	3,73	n.v.t.	nee
166 A	Troelstrahof 9	1,5	0,61	4,51	3,90	n.v.t.	nee
166 B	Troelstrahof 9	4,5	-2,24	1,61	3,85	n.v.t.	nee
166 C	Troelstrahof 9	7,5	-1,91	1,92	3,83	n.v.t.	nee
166 A	Troelstrahof 7	1,5	-1,96	1,88	3,85	n.v.t.	nee
166 B	Troelstrahof 7	4,5	0,32	4,19	3,87	n.v.t.	nee
166 C	Troelstrahof 7	7,5	0,97	4,83	3,86	n.v.t.	nee
166 A	Troelstrahof 5	1,5	-2,8	1,05	3,85	n.v.t.	nee
166 B	Troelstrahof 5	4,5	-0,47	3,4	3,87	n.v.t.	nee
166 C	Troelstrahof 5	7,5	0,56	4,42	3,86	n.v.t.	nee
166 A	Troelstrahof 3	1,5	-2,41	1,28	3,69	n.v.t.	nee
166 B	Troelstrahof 3	4,5	-1,31	2,39	3,70	n.v.t.	nee
166 C	Troelstrahof 3	7,5	0,77	4,5	3,73	n.v.t.	nee
167 A	Troelstrahof 17	1,5	0,87	4,57	3,70	n.v.t.	nee
167 B	Troelstrahof 17	4,5	-6,25	-3,37	2,88	n.v.t.	nee
167 C	Troelstrahof 17	7,5	-5,89	-2,99	2,90	n.v.t.	nee
166 A	Troelstrahof 15	1,5	3,18	7,01	3,83	n.v.t.	nee
166 B	Troelstrahof 15	4,5	-3,72	0,1	3,82	n.v.t.	nee
166 C	Troelstrahof 15	7,5	-5,84	-2,05	3,79	n.v.t.	nee
166 A	Troelstrahof 13	1,5	1,27	5,1	3,83	n.v.t.	nee
166 B	Troelstrahof 13	4,5	-14,44	-10,93	3,51	n.v.t.	nee
166 C	Troelstrahof 13	7,5	-9,87	-6,24	3,63	n.v.t.	nee
166 A	Troelstrahof 11	1,5	0,8	4,71	3,91	n.v.t.	nee
166 B	Troelstrahof 11	4,5	-15,93	-12,41	3,52	n.v.t.	nee
166 C	Troelstrahof 11	7,5	-10,35	-6,71	3,64	n.v.t.	nee
153 A	Thorbeckehof 8	1,5	-5,31	-2,74	2,57	n.v.t.	nee
153 B	Thorbeckehof 8	4,5	0,07	3,28	3,21	n.v.t.	nee
153 C	Thorbeckehof 8	7,5	0,93	4,56	3,63	n.v.t.	nee
151 A	Thorbeckehof 14	1,5	-7,58	-5,89	1,89	n.v.t.	nee
151 B	Thorbeckehof 14	4,5	-5,48	-1,95	3,59	n.v.t.	nee
151 C	Thorbeckehof 14	7,5	-10,03	-5,71	4,32	n.v.t.	nee
86 A	Thorbeckehof 12	1,5	-3,77	-1,09	2,68	n.v.t.	nee
86 B	Thorbeckehof 12	4,5	1,3	4,33	3,03	n.v.t.	nee
86 C	Thorbeckehof 12	7,5	-2,32	1,7	4,02	n.v.t.	nee
152 A	Thorbeckehof 10	1,5	-4,17	-1,59	2,58	n.v.t.	nee
152 B	Thorbeckehof 10	4,5	1,7	4,63	2,93	n.v.t.	nee
152 C	Thorbeckehof 10	7,5	-2,26	2,2	4,46	n.v.t.	nee
8 A	Schipsweg 8	1,5	9,99	13,5	3,51	n.v.t.	nee
8 B	Schipsweg 8	4,5	14,06	17,46	3,40	n.v.t.	nee
6 A	Schipsweg 6	1,5	12,65	16,12	3,47	n.v.t.	nee
6 B	Schipsweg 6	4,5	13,87	17,25	3,38	n.v.t.	nee
4 A	Schipsweg 4	1,5	5,19	7,96	2,77	n.v.t.	nee
4 B	Schipsweg 4	4,5	9,77	12,37	2,60	n.v.t.	nee
27 A	Schipsweg 27	1,5	11,59	15,09	3,50	n.v.t.	nee
27 B	Schipsweg 27	4,5	13,67	17	3,33	n.v.t.	nee
25 A	Schipsweg 25	1,5	14,05	17,51	3,46	n.v.t.	nee
25 B	Schipsweg 25	4,5	15,38	18,66	3,28	n.v.t.	nee
23 A	Schipsweg 23	1,5	1,26	3,71	2,45	n.v.t.	nee
23 B	Schipsweg 23	4,5	5,49	8,31	2,82	n.v.t.	nee
21 A	Schipsweg 21	1,5	-3,88	-0,92	2,96	n.v.t.	nee
21 B	Schipsweg 21	4,5	0,88	3,87	2,99	n.v.t.	nee
19 A	Schipsweg 19	1,5	4,39	7,52	3,13	n.v.t.	nee
19 B	Schipsweg 19	4,5	11,34	14,63	3,29	n.v.t.	nee
17 A	Schipsweg 17	1,5	3,91	7,18	3,27	n.v.t.	nee
17 B	Schipsweg 17	4,5	5,1	8,33	3,23	n.v.t.	nee
6 A	Rondweg 6(C)	1,5	0,45	3,97	3,52	n.v.t.	nee
6 B	Rondweg 6(C)	4,5	5,36	8,97	3,61	n.v.t.	nee
6 A	Rondweg 6(B)	1,5	-0,06	3,51	3,57	n.v.t.	nee
6 B	Rondweg 6(B)	4,5	4,97	8,81	3,84	n.v.t.	nee
6 A	Rondweg 6(A)	1,5	0,97	4,49	3,52	n.v.t.	nee
6 B	Rondweg 6(A)	4,5	7,15	10,93	3,78	n.v.t.	nee
4 A	Rondweg 4(C)	1,5	4,19	7,56	3,37	n.v.t.	nee
4 B	Rondweg 4(C)	4,5	8,79	12,39	3,60	n.v.t.	nee
4 A	Rondweg 4(B)	1,5	2,75	6,13	3,38	n.v.t.	nee
4 B	Rondweg 4(B)	4,5	7,18	10,71	3,53	n.v.t.	nee
4 A	Rondweg 4(A)	1,5	-1,67	1,89	3,56	n.v.t.	nee
4 B	Rondweg 4(A)	4,5	2,95	6,63	3,68	n.v.t.	nee
12NO A	Rondweg 12	1,5	2,31	5,8	3,49	n.v.t.	nee
12NO B	Rondweg 12	4,5	7,48	11,35	3,87	n.v.t.	nee

12NO C	Rondweg 12	7,5	9,46	13,3	3,84	n.v.t.	nee
12NW A	Rondweg 12	1,5	-0,69	3,17	3,86	n.v.t.	nee
12NW B	Rondweg 12	4,5	4,83	9,16	4,33	n.v.t.	nee
12NW C	Rondweg 12	7,5	-5,37	-0,97	4,40	n.v.t.	nee
12ZO A	Rondweg 12	1,5	4,11	7,78	3,67	n.v.t.	nee
12ZO B	Rondweg 12	4,5	6,89	10,58	3,69	n.v.t.	nee
12ZO C	Rondweg 12	7,5	10,57	14,37	3,80	n.v.t.	nee
12ZW A	Rondweg 12	1,5	3,47	7,35	3,88	n.v.t.	nee
12ZW B	Rondweg 12	4,5	5,85	9,72	3,87	n.v.t.	nee
12ZW C	Rondweg 12	7,5	6,24	9,98	3,74	n.v.t.	nee
10 A	Rondweg 10(C)	1,5	3,24	6,83	3,59	n.v.t.	nee
10 B	Rondweg 10(C)	4,5	7,98	11,71	3,73	n.v.t.	nee
10 A	Rondweg 10(B)	1,5	2,38	5,69	3,31	n.v.t.	nee
10 B	Rondweg 10(B)	4,5	5,81	9,47	3,66	n.v.t.	nee
10 A	Rondweg 10(A)	1,5	-0,73	2,71	3,44	n.v.t.	nee
10 B	Rondweg 10(A)	4,5	4,47	8,3	3,83	n.v.t.	nee
PdZ A	Parc de Zwijger	1,5	10,38	14,21	3,83	n.v.t.	nee
PdZ A	Parc de Zwijger	1,5	10,73	14,45	3,72	n.v.t.	nee
PdZ A	Parc de Zwijger	1,5	9,51	13,28	3,77	n.v.t.	nee
PdZ B	Parc de Zwijger	4,5	13,16	16,96	3,80	n.v.t.	nee
PdZ B	Parc de Zwijger	4,5	13,45	17,15	3,70	n.v.t.	nee
PdZ B	Parc de Zwijger	4,5	11,28	15,02	3,74	n.v.t.	nee
PdZ C	Parc de Zwijger	7,5	13,66	17,44	3,78	n.v.t.	nee
PdZ C	Parc de Zwijger	7,5	13,67	17,37	3,70	n.v.t.	nee
PdZ C	Parc de Zwijger	7,5	11,62	15,41	3,79	n.v.t.	nee
72 A	Oudeweg 8 Hattemerbroek	1,5	5,26	8,74	3,48	n.v.t.	nee
72 B	Oudeweg 8 Hattemerbroek	4,5	-2,53	1,12	3,65	n.v.t.	nee
72 C	Oudeweg 8 Hattemerbroek	7,5	-18	-14,23	3,77	n.v.t.	nee
66 A	Oudeweg 3 Hattemerbroek	1,5	3,89	7,8	3,91	n.v.t.	nee
66 B	Oudeweg 3 Hattemerbroek	4,5	-0,67	3,09	3,76	n.v.t.	nee
66 C	Oudeweg 3 Hattemerbroek	7,5	-7,55	-4,96	2,59	n.v.t.	nee
61 A	Oudeweg 14 Hattemerbroek	1,5	9,47	12,76	3,29	n.v.t.	nee
61 B	Oudeweg 14 Hattemerbroek	4,5	12,36	15,68	3,32	n.v.t.	nee
62 A	Oudeweg 12a Hattemerbroek	1,5	9,02	11,77	2,75	n.v.t.	nee
62 B	Oudeweg 12a Hattemerbroek	4,5	10,51	12,89	2,38	n.v.t.	nee
62 C	Oudeweg 12a Hattemerbroek	7,5	8,92	11,42	2,50	n.v.t.	nee
63 A	Oudeweg 12 Hattemerbroek	1,5	8,37	11,75	3,38	n.v.t.	nee
63 B	Oudeweg 12 Hattemerbroek	4,5	10,92	14,32	3,40	n.v.t.	nee
64 A	Oudeweg 10 Hattemerbroek	1,5	9,27	11,91	2,64	n.v.t.	nee
64 B	Oudeweg 10 Hattemerbroek	4,5	11,21	13,9	2,69	n.v.t.	nee
64 C	Oudeweg 10 Hattemerbroek	7,5	9,66	12,57	2,91	n.v.t.	nee
65 A	Oudeweg 10 Hattemerbroek	1,5	4,84	8,28	3,44	n.v.t.	nee
65 B	Oudeweg 10 Hattemerbroek	4,5	4,44	7,4	2,96	n.v.t.	nee
6a A	Oude Weg 6a	1,5	-4,8	-1,14	3,66	n.v.t.	nee
6a B	Oude Weg 6a	4,5	-3,92	-0,34	3,58	n.v.t.	nee
6 A	Oude Weg 6	1,5	11,67	15,53	3,86	n.v.t.	nee
6 B	Oude Weg 6	4,5	14,74	18,59	3,85	n.v.t.	nee
4 A	Oude Weg 4	1,5	9,01	12,68	3,67	n.v.t.	nee
4 B	Oude Weg 4	4,5	13,22	16,97	3,75	n.v.t.	nee
2 A	Oude Weg 2ab	1,5	1,8	5,76	3,96	n.v.t.	nee
2 B	Oude Weg 2ab	4,5	2,75	6,67	3,92	n.v.t.	nee
2 A	Oude Weg 2	1,5	1,66	5,24	3,58	n.v.t.	nee
2 B	Oude Weg 2	4,5	4,88	8,44	3,56	n.v.t.	nee
2 C	Oude Weg 2	7,5	8,88	12,51	3,63	n.v.t.	nee
11 A	Oude Kerkweg 11	1,5	49,51	53,51	4,00	ja	ja
11 B	Oude Kerkweg 11	4,5	49,73	53,61	3,88	3,88	ja
6 A	Oostersedijk 6	1,5	-0,3	3,21	3,51	n.v.t.	nee
6 B	Oostersedijk 6	4,5	0,88	4,27	3,39	n.v.t.	nee
1 A	Oostersedijk 1	1,5	-6,62	-3,23	3,39	n.v.t.	nee
165 A	Noordsingel 98	1,5	-4,65	-1,48	3,17	n.v.t.	nee
165 B	Noordsingel 98	4,5	-5,71	-2,6	3,11	n.v.t.	nee
165 C	Noordsingel 98	7,5	-1,42	2,06	3,48	n.v.t.	nee
89 A	Noordsingel 96	1,5	-4,6	-1,39	3,22	n.v.t.	nee
89 B	Noordsingel 96	4,5	-4,45	-1,17	3,28	n.v.t.	nee
89 C	Noordsingel 96	7,5	1,44	5,14	3,70	n.v.t.	nee
89 A	Noordsingel 94	1,5	-5,35	-2,13	3,22	n.v.t.	nee
89 B	Noordsingel 94	4,5	-4,73	-1,47	3,26	n.v.t.	nee
89 C	Noordsingel 94	7,5	1,25	4,94	3,69	n.v.t.	nee
154 A	Noordsingel 214	1,5	-2,08	1,41	3,49	n.v.t.	nee
154 B	Noordsingel 214	4,5	-2,91	0,54	3,45	n.v.t.	nee
154 C	Noordsingel 214	7,5	-0,31	3,36	3,67	n.v.t.	nee
154 A	Noordsingel 212	1,5	-2,97	0,55	3,52	n.v.t.	nee
154 B	Noordsingel 212	4,5	-2,88	0,68	3,56	n.v.t.	nee
154 C	Noordsingel 212	7,5	-0,85	2,84	3,69	n.v.t.	nee
154 A	Noordsingel 210	1,5	-2,69	0,98	3,67	n.v.t.	nee
154 B	Noordsingel 210	4,5	-1,63	2,03	3,66	n.v.t.	nee
154 C	Noordsingel 210	7,5	-0,43	3,23	3,66	n.v.t.	nee
154 A	Noordsingel 208	1,5	-3,73	-0,05	3,68	n.v.t.	nee
154 B	Noordsingel 208	4,5	-1,85	1,81	3,66	n.v.t.	nee
154 C	Noordsingel 208	7,5	-0,85	2,78	3,63	n.v.t.	nee
154 A	Noordsingel 206	1,5	-1,83	1,74	3,57	n.v.t.	nee
154 B	Noordsingel 206	4,5	-1,24	2,29	3,53	n.v.t.	nee
154 C	Noordsingel 206	7,5	-0,66	2,86	3,52	n.v.t.	nee
154 A	Noordsingel 204	1,5	-2,19	1,26	3,45	n.v.t.	nee
154 B	Noordsingel 204	4,5	-1,5	1,97	3,47	n.v.t.	nee
154 C	Noordsingel 204	7,5	-0,46	2,98	3,44	n.v.t.	nee
154 A	Noordsingel 202	1,5	-2,87	0,76	3,68	n.v.t.	nee
154 B	Noordsingel 202	4,5	-2,98	0,58	3,56	n.v.t.	nee
154 C	Noordsingel 202	7,5	-1,72	2,02	3,74	n.v.t.	nee
155 A	Noordsingel 200	1,5	-2,6	0,98	3,58	n.v.t.	nee
155 B	Noordsingel 200	4,5	-4	-0,64	3,36	n.v.t.	nee
155 C	Noordsingel 200	7,5	-2,28	0,98	3,26	n.v.t.	nee
155 A	Noordsingel 198	1,5	-2,87	0,68	3,55	n.v.t.	nee
155 B	Noordsingel 198	4,5	-6,13	-2,41	3,72	n.v.t.	nee
155 C	Noordsingel 198	7,5	-3,68	0,1	3,78	n.v.t.	nee
155 A	Noordsingel 196	1,5	-2,34	1,19	3,53	n.v.t.	nee
155 B	Noordsingel 196	4,5	-4,62	-1,13	3,49	n.v.t.	nee
155 C	Noordsingel 196	7,5	-2,51	1,23	3,74	n.v.t.	nee
156 A	Noordsingel 194	1,5	-1,69	1,94	3,63	n.v.t.	nee
156 B	Noordsingel 194	4,5	-1,94	1,75	3,69	n.v.t.	nee
156 C	Noordsingel 194	7,5	-1,61	2,06	3,67	n.v.t.	nee
156 A	Noordsingel 192	1,5	-1,37	2,35	3,72	n.v.t.	nee
156 B	Noordsingel 192	4,5	-1,62	2,2	3,82	n.v.t.	nee
156 C	Noordsingel 192	7,5	-1,47	2,32	3,79	n.v.t.	nee
156 A	Noordsingel 190	1,5	-3,35	0,24	3,59	n.v.t.	nee
156 B	Noordsingel 190	4,5	-5,15	-1,33	3,82	n.v.t.	nee
156 C	Noordsingel 190	7,5	-5,03	-1,23	3,80	n.v.t.	nee
156 A	Noordsingel 188	1,5	-3,75	-0,19	3,56	n.v.t.	nee
156 B	Noordsingel 188	4,5	-5,65	-1,82	3,83	n.v.t.	nee
156 C	Noordsingel 188	7,5	-5,51	-1,71	3,80	n.v.t.	nee
87 A	Noordsingel 186	1,5	-3,04	0,6	3,64	n.v.t.	nee
87 B	Noordsingel 186	4,5	-12,96	-9,53	3,43	n.v.t.	nee
87 C	Noordsingel 186	7,5	-12,75	-9,36	3,39	n.v.t.	nee
87 A	Noordsingel 184	1,5	-2,56	0,71	3,27	n.v.t.	nee
87 B	Noordsingel 184	4,5	-9,18	-9,15	0,03	n.v.t.	nee
87 C	Noordsingel 184	7,5	-8,98	-8,96	0,02	n.v.t.	nee
87 A	Noordsingel 182	1,5	-2,2	1,31	3,51	n.v.t.	nee
87 B	Noordsingel 182	4,5	-6,75	-3,43	3,32	n.v.t.	nee
87 C	Noordsingel 182	7,5	-6,61	-3,31	3,30	n.v.t.	nee
87 A	Noordsingel 180	1,5	-1,61	1,85	3,46	n.v.t.	nee
87 B	Noordsingel 180	4,5	-3,88	-0,45	3,43	n.v.t.	nee
87 C	Noordsingel 180	7,5	-3,77	-0,37	3,40	n.v.t.	nee
157 A	Noordsingel 178	1,5	-1,59	2,04	3,63	n.v.t.	nee
157 B	Noordsingel 178	4,5	-3,31	0,3	3,61	n.v.t.	nee
157 C	Noordsingel 178	7,5	-3,72	-0,16	3,56	n.v.t.	nee
157 A	Noordsingel 176	1,5	-0,86	2,77	3,63	n.v.t.	nee
157 B	Noordsingel 176	4,5	-1,96	1,64	3,60	n.v.t.	nee

157_C	Noordsingel 176	7,5	-2,14	1,39	3,53	n.v.t.	nee
87_A	Noordsingel 174	1,5	-1,86	1,63	3,49	n.v.t.	nee
87_B	Noordsingel 174	4,5	-2,6	1,18	3,78	n.v.t.	nee
87_C	Noordsingel 174	7,5	-2,44	1,26	3,70	n.v.t.	nee
87_A	Noordsingel 172	1,5	-1,49	2,31	3,80	n.v.t.	nee
87_B	Noordsingel 172	4,5	-1,83	1,91	3,74	n.v.t.	nee
87_C	Noordsingel 172	7,5	-1,56	2,16	3,72	n.v.t.	nee
158_A	Noordsingel 170	1,5	-1,56	2,11	3,67	n.v.t.	nee
158_B	Noordsingel 170	4,5	-1,02	2,59	3,61	n.v.t.	nee
158_C	Noordsingel 170	7,5	-0,4	3,15	3,55	n.v.t.	nee
158_A	Noordsingel 168	1,5	-3,27	0,15	3,42	n.v.t.	nee
158_B	Noordsingel 168	4,5	-2,08	1,6	3,68	n.v.t.	nee
158_C	Noordsingel 168	7,5	-1,56	2,21	3,77	n.v.t.	nee
158_A	Noordsingel 166	1,5	-2,29	1,29	3,58	n.v.t.	nee
158_B	Noordsingel 166	4,5	-1,02	2,74	3,76	n.v.t.	nee
158_C	Noordsingel 166	7,5	-0,56	3,18	3,74	n.v.t.	nee
158_A	Noordsingel 164	1,5	-1,28	2,21	3,49	n.v.t.	nee
158_B	Noordsingel 164	4,5	-1,22	2,31	3,53	n.v.t.	nee
158_C	Noordsingel 164	7,5	-0,97	2,53	3,50	n.v.t.	nee
159_A	Noordsingel 162	1,5	-0,26	3,38	3,64	n.v.t.	nee
159_B	Noordsingel 162	4,5	-0,43	3,29	3,72	n.v.t.	nee
159_C	Noordsingel 162	7,5	-0,22	3,49	3,71	n.v.t.	nee
159_A	Noordsingel 160	1,5	-0,29	3,33	3,62	n.v.t.	nee
159_B	Noordsingel 160	4,5	-0,37	3,34	3,71	n.v.t.	nee
159_C	Noordsingel 160	7,5	-0,2	3,49	3,69	n.v.t.	nee
160_A	Noordsingel 158	1,5	-0,41	3,27	3,68	n.v.t.	nee
160_B	Noordsingel 158	4,5	-0,82	2,99	3,81	n.v.t.	nee
160_C	Noordsingel 158	7,5	-0,69	3,08	3,77	n.v.t.	nee
160_A	Noordsingel 156	1,5	0,1	3,76	3,66	n.v.t.	nee
160_B	Noordsingel 156	4,5	-0,91	2,86	3,77	n.v.t.	nee
160_C	Noordsingel 156	7,5	-0,76	2,98	3,74	n.v.t.	nee
160_A	Noordsingel 154	1,5	0,51	4,21	3,70	n.v.t.	nee
160_B	Noordsingel 154	4,5	0,04	3,8	3,76	n.v.t.	nee
160_C	Noordsingel 154	7,5	0,16	3,9	3,74	n.v.t.	nee
160_A	Noordsingel 152	1,5	-0,4	3,34	3,74	n.v.t.	nee
160_B	Noordsingel 152	4,5	-0,24	3,58	3,82	n.v.t.	nee
160_C	Noordsingel 152	7,5	-0,21	3,62	3,83	n.v.t.	nee
161_A	Noordsingel 150	1,5	-1,68	1,95	3,63	n.v.t.	nee
161_B	Noordsingel 150	4,5	-1,5	2,27	3,77	n.v.t.	nee
161_C	Noordsingel 150	7,5	-1,65	2,17	3,82	n.v.t.	nee
161_A	Noordsingel 148	1,5	-0,85	2,79	3,64	n.v.t.	nee
161_B	Noordsingel 148	4,5	-0,02	3,71	3,73	n.v.t.	nee
161_C	Noordsingel 148	7,5	-2,09	1,72	3,81	n.v.t.	nee
161_A	Noordsingel 146	1,5	-0,27	3,34	3,61	n.v.t.	nee
161_B	Noordsingel 146	4,5	0,84	4,61	3,77	n.v.t.	nee
161_C	Noordsingel 146	7,5	-1,79	2,05	3,84	n.v.t.	nee
161_A	Noordsingel 144	1,5	-0,52	3,15	3,67	n.v.t.	nee
161_B	Noordsingel 144	4,5	0,13	3,9	3,77	n.v.t.	nee
161_C	Noordsingel 144	7,5	-4,16	-0,27	3,89	n.v.t.	nee
162_A	Noordsingel 142	1,5	-0,19	3,44	3,63	n.v.t.	nee
162_B	Noordsingel 142	4,5	-0,2	3,49	3,69	n.v.t.	nee
162_C	Noordsingel 142	7,5	-19,74	-17,7	2,04	n.v.t.	nee
88_A	Noordsingel 140	1,5	0,59	4,34	3,75	n.v.t.	nee
88_B	Noordsingel 140	4,5	1,18	5	3,82	n.v.t.	nee
88_C	Noordsingel 140	7,5	-11,13	-8,53	2,60	n.v.t.	nee
88_A	Noordsingel 138	1,5	0,28	3,97	3,69	n.v.t.	nee
88_B	Noordsingel 138	4,5	0,72	4,49	3,77	n.v.t.	nee
88_C	Noordsingel 138	7,5	-7,19	-4,06	3,13	n.v.t.	nee
88_A	Noordsingel 136	1,5	-0,08	3,54	3,62	n.v.t.	nee
88_B	Noordsingel 136	4,5	0,62	4,23	3,61	n.v.t.	nee
88_C	Noordsingel 136	7,5	-2,85	0,81	3,66	n.v.t.	nee
88_A	Noordsingel 134	1,5	-0,21	3,59	3,80	n.v.t.	nee
88_B	Noordsingel 134	4,5	0,38	4,2	3,82	n.v.t.	nee
88_C	Noordsingel 134	7,5	-2,13	1,61	3,74	n.v.t.	nee
163_A	Noordsingel 132	1,5	-0,7	3,16	3,86	n.v.t.	nee
163_B	Noordsingel 132	4,5	0,69	4,55	3,86	n.v.t.	nee
163_C	Noordsingel 132	7,5	-2,59	1,28	3,87	n.v.t.	nee
163_A	Noordsingel 130	1,5	-1,3	2,46	3,76	n.v.t.	nee
163_B	Noordsingel 130	4,5	-0,29	2,98	3,27	n.v.t.	nee
163_C	Noordsingel 130	7,5	-3,7	0,14	3,84	n.v.t.	nee
163_A	Noordsingel 128	1,5	-1,21	2,51	3,72	n.v.t.	nee
163_B	Noordsingel 128	4,5	-3,4	0,14	3,54	n.v.t.	nee
163_C	Noordsingel 128	7,5	-3,93	0,3	4,23	n.v.t.	nee
163_A	Noordsingel 126	1,5	-0,42	3,29	3,71	n.v.t.	nee
163_B	Noordsingel 126	4,5	-1,17	2,32	3,49	n.v.t.	nee
163_C	Noordsingel 126	7,5	-8,48	-4,69	3,79	n.v.t.	nee
164_A	Noordsingel 124	1,5	-6,17	-2,89	3,28	n.v.t.	nee
164_B	Noordsingel 124	4,5	-7,21	-6,53	0,68	n.v.t.	nee
164_A	Noordsingel 122	1,5	-8,29	-5,07	3,22	n.v.t.	nee
164_B	Noordsingel 122	4,5	-9,86	-7,39	2,47	n.v.t.	nee
164_A	Noordsingel 120	1,5	1,19	4,98	3,79	n.v.t.	nee
164_A	Noordsingel 118	1,5	-1,67	2,03	3,70	n.v.t.	nee
164_C	Noordsingel 118	7,5	-22,23	-20,23	2,00	n.v.t.	nee
165_A	Noordsingel 108	1,5	-3,42	-0,03	3,39	n.v.t.	nee
165_A	Noordsingel 106	1,5	-3,86	-0,34	3,52	n.v.t.	nee
165_A	Noordsingel 104	1,5	-3,11	0,33	3,44	n.v.t.	nee
165_B	Noordsingel 104	4,5	-6,77	-3,78	2,98	n.v.t.	nee
165_C	Noordsingel 104	7,5	-4,75	-1,65	3,10	n.v.t.	nee
165_A	Noordsingel 102	1,5	-3,24	0,25	3,49	n.v.t.	nee
165_B	Noordsingel 102	4,5	-7,12	-4,17	2,95	n.v.t.	nee
165_C	Noordsingel 102	7,5	-4,7	-1,59	3,11	n.v.t.	nee
165_A	Noordsingel 100	1,5	-4,61	-1,38	3,23	n.v.t.	nee
165_B	Noordsingel 100	4,5	-5,53	-2,34	3,19	n.v.t.	nee
165_C	Noordsingel 100	7,5	-1,43	2,05	3,48	n.v.t.	nee
59_A	Middeldijk 4 Hattemerbroek	1,5	7,46	9,59	2,13	n.v.t.	nee
59_B	Middeldijk 4 Hattemerbroek	4,5	7,6	9,43	1,83	n.v.t.	nee
58_A	Middeldijk 2 Hattemerbroek	1,5	30,36	33,35	2,99	n.v.t.	nee
58_B	Middeldijk 2 Hattemerbroek	1,5	14,36	17,68	3,32	n.v.t.	nee
58_B	Middeldijk 2 Hattemerbroek	4,5	31,43	34,4	2,97	n.v.t.	nee
58_B	Middeldijk 2 Hattemerbroek	4,5	17,11	20,87	3,76	n.v.t.	nee
60_A	Middeldijk 12 Hattemerbroek	1,5	-2,94	0,93	3,87	n.v.t.	nee
Noorderh.	Landgoed Noorderhoek	5	5,53	8,93	3,40	n.v.t.	nee
48_A	Klinkenberg 48	1,5	0,31	3,84	3,53	n.v.t.	nee
48_B	Klinkenberg 48	4,5	4,88	8,57	3,69	n.v.t.	nee
38_A	Klinkenberg 38	1,5	0,35	3,85	3,50	n.v.t.	nee
38_B	Klinkenberg 38	4,5	4,45	8,06	3,61	n.v.t.	nee
30_A	Klinkenberg 30	1,5	1,13	4,71	3,58	n.v.t.	nee
30_B	Klinkenberg 30	4,5	4,39	8,04	3,65	n.v.t.	nee
14_A	Klinkenberg 14	1,5	0,88	4,59	3,71	n.v.t.	nee
14_B	Klinkenberg 14	4,5	4,88	8,5	3,62	n.v.t.	nee
91_A	Kerkweg 91	1,5	1,51	5,23	3,72	n.v.t.	nee
91_B	Kerkweg 91	4,5	4,96	8,72	3,76	n.v.t.	nee
6_A	IJsselvliedlaan 6	1,5	-9,24	-5,69	3,55	n.v.t.	nee
6_A	IJsselvliedlaan 6	1,5	-7,32	-3,76	3,56	n.v.t.	nee
6_B	IJsselvliedlaan 6	4,5	-6,03	-2,53	3,50	n.v.t.	nee
6_B	IJsselvliedlaan 6	4,5	-4,18	-0,58	3,60	n.v.t.	nee
6_C	IJsselvliedlaan 6	7,5	-2,85	0,77	3,62	n.v.t.	nee
6_C	IJsselvliedlaan 6	7,5	-2,68	0,93	3,61	n.v.t.	nee
136_A	IJsselvliedlaan 4 (B)	1,5	-2,64	0,95	3,59	n.v.t.	nee
136_B	IJsselvliedlaan 4 (B)	4,5	-0,55	3	3,55	n.v.t.	nee
136_C	IJsselvliedlaan 4 (B)	7,5	-1,24	2,41	3,65	n.v.t.	nee
136_A	IJsselvliedlaan 4 (A)	1,5	-1,13	2,54	3,67	n.v.t.	nee
136_B	IJsselvliedlaan 4 (A)	4,5	0,79	4,35	3,56	n.v.t.	nee
136_C	IJsselvliedlaan 4 (A)	7,5	-1,99	1,61	3,60	n.v.t.	nee
136_A	IJsselvliedlaan 3 (B)	1,5	-3,43	0,1	3,53	n.v.t.	nee
136_B	IJsselvliedlaan 3 (B)	4,5	-2,45	1,08	3,53	n.v.t.	nee
136_A	IJsselvliedlaan 3 (A)	1,5	-1,25	2,36	3,61	n.v.t.	nee



136 B	Jsselviedtlaan 3 (A)	4,5	-0,15	3,42	3,57	n.v.t.	nee
136 A	Jsselviedtlaan 2 (B)	1,5	-1,86	1,91	3,77	n.v.t.	nee
136 B	Jsselviedtlaan 2 (B)	4,5	-1,34	2,33	3,67	n.v.t.	nee
136 C	Jsselviedtlaan 2 (B)	7,5	-1,16	2,48	3,64	n.v.t.	nee
136 A	Jsselviedtlaan 2 (A)	1,5	-0,83	2,94	3,77	n.v.t.	nee
136 B	Jsselviedtlaan 2 (A)	4,5	-1,12	2,51	3,63	n.v.t.	nee
136 C	Jsselviedtlaan 2 (A)	7,5	-1,22	2,42	3,64	n.v.t.	nee
59 A	Heidepad 59	1,5	-1,75	2,32	4,07	n.v.t.	nee
59 B	Heidepad 59	4,5	0,4	4,35	3,95	n.v.t.	nee
45 A	Heidepad 45	1,5	-2,86	0,77	3,63	n.v.t.	nee
45 B	Heidepad 45	4,5	0,87	4,62	3,75	n.v.t.	nee
29 A	Heidepad 29	1,5	-2,39	1,14	3,53	n.v.t.	nee
29 B	Heidepad 29	4,5	2,69	6,44	3,75	n.v.t.	nee
13 A	Heidepad 13	1,5	-5,95	-2,32	3,53	n.v.t.	nee
13 B	Heidepad 13	4,5	-1,73	1,95	3,68	n.v.t.	nee
70 A	Hegenbos 70	1,5	1,61	5,5	3,89	n.v.t.	nee
70 B	Hegenbos 70	4,5	5,84	9,59	3,75	n.v.t.	nee
60 A	Hegenbos 60	1,5	-0,71	3,14	3,85	n.v.t.	nee
60 B	Hegenbos 60	4,5	3,21	6,55	3,34	n.v.t.	nee
50 A	Hegenbos 50	1,5	1,89	5,67	3,78	n.v.t.	nee
50 B	Hegenbos 50	4,5	5,36	8,97	3,61	n.v.t.	nee
40 A	Hegenbos 40	1,5	1,69	5,4	3,71	n.v.t.	nee
40 B	Hegenbos 40	4,5	3,67	7,31	3,64	n.v.t.	nee
30 A	Hegenbos 30	1,5	2,96	6,94	3,98	n.v.t.	nee
30 B	Hegenbos 30	4,5	6,46	10,15	3,69	n.v.t.	nee
20 A	Hegenbos 20	1,5	-0,84	2,6	3,44	n.v.t.	nee
20 B	Hegenbos 20	4,5	2,43	5,9	3,47	n.v.t.	nee
37 A	Hanewende 8 Hattemerbroek	1,5	17,11	20,68	3,57	n.v.t.	nee
37 B	Hanewende 8 Hattemerbroek	4,5	19,45	22,92	3,47	n.v.t.	nee
37 C	Hanewende 8 Hattemerbroek	7,5	20,28	23,73	3,45	n.v.t.	nee
38 A	Hanewende 4 Hattemerbroek	1,5	14,58	18,39	3,81	n.v.t.	nee
38 A	Hanewende 4 Hattemerbroek	1,5	7,43	10,68	3,25	n.v.t.	nee
38 B	Hanewende 4 Hattemerbroek	4,5	17,87	21,57	3,70	n.v.t.	nee
38 B	Hanewende 4 Hattemerbroek	4,5	12,52	15,6	3,08	n.v.t.	nee
38 C	Hanewende 4 Hattemerbroek	7,5	20,01	23,63	3,62	n.v.t.	nee
38 C	Hanewende 4 Hattemerbroek	7,5	11,66	14,49	2,83	n.v.t.	nee
35 C	Hanewende 16 Hattemerbroek	7,5	-11,63	-8,58	2,75	n.v.t.	nee
35 A	Hanewende 14 Hattemerbroek	1,5	6,55	6,66	3,11	n.v.t.	nee
36 B	Hanewende 14 Hattemerbroek	4,5	9,06	12,11	3,05	n.v.t.	nee
36 C	Hanewende 14 Hattemerbroek	7,5	9,57	12,6	3,03	n.v.t.	nee
08 A	Hanesteenseweg 8	1,5	48,78	52,41	3,63	ja	nee
08 A	Hanesteenseweg 8	1,5	48,68	52,26	3,58	ja	nee
08 B	Hanesteenseweg 8	4,5	49,1	52,65	3,55	ja	nee
08 B	Hanesteenseweg 8	4,5	48,78	52,28	3,50	ja	nee
07 A	Hanesteenseweg 7	1,5	47,54	50,89	3,35	ja	nee
07 B	Hanesteenseweg 7	4,5	47,37	50,6	3,23	ja	nee
50 A	Hanesteenseweg 50	1,5	45,26	49,35	4,09	ja	nee
50 B	Hanesteenseweg 50	4,5	45,96	49,98	4,02	ja	nee
36 A	Hanesteenseweg 36	1,5	49,75	53,84	4,09	ja	nee
36 B	Hanesteenseweg 36	4,5	49,85	53,84	3,99	ja	nee
34 A	Hanesteenseweg 34	1,5	49,38	53,46	4,08	ja	nee
34 B	Hanesteenseweg 34	4,5	49,57	53,55	3,98	ja	nee
32 A	Hanesteenseweg 32	1,5	49,13	53,22	4,09	ja	nee
32 B	Hanesteenseweg 32	4,5	49,32	53,33	4,01	ja	nee
30 A	Hanesteenseweg 30	1,5	49,16	53,3	4,14	ja	nee
30 B	Hanesteenseweg 30	4,5	49,47	53,49	4,02	ja	nee
03 A	Hanesteenseweg 3	1,5	49,51	52,9	3,39	ja	nee
03 B	Hanesteenseweg 3	4,5	49,23	52,5	3,27	ja	nee
26 A	Hanesteenseweg 26	1,5	43,58	47,64	4,06	n.v.t.	nee
26 B	Hanesteenseweg 26	4,5	44,49	48,47	3,98	n.v.t.	nee
25 A	Hanesteenseweg 25	1,5	35,7	39,71	4,01	n.v.t.	nee
25 B	Hanesteenseweg 25	4,5	37,21	41,2	3,99	n.v.t.	nee
20 A	Hanesteenseweg 20	1,5	46,28	50,43	4,15	ja	nee
20 B	Hanesteenseweg 20	4,5	47	51,04	4,04	ja	nee
02 A	Hanesteenseweg 2	1,5	48,12	51,38	3,26	ja	nee
02 B	Hanesteenseweg 2	4,5	48,02	51,21	3,19	ja	nee
17 A	Hanesteenseweg 17	1,5	47,13	50,71	3,58	ja	nee
17 B	Hanesteenseweg 17	4,5	47,71	51,25	3,54	ja	nee
16 A	Hanesteenseweg 16	1,5	47,5	51,48	3,98	ja	nee
16 B	Hanesteenseweg 16	4,5	47,81	51,73	3,92	ja	nee
15 A	Hanesteenseweg 15	1,5	52,42	55,95	3,53	ja	nee
15 B	Hanesteenseweg 15	4,5	52,37	55,77	3,40	ja	nee
14 A	Hanesteenseweg 14	1,5	49,99	54,02	4,03	ja	nee
14 B	Hanesteenseweg 14	4,5	50,19	54,12	3,93	ja	nee
12 A	Hanesteenseweg 12	1,5	42,45	46,26	3,81	n.v.t.	nee
12 B	Hanesteenseweg 12	4,5	44,23	47,81	3,58	n.v.t.	nee
11 A	Hanesteenseweg 11	1,5	47,75	51,2	3,45	ja	nee
11 B	Hanesteenseweg 11	4,5	48,29	51,56	3,27	ja	nee
10 A	Hanesteenseweg 10	1,5	48,09	51,92	3,83	ja	nee
10 B	Hanesteenseweg 10	4,5	48,72	52,45	3,73	ja	nee
01 A	Hanesteenseweg 1	1,5	46,76	49,77	3,01	ja	nee
01 B	Hanesteenseweg 1	4,5	46,84	49,84	3,00	ja	nee
7 A	Ernst Casimirstraat 7	1,5	6,91	10,64	3,73	n.v.t.	nee
7 B	Ernst Casimirstraat 7	4,5	9,65	13,41	3,76	n.v.t.	nee
7 C	Ernst Casimirstraat 7	7,5	12,15	15,98	3,83	n.v.t.	nee
5 A	Ernst Casimirstraat 5	1,5	8,07	11,75	3,68	n.v.t.	nee
5 B	Ernst Casimirstraat 5	4,5	11,44	15,17	3,78	n.v.t.	nee
5 C	Ernst Casimirstraat 5	7,5	13,56	17,34	3,79	n.v.t.	nee
1 A	Ernst Casimirstraat 1	1,5	10,21	14,01	3,80	n.v.t.	nee
1 B	Ernst Casimirstraat 1	4,5	12,39	16,16	3,77	n.v.t.	nee
136 A	Duivendansweg 9	1,5	-1,8	1,89	3,69	n.v.t.	nee
136 B	Duivendansweg 9	4,5	-1	2,61	3,61	n.v.t.	nee
136 A	Duivendansweg 7	1,5	-5,47	-1,81	3,66	n.v.t.	nee
136 B	Duivendansweg 7	4,5	-2	1,75	3,75	n.v.t.	nee
136 A	Duivendansweg 5	1,5	-1,59	2,14	3,73	n.v.t.	nee
136 A	Duivendansweg 5	1,5	-2,72	1,03	3,75	n.v.t.	nee
136 B	Duivendansweg 5	4,5	-0,29	3,36	3,65	n.v.t.	nee
136 C	Duivendansweg 5	4,5	-1,62	2,05	3,67	n.v.t.	nee
136 C	Duivendansweg 5	7,5	-1,69	1,95	3,64	n.v.t.	nee
136 A	Duivendansweg 4	1,5	-5,4	-1,82	3,58	n.v.t.	nee
136 B	Duivendansweg 4	4,5	-3,9	-0,36	3,54	n.v.t.	nee
136 A	Duivendansweg 3	1,5	-2,71	0,96	3,67	n.v.t.	nee
136 B	Duivendansweg 3	4,5	-1,71	1,86	3,57	n.v.t.	nee
136 A	Duivendansweg 2a	1,5	-8,94	-5,33	3,61	n.v.t.	nee
136 B	Duivendansweg 2a	4,5	-9,48	-6,31	3,17	n.v.t.	nee
2 A	Duivendansweg 2	1,5	-3,01	0,62	3,63	n.v.t.	nee
2 B	Duivendansweg 2	4,5	-2,51	1,12	3,63	n.v.t.	nee
136 A	Duivendansweg 1a	1,5	-3,8	-0,07	3,73	n.v.t.	nee
136 B	Duivendansweg 1a	4,5	-2,6	1,04	3,64	n.v.t.	nee
136 C	Duivendansweg 1a	7,5	-2,37	1,25	3,62	n.v.t.	nee
136 A	Duivendansweg 19	1,5	2,17	6,02	3,85	n.v.t.	nee
136 B	Duivendansweg 19	4,5	3,31	7,02	3,71	n.v.t.	nee
136 A	Duivendansweg 18b	1,5	1,89	5,63	3,74	n.v.t.	nee
136 A	Duivendansweg 18a	1,5	1,11	5,05	3,94	n.v.t.	nee
136 B	Duivendansweg 18a	4,5	2,37	6,17	3,80	n.v.t.	nee
136 A	Duivendansweg 18	1,5	2,06	5,89	3,83	n.v.t.	nee
136 B	Duivendansweg 18	4,5	3,6	7,31	3,71	n.v.t.	nee
136 A	Duivendansweg 17	1,5	-0,95	2,83	3,78	n.v.t.	nee
136 B	Duivendansweg 17	4,5	2,42	6,16	3,74	n.v.t.	nee
136 A	Duivendansweg 11l	1,5	-2,05	1,73	3,78	n.v.t.	nee
136 B	Duivendansweg 11l	4,5	-0,92	2,77	3,69	n.v.t.	nee
136 A	Duivendansweg 11	1,5	-1	2,71	3,71	n.v.t.	nee
136 B	Duivendansweg 11	4,5	-0,26	3,4	3,66	n.v.t.	nee
136 A	Duivendansweg 10	1,5	-10,59	-7,35	3,24	n.v.t.	nee
136 B	Duivendansweg 10	4,5	-8,03	-4,78	3,25	n.v.t.	nee
52 A	Boterakkers 52	1,5	-0,21	3,48	3,69	n.v.t.	nee
52 B	Boterakkers 52	4,5	4,21	8,08	3,87	n.v.t.	nee

16 A	Achterkamp 16	1,5	4,14	7,87	3,73	n.v.t.	nee
16 B	Achterkamp 16	4,5	5,67	9,27	3,60	n.v.t.	nee
14 A	Achterkamp 14	1,5	2,81	6,65	3,84	n.v.t.	nee
14 B	Achterkamp 14	4,5	4,51	8,28	3,77	n.v.t.	nee

Uitstraling Hanesteenseweg incl. aftrek		Maatregel SMA-NL 8G+					
Naam	Omschrijving	Hoogte	Autonoom	Toekomstig	verschil	toetsingsverschil	uitstraling
41 A	Zuiderzeestraatweg 716 Hattemerbroek	1,5	14,54	15,55	1,01	n.v.t.	nee
41 A	Zuiderzeestraatweg 716 Hattemerbroek	1,5	19,19	20,13	0,94	n.v.t.	nee
41 B	Zuiderzeestraatweg 716 Hattemerbroek	4,5	15,77	16,9	1,13	n.v.t.	nee
41 B	Zuiderzeestraatweg 716 Hattemerbroek	4,5	20,68	21,69	1,01	n.v.t.	nee
41 C	Zuiderzeestraatweg 716 Hattemerbroek	7,5	18,35	19,43	1,08	n.v.t.	nee
41 C	Zuiderzeestraatweg 716 Hattemerbroek	7,5	21,17	22,19	1,02	n.v.t.	nee
705 A	Zuiderzeestraatweg 705	1,5	7,33	8,65	1,32	n.v.t.	nee
705 B	Zuiderzeestraatweg 705	4,5	9,4	10,85	1,45	n.v.t.	nee
703 A	Zuiderzeestraatweg 703	1,5	17,2	18,3	1,10	n.v.t.	nee
703 B	Zuiderzeestraatweg 703	4,5	20,38	21,22	0,84	n.v.t.	nee
42 A	Zuiderzeestraatweg 702 Hattemerbroek	1,5	18,77	19,68	0,91	n.v.t.	nee
42 A	Zuiderzeestraatweg 702 Hattemerbroek	1,5	4,96	6,35	1,39	n.v.t.	nee
42 B	Zuiderzeestraatweg 702 Hattemerbroek	4,5	21,32	22,23	0,91	n.v.t.	nee
42 B	Zuiderzeestraatweg 702 Hattemerbroek	4,5	11,09	12,24	1,15	n.v.t.	nee
42 C	Zuiderzeestraatweg 702 Hattemerbroek	7,5	23,04	23,97	0,93	n.v.t.	nee
42 C	Zuiderzeestraatweg 702 Hattemerbroek	7,5	10,36	11,37	1,01	n.v.t.	nee
701 A	Zuiderzeestraatweg 701	1,5	18,93	19,77	0,84	n.v.t.	nee
701 A	Zuiderzeestraatweg 701	1,5	18,96	20,22	1,26	n.v.t.	nee
701 B	Zuiderzeestraatweg 701	4,5	20,02	20,94	0,92	n.v.t.	nee
701 B	Zuiderzeestraatweg 701	4,5	20,08	21,4	1,32	n.v.t.	nee
44 A	Zuiderzeestraatweg 700 Hattemerbroek	1,5	15,74	16,76	1,02	n.v.t.	nee
44 A	Zuiderzeestraatweg 700 Hattemerbroek	1,5	5,58	6,77	1,19	n.v.t.	nee
44 B	Zuiderzeestraatweg 700 Hattemerbroek	4,5	21,47	22,28	0,81	n.v.t.	nee
44 B	Zuiderzeestraatweg 700 Hattemerbroek	4,5	10,08	10,63	0,55	n.v.t.	nee
44 C	Zuiderzeestraatweg 700 Hattemerbroek	7,5	23,72	24,61	0,89	n.v.t.	nee
44 C	Zuiderzeestraatweg 700 Hattemerbroek	7,5	10,52	10,73	0,21	n.v.t.	nee
46 A	Zuiderzeestraatweg 698 Hattemerbroek	1,5	13,09	14,43	1,34	n.v.t.	nee
46 A	Zuiderzeestraatweg 698 Hattemerbroek	1,5	7,37	8,63	1,26	n.v.t.	nee
46 B	Zuiderzeestraatweg 698 Hattemerbroek	4,5	14,51	15,91	1,40	n.v.t.	nee
46 B	Zuiderzeestraatweg 698 Hattemerbroek	4,5	7,95	9,02	1,07	n.v.t.	nee
697 A	Zuiderzeestraatweg 697	1,5	6,91	8,16	1,25	n.v.t.	nee
697 B	Zuiderzeestraatweg 697	4,5	12,01	13,13	1,12	n.v.t.	nee
47 A	Zuiderzeestraatweg 696 Hattemerbroek	1,5	21,62	22,88	1,26	n.v.t.	nee
47 A	Zuiderzeestraatweg 696 Hattemerbroek	1,5	13,23	14,53	1,30	n.v.t.	nee
47 B	Zuiderzeestraatweg 696 Hattemerbroek	4,5	23,91	25	1,09	n.v.t.	nee
47 B	Zuiderzeestraatweg 696 Hattemerbroek	4,5	11,65	13,06	1,41	n.v.t.	nee
695 A	Zuiderzeestraatweg 695	1,5	17,09	18,19	1,10	n.v.t.	nee
695 B	Zuiderzeestraatweg 695	4,5	18,84	20,02	1,18	n.v.t.	nee
49 A	Zuiderzeestraatweg 694 Hattemerbroek	1,5	21,87	23,2	1,33	n.v.t.	nee
49 A	Zuiderzeestraatweg 694 Hattemerbroek	1,5	13,57	14,93	1,36	n.v.t.	nee
49 B	Zuiderzeestraatweg 694 Hattemerbroek	4,5	22,76	24,11	1,35	n.v.t.	nee
49 B	Zuiderzeestraatweg 694 Hattemerbroek	4,5	13,87	15,16	1,29	n.v.t.	nee
49 C	Zuiderzeestraatweg 694 Hattemerbroek	7,5	24,55	25,79	1,24	n.v.t.	nee
49 C	Zuiderzeestraatweg 694 Hattemerbroek	7,5	12,14	12,72	0,58	n.v.t.	nee
693 A	Zuiderzeestraatweg 693	1,5	20,34	21,49	1,15	n.v.t.	nee
693 B	Zuiderzeestraatweg 693	4,5	21,9	23,1	1,20	n.v.t.	nee
50 A	Zuiderzeestraatweg 692 Hattemerbroek	1,5	23,01	24,26	1,25	n.v.t.	nee
50 A	Zuiderzeestraatweg 692 Hattemerbroek	1,5	7,03	8,42	1,39	n.v.t.	nee
50 B	Zuiderzeestraatweg 692 Hattemerbroek	4,5	24,64	25,95	1,31	n.v.t.	nee
50 B	Zuiderzeestraatweg 692 Hattemerbroek	4,5	9,43	10,73	1,30	n.v.t.	nee
50 C	Zuiderzeestraatweg 692 Hattemerbroek	7,5	26,64	27,86	1,22	n.v.t.	nee
50 C	Zuiderzeestraatweg 692 Hattemerbroek	7,5	11,77	12,36	0,59	n.v.t.	nee
691 A	Zuiderzeestraatweg 691	1,5	30,2	31,51	1,31	n.v.t.	nee
691 B	Zuiderzeestraatweg 691	4,5	31,99	33,34	1,35	n.v.t.	nee
691 C	Zuiderzeestraatweg 691	7,5	32,02	33,37	1,35	n.v.t.	nee
57 A	Zuiderzeestraatweg 690 Hattemerbroek	1,5	28,79	29,85	1,06	n.v.t.	nee
57 A	Zuiderzeestraatweg 690 Hattemerbroek	1,5	8,53	9,81	1,28	n.v.t.	nee
57 B	Zuiderzeestraatweg 690 Hattemerbroek	4,5	31,18	32,19	1,01	n.v.t.	nee
57 B	Zuiderzeestraatweg 690 Hattemerbroek	4,5	11,09	12,53	1,44	n.v.t.	nee
57 C	Zuiderzeestraatweg 690 Hattemerbroek	7,5	31,94	33,02	1,08	n.v.t.	nee
57 C	Zuiderzeestraatweg 690 Hattemerbroek	7,5	10,09	11,5	1,41	n.v.t.	nee
689 A	Zuiderzeestraatweg 689	1,5	53,86	55,5	1,64	1,64	ja
689 A	Zuiderzeestraatweg 689	1,5	41,99	43,48	1,49	n.v.t.	nee
689 B	Zuiderzeestraatweg 689	4,5	51,94	53,58	1,64	1,64	ja
689 B	Zuiderzeestraatweg 689	4,5	41,9	43,41	1,51	n.v.t.	nee
689 C	Zuiderzeestraatweg 689	7,5	50,14	51,78	1,64	1,64	ja
689 C	Zuiderzeestraatweg 689	7,5	41,38	42,88	1,50	n.v.t.	nee
688 A	Zuiderzeestraatweg 688	1,5	29,4	30,78	1,38	n.v.t.	nee
688 B	Zuiderzeestraatweg 688	4,5	31,9	33,27	1,37	n.v.t.	nee
688 C	Zuiderzeestraatweg 688	7,5	32,72	33,98	1,26	n.v.t.	nee
687 A	Zuiderzeestraatweg 687	1,5	51,19	52,73	1,54	1,54	ja
687 A	Zuiderzeestraatweg 687	1,5	43,84	45,33	1,49	n.v.t.	nee
687 B	Zuiderzeestraatweg 687	4,5	50,4	51,95	1,55	1,55	ja
687 B	Zuiderzeestraatweg 687	4,5	43,45	44,96	1,51	n.v.t.	nee
687 C	Zuiderzeestraatweg 687	7,5	49,14	50,68	1,54	1,54	ja
687 C	Zuiderzeestraatweg 687	7,5	42,06	43,56	1,50	n.v.t.	nee
686 A	Zuiderzeestraatweg 686	1,5	25,49	26,77	1,28	n.v.t.	nee
686 B	Zuiderzeestraatweg 686	4,5	28,5	29,68	1,18	n.v.t.	nee
685 A	Zuiderzeestraatweg 685	1,5	35,74	37,19	1,45	n.v.t.	nee
685 B	Zuiderzeestraatweg 685	4,5	35,82	37,28	1,46	n.v.t.	nee
685 C	Zuiderzeestraatweg 685	7,5	35,57	37,03	1,46	n.v.t.	nee
684 A	Zuiderzeestraatweg 684	1,5	21,94	23,04	1,10	n.v.t.	nee
684 B	Zuiderzeestraatweg 684	4,5	25,51	26,41	0,90	n.v.t.	nee
683 A	Zuiderzeestraatweg 683	1,5	27,42	28,84	1,42	n.v.t.	nee
683 B	Zuiderzeestraatweg 683	4,5	29,38	30,82	1,44	n.v.t.	nee
683 C	Zuiderzeestraatweg 683	7,5	29,62	31,03	1,41	n.v.t.	nee
681 A	Zuiderzeestraatweg 681	1,5	24,35	25,76	1,41	n.v.t.	nee
681 B	Zuiderzeestraatweg 681	4,5	26,89	27,33	1,44	n.v.t.	nee
680 A	Zuiderzeestraatweg 680	1,5	21,27	22,38	1,11	n.v.t.	nee
680 B	Zuiderzeestraatweg 680	4,5	23,94	24,9	0,96	n.v.t.	nee
680 C	Zuiderzeestraatweg 680	7,5	24,82	25,59	0,77	n.v.t.	nee
679 A	Zuiderzeestraatweg 679	1,5	17,76	19,17	1,41	n.v.t.	nee
679 B	Zuiderzeestraatweg 679	4,5	20,06	21,42	1,36	n.v.t.	nee
678 A	Zuiderzeestraatweg 678	1,5	20,58	21,66	1,08	n.v.t.	nee
678 B	Zuiderzeestraatweg 678	4,5	23,65	24,5	0,85	n.v.t.	nee
677 A	Zuiderzeestraatweg 677	1,5	21,49	22,89	1,40	n.v.t.	nee
677 B	Zuiderzeestraatweg 677	4,5	23,63	25,09	1,46	n.v.t.	nee
675 A	Zuiderzeestraatweg 675	1,5	20,24	21,69	1,45	n.v.t.	nee
675 B	Zuiderzeestraatweg 675	4,5	21,29	22,83	1,54	n.v.t.	nee
674 A	Zuiderzeestraatweg 674	1,5	15,83	17,11	1,28	n.v.t.	nee
674 B	Zuiderzeestraatweg 674	4,5	21,27	22,54	1,27	n.v.t.	nee
673 A	Zuiderzeestraatweg 673	1,5	15,52	16,88	1,36	n.v.t.	nee
673 B	Zuiderzeestraatweg 673	4,5	19,2	20,76	1,56	n.v.t.	nee
672 A	Zuiderzeestraatweg 672	1,5	14,96	16,16	1,20	n.v.t.	nee
672 B	Zuiderzeestraatweg 672	4,5	21,25	22,5	1,25	n.v.t.	nee
671 A	Zuiderzeestraatweg 671	1,5	14,08	15,44	1,36	n.v.t.	nee
671 B	Zuiderzeestraatweg 671	4,5	18,83	20,2	1,37	n.v.t.	nee
670 A	Zuiderzeestraatweg 670	1,5	15,21	16,46	1,25	n.v.t.	nee
670 B	Zuiderzeestraatweg 670	4,5	21,46	22,76	1,30	n.v.t.	nee
669 A	Zuiderzeestraatweg 669	1,5	13,11	14,49	1,38	n.v.t.	nee
669 B	Zuiderzeestraatweg 669	4,5	16,87	18,4	1,53	n.v.t.	nee
669 C	Zuiderzeestraatweg 669	7,5	16,72	17,92	1,20	n.v.t.	nee
667 A	Zuiderzeestraatweg 668 Hattemerbroek	1,5	1,02	2,27	1,25	n.v.t.	nee
667 B	Zuiderzeestraatweg 668 Hattemerbroek	4,5	2,17	3,1	0,93	n.v.t.	nee
667 C	Zuiderzeestraatweg 668 Hattemerbroek	7,5	-3,2	-1,54	1,66	n.v.t.	nee
667 A	Zuiderzeestraatweg 667	1,5	16,05	16,95	0,90	n.v.t.	nee
667 B	Zuiderzeestraatweg 667	4,5	18,79	19,66	0,87	n.v.t.	nee
668 A	Zuiderzeestraatweg 666 Hattemerbroek	1,5	5,27	6,64	1,37	n.v.t.	nee
668 B	Zuiderzeestraatweg 666 Hattemerbroek	4,5	7,9	9,27	1,37	n.v.t.	nee
668 C	Zuiderzeestraatweg 666 Hattemerbroek	7,5	7,4	8,26	0,86	n.v.t.	nee
665 A	Zuiderzeestraatweg 665	1,5	15,38	16,87	1,49	n.v.t.	nee
665 B	Zuiderzeestraatweg 665	4,5	16,84	18,34	1,50	n.v.t.	nee
70 A	Zuiderzeestraatweg 664 Hattemerbroek	1,5	-5,44	-4,53	0,91	n.v.t.	nee
70 B	Zuiderzeestraatweg 664 Hattemerbroek	4,5	-2,21	-1,2	1,01	n.v.t.	nee
70 C	Zuiderzeestraatweg 664 Hattemerbroek	7,5	1,14	2	0,86	n.v.t.	nee

663 A	Zuiderzeestraatweg 663	1,5	16,14	17,82	1,68	n.v.t.	nee
663 B	Zuiderzeestraatweg 663	4,5	17,05	18,82	1,77	n.v.t.	nee
71 A	Zuiderzeestraatweg 662 Hattermerbroek	1,5	-0,79	0,69	1,48	n.v.t.	nee
71 B	Zuiderzeestraatweg 662 Hattermerbroek	4,5	-9,35	-8,08	1,27	n.v.t.	nee
661 A	Zuiderzeestraatweg 661	1,5	12,13	13,71	1,58	n.v.t.	nee
661 B	Zuiderzeestraatweg 661	4,5	13,84	15,19	1,35	n.v.t.	nee
660 A	Zuiderzeestraatweg 660	4	0,72	2,18	1,46	n.v.t.	nee
659 A	Zuiderzeestraatweg 659	1,5	13,08	14,64	1,56	n.v.t.	nee
659 B	Zuiderzeestraatweg 659	4,5	14,54	16,18	1,64	n.v.t.	nee
658 A	Zuiderzeestraatweg 658	1,5	9,91	11,27	1,36	n.v.t.	nee
658 B	Zuiderzeestraatweg 658	1,5	9,89	11,12	1,23	n.v.t.	nee
658 A	Zuiderzeestraatweg 658	4	6,81	8,22	1,41	n.v.t.	nee
658 B	Zuiderzeestraatweg 658	4,5	10,4	11,89	1,49	n.v.t.	nee
658 B	Zuiderzeestraatweg 658	4,5	14,44	15,78	1,34	n.v.t.	nee
657 A	Zuiderzeestraatweg 657	1,5	12,96	14,29	1,33	n.v.t.	nee
657 B	Zuiderzeestraatweg 657	4,5	14,61	16,12	1,51	n.v.t.	nee
656 A	Zuiderzeestraatweg 656	1,5	0,68	2,16	1,48	n.v.t.	nee
656 A	Zuiderzeestraatweg 656	1,5	11,51	12,77	1,26	n.v.t.	nee
656 B	Zuiderzeestraatweg 656	4,5	7,95	9,56	1,61	n.v.t.	nee
656 B	Zuiderzeestraatweg 656	4,5	15,4	16,65	1,25	n.v.t.	nee
655 A	Zuiderzeestraatweg 655	1,5	8,3	9,84	1,54	n.v.t.	nee
655 B	Zuiderzeestraatweg 655	4,5	10,13	11,89	1,76	n.v.t.	nee
654 A	Zuiderzeestraatweg 654	1,5	4,95	6,11	1,16	n.v.t.	nee
654 A	Zuiderzeestraatweg 654	1,5	11,06	12,49	1,43	n.v.t.	nee
654 B	Zuiderzeestraatweg 654	4,5	7,63	8,78	1,15	n.v.t.	nee
654 B	Zuiderzeestraatweg 654	4,5	14,34	15,79	1,45	n.v.t.	nee
653 A	Zuiderzeestraatweg 653	1,5	9,72	11,18	1,46	n.v.t.	nee
653 B	Zuiderzeestraatweg 653	4,5	11,96	13,5	1,54	n.v.t.	nee
652 A	Zuiderzeestraatweg 652	1,5	3,71	5,22	1,51	n.v.t.	nee
652 A	Zuiderzeestraatweg 652	1,5	8,35	9,67	1,32	n.v.t.	nee
652 B	Zuiderzeestraatweg 652	4,5	5,94	7,33	1,39	n.v.t.	nee
652 B	Zuiderzeestraatweg 652	4,5	12,01	13,29	1,28	n.v.t.	nee
651 A	Zuiderzeestraatweg 651	1,5	12,35	13,74	1,39	n.v.t.	nee
651 B	Zuiderzeestraatweg 651	4,5	13,11	14,53	1,42	n.v.t.	nee
650 A	Zuiderzeestraatweg 650	1,5	3,06	4,34	1,28	n.v.t.	nee
650 A	Zuiderzeestraatweg 650	1,5	9,12	10,51	1,39	n.v.t.	nee
650 B	Zuiderzeestraatweg 650	4,5	4,2	5,45	1,25	n.v.t.	nee
650 B	Zuiderzeestraatweg 650	4,5	12,16	13,61	1,45	n.v.t.	nee
649 A	Zuiderzeestraatweg 649	1,5	13,24	14,74	1,50	n.v.t.	nee
649 B	Zuiderzeestraatweg 649	4,5	14,17	15,81	1,64	n.v.t.	nee
648 A	Zuiderzeestraatweg 648	1,5	2,93	4,24	1,31	n.v.t.	nee
648 A	Zuiderzeestraatweg 648	1,5	7,41	8,83	1,42	n.v.t.	nee
647 A	Zuiderzeestraatweg 647	1,5	13,49	14,94	1,45	n.v.t.	nee
647 B	Zuiderzeestraatweg 647	4,5	13,19	14,77	1,58	n.v.t.	nee
646 A	Zuiderzeestraatweg 646	1,5	9,57	10,99	1,42	n.v.t.	nee
646 A	Zuiderzeestraatweg 646	1,5	6,12	7,53	1,41	n.v.t.	nee
646 B	Zuiderzeestraatweg 646	4,5	7,54	8,9	1,36	n.v.t.	nee
646 B	Zuiderzeestraatweg 646	4,5	10,28	11,73	1,45	n.v.t.	nee
645 A	Zuiderzeestraatweg 645	1,5	10,91	12,19	1,28	n.v.t.	nee
645 B	Zuiderzeestraatweg 645	4,5	10,95	12,27	1,32	n.v.t.	nee
644 A	Zuiderzeestraatweg 644	1,5	9,1	10,45	1,35	n.v.t.	nee
644 A	Zuiderzeestraatweg 644	1,5	6,26	7,62	1,36	n.v.t.	nee
644 B	Zuiderzeestraatweg 644	4,5	10,77	12,25	1,48	n.v.t.	nee
644 B	Zuiderzeestraatweg 644	4,5	9,99	11,44	1,45	n.v.t.	nee
643 A	Zuiderzeestraatweg 643	1,5	11,79	13,18	1,39	n.v.t.	nee
643 B	Zuiderzeestraatweg 643	4,5	11,96	13,4	1,44	n.v.t.	nee
641 A	Zuiderzeestraatweg 641	1,5	11,65	13,02	1,37	n.v.t.	nee
641 B	Zuiderzeestraatweg 641	4,5	11,74	13,21	1,47	n.v.t.	nee
640 A	Zuiderzeestraatweg 640	1,5	1,43	2,67	1,24	n.v.t.	nee
640 A	Zuiderzeestraatweg 640	1,5	6,39	7,72	1,33	n.v.t.	nee
640 B	Zuiderzeestraatweg 640	4,5	3,82	5,08	1,26	n.v.t.	nee
640 B	Zuiderzeestraatweg 640	4,5	10,71	12,13	1,42	n.v.t.	nee
639a A	Zuiderzeestraatweg 639a	1,5	10,79	12,23	1,44	n.v.t.	nee
639a B	Zuiderzeestraatweg 639a	4,5	10,31	11,8	1,49	n.v.t.	nee
639 A	Zuiderzeestraatweg 639	1,5	11,46	12,83	1,37	n.v.t.	nee
639 B	Zuiderzeestraatweg 639	4,5	11,02	12,46	1,44	n.v.t.	nee
638 A	Zuiderzeestraatweg 638	1,5	1,89	3,23	1,34	n.v.t.	nee
638 A	Zuiderzeestraatweg 638	1,5	7,15	8,47	1,32	n.v.t.	nee
638 B	Zuiderzeestraatweg 638	4,5	5,11	6,44	1,33	n.v.t.	nee
638 B	Zuiderzeestraatweg 638	4,5	10,72	12,14	1,42	n.v.t.	nee
637 A	Zuiderzeestraatweg 637	1,5	12,58	14	1,42	n.v.t.	nee
637 B	Zuiderzeestraatweg 637	4,5	11,64	13,06	1,42	n.v.t.	nee
636 A	Zuiderzeestraatweg 636	1,5	2,11	3,5	1,39	n.v.t.	nee
636 A	Zuiderzeestraatweg 636	1,5	5,94	7,31	1,37	n.v.t.	nee
636 B	Zuiderzeestraatweg 636	4,5	6,79	7,62	0,83	n.v.t.	nee
636 B	Zuiderzeestraatweg 636	4,5	9,74	11,15	1,41	n.v.t.	nee
635 A	Zuiderzeestraatweg 635	1,5	10,17	11,54	1,37	n.v.t.	nee
635 B	Zuiderzeestraatweg 635	4,5	10,6	11,98	1,38	n.v.t.	nee
634 A	Zuiderzeestraatweg 634	1,5	2,43	3,86	1,43	n.v.t.	nee
634 A	Zuiderzeestraatweg 634	1,5	10,68	11,98	1,30	n.v.t.	nee
634 B	Zuiderzeestraatweg 634	4,5	-0,3	0,68	0,98	n.v.t.	nee
634 B	Zuiderzeestraatweg 634	4,5	14,63	15,97	1,34	n.v.t.	nee
633 B	Zuiderzeestraatweg 633	4,5	10,5	11,9	1,40	n.v.t.	nee
633 C	Zuiderzeestraatweg 633	7,5	6,55	8,06	1,51	n.v.t.	nee
632 A	Zuiderzeestraatweg 632	1,5	11,85	13,14	1,19	n.v.t.	nee
632 B	Zuiderzeestraatweg 632	4,5	15,07	16,35	1,28	n.v.t.	nee
631 B	Zuiderzeestraatweg 631	4,5	10,5	11,9	1,40	n.v.t.	nee
631 C	Zuiderzeestraatweg 631	7,5	7,01	8,48	1,47	n.v.t.	nee
630 A	Zuiderzeestraatweg 630	1,5	12,18	13,46	1,28	n.v.t.	nee
630 B	Zuiderzeestraatweg 630	4,5	13,41	14,76	1,35	n.v.t.	nee
629 A	Zuiderzeestraatweg 629	1,5	7,99	9,38	1,39	n.v.t.	nee
629 A	Zuiderzeestraatweg 629	1,5	8,6	9,9	1,30	n.v.t.	nee
629 B	Zuiderzeestraatweg 629	4,5	8,9	10,3	1,40	n.v.t.	nee
629 B	Zuiderzeestraatweg 629	4,5	9,18	10,5	1,32	n.v.t.	nee
628 A	Zuiderzeestraatweg 628	1,5	10,92	12,09	1,17	n.v.t.	nee
628 B	Zuiderzeestraatweg 628	4,5	12,34	13,72	1,38	n.v.t.	nee
627 A	Zuiderzeestraatweg 627	1,5	9,14	10,51	1,37	n.v.t.	nee
627 B	Zuiderzeestraatweg 627	4,5	8,62	9,92	1,30	n.v.t.	nee
626 A	Zuiderzeestraatweg 626	1,5	8,41	9,46	1,05	n.v.t.	nee
626 A	Zuiderzeestraatweg 626	1,5	10,08	11,12	1,04	n.v.t.	nee
626 B	Zuiderzeestraatweg 626	4,5	8,56	9,89	1,33	n.v.t.	nee
626 B	Zuiderzeestraatweg 626	4,5	10,17	11,4	1,23	n.v.t.	nee
625 A	Zuiderzeestraatweg 625	1,5	8,27	9,92	1,65	n.v.t.	nee
625 B	Zuiderzeestraatweg 625	4,5	11,73	13,36	1,63	n.v.t.	nee
624 A	Zuiderzeestraatweg 624	1,5	9,32	10,12	0,80	n.v.t.	nee
624 A	Zuiderzeestraatweg 624	1,5	11,19	12,4	1,21	n.v.t.	nee
624 B	Zuiderzeestraatweg 624	4,5	12,79	14,08	1,29	n.v.t.	nee
623 A	Zuiderzeestraatweg 623	1,5	6,71	8,15	1,44	n.v.t.	nee
623 B	Zuiderzeestraatweg 623	4,5	12,16	13,54	1,38	n.v.t.	nee
621 A	Zuiderzeestraatweg 621	1,5	7,79	9,15	1,36	n.v.t.	nee
621 B	Zuiderzeestraatweg 621	4,5	13,26	14,76	1,45	n.v.t.	nee
619 A	Zuiderzeestraatweg 619	1,5	6,9	8,38	1,48	n.v.t.	nee
619 B	Zuiderzeestraatweg 619	4,5	12,43	13,95	1,52	n.v.t.	nee
618 B	Zuiderzeestraatweg 618	4,5	10,22	11,75	1,53	n.v.t.	nee
617 A	Zuiderzeestraatweg 617	1,5	6,99	8,51	1,52	n.v.t.	nee
617 B	Zuiderzeestraatweg 617	4,5	11,16	12,58	1,42	n.v.t.	nee
615 A	Zuiderzeestraatweg 615	1,5	8,45	10	1,55	n.v.t.	nee
615 B	Zuiderzeestraatweg 615	4,5	12,68	14,17	1,49	n.v.t.	nee
613 A	Zuiderzeestraatweg 613	1,5	6,02	7,26	1,24	n.v.t.	nee
613 B	Zuiderzeestraatweg 613	4,5	10,3	11,62	1,32	n.v.t.	nee
611 A	Zuiderzeestraatweg 611	1,5	6,52	7,91	1,39	n.v.t.	nee
611 B	Zuiderzeestraatweg 611	4,5	11,86	13,14	1,28	n.v.t.	nee
609 A	Zuiderzeestraatweg 609	1,5	7,36	8,76	1,40	n.v.t.	nee
609 B	Zuiderzeestraatweg 609	4,5	7,04	8,43	1,39	n.v.t.	nee
607 A	Zuiderzeestraatweg 607	1,5	7,58	8,95	1,37	n.v.t.	nee
606 A	Zuiderzeestraatweg 606	1,5	2,7	4,25	1,55	n.v.t.	nee
606 B	Zuiderzeestraatweg 606	4,5	8	9,45	1,45	n.v.t.	nee

605_A	Zuiderzeestraatweg 605	1,5	9,17	10,69	1,52	n.v.t.	nee
605_B	Zuiderzeestraatweg 605	4,5	8,88	10,39	1,51	n.v.t.	nee
604_A	Zuiderzeestraatweg 604	1,5	3,13	4,7	1,57	n.v.t.	nee
604_B	Zuiderzeestraatweg 604	4,5	8,32	9,83	1,51	n.v.t.	nee
603_A	Zuiderzeestraatweg 603	1,5	8,02	9,39	1,37	n.v.t.	nee
603_B	Zuiderzeestraatweg 603	4,5	8,37	9,8	1,43	n.v.t.	nee
602_A	Zuiderzeestraatweg 602	1,5	4,19	5,68	1,49	n.v.t.	nee
602_B	Zuiderzeestraatweg 602	4,5	8,77	10,27	1,50	n.v.t.	nee
601_A	Zuiderzeestraatweg 601	1,5	8,18	9,57	1,39	n.v.t.	nee
600_A	Zuiderzeestraatweg 600	1,5	3,92	5,39	1,47	n.v.t.	nee
600_B	Zuiderzeestraatweg 600	4,5	8,18	9,66	1,48	n.v.t.	nee
599_A	Zuiderzeestraatweg 599	1,5	2,1	9,75	1,28	n.v.t.	nee
598a_A	Zuiderzeestraatweg 598a	1,5	8,47	3,46	1,36	n.v.t.	nee
598a_B	Zuiderzeestraatweg 598a	4,5	6,38	7,9	1,42	n.v.t.	nee
598_A	Zuiderzeestraatweg 598	1,5	3,05	4,44	1,39	n.v.t.	nee
598_B	Zuiderzeestraatweg 598	4,5	6,41	7,87	1,46	n.v.t.	nee
596_A	Zuiderzeestraatweg 596	1,5	3,9	5,19	1,29	n.v.t.	nee
596_B	Zuiderzeestraatweg 596	4,5	6,45	7,88	1,43	n.v.t.	nee
595_A	Zuiderzeestraatweg 595	1,5	8,67	10,05	1,38	n.v.t.	nee
592_A	Zuiderzeestraatweg 592	1,5	4,28	5,73	1,45	n.v.t.	nee
592_B	Zuiderzeestraatweg 592	4,5	6,54	8,1	1,56	n.v.t.	nee
591_A	Zuiderzeestraatweg 591	1,5	9,21	10,57	1,36	n.v.t.	nee
591_A	Zuiderzeestraatweg 591	1,5	8,18	9,68	1,50	n.v.t.	nee
591_B	Zuiderzeestraatweg 591	4,5	9,54	10,8	1,26	n.v.t.	nee
591_B	Zuiderzeestraatweg 591	4,5	10,58	11,87	1,29	n.v.t.	nee
590a_A	Zuiderzeestraatweg 590a	1,5	3,44	4,81	1,37	n.v.t.	nee
590a_B	Zuiderzeestraatweg 590a	4,5	5,45	6,94	1,49	n.v.t.	nee
590a_C	Zuiderzeestraatweg 590a	7,5	8,14	9,57	1,43	n.v.t.	nee
590_A	Zuiderzeestraatweg 590	1,5	2,58	4,12	1,54	n.v.t.	nee
590_B	Zuiderzeestraatweg 590	4,5	4,98	6,57	1,59	n.v.t.	nee
588_A	Zuiderzeestraatweg 588	1,5	3,19	4,5	1,31	n.v.t.	nee
588_B	Zuiderzeestraatweg 588	4,5	5,16	6,66	1,50	n.v.t.	nee
586_A	Zuiderzeestraatweg 586	1,5	3,06	4,36	1,30	n.v.t.	nee
586_B	Zuiderzeestraatweg 586	4,5	5,11	6,55	1,44	n.v.t.	nee
585_A	Zuiderzeestraatweg 585	1,5	3,64	5,04	1,40	n.v.t.	nee
585_B	Zuiderzeestraatweg 585	4,5	4,2	5,59	1,39	n.v.t.	nee
584_A	Zuiderzeestraatweg 584	1,5	3	4,31	1,31	n.v.t.	nee
584_B	Zuiderzeestraatweg 584	4,5	5,1	6,53	1,43	n.v.t.	nee
583_A	Zuiderzeestraatweg 583	1,5	5,11	6,63	1,52	n.v.t.	nee
583_B	Zuiderzeestraatweg 583	4,5	6,26	7,77	1,51	n.v.t.	nee
582_A	Zuiderzeestraatweg 582	1,5	3,06	4,37	1,31	n.v.t.	nee
582_B	Zuiderzeestraatweg 582	4,5	5,29	6,7	1,41	n.v.t.	nee
581b_A	Zuiderzeestraatweg 581b	1,5	1,74	3,19	1,45	n.v.t.	nee
581b_B	Zuiderzeestraatweg 581b	4,5	5,71	6,4	0,69	n.v.t.	nee
581a_A	Zuiderzeestraatweg 581a	1,5	1,9	3,32	1,42	n.v.t.	nee
581a_B	Zuiderzeestraatweg 581a	4,5	5,81	6,57	0,76	n.v.t.	nee
581_A	Zuiderzeestraatweg 581	1,5	2,5	3,5	1,00	n.v.t.	nee
581_A	Zuiderzeestraatweg 581	1,5	5,48	6,91	1,43	n.v.t.	nee
581_B	Zuiderzeestraatweg 581	4,5	6,52	7,41	0,89	n.v.t.	nee
581_B	Zuiderzeestraatweg 581	4,5	6,58	8,02	1,44	n.v.t.	nee
580_A	Zuiderzeestraatweg 580	1,5	3,02	4,32	1,30	n.v.t.	nee
580_B	Zuiderzeestraatweg 580	4,5	5,04	6,44	1,40	n.v.t.	nee
579_A	Zuiderzeestraatweg 579	1,5	1,12	2,56	1,44	n.v.t.	nee
579_B	Zuiderzeestraatweg 579	4,5	5,57	6,83	1,26	n.v.t.	nee
579_C	Zuiderzeestraatweg 579	7,5	6,05	7,28	1,23	n.v.t.	nee
578_A	Zuiderzeestraatweg 578	1,5	2,76	4,05	1,29	n.v.t.	nee
578_B	Zuiderzeestraatweg 578	4,5	4,72	6,12	1,40	n.v.t.	nee
576_A	Zuiderzeestraatweg 576	1,5	3,1	4,31	1,21	n.v.t.	nee
576_B	Zuiderzeestraatweg 576	4,5	5,41	6,64	1,23	n.v.t.	nee
576_C	Zuiderzeestraatweg 576	7,5	6,25	7,64	1,39	n.v.t.	nee
573_A	Zuiderzeestraatweg 573	1,5	3,73	5,23	1,50	n.v.t.	nee
573_B	Zuiderzeestraatweg 573	4,5	6,62	8,11	1,49	n.v.t.	nee
572_A	Zuiderzeestraatweg 572	1,5	3,5	4,75	1,28	n.v.t.	nee
572_B	Zuiderzeestraatweg 572	4,5	5,95	7,3	1,35	n.v.t.	nee
571_A	Zuiderzeestraatweg 571	1,5	-2,96	-1,39	1,57	n.v.t.	nee
571_B	Zuiderzeestraatweg 571	4,5	-0,32	1,2	1,52	n.v.t.	nee
571_C	Zuiderzeestraatweg 571	7,5	2,72	3,84	1,12	n.v.t.	nee
570_A	Zuiderzeestraatweg 570	1,5	3,6	4,98	1,38	n.v.t.	nee
570_B	Zuiderzeestraatweg 570	4,5	6,77	8,19	1,42	n.v.t.	nee
569_A	Zuiderzeestraatweg 569	1,5	-1,69	-0,22	1,47	n.v.t.	nee
569_B	Zuiderzeestraatweg 569	4,5	0,81	2,31	1,50	n.v.t.	nee
567_A	Zuiderzeestraatweg 567	1,5	-3,21	-1,67	1,54	n.v.t.	nee
567_B	Zuiderzeestraatweg 567	4,5	1,25	2,73	1,48	n.v.t.	nee
564_A	Zuiderzeestraatweg 564	1,5	2,33	3,83	1,50	n.v.t.	nee
564_B	Zuiderzeestraatweg 564	4,5	6,47	7,89	1,42	n.v.t.	nee
561_A	Zuiderzeestraatweg 561	1,5	-3,75	-2,28	1,47	n.v.t.	nee
481_A	Zuiderzeestraatweg 481	1,5	-6,9	-5,41	1,49	n.v.t.	nee
481_B	Zuiderzeestraatweg 481	4,5	-3,84	-2,67	1,17	n.v.t.	nee
479_A	Zuiderzeestraatweg 479	1,5	-3,51	-2,05	1,46	n.v.t.	nee
479_B	Zuiderzeestraatweg 479	4,5	-1,04	0,65	1,69	n.v.t.	nee
477_A	Zuiderzeestraatweg 477	1,5	-2,86	-1,92	0,94	n.v.t.	nee
477_B	Zuiderzeestraatweg 477	4,5	-0,9	0,87	1,77	n.v.t.	nee
475_A	Zuiderzeestraatweg 475	1,5	-1,68	-0,94	0,74	n.v.t.	nee
475_B	Zuiderzeestraatweg 475	4,5	0,98	2,51	1,53	n.v.t.	nee
473_A	Zuiderzeestraatweg 473	1,5	-1,1	-0,08	1,02	n.v.t.	nee
473_B	Zuiderzeestraatweg 473	4,5	1,32	2,83	1,57	n.v.t.	nee
470_A	Zuiderzeestraatweg 470	1,5	-11,49	-9,83	1,56	n.v.t.	nee
470_B	Zuiderzeestraatweg 470	4,5	-9,02	-7,41	1,61	n.v.t.	nee
469_A	Zuiderzeestraatweg 469	1,5	-5,98	-4,69	1,29	n.v.t.	nee
469_B	Zuiderzeestraatweg 469	4,5	-5,7	-4,6	1,10	n.v.t.	nee
469_C	Zuiderzeestraatweg 469	7,5	-8,42	-6,97	1,45	n.v.t.	nee
468_A	Zuiderzeestraatweg 468	1,5	-11,36	-9,73	1,63	n.v.t.	nee
468_B	Zuiderzeestraatweg 468	4,5	-8,75	-7,08	1,67	n.v.t.	nee
205_A	Zuiderzeestraatweg 462	1,5	-8,48	-7,04	1,44	n.v.t.	nee
205_B	Zuiderzeestraatweg 462	4,5	-3,32	-1,7	1,62	n.v.t.	nee
205_C	Zuiderzeestraatweg 462	7,5	-1,24	0,32	1,56	n.v.t.	nee
204_A	Zuiderzeestraatweg 460	1,5	-7,37	-5,48	1,89	n.v.t.	nee
204_B	Zuiderzeestraatweg 460	4,5	-7,36	-5,32	2,04	n.v.t.	nee
204_C	Zuiderzeestraatweg 460	7,5	-12,64	-10,12	2,52	n.v.t.	nee
144_A	Zuiderzeestraatweg 458 (B)	1,5	-6,87	-6,02	0,85	n.v.t.	nee
144_B	Zuiderzeestraatweg 458 (B)	4,5	-4,67	-3,98	0,69	n.v.t.	nee
145_A	Zuiderzeestraatweg 458 (A)	1,5	-1,09	0,4	1,49	n.v.t.	nee
145_B	Zuiderzeestraatweg 458 (A)	4,5	-0,31	1,2	1,51	n.v.t.	nee
136_A	Zuiderzeestraatweg 446	1,5	-3,93	-2,35	1,58	n.v.t.	nee
136_B	Zuiderzeestraatweg 446	4,5	-2,67	-0,92	1,75	n.v.t.	nee
23_A	Zuiderzeestraatweg 23	1,5	-4,46	-3,23	1,23	n.v.t.	nee
23_B	Zuiderzeestraatweg 23	4,5	-0,92	-0,03	0,89	n.v.t.	nee
21_A	Zuiderzeestraatweg 21	1,5	-3,74	-2,37	1,37	n.v.t.	nee
21_B	Zuiderzeestraatweg 21	4,5	-2,32	-1,21	1,11	n.v.t.	nee
21_C	Zuiderzeestraatweg 21	7,5	-2,21	-1,12	1,09	n.v.t.	nee
17_A	Zuiderzeestraatweg 17	1,5	3,9	6,71	0,79	n.v.t.	nee
17_B	Zuiderzeestraatweg 17	4,5	11,25	12,17	0,92	n.v.t.	nee
15_A	Zuiderzeestraatweg 15	1,5	4,13	4,84	0,71	n.v.t.	nee
15_B	Zuiderzeestraatweg 15	4,5	7,09	7,73	0,64	n.v.t.	nee
34_A	Zuiderzeestraat 34	1,5	11,35	12,36	1,01	n.v.t.	nee
34_B	Zuiderzeestraat 34	4,5	14,01	15,12	1,11	n.v.t.	nee
19a_A	Zuiderzeestraat 19a	1,5	-13,11	-11,78	1,33	n.v.t.	nee
19a_B	Zuiderzeestraat 19a	4,5	-9,56	-8,18	1,38	n.v.t.	nee
19a_C	Zuiderzeestraat 19a	7,5	-2,5	-1,35	1,15	n.v.t.	nee
19_A	Zuiderzeestraat	1,5	3,51	4,14	0,63	n.v.t.	nee
19_B	Zuiderzeestraat	4,5	4,94	5,49	0,55	n.v.t.	nee
7_A	Voskuijlerweg 7	1,5	1,99	3,23	1,24	n.v.t.	nee
7_A	Voskuijlerweg 7	1,5	6,14	7,6	1,46	n.v.t.	nee
7_B	Voskuijlerweg 7	4,5	6,01	7,28	1,27	n.v.t.	nee
7_B	Voskuijlerweg 7	4,5	8,41	9,98	1,57	n.v.t.	nee
8_A	Voskuijlerdijk 8	1,5	9,23	10,67	1,44	n.v.t.	nee
8_B	Voskuijlerdijk 8	4,5	11,03	12,56	1,53	n.v.t.	nee

5 A	Voskuilerdijk 5	1,5	4,95	5,8	0,85	n.v.t.	nee
5 B	Voskuilerdijk 5	4,5	8,04	9,16	1,12	n.v.t.	nee
81 A	Voskuilerdijk 46 Hattermerbroek (B)	1,5	-9,78	-8,42	1,36	n.v.t.	nee
81 B	Voskuilerdijk 46 Hattermerbroek (B)	4,5	-1,77	-0,48	1,29	n.v.t.	nee
81 A	Voskuilerdijk 46 Hattermerbroek (A)	1,5	1,98	3,39	1,41	n.v.t.	nee
81 B	Voskuilerdijk 46 Hattermerbroek (A)	4,5	3,96	5,15	1,19	n.v.t.	nee
133 A	Voskuilerdijk 42 (B)	1,5	3,49	5,18	1,69	n.v.t.	nee
133 B	Voskuilerdijk 42 (B)	4,5	4,21	5,98	1,77	n.v.t.	nee
133 C	Voskuilerdijk 42 (B)	7,5	4,32	5,98	1,66	n.v.t.	nee
134 A	Voskuilerdijk 42 (A)	1,5	-3,46	-2,12	1,34	n.v.t.	nee
134 B	Voskuilerdijk 42 (A)	4,5	2,63	4,19	1,56	n.v.t.	nee
134 C	Voskuilerdijk 42 (A)	7,5	4,95	6,56	1,61	n.v.t.	nee
4 A	Voskuilerdijk 4	1,5	6,93	8,31	1,38	n.v.t.	nee
4 B	Voskuilerdijk 4	4,5	9,16	10,58	1,42	n.v.t.	nee
4 C	Voskuilerdijk 4	7,5	9,76	11,19	1,43	n.v.t.	nee
31 A	Voskuilerdijk 31 Hattermerbroek (B)	1,5	1,58	2,83	1,25	n.v.t.	nee
31 B	Voskuilerdijk 31 Hattermerbroek (B)	4,5	2,33	3,58	1,25	n.v.t.	nee
2a A	Voskuilerdijk 2a	1,5	8,14	9,57	1,43	n.v.t.	nee
2a B	Voskuilerdijk 2a	4,5	10,24	11,7	1,46	n.v.t.	nee
29 A	Voskuilerdijk 29 Hattermerbroek (B)	1,5	1,61	2,85	1,24	n.v.t.	nee
29 B	Voskuilerdijk 29 Hattermerbroek (B)	4,5	2,63	3,96	1,33	n.v.t.	nee
29 C	Voskuilerdijk 29 Hattermerbroek (B)	7,5	2,98	4,28	1,30	n.v.t.	nee
78 A	Voskuilerdijk 23 Hattermerbroek	1,5	2,73	4,02	1,29	n.v.t.	nee
78 B	Voskuilerdijk 23 Hattermerbroek	4,5	4,82	5,96	1,14	n.v.t.	nee
81 A	Voskuilerdijk 23 Hattermerbroek	1,5	2,25	3,4	1,15	n.v.t.	nee
81 B	Voskuilerdijk 23 Hattermerbroek	4,5	4,48	5,58	1,10	n.v.t.	nee
2 A	Voskuilerdijk 2	1,5	5,88	7,49	1,61	n.v.t.	nee
2 B	Voskuilerdijk 2	4,5	10,85	12,34	1,49	n.v.t.	nee
2 C	Voskuilerdijk 2	7,5	11,94	13,32	1,38	n.v.t.	nee
77 A	Voskuilerdijk 19 Hattermerbroek (D)	1,5	5,38	6,74	1,36	n.v.t.	nee
77 B	Voskuilerdijk 19 Hattermerbroek (D)	4,5	6,04	7,48	1,44	n.v.t.	nee
77 C	Voskuilerdijk 19 Hattermerbroek (D)	7,5	6,31	7,73	1,42	n.v.t.	nee
132 A	Voskuilerdijk 19 Hattermerbroek (C)	1,5	-1,45	-0,2	1,25	n.v.t.	nee
132 B	Voskuilerdijk 19 Hattermerbroek (C)	4,5	6,25	7,54	1,29	n.v.t.	nee
132 C	Voskuilerdijk 19 Hattermerbroek (C)	7,5	6,93	8,13	1,20	n.v.t.	nee
132 A	Voskuilerdijk 19 Hattermerbroek (B)	1,5	-0,97	0,49	1,46	n.v.t.	nee
132 B	Voskuilerdijk 19 Hattermerbroek (B)	4,5	6,25	7,62	1,37	n.v.t.	nee
132 C	Voskuilerdijk 19 Hattermerbroek (B)	7,5	6,82	8,18	1,36	n.v.t.	nee
132 A	Voskuilerdijk 19 Hattermerbroek (A)	1,5	-6,01	-3,27	2,74	n.v.t.	nee
132 B	Voskuilerdijk 19 Hattermerbroek (A)	4,5	-4,13	-2,19	1,94	n.v.t.	nee
132 C	Voskuilerdijk 19 Hattermerbroek (A)	7,5	-4,65	-2,97	1,68	n.v.t.	nee
16 A	Voskuilerdijk 16	1,5	-1,89	-0,3	1,59	n.v.t.	nee
16 A	Voskuilerdijk 16	1,5	7,28	8,52	1,24	n.v.t.	nee
16 B	Voskuilerdijk 16	4,5	3,8	5,35	1,55	n.v.t.	nee
16 B	Voskuilerdijk 16	4,5	8,96	10,16	1,20	n.v.t.	nee
10 A	Voskuilerdijk 10	1,5	-1,84	-0,31	1,53	n.v.t.	nee
10 A	Voskuilerdijk 10	1,5	8,37	9,75	1,38	n.v.t.	nee
10 B	Voskuilerdijk 10	4,5	3,05	4,58	1,53	n.v.t.	nee
10 B	Voskuilerdijk 10	4,5	10,46	11,87	1,41	n.v.t.	nee
1 A	Voskuilerdijk 1	1,5	2,21	3,62	1,41	n.v.t.	nee
1 B	Voskuilerdijk 1	4,5	4,06	5,61	1,55	n.v.t.	nee
1 A	Verlengde Kerkweg 1	1,5	-0,52	0,94	1,46	n.v.t.	nee
1 B	Verlengde Kerkweg 1	4,5	3,62	5,03	1,41	n.v.t.	nee
4 A	Veluwelaan 4	1,5	-1,35	0,12	1,47	n.v.t.	nee
4 B	Veluwelaan 4	4,5	1,34	2,86	1,52	n.v.t.	nee
2b A	Veluwelaan 2b	1,5	-2,75	-1,28	1,47	n.v.t.	nee
2b B	Veluwelaan 2b	4,5	1,6	3,02	1,42	n.v.t.	nee
2a A	Veluwelaan 2a	1,5	-2,12	-0,61	1,51	n.v.t.	nee
2a B	Veluwelaan 2a	4,5	2,86	4,4	1,54	n.v.t.	nee
166 A	Troelstrahof 9	1,5	0,61	2,36	1,75	n.v.t.	nee
166 B	Troelstrahof 9	4,5	-2,24	-0,78	1,46	n.v.t.	nee
166 C	Troelstrahof 9	7,5	-1,91	-0,44	1,47	n.v.t.	nee
166 A	Troelstrahof 7	1,5	-1,96	-0,38	1,58	n.v.t.	nee
166 B	Troelstrahof 7	4,5	0,32	1,95	1,63	n.v.t.	nee
166 C	Troelstrahof 7	7,5	0,97	2,62	1,65	n.v.t.	nee
166 A	Troelstrahof 5	1,5	-2,8	-1,23	1,57	n.v.t.	nee
166 B	Troelstrahof 5	4,5	-0,47	1,17	1,64	n.v.t.	nee
166 C	Troelstrahof 5	7,5	0,56	2,21	1,65	n.v.t.	nee
166 A	Troelstrahof 3	1,5	-2,41	-1,02	1,39	n.v.t.	nee
166 B	Troelstrahof 3	4,5	-1,31	0,12	1,43	n.v.t.	nee
166 C	Troelstrahof 3	7,5	0,77	2,16	1,39	n.v.t.	nee
167 A	Troelstrahof 17	1,5	0,87	2,36	1,49	n.v.t.	nee
167 B	Troelstrahof 17	4,5	-6,25	-5,74	0,51	n.v.t.	nee
167 C	Troelstrahof 17	7,5	-5,89	-5,34	0,55	n.v.t.	nee
166 A	Troelstrahof 15	1,5	3,18	4,66	1,48	n.v.t.	nee
166 B	Troelstrahof 15	4,5	-3,72	-2,28	1,44	n.v.t.	nee
166 C	Troelstrahof 15	7,5	-5,84	-4,41	1,43	n.v.t.	nee
166 A	Troelstrahof 13	1,5	1,27	2,82	1,55	n.v.t.	nee
166 B	Troelstrahof 13	4,5	-14,44	-12,75	1,69	n.v.t.	nee
166 C	Troelstrahof 13	7,5	-9,87	-8,28	1,59	n.v.t.	nee
166 A	Troelstrahof 11	1,5	0,8	2,48	1,68	n.v.t.	nee
166 B	Troelstrahof 11	4,5	-15,93	-14,18	1,75	n.v.t.	nee
166 C	Troelstrahof 11	7,5	-10,35	-8,62	1,73	n.v.t.	nee
153 A	Thorbeckehof 8	1,5	-5,31	-4,4	0,91	n.v.t.	nee
153 B	Thorbeckehof 8	4,5	0,07	1,13	1,06	n.v.t.	nee
153 C	Thorbeckehof 8	7,5	0,93	2,47	1,54	n.v.t.	nee
151 A	Thorbeckehof 14	1,5	-7,58	-7,6	-0,02	n.v.t.	nee
151 B	Thorbeckehof 14	4,5	-5,48	-3,86	1,62	n.v.t.	nee
151 C	Thorbeckehof 14	7,5	-10,03	-7,4	2,63	n.v.t.	nee
86 A	Thorbeckehof 12	1,5	-3,77	-2,83	0,94	n.v.t.	nee
86 B	Thorbeckehof 12	4,5	1,3	2,21	0,91	n.v.t.	nee
86 C	Thorbeckehof 12	7,5	-2,32	-0,35	1,97	n.v.t.	nee
152 A	Thorbeckehof 10	1,5	-4,17	-3,44	0,73	n.v.t.	nee
152 B	Thorbeckehof 10	4,5	1,7	2,32	0,62	n.v.t.	nee
152 C	Thorbeckehof 10	7,5	-2,26	-0,02	2,24	n.v.t.	nee
8 A	Schipsweg 8	1,5	9,99	11,04	1,05	n.v.t.	nee
8 B	Schipsweg 8	4,5	14,06	15,18	1,12	n.v.t.	nee
6 A	Schipsweg 6	1,5	12,65	13,84	1,19	n.v.t.	nee
6 B	Schipsweg 6	4,5	13,87	15,12	1,25	n.v.t.	nee
4 A	Schipsweg 4	1,5	5,19	5,77	0,58	n.v.t.	nee
4 B	Schipsweg 4	4,5	9,77	10,18	0,41	n.v.t.	nee
27 A	Schipsweg 27	1,5	11,59	12,59	1,00	n.v.t.	nee
27 B	Schipsweg 27	4,5	13,67	14,74	1,07	n.v.t.	nee
25 A	Schipsweg 25	1,5	14,05	14,98	0,93	n.v.t.	nee
25 B	Schipsweg 25	4,5	15,38	16,36	0,98	n.v.t.	nee
23 A	Schipsweg 23	1,5	1,26	1,92	0,66	n.v.t.	nee
23 B	Schipsweg 23	4,5	5,49	6,43	0,94	n.v.t.	nee
21 A	Schipsweg 21	1,5	-3,88	-2,68	1,20	n.v.t.	nee
21 B	Schipsweg 21	4,5	0,88	2,07	1,19	n.v.t.	nee
19 A	Schipsweg 19	1,5	4,39	5,57	1,18	n.v.t.	nee
19 B	Schipsweg 19	4,5	11,34	12,38	1,04	n.v.t.	nee
17 A	Schipsweg 17	1,5	3,91	4,87	0,96	n.v.t.	nee
17 B	Schipsweg 17	4,5	5,1	6,12	1,02	n.v.t.	nee
6 A	Rondweg 6(C)	1,5	0,45	1,97	1,52	n.v.t.	nee
6 B	Rondweg 6(C)	4,5	5,36	6,73	1,37	n.v.t.	nee
6 A	Rondweg 6(B)	1,5	-0,06	1,48	1,54	n.v.t.	nee
6 B	Rondweg 6(B)	4,5	4,97	6,5	1,53	n.v.t.	nee
6 A	Rondweg 6(A)	1,5	0,97	2,5	1,53	n.v.t.	nee
6 B	Rondweg 6(A)	4,5	7,15	8,67	1,52	n.v.t.	nee
4 A	Rondweg 4(C)	1,5	4,19	5,65	1,46	n.v.t.	nee
4 B	Rondweg 4(C)	4,5	8,79	10,2	1,41	n.v.t.	nee
4 A	Rondweg 4(B)	1,5	2,75	4,05	1,30	n.v.t.	nee
4 B	Rondweg 4(B)	4,5	7,18	8,46	1,28	n.v.t.	nee
4 A	Rondweg 4(A)	1,5	-1,67	-0,06	1,61	n.v.t.	nee
4 B	Rondweg 4(A)	4,5	2,95	4,51	1,56	n.v.t.	nee
12NO A	Rondweg 12	1,5	2,31	3,89	1,58	n.v.t.	nee
12NO B	Rondweg 12	4,5	7,48	9,1	1,62	n.v.t.	nee

12NO C	Rondweg 12	7,5	9,46	10,89	1,43	n.v.t.	nee
12NW A	Rondweg 12	1,5	-0,69	1,17	1,86	n.v.t.	nee
12NW B	Rondweg 12	4,5	4,83	6,88	2,05	n.v.t.	nee
12NW C	Rondweg 12	7,5	-5,37	-3,21	2,16	n.v.t.	nee
12ZO A	Rondweg 12	1,5	4,11	5,52	1,41	n.v.t.	nee
12ZO B	Rondweg 12	4,5	6,89	8,35	1,46	n.v.t.	nee
12ZO C	Rondweg 12	7,5	10,57	11,98	1,41	n.v.t.	nee
12ZW A	Rondweg 12	1,5	3,47	4,95	1,48	n.v.t.	nee
12ZW B	Rondweg 12	4,5	5,85	7,33	1,48	n.v.t.	nee
12ZW C	Rondweg 12	7,5	6,24	7,55	1,31	n.v.t.	nee
10 A	Rondweg 10(C)	1,5	3,24	4,71	1,47	n.v.t.	nee
10 B	Rondweg 10(C)	4,5	7,98	9,52	1,54	n.v.t.	nee
10 A	Rondweg 10(B)	1,5	2,38	3,52	1,14	n.v.t.	nee
10 B	Rondweg 10(B)	4,5	5,81	7,19	1,38	n.v.t.	nee
10 A	Rondweg 10(A)	1,5	-0,73	0,77	1,50	n.v.t.	nee
10 B	Rondweg 10(A)	4,5	4,47	6,05	1,58	n.v.t.	nee
PdZ A	Parc de Zwijger	1,5	10,38	11,77	1,39	n.v.t.	nee
PdZ A	Parc de Zwijger	1,5	10,73	11,98	1,25	n.v.t.	nee
PdZ A	Parc de Zwijger	1,5	9,51	10,82	1,31	n.v.t.	nee
PdZ B	Parc de Zwijger	4,5	13,16	14,62	1,46	n.v.t.	nee
PdZ B	Parc de Zwijger	4,5	13,45	14,78	1,33	n.v.t.	nee
PdZ B	Parc de Zwijger	4,5	11,28	12,67	1,39	n.v.t.	nee
PdZ C	Parc de Zwijger	7,5	13,66	15,14	1,48	n.v.t.	nee
PdZ C	Parc de Zwijger	7,5	13,67	15,05	1,38	n.v.t.	nee
PdZ C	Parc de Zwijger	7,5	11,62	12,98	1,36	n.v.t.	nee
72 A	Oudeweg 8 Hattemerbroek	1,5	5,26	6,23	0,97	n.v.t.	nee
72 B	Oudeweg 8 Hattemerbroek	4,5	-2,53	-1,03	1,50	n.v.t.	nee
72 C	Oudeweg 8 Hattemerbroek	7,5	-1,8	-16,05	1,95	n.v.t.	nee
66 A	Oudeweg 3 Hattemerbroek	1,5	3,89	5,15	1,26	n.v.t.	nee
66 B	Oudeweg 3 Hattemerbroek	4,5	-0,67	0,59	1,26	n.v.t.	nee
66 C	Oudeweg 3 Hattemerbroek	7,5	-7,55	-5,89	1,66	n.v.t.	nee
61 A	Oudeweg 14 Hattemerbroek	1,5	9,47	10,65	1,18	n.v.t.	nee
61 B	Oudeweg 14 Hattemerbroek	4,5	12,36	13,58	1,22	n.v.t.	nee
62 A	Oudeweg 12a Hattemerbroek	1,5	9,02	9,4	0,38	n.v.t.	nee
62 B	Oudeweg 12a Hattemerbroek	4,5	10,51	10,7	0,19	n.v.t.	nee
62 C	Oudeweg 12a Hattemerbroek	7,5	8,92	9,3	0,38	n.v.t.	nee
63 A	Oudeweg 12 Hattemerbroek	1,5	8,37	9,36	0,99	n.v.t.	nee
63 B	Oudeweg 12 Hattemerbroek	4,5	10,92	11,96	1,04	n.v.t.	nee
64 A	Oudeweg 10 Hattemerbroek	1,5	9,27	9,83	0,56	n.v.t.	nee
64 B	Oudeweg 10 Hattemerbroek	4,5	11,21	11,99	0,78	n.v.t.	nee
64 C	Oudeweg 10 Hattemerbroek	7,5	9,66	10,56	0,90	n.v.t.	nee
65 A	Oudeweg 10 Hattemerbroek	1,5	4,84	6,23	1,39	n.v.t.	nee
65 B	Oudeweg 10 Hattemerbroek	4,5	4,44	5,99	1,55	n.v.t.	nee
6a A	Oude Weg 6a	1,5	-4,8	-3,6	1,20	n.v.t.	nee
6a B	Oude Weg 6a	4,5	-3,92	-2,65	1,27	n.v.t.	nee
6 A	Oude Weg 6	1,5	11,67	12,95	1,28	n.v.t.	nee
6 B	Oude Weg 6	4,5	14,74	16,15	1,41	n.v.t.	nee
4 A	Oude Weg 4	1,5	9,01	10,28	1,27	n.v.t.	nee
4 B	Oude Weg 4	4,5	13,22	14,6	1,38	n.v.t.	nee
2 A	Oude Weg 2ab	1,5	1,8	3,15	1,35	n.v.t.	nee
2 B	Oude Weg 2ab	4,5	2,75	4,18	1,43	n.v.t.	nee
2 A	Oude Weg 2	1,5	1,66	3,1	1,44	n.v.t.	nee
2 B	Oude Weg 2	4,5	4,88	6,25	1,37	n.v.t.	nee
2 C	Oude Weg 2	7,5	8,88	10,13	1,25	n.v.t.	nee
11 A	Oude Kerkweg 11	1,5	49,51	50,77	1,26	n.v.t.	nee
11 B	Oude Kerkweg 11	4,5	49,73	50,93	1,20	n.v.t.	nee
6 A	Oostersedijk 6	1,5	-0,3	1,05	1,35	n.v.t.	nee
6 B	Oostersedijk 6	4,5	0,88	2,35	1,47	n.v.t.	nee
1 A	Oostersedijk 1	1,5	-6,62	-5,12	1,50	n.v.t.	nee
165 A	Noordsingel 98	1,5	-4,65	-3,31	1,34	n.v.t.	nee
165 B	Noordsingel 98	4,5	-5,71	-4,22	1,49	n.v.t.	nee
165 C	Noordsingel 98	7,5	-1,42	0,03	1,45	n.v.t.	nee
89 A	Noordsingel 96	1,5	-4,6	-3,18	1,42	n.v.t.	nee
89 B	Noordsingel 96	4,5	-4,45	-2,86	1,59	n.v.t.	nee
89 C	Noordsingel 96	7,5	1,44	3,01	1,57	n.v.t.	nee
89 A	Noordsingel 94	1,5	-5,35	-3,89	1,46	n.v.t.	nee
89 B	Noordsingel 94	4,5	-4,73	-3,15	1,58	n.v.t.	nee
89 C	Noordsingel 94	7,5	1,25	2,82	1,57	n.v.t.	nee
154 A	Noordsingel 214	1,5	-2,08	-0,62	1,46	n.v.t.	nee
154 B	Noordsingel 214	4,5	-2,91	-1,55	1,36	n.v.t.	nee
154 C	Noordsingel 214	7,5	-0,31	1,21	1,52	n.v.t.	nee
154 A	Noordsingel 212	1,5	-2,97	-1,47	1,50	n.v.t.	nee
154 B	Noordsingel 212	4,5	-2,88	-1,4	1,48	n.v.t.	nee
154 C	Noordsingel 212	7,5	-0,85	0,65	1,50	n.v.t.	nee
154 A	Noordsingel 210	1,5	-2,69	-1,12	1,57	n.v.t.	nee
154 B	Noordsingel 210	4,5	-1,63	-0,18	1,45	n.v.t.	nee
154 C	Noordsingel 210	7,5	-0,43	0,96	1,39	n.v.t.	nee
154 A	Noordsingel 208	1,5	-3,73	-2,14	1,59	n.v.t.	nee
154 B	Noordsingel 208	4,5	-1,85	-0,41	1,44	n.v.t.	nee
154 C	Noordsingel 208	7,5	-0,85	0,54	1,39	n.v.t.	nee
154 A	Noordsingel 206	1,5	-1,83	-0,44	1,39	n.v.t.	nee
154 B	Noordsingel 206	4,5	-1,24	0,04	1,28	n.v.t.	nee
154 C	Noordsingel 206	7,5	-0,66	0,61	1,27	n.v.t.	nee
154 A	Noordsingel 204	1,5	-2,19	-0,85	1,34	n.v.t.	nee
154 B	Noordsingel 204	4,5	-1,5	-0,23	1,27	n.v.t.	nee
154 C	Noordsingel 204	7,5	-0,46	0,8	1,26	n.v.t.	nee
154 A	Noordsingel 202	1,5	-2,87	-1,31	1,56	n.v.t.	nee
154 B	Noordsingel 202	4,5	-2,98	-1,61	1,37	n.v.t.	nee
154 C	Noordsingel 202	7,5	-1,72	-0,17	1,55	n.v.t.	nee
155 A	Noordsingel 200	1,5	-2,6	-1,12	1,48	n.v.t.	nee
155 B	Noordsingel 200	4,5	-4	-2,84	1,16	n.v.t.	nee
155 C	Noordsingel 200	7,5	-2,28	-1,27	1,01	n.v.t.	nee
155 A	Noordsingel 198	1,5	-2,87	-1,43	1,44	n.v.t.	nee
155 B	Noordsingel 198	4,5	-6,13	-4,63	1,50	n.v.t.	nee
155 C	Noordsingel 198	7,5	-3,68	-2,21	1,47	n.v.t.	nee
155 A	Noordsingel 196	1,5	-2,34	-0,94	1,40	n.v.t.	nee
155 B	Noordsingel 196	4,5	-4,62	-3,32	1,30	n.v.t.	nee
155 C	Noordsingel 196	7,5	-2,51	-1,04	1,47	n.v.t.	nee
156 A	Noordsingel 194	1,5	-1,69	-0,25	1,44	n.v.t.	nee
156 B	Noordsingel 194	4,5	-1,94	-0,52	1,42	n.v.t.	nee
156 C	Noordsingel 194	7,5	-1,61	-0,21	1,40	n.v.t.	nee
156 A	Noordsingel 192	1,5	-1,37	0,19	1,56	n.v.t.	nee
156 B	Noordsingel 192	4,5	-1,62	0,04	1,66	n.v.t.	nee
156 C	Noordsingel 192	7,5	-1,47	0,19	1,66	n.v.t.	nee
156 A	Noordsingel 190	1,5	-3,35	-1,86	1,49	n.v.t.	nee
156 B	Noordsingel 190	4,5	-5,15	-3,58	1,57	n.v.t.	nee
156 C	Noordsingel 190	7,5	-5,03	-3,47	1,56	n.v.t.	nee
156 A	Noordsingel 188	1,5	-3,75	-2,25	1,50	n.v.t.	nee
156 B	Noordsingel 188	4,5	-5,65	-4,13	1,52	n.v.t.	nee
156 C	Noordsingel 188	7,5	-5,51	-3,99	1,52	n.v.t.	nee
87 A	Noordsingel 186	1,5	-3,04	-1,39	1,65	n.v.t.	nee
87 B	Noordsingel 186	4,5	-12,96	-11,83	1,43	n.v.t.	nee
87 C	Noordsingel 186	7,5	-12,75	-11,34	1,41	n.v.t.	nee
87 A	Noordsingel 184	1,5	-2,56	-1,3	1,26	n.v.t.	nee
87 B	Noordsingel 184	4,5	-9,18	-10,53	-1,35	n.v.t.	nee
87 C	Noordsingel 184	7,5	-8,98	-10,34	-1,36	n.v.t.	nee
87 A	Noordsingel 182	1,5	-2,2	-0,74	1,46	n.v.t.	nee
87 B	Noordsingel 182	4,5	-6,75	-5,48	1,27	n.v.t.	nee
87 C	Noordsingel 182	7,5	-6,61	-5,35	1,26	n.v.t.	nee
87 A	Noordsingel 180	1,5	-1,61	-0,2	1,41	n.v.t.	nee
87 B	Noordsingel 180	4,5	-3,88	-2,58	1,30	n.v.t.	nee
87 C	Noordsingel 180	7,5	-3,77	-2,49	1,28	n.v.t.	nee
157 A	Noordsingel 178	1,5	-1,59	0,01	1,60	n.v.t.	nee
157 B	Noordsingel 178	4,5	-3,31	-1,64	1,67	n.v.t.	nee
157 C	Noordsingel 178	7,5	-3,72	-2,03	1,69	n.v.t.	nee
157 A	Noordsingel 176	1,5	-0,86	0,66	1,52	n.v.t.	nee
157 B	Noordsingel 176	4,5	-1,96	-0,42	1,54	n.v.t.	nee

157_C	Noordsingel 176	7,5	-2,14	-0,6	1,54	n.v.t.	nee
87_A	Noordsingel 174	1,5	-1,86	-0,48	1,38	n.v.t.	nee
87_B	Noordsingel 174	4,5	-2,6	-0,88	1,72	n.v.t.	nee
87_C	Noordsingel 174	7,5	-2,44	-0,75	1,69	n.v.t.	nee
87_A	Noordsingel 172	1,5	-1,49	0,13	1,62	n.v.t.	nee
87_B	Noordsingel 172	4,5	-1,83	-0,2	1,63	n.v.t.	nee
87_C	Noordsingel 172	7,5	-1,56	0,06	1,62	n.v.t.	nee
158_A	Noordsingel 170	1,5	-1,56	-0,09	1,47	n.v.t.	nee
158_B	Noordsingel 170	4,5	-1,02	0,35	1,37	n.v.t.	nee
158_C	Noordsingel 170	7,5	-0,4	0,92	1,32	n.v.t.	nee
158_A	Noordsingel 168	1,5	-3,27	-1,96	1,31	n.v.t.	nee
158_B	Noordsingel 168	4,5	-2,08	-0,65	1,43	n.v.t.	nee
158_C	Noordsingel 168	7,5	-1,56	-0,03	1,53	n.v.t.	nee
158_A	Noordsingel 166	1,5	-2,29	-0,81	1,48	n.v.t.	nee
158_B	Noordsingel 166	4,5	-1,02	0,56	1,58	n.v.t.	nee
158_C	Noordsingel 166	7,5	-0,56	1,04	1,60	n.v.t.	nee
158_A	Noordsingel 164	1,5	-1,28	0,03	1,31	n.v.t.	nee
158_B	Noordsingel 164	4,5	-1,22	0,17	1,39	n.v.t.	nee
158_C	Noordsingel 164	7,5	-0,97	0,44	1,41	n.v.t.	nee
159_A	Noordsingel 162	1,5	-0,26	1,18	1,44	n.v.t.	nee
159_B	Noordsingel 162	4,5	-0,43	1,1	1,53	n.v.t.	nee
159_C	Noordsingel 162	7,5	-0,22	1,32	1,54	n.v.t.	nee
159_A	Noordsingel 160	1,5	-0,29	1,1	1,39	n.v.t.	nee
159_B	Noordsingel 160	4,5	-0,37	1,05	1,42	n.v.t.	nee
159_C	Noordsingel 160	7,5	-0,2	1,23	1,43	n.v.t.	nee
160_A	Noordsingel 158	1,5	-0,41	1,16	1,57	n.v.t.	nee
160_B	Noordsingel 158	4,5	-0,82	0,79	1,61	n.v.t.	nee
160_C	Noordsingel 158	7,5	-0,69	0,91	1,60	n.v.t.	nee
160_A	Noordsingel 156	1,5	0,1	1,61	1,51	n.v.t.	nee
160_B	Noordsingel 156	4,5	-0,91	0,67	1,58	n.v.t.	nee
160_C	Noordsingel 156	7,5	-0,76	0,82	1,58	n.v.t.	nee
160_A	Noordsingel 154	1,5	0,51	2,03	1,52	n.v.t.	nee
160_B	Noordsingel 154	4,5	0,04	1,6	1,56	n.v.t.	nee
160_C	Noordsingel 154	7,5	0,16	1,72	1,56	n.v.t.	nee
160_A	Noordsingel 152	1,5	-0,4	1,19	1,59	n.v.t.	nee
160_B	Noordsingel 152	4,5	-0,24	1,39	1,63	n.v.t.	nee
160_C	Noordsingel 152	7,5	-0,21	1,43	1,64	n.v.t.	nee
161_A	Noordsingel 150	1,5	-1,68	-0,12	1,56	n.v.t.	nee
161_B	Noordsingel 150	4,5	-1,5	0,07	1,57	n.v.t.	nee
161_C	Noordsingel 150	7,5	-1,65	-0,06	1,59	n.v.t.	nee
161_A	Noordsingel 148	1,5	-0,85	0,71	1,56	n.v.t.	nee
161_B	Noordsingel 148	4,5	-0,02	1,52	1,54	n.v.t.	nee
161_C	Noordsingel 148	7,5	-2,09	-0,63	1,46	n.v.t.	nee
161_A	Noordsingel 146	1,5	-0,27	1,27	1,54	n.v.t.	nee
161_B	Noordsingel 146	4,5	0,84	2,39	1,55	n.v.t.	nee
161_C	Noordsingel 146	7,5	-1,79	-0,31	1,48	n.v.t.	nee
161_A	Noordsingel 144	1,5	-0,52	1,08	1,60	n.v.t.	nee
161_B	Noordsingel 144	4,5	0,13	1,71	1,58	n.v.t.	nee
161_C	Noordsingel 144	7,5	-4,16	-2,62	1,54	n.v.t.	nee
162_A	Noordsingel 142	1,5	-0,19	1,33	1,52	n.v.t.	nee
162_B	Noordsingel 142	4,5	-0,2	1,3	1,50	n.v.t.	nee
162_C	Noordsingel 142	7,5	-19,74	-18,41	1,33	n.v.t.	nee
88_A	Noordsingel 140	1,5	0,59	2,18	1,59	n.v.t.	nee
88_B	Noordsingel 140	4,5	1,18	2,79	1,61	n.v.t.	nee
88_C	Noordsingel 140	7,5	-11,13	-9,85	1,28	n.v.t.	nee
88_A	Noordsingel 138	1,5	0,28	1,75	1,47	n.v.t.	nee
88_B	Noordsingel 138	4,5	0,72	2,18	1,46	n.v.t.	nee
88_C	Noordsingel 138	7,5	-7,19	-5,98	1,21	n.v.t.	nee
88_A	Noordsingel 136	1,5	-0,08	1,37	1,45	n.v.t.	nee
88_B	Noordsingel 136	4,5	0,62	2,03	1,41	n.v.t.	nee
88_C	Noordsingel 136	7,5	-2,85	-1,11	1,74	n.v.t.	nee
88_A	Noordsingel 134	1,5	-0,21	1,38	1,59	n.v.t.	nee
88_B	Noordsingel 134	4,5	0,38	2,01	1,63	n.v.t.	nee
88_C	Noordsingel 134	7,5	-2,13	-0,4	1,73	n.v.t.	nee
163_A	Noordsingel 132	1,5	-0,7	0,93	1,63	n.v.t.	nee
163_B	Noordsingel 132	4,5	0,69	2,35	1,66	n.v.t.	nee
163_C	Noordsingel 132	7,5	-2,59	-0,72	1,87	n.v.t.	nee
163_A	Noordsingel 130	1,5	-1,3	0,23	1,53	n.v.t.	nee
163_B	Noordsingel 130	4,5	-0,29	0,72	1,01	n.v.t.	nee
163_C	Noordsingel 130	7,5	-3,7	-1,99	1,71	n.v.t.	nee
163_A	Noordsingel 128	1,5	-1,21	0,36	1,57	n.v.t.	nee
163_B	Noordsingel 128	4,5	-3,4	-2,24	1,16	n.v.t.	nee
163_C	Noordsingel 128	7,5	-3,93	-2,06	1,87	n.v.t.	nee
163_A	Noordsingel 126	1,5	-0,42	1,07	1,49	n.v.t.	nee
163_B	Noordsingel 126	4,5	-1,17	-0,07	1,10	n.v.t.	nee
163_C	Noordsingel 126	7,5	-8,48	-7,01	1,47	n.v.t.	nee
164_A	Noordsingel 124	1,5	-6,17	-4,6	1,57	n.v.t.	nee
164_B	Noordsingel 124	4,5	-7,21	-8,11	-0,90	n.v.t.	nee
164_A	Noordsingel 122	1,5	-8,29	-6,73	1,56	n.v.t.	nee
164_B	Noordsingel 122	4,5	-9,86	-8,84	1,02	n.v.t.	nee
164_A	Noordsingel 120	1,5	1,19	2,75	1,56	n.v.t.	nee
164_A	Noordsingel 118	1,5	-1,67	-0,08	1,59	n.v.t.	nee
164_C	Noordsingel 118	7,5	-22,23	-20,98	1,25	n.v.t.	nee
165_A	Noordsingel 108	1,5	-3,42	-2,32	1,10	n.v.t.	nee
165_A	Noordsingel 106	1,5	-3,86	-2,62	1,24	n.v.t.	nee
165_A	Noordsingel 104	1,5	-1,11	-1,78	1,33	n.v.t.	nee
165_B	Noordsingel 104	4,5	-6,77	-5,38	1,39	n.v.t.	nee
165_C	Noordsingel 104	7,5	-4,75	-3,58	1,17	n.v.t.	nee
165_A	Noordsingel 102	1,5	-3,24	-1,87	1,37	n.v.t.	nee
165_B	Noordsingel 102	4,5	-7,12	-5,74	1,38	n.v.t.	nee
165_C	Noordsingel 102	7,5	-4,7	-3,52	1,18	n.v.t.	nee
165_A	Noordsingel 100	1,5	-4,61	-3,22	1,39	n.v.t.	nee
165_B	Noordsingel 100	4,5	-5,53	-3,97	1,56	n.v.t.	nee
165_C	Noordsingel 100	7,5	-1,43	0,03	1,46	n.v.t.	nee
59_A	Middeldijk 4 Hattemerbroek	1,5	7,46	7,44	-0,02	n.v.t.	nee
59_B	Middeldijk 4 Hattemerbroek	4,5	7,6	7,6	0,00	n.v.t.	nee
58_A	Middeldijk 2 Hattemerbroek	1,5	30,36	31,9	1,54	n.v.t.	nee
58_B	Middeldijk 2 Hattemerbroek	1,5	14,36	15,59	1,23	n.v.t.	nee
58_B	Middeldijk 2 Hattemerbroek	4,5	31,43	33,04	1,61	n.v.t.	nee
58_B	Middeldijk 2 Hattemerbroek	4,5	17,11	18,69	1,58	n.v.t.	nee
60_A	Middeldijk 12 Hattemerbroek	1,5	-2,94	-1,74	1,20	n.v.t.	nee
Noorderh.	Landgoed Noorderhoek	5	5,53	6,75	1,22	n.v.t.	nee
48_A	Klinkenberg 48	1,5	0,31	1,77	1,46	n.v.t.	nee
48_B	Klinkenberg 48	4,5	4,88	6,29	1,41	n.v.t.	nee
38_A	Klinkenberg 38	1,5	0,35	1,78	1,43	n.v.t.	nee
38_B	Klinkenberg 38	4,5	4,45	5,87	1,42	n.v.t.	nee
30_A	Klinkenberg 30	1,5	1,13	2,64	1,51	n.v.t.	nee
30_B	Klinkenberg 30	4,5	4,39	5,88	1,49	n.v.t.	nee
14_A	Klinkenberg 14	1,5	0,88	2,37	1,49	n.v.t.	nee
14_B	Klinkenberg 14	4,5	4,88	6,26	1,38	n.v.t.	nee
91_A	Kerkweg 91	1,5	1,51	2,95	1,44	n.v.t.	nee
91_B	Kerkweg 91	4,5	4,96	6,37	1,41	n.v.t.	nee
6_A	IJsselvliedlaan 6	1,5	-9,24	-7,71	1,53	n.v.t.	nee
6_A	IJsselvliedlaan 6	1,5	-7,32	-5,79	1,53	n.v.t.	nee
6_B	IJsselvliedlaan 6	4,5	-6,03	-4,37	1,66	n.v.t.	nee
6_B	IJsselvliedlaan 6	4,5	-4,18	-2,49	1,69	n.v.t.	nee
6_C	IJsselvliedlaan 6	7,5	-2,85	-1,26	1,59	n.v.t.	nee
6_C	IJsselvliedlaan 6	7,5	-2,68	-1,07	1,61	n.v.t.	nee
136_A	IJsselvliedlaan 4 (B)	1,5	-2,64	-1,33	1,31	n.v.t.	nee
136_B	IJsselvliedlaan 4 (B)	4,5	-0,55	0,94	1,49	n.v.t.	nee
136_C	IJsselvliedlaan 4 (B)	7,5	-1,24	0,38	1,62	n.v.t.	nee
136_A	IJsselvliedlaan 4 (A)	1,5	-1,13	0,29	1,42	n.v.t.	nee
136_B	IJsselvliedlaan 4 (A)	4,5	0,79	2,36	1,57	n.v.t.	nee
136_C	IJsselvliedlaan 4 (A)	7,5	-1,99	-0,4	1,59	n.v.t.	nee
136_A	IJsselvliedlaan 3 (B)	1,5	-3,43	-2,06	1,37	n.v.t.	nee
136_B	IJsselvliedlaan 3 (B)	4,5	-2,45	-0,89	1,56	n.v.t.	nee
136_A	IJsselvliedlaan 3 (A)	1,5	-1,25	0,22	1,47	n.v.t.	nee



136 B	IJsselvliedlaan 3 (A)	4,5	-0,15	1,46	1,61	n.v.t.	nee
136 A	IJsselvliedlaan 2 (B)	1,5	-1,86	-0,33	1,53	n.v.t.	nee
136 B	IJsselvliedlaan 2 (B)	4,5	-1,34	0,26	1,60	n.v.t.	nee
136 C	IJsselvliedlaan 2 (B)	7,5	-1,16	0,42	1,58	n.v.t.	nee
136 A	IJsselvliedlaan 2 (A)	1,5	-0,83	0,68	1,51	n.v.t.	nee
136 B	IJsselvliedlaan 2 (A)	4,5	-1,12	0,45	1,57	n.v.t.	nee
136 C	IJsselvliedlaan 2 (A)	7,5	-1,22	0,37	1,59	n.v.t.	nee
59 A	Heidepad 59	1,5	-1,75	0,13	1,88	n.v.t.	nee
59 B	Heidepad 59	4,5	0,4	2,17	1,77	n.v.t.	nee
45 A	Heidepad 45	1,5	-2,86	-1,22	1,64	n.v.t.	nee
45 B	Heidepad 45	4,5	0,87	2,46	1,59	n.v.t.	nee
29 A	Heidepad 29	1,5	-2,39	-0,86	1,53	n.v.t.	nee
29 B	Heidepad 29	4,5	2,69	4,23	1,54	n.v.t.	nee
13 A	Heidepad 13	1,5	-5,95	-4,18	1,67	n.v.t.	nee
13 B	Heidepad 13	4,5	-1,73	-0,11	1,62	n.v.t.	nee
70 A	Hegenbos 70	1,5	1,61	3,21	1,60	n.v.t.	nee
70 B	Hegenbos 70	4,5	5,84	7,21	1,37	n.v.t.	nee
60 A	Hegenbos 60	1,5	-0,71	1	1,71	n.v.t.	nee
60 B	Hegenbos 60	4,5	3,21	4,25	1,04	n.v.t.	nee
50 A	Hegenbos 50	1,5	1,89	3,31	1,42	n.v.t.	nee
50 B	Hegenbos 50	4,5	5,36	6,59	1,23	n.v.t.	nee
40 A	Hegenbos 40	1,5	1,69	3,18	1,49	n.v.t.	nee
40 B	Hegenbos 40	4,5	3,67	5,11	1,44	n.v.t.	nee
30 A	Hegenbos 30	1,5	2,96	4,67	1,71	n.v.t.	nee
30 B	Hegenbos 30	4,5	6,46	7,81	1,35	n.v.t.	nee
20 A	Hegenbos 20	1,5	-0,84	0,75	1,59	n.v.t.	nee
20 B	Hegenbos 20	4,5	2,43	3,79	1,36	n.v.t.	nee
37 A	Hanewende 8 Hattemerbroek	1,5	17,11	18,15	1,04	n.v.t.	nee
37 B	Hanewende 8 Hattemerbroek	4,5	19,45	20,5	1,05	n.v.t.	nee
37 C	Hanewende 8 Hattemerbroek	7,5	20,28	21,31	1,03	n.v.t.	nee
38 A	Hanewende 4 Hattemerbroek	1,5	14,58	15,71	1,13	n.v.t.	nee
38 A	Hanewende 4 Hattemerbroek	1,5	7,43	8,49	1,06	n.v.t.	nee
38 B	Hanewende 4 Hattemerbroek	4,5	17,87	18,99	1,12	n.v.t.	nee
38 B	Hanewende 4 Hattemerbroek	4,5	12,52	13,3	0,78	n.v.t.	nee
38 C	Hanewende 4 Hattemerbroek	7,5	20,01	21,01	1,00	n.v.t.	nee
38 C	Hanewende 4 Hattemerbroek	7,5	11,66	12,98	1,32	n.v.t.	nee
35 C	Hanewende 16 Hattemerbroek	7,5	-11,63	-10,08	1,55	n.v.t.	nee
36 A	Hanewende 14 Hattemerbroek	1,5	6,55	7,55	1,00	n.v.t.	nee
36 B	Hanewende 14 Hattemerbroek	4,5	9,06	10,18	1,12	n.v.t.	nee
36 C	Hanewende 14 Hattemerbroek	7,5	9,57	10,7	1,13	n.v.t.	nee
08 A	Hanesteenseweg 8	1,5	48,78	49,65	0,87	0,87	nee
08 A	Hanesteenseweg 8	1,5	48,68	49,53	0,85	0,85	nee
08 B	Hanesteenseweg 8	4,5	49,1	49,96	0,86	0,86	nee
08 B	Hanesteenseweg 8	4,5	48,78	49,62	0,84	0,84	nee
07 A	Hanesteenseweg 7	1,5	47,54	49,42	1,88	1,42	nee
07 B	Hanesteenseweg 7	4,5	47,37	49,19	1,82	1,19	nee
50 A	Hanesteenseweg 50	1,5	45,26	46,52	1,26	n.v.t.	nee
50 B	Hanesteenseweg 50	4,5	45,96	47,21	1,25	n.v.t.	nee
36 A	Hanesteenseweg 36	1,5	49,75	51,12	1,37	1,37	nee
36 B	Hanesteenseweg 36	4,5	49,85	51,16	1,31	1,31	nee
34 A	Hanesteenseweg 34	1,5	49,38	50,72	1,34	1,34	nee
34 B	Hanesteenseweg 34	4,5	49,57	50,86	1,29	1,29	nee
32 A	Hanesteenseweg 32	1,5	49,13	50,49	1,36	1,36	nee
32 B	Hanesteenseweg 32	4,5	49,32	50,64	1,32	1,32	nee
30 A	Hanesteenseweg 30	1,5	49,16	50,56	1,40	1,40	nee
30 B	Hanesteenseweg 30	4,5	49,47	50,82	1,35	1,35	nee
03 A	Hanesteenseweg 3	1,5	49,51	51,47	1,96	1,96	ja
03 B	Hanesteenseweg 3	4,5	49,23	51,11	1,88	1,88	ja
26 A	Hanesteenseweg 26	1,5	43,58	44,78	1,20	n.v.t.	nee
26 B	Hanesteenseweg 26	4,5	44,49	45,69	1,20	n.v.t.	nee
25 A	Hanesteenseweg 25	1,5	35,7	36,7	1,00	n.v.t.	nee
25 B	Hanesteenseweg 25	4,5	37,21	38,23	1,02	n.v.t.	nee
20 A	Hanesteenseweg 20	1,5	46,28	47,62	1,34	n.v.t.	nee
20 B	Hanesteenseweg 20	4,5	47	48,32	1,32	0,32	nee
02 A	Hanesteenseweg 2	1,5	48,12	49,91	1,79	1,79	ja
02 B	Hanesteenseweg 2	4,5	48,02	49,76	1,74	1,74	ja
17 A	Hanesteenseweg 17	1,5	47,13	47,89	0,76	n.v.t.	nee
17 B	Hanesteenseweg 17	4,5	47,71	48,49	0,78	0,49	nee
16 A	Hanesteenseweg 16	1,5	47,5	48,69	1,19	0,69	nee
16 B	Hanesteenseweg 16	4,5	47,81	48,98	1,17	0,98	nee
15 A	Hanesteenseweg 15	1,5	52,42	53,26	0,84	0,84	nee
15 B	Hanesteenseweg 15	4,5	52,37	53,12	0,75	0,75	nee
14 A	Hanesteenseweg 14	1,5	49,99	51,3	1,31	1,31	nee
14 B	Hanesteenseweg 14	4,5	50,19	51,44	1,25	1,25	nee
12 A	Hanesteenseweg 12	1,5	42,45	43,43	0,98	n.v.t.	nee
12 B	Hanesteenseweg 12	4,5	44,23	45,12	0,89	n.v.t.	nee
11 A	Hanesteenseweg 11	1,5	47,75	49,34	1,59	1,34	nee
11 B	Hanesteenseweg 11	4,5	48,29	49,62	1,33	1,33	nee
10 A	Hanesteenseweg 10	1,5	48,09	49,14	1,05	1,05	nee
10 B	Hanesteenseweg 10	4,5	48,72	49,76	1,04	1,04	nee
01 A	Hanesteenseweg 1	1,5	46,76	48,32	1,56	0,32	nee
01 B	Hanesteenseweg 1	4,5	46,84	48,42	1,58	0,42	nee
7 A	Ernst Casimirstraat 7	1,5	6,91	8,34	1,43	n.v.t.	nee
7 B	Ernst Casimirstraat 7	4,5	9,65	11,1	1,45	n.v.t.	nee
7 C	Ernst Casimirstraat 7	7,5	12,15	13,57	1,42	n.v.t.	nee
5 A	Ernst Casimirstraat 5	1,5	8,07	9,49	1,41	n.v.t.	nee
5 B	Ernst Casimirstraat 5	4,5	11,44	12,93	1,49	n.v.t.	nee
5 C	Ernst Casimirstraat 5	7,5	13,56	14,99	1,43	n.v.t.	nee
1 A	Ernst Casimirstraat 1	1,5	10,21	11,61	1,40	n.v.t.	nee
1 B	Ernst Casimirstraat 1	4,5	12,39	13,86	1,47	n.v.t.	nee
136 A	Duivendansweg 9	1,5	-1,8	-0,27	1,53	n.v.t.	nee
136 B	Duivendansweg 9	4,5	-1	0,62	1,62	n.v.t.	nee
136 A	Duivendansweg 7	1,5	-5,47	-3,93	1,54	n.v.t.	nee
136 B	Duivendansweg 7	4,5	-2	-0,29	1,71	n.v.t.	nee
136 A	Duivendansweg 5	1,5	-1,59	-0,1	1,49	n.v.t.	nee
136 A	Duivendansweg 5	1,5	-2,72	-1,15	1,57	n.v.t.	nee
136 B	Duivendansweg 5	4,5	-0,29	1,35	1,64	n.v.t.	nee
136 C	Duivendansweg 5	4,5	-1,62	0,07	1,69	n.v.t.	nee
136 C	Duivendansweg 5	7,5	-1,69	-0,02	1,67	n.v.t.	nee
136 A	Duivendansweg 4	1,5	-5,4	-3,85	1,55	n.v.t.	nee
136 B	Duivendansweg 4	4,5	-3,9	-2,31	1,59	n.v.t.	nee
136 A	Duivendansweg 3	1,5	-2,71	-1,19	1,52	n.v.t.	nee
136 B	Duivendansweg 3	4,5	-1,71	-0,06	1,65	n.v.t.	nee
136 A	Duivendansweg 2a	1,5	-8,94	-7,16	1,78	n.v.t.	nee
136 B	Duivendansweg 2a	4,5	-9,48	-7,9	1,58	n.v.t.	nee
2 A	Duivendansweg 2	1,5	-3,01	-1,41	1,60	n.v.t.	nee
2 B	Duivendansweg 2	4,5	-2,51	-0,86	1,65	n.v.t.	nee
136 A	Duivendansweg 1a	1,5	-3,8	-2,25	1,55	n.v.t.	nee
136 B	Duivendansweg 1a	4,5	-2,67	-0,91	1,69	n.v.t.	nee
136 C	Duivendansweg 1a	7,5	-2,37	-0,7	1,67	n.v.t.	nee
136 A	Duivendansweg 19	1,5	2,17	3,9	1,63	n.v.t.	nee
136 B	Duivendansweg 19	4,5	3,31	5	1,69	n.v.t.	nee
136 A	Duivendansweg 18b	1,5	1,89	3,48	1,59	n.v.t.	nee
136 A	Duivendansweg 18a	1,5	1,11	2,79	1,68	n.v.t.	nee
136 B	Duivendansweg 18a	4,5	2,37	4,03	1,66	n.v.t.	nee
136 A	Duivendansweg 18	1,5	2,06	3,68	1,62	n.v.t.	nee
136 B	Duivendansweg 18	4,5	3,6	5,21	1,61	n.v.t.	nee
136 A	Duivendansweg 17	1,5	-0,95	0,71	1,66	n.v.t.	nee
136 B	Duivendansweg 17	4,5	2,42	4,19	1,77	n.v.t.	nee
136 A	Duivendansweg 11l	1,5	-2,05	-0,51	1,54	n.v.t.	nee
136 B	Duivendansweg 11l	4,5	-0,92	0,77	1,69	n.v.t.	nee
136 A	Duivendansweg 11	1,5	-1	0,56	1,56	n.v.t.	nee
136 B	Duivendansweg 11	4,5	-0,26	1,39	1,65	n.v.t.	nee
136 A	Duivendansweg 10	1,5	-10,59	-9,05	1,54	n.v.t.	nee
136 B	Duivendansweg 10	4,5	-8,03	-6,44	1,59	n.v.t.	nee
52 A	Boterakkers 52	1,5	-0,21	1,31	1,52	n.v.t.	nee
52 B	Boterakkers 52	4,5	4,21	5,74	1,53	n.v.t.	nee

16 A	Achterkamp 16	1,5	4,14	5,69	1,55	n.v.t.	nee
16 B	Achterkamp 16	4,5	5,67	7,22	1,55	n.v.t.	nee
14 A	Achterkamp 14	1,5	2,81	4,3	1,49	n.v.t.	nee
14 B	Achterkamp 14	4,5	4,51	5,96	1,45	n.v.t.	nee

## Uitstraling Zuiderzeestraatweg inclusief aftrek

Naam	Omschrijving	Hoogte	Autonoom	Toekomstig	verschil	toetsingsverschil	uitstraling
40_A	Zuiderzeestraatweg 718 Hattemerbroek	1,5	53,73	53,53	-0,20	-0,20	nee
40_A	Zuiderzeestraatweg 718 Hattemerbroek	1,5	45,72	46,29	0,57	n.v.t.	nee
40_B	Zuiderzeestraatweg 718 Hattemerbroek	4,5	54,05	53,83	-0,22	-0,22	nee
40_B	Zuiderzeestraatweg 718 Hattemerbroek	4,5	46,99	47,47	0,48	n.v.t.	nee
40_C	Zuiderzeestraatweg 718 Hattemerbroek	7,5	53,9	53,72	-0,18	-0,18	nee
40_C	Zuiderzeestraatweg 718 Hattemerbroek	7,5	47,38	47,88	0,50	n.v.t.	nee
41_A	Zuiderzeestraatweg 716 Hattemerbroek	1,5	52,41	52,01	-0,40	-0,40	nee
41_A	Zuiderzeestraatweg 716 Hattemerbroek	1,5	43,41	43,14	-0,27	n.v.t.	nee
41_B	Zuiderzeestraatweg 716 Hattemerbroek	4,5	52,95	52,55	-0,40	-0,40	nee
41_B	Zuiderzeestraatweg 716 Hattemerbroek	4,5	45,3	45,04	-0,26	n.v.t.	nee
41_C	Zuiderzeestraatweg 716 Hattemerbroek	7,5	52,96	52,58	-0,38	-0,38	nee
41_C	Zuiderzeestraatweg 716 Hattemerbroek	7,5	45,61	45,33	-0,28	n.v.t.	nee
705_A	Zuiderzeestraatweg 705	1,5	52,02	51,82	-0,20	-0,20	nee
705_B	Zuiderzeestraatweg 705	4,5	52,92	52,72	-0,20	-0,20	nee
703_A	Zuiderzeestraatweg 703	1,5	50,39	50,07	-0,32	-0,32	nee
703_B	Zuiderzeestraatweg 703	4,5	51,63	51,28	-0,35	-0,35	nee
42_A	Zuiderzeestraatweg 702 Hattemerbroek	1,5	53,7	53,36	-0,34	-0,34	nee
42_A	Zuiderzeestraatweg 702 Hattemerbroek	1,5	27,73	27,95	0,22	n.v.t.	nee
42_B	Zuiderzeestraatweg 702 Hattemerbroek	4,5	54,31	53,96	-0,35	-0,35	nee
42_B	Zuiderzeestraatweg 702 Hattemerbroek	4,5	33,38	33,84	0,46	n.v.t.	nee
42_C	Zuiderzeestraatweg 702 Hattemerbroek	7,5	54,21	53,85	-0,36	-0,36	nee
42_C	Zuiderzeestraatweg 702 Hattemerbroek	7,5	35,3	35,67	0,37	n.v.t.	nee
701_A	Zuiderzeestraatweg 701	1,5	51,41	51,1	-0,31	-0,31	nee
701_A	Zuiderzeestraatweg 701	1,5	51,87	51,51	-0,36	-0,36	nee
701_B	Zuiderzeestraatweg 701	4,5	51,99	51,65	-0,34	-0,34	nee
701_B	Zuiderzeestraatweg 701	4,5	52,58	52,19	-0,39	-0,39	nee
44_A	Zuiderzeestraatweg 700 Hattemerbroek	1,5	53,22	52,84	-0,38	-0,38	nee
44_A	Zuiderzeestraatweg 700 Hattemerbroek	1,5	35,55	35,22	-0,33	n.v.t.	nee
44_B	Zuiderzeestraatweg 700 Hattemerbroek	4,5	53,89	53,48	-0,41	-0,41	nee
44_B	Zuiderzeestraatweg 700 Hattemerbroek	4,5	37,61	37,38	-0,23	n.v.t.	nee
44_C	Zuiderzeestraatweg 700 Hattemerbroek	7,5	53,84	53,45	-0,39	-0,39	nee
44_C	Zuiderzeestraatweg 700 Hattemerbroek	7,5	33,55	34,2	0,65	n.v.t.	nee
46_A	Zuiderzeestraatweg 698 Hattemerbroek	1,5	49,34	48,94	-0,40	-0,40	nee
46_A	Zuiderzeestraatweg 698 Hattemerbroek	1,5	28,25	27,57	-0,68	n.v.t.	nee
46_B	Zuiderzeestraatweg 698 Hattemerbroek	4,5	50,54	50,14	-0,40	-0,40	nee
46_B	Zuiderzeestraatweg 698 Hattemerbroek	4,5	31,16	30,55	-0,61	n.v.t.	nee
697_A	Zuiderzeestraatweg 697	1,5	52,06	51,71	-0,35	-0,35	nee
697_B	Zuiderzeestraatweg 697	4,5	52,74	52,35	-0,39	-0,39	nee
47_A	Zuiderzeestraatweg 696 Hattemerbroek	1,5	57,06	56,68	-0,38	-0,38	nee
47_A	Zuiderzeestraatweg 696 Hattemerbroek	1,5	34,26	33,68	-0,58	n.v.t.	nee
47_B	Zuiderzeestraatweg 696 Hattemerbroek	4,5	57,16	56,78	-0,38	-0,38	nee
47_B	Zuiderzeestraatweg 696 Hattemerbroek	4,5	30,57	29,55	-1,02	n.v.t.	nee
695_A	Zuiderzeestraatweg 695	1,5	55,97	55,57	-0,40	-0,40	nee
695_B	Zuiderzeestraatweg 695	4,5	56,12	55,72	-0,40	-0,40	nee
49_A	Zuiderzeestraatweg 694 Hattemerbroek	1,5	54,64	54,24	-0,40	-0,40	nee
49_A	Zuiderzeestraatweg 694 Hattemerbroek	1,5	39,59	39,22	-0,37	n.v.t.	nee
49_B	Zuiderzeestraatweg 694 Hattemerbroek	4,5	55,14	54,73	-0,41	-0,41	nee
49_B	Zuiderzeestraatweg 694 Hattemerbroek	4,5	36,72	36,67	-0,05	n.v.t.	nee
49_C	Zuiderzeestraatweg 694 Hattemerbroek	7,5	55,04	54,61	-0,43	-0,43	nee
49_C	Zuiderzeestraatweg 694 Hattemerbroek	7,5	34,14	34,49	0,35	n.v.t.	nee
693_A	Zuiderzeestraatweg 693	1,5	56,73	56,34	-0,39	-0,39	nee
693_B	Zuiderzeestraatweg 693	4,5	56,74	56,32	-0,42	-0,42	nee
50_A	Zuiderzeestraatweg 692 Hattemerbroek	1,5	54,62	54,21	-0,41	-0,41	nee
50_A	Zuiderzeestraatweg 692 Hattemerbroek	1,5	35,26	34,97	-0,29	n.v.t.	nee
50_B	Zuiderzeestraatweg 692 Hattemerbroek	4,5	55,15	54,74	-0,41	-0,41	nee
50_B	Zuiderzeestraatweg 692 Hattemerbroek	4,5	36,34	36,45	0,11	n.v.t.	nee
50_C	Zuiderzeestraatweg 692 Hattemerbroek	7,5	55,03	54,6	-0,43	-0,43	nee
50_C	Zuiderzeestraatweg 692 Hattemerbroek	7,5	35,18	35,44	0,26	n.v.t.	nee
691_A	Zuiderzeestraatweg 691	1,5	52,14	51,63	-0,51	-0,51	nee
691_B	Zuiderzeestraatweg 691	4,5	52,86	52,28	-0,58	-0,58	nee
691_C	Zuiderzeestraatweg 691	7,5	52,82	52,2	-0,62	-0,62	nee
57_A	Zuiderzeestraatweg 690 Hattemerbroek	1,5	52,92	52,46	-0,46	-0,46	nee
57_A	Zuiderzeestraatweg 690 Hattemerbroek	1,5	29,59	29,68	0,09	n.v.t.	nee
57_B	Zuiderzeestraatweg 690 Hattemerbroek	4,5	53,77	53,28	-0,49	-0,49	nee
57_B	Zuiderzeestraatweg 690 Hattemerbroek	4,5	33,51	33,87	0,36	n.v.t.	nee
57_C	Zuiderzeestraatweg 690 Hattemerbroek	7,5	53,76	53,26	-0,50	-0,50	nee
57_C	Zuiderzeestraatweg 690 Hattemerbroek	7,5	35,59	35,64	0,05	n.v.t.	nee
689_A	Zuiderzeestraatweg 689	1,5	47,12	46,12	-1,00	n.v.t.	nee
689_A	Zuiderzeestraatweg 689	1,5	53,08	52,37	-0,71	-0,71	nee
689_B	Zuiderzeestraatweg 689	4,5	48,39	47,37	-1,02	-0,39	nee
689_B	Zuiderzeestraatweg 689	4,5	53,69	52,9	-0,79	-0,79	nee
689_C	Zuiderzeestraatweg 689	7,5	48,17	46,58	-1,59	-0,17	nee
689_C	Zuiderzeestraatweg 689	7,5	53,42	52,59	-0,83	-0,83	nee
688_A	Zuiderzeestraatweg 688	1,5	54,92	52,67	-2,25	-2,25	nee
688_B	Zuiderzeestraatweg 688	4,5	55,41	53,18	-2,23	-2,23	nee
688_C	Zuiderzeestraatweg 688	7,5	55,28	53,07	-2,21	-2,21	nee
687_A	Zuiderzeestraatweg 687	1,5	46,92	46,56	-0,36	n.v.t.	nee
687_A	Zuiderzeestraatweg 687	1,5	54,9	53,53	-1,37	-1,37	nee
687_B	Zuiderzeestraatweg 687	4,5	47,74	47,36	-0,38	n.v.t.	nee
687_B	Zuiderzeestraatweg 687	4,5	55,34	53,99	-1,35	-1,35	nee
687_C	Zuiderzeestraatweg 687	7,5	48,13	47,61	-0,52	-0,13	nee
687_C	Zuiderzeestraatweg 687	7,5	54,9	53,44	-1,46	-1,46	nee
686_A	Zuiderzeestraatweg 686	1,5	56,44	54,06	-2,38	-2,38	nee
686_B	Zuiderzeestraatweg 686	4,5	56,68	54,29	-2,39	-2,39	nee
685_A	Zuiderzeestraatweg 685	1,5	55,04	53,09	-1,95	-1,95	nee
685_B	Zuiderzeestraatweg 685	4,5	55,39	53,49	-1,90	-1,90	nee
685_C	Zuiderzeestraatweg 685	7,5	55,14	53,27	-1,87	-1,87	nee
684_A	Zuiderzeestraatweg 684	1,5	57,96	55,57	-2,39	-2,39	nee
684_B	Zuiderzeestraatweg 684	4,5	57,81	55,42	-2,39	-2,39	nee
683_A	Zuiderzeestraatweg 683	1,5	53,51	51,41	-2,10	-2,10	nee
683_B	Zuiderzeestraatweg 683	4,5	54,12	52,02	-2,10	-2,10	nee
683_C	Zuiderzeestraatweg 683	7,5	54,07	52	-2,07	-2,07	nee
681_A	Zuiderzeestraatweg 681	1,5	53,56	51,41	-2,15	-2,15	nee
681_B	Zuiderzeestraatweg 681	4,5	54,18	52	-2,18	-2,18	nee
680_A	Zuiderzeestraatweg 680	1,5	56,52	54,14	-2,38	-2,38	nee
680_B	Zuiderzeestraatweg 680	4,5	56,71	54,35	-2,36	-2,36	nee
680_C	Zuiderzeestraatweg 680	7,5	56,22	53,82	-2,40	-2,40	nee
679_A	Zuiderzeestraatweg 679	1,5	51,49	49,16	-2,33	-2,33	nee
679_B	Zuiderzeestraatweg 679	4,5	52,64	50,3	-2,34	-2,34	nee

678_A	Zuiderzeestraatweg 678	1,5	56,01	53,63	-2,38	-2,38	nee
678_B	Zuiderzeestraatweg 678	4,5	56,27	53,87	-2,40	-2,40	nee
677_A	Zuiderzeestraatweg 677	1,5	51,67	49,44	-2,23	-2,23	nee
677_B	Zuiderzeestraatweg 677	4,5	52,65	50,42	-2,23	-2,23	nee
675_A	Zuiderzeestraatweg 675	1,5	56,17	53,83	-2,34	-2,34	nee
675_B	Zuiderzeestraatweg 675	4,5	56,39	54,04	-2,35	-2,35	nee
674_A	Zuiderzeestraatweg 674	1,5	53,49	51,17	-2,32	-2,32	nee
674_B	Zuiderzeestraatweg 674	4,5	54,11	51,77	-2,34	-2,34	nee
673_A	Zuiderzeestraatweg 673	1,5	53,24	50,82	-2,42	-2,42	nee
673_B	Zuiderzeestraatweg 673	4,5	53,85	51,47	-2,38	-2,38	nee
672_A	Zuiderzeestraatweg 672	1,5	52,94	50,63	-2,31	-2,31	nee
672_B	Zuiderzeestraatweg 672	4,5	53,69	51,35	-2,34	-2,34	nee
671_A	Zuiderzeestraatweg 671	1,5	53,39	50,99	-2,40	-2,40	nee
671_B	Zuiderzeestraatweg 671	4,5	54,04	51,67	-2,37	-2,37	nee
670_A	Zuiderzeestraatweg 670	1,5	52,87	50,58	-2,29	-2,29	nee
670_B	Zuiderzeestraatweg 670	4,5	53,62	51,3	-2,32	-2,32	nee
669_A	Zuiderzeestraatweg 669	1,5	53,5	51,1	-2,40	-2,40	nee
669_B	Zuiderzeestraatweg 669	4,5	54,14	51,76	-2,38	-2,38	nee
669_C	Zuiderzeestraatweg 669	7,5	54,07	51,7	-2,37	-2,37	nee
67_A	Zuiderzeestraatweg 668 Hattemerbroek	1,5	28,31	27,76	-0,55	n.v.t.	nee
67_B	Zuiderzeestraatweg 668 Hattemerbroek	4,5	29,93	29,44	-0,49	n.v.t.	nee
67_C	Zuiderzeestraatweg 668 Hattemerbroek	7,5	29,03	28,94	-0,09	n.v.t.	nee
667_A	Zuiderzeestraatweg 667	1,5	53,6	51,22	-2,38	-2,38	nee
667_B	Zuiderzeestraatweg 667	4,5	54,15	51,81	-2,34	-2,34	nee
68_A	Zuiderzeestraatweg 666 Hattemerbroek	1,5	23,17	22,31	-0,86	n.v.t.	nee
68_B	Zuiderzeestraatweg 666 Hattemerbroek	4,5	24,17	23,08	-1,09	n.v.t.	nee
68_C	Zuiderzeestraatweg 666 Hattemerbroek	7,5	25,65	26,16	0,51	n.v.t.	nee
665_A	Zuiderzeestraatweg 665	1,5	53,7	51,31	-2,39	-2,39	nee
665_B	Zuiderzeestraatweg 665	4,5	54,2	51,83	-2,37	-2,37	nee
70_A	Zuiderzeestraatweg 664 Hattemerbroek	1,5	20,58	20,83	0,25	n.v.t.	nee
70_B	Zuiderzeestraatweg 664 Hattemerbroek	4,5	23,16	23,91	0,75	n.v.t.	nee
70_C	Zuiderzeestraatweg 664 Hattemerbroek	7,5	25,27	25,85	0,58	n.v.t.	nee
663_A	Zuiderzeestraatweg 663	1,5	54,4	52,05	-2,35	-2,35	nee
663_B	Zuiderzeestraatweg 663	4,5	54,77	52,39	-2,38	-2,38	nee
71_A	Zuiderzeestraatweg 662 Hattemerbroek	1,5	27,91	27,16	-0,75	n.v.t.	nee
71_B	Zuiderzeestraatweg 662 Hattemerbroek	4,5	24,59	24,95	0,36	n.v.t.	nee
661_A	Zuiderzeestraatweg 661	1,5	50,74	48,41	-2,33	-2,33	nee
661_B	Zuiderzeestraatweg 661	4,5	51,89	49,52	-2,37	-2,37	nee
660_A	Zuiderzeestraatweg 660	4	24,97	23,51	-1,46	n.v.t.	nee
659_A	Zuiderzeestraatweg 659	1,5	51,56	49,26	-2,30	-2,30	nee
659_B	Zuiderzeestraatweg 659	4,5	52,55	50,2	-2,35	-2,35	nee
658_A	Zuiderzeestraatweg 658	1,5	32,54	31,49	-1,05	n.v.t.	nee
658_A	Zuiderzeestraatweg 658	1,5	51,18	49,68	-1,50	-1,50	nee
658_A	Zuiderzeestraatweg 658	4	24,05	22,71	-1,34	n.v.t.	nee
658_B	Zuiderzeestraatweg 658	4,5	33,74	32,75	-0,99	n.v.t.	nee
658_B	Zuiderzeestraatweg 658	4,5	52,64	51,12	-1,52	-1,52	nee
657_A	Zuiderzeestraatweg 657	1,5	51,61	49,31	-2,30	-2,30	nee
657_B	Zuiderzeestraatweg 657	4,5	52,59	50,25	-2,34	-2,34	nee
656_A	Zuiderzeestraatweg 656	1,5	35,54	34,08	-1,46	n.v.t.	nee
656_A	Zuiderzeestraatweg 656	1,5	53,22	51,7	-1,52	-1,52	nee
656_B	Zuiderzeestraatweg 656	4,5	34,59	33,34	-1,25	n.v.t.	nee
656_B	Zuiderzeestraatweg 656	4,5	54,2	52,66	-1,54	-1,54	nee
655_A	Zuiderzeestraatweg 655	1,5	51,45	49,15	-2,30	-2,30	nee
655_B	Zuiderzeestraatweg 655	4,5	52,47	50,15	-2,32	-2,32	nee
654_A	Zuiderzeestraatweg 654	1,5	25,66	24,88	-0,78	n.v.t.	nee
654_A	Zuiderzeestraatweg 654	1,5	54,05	52,55	-1,50	-1,50	nee
654_B	Zuiderzeestraatweg 654	4,5	29,96	29,57	-0,39	n.v.t.	nee
654_B	Zuiderzeestraatweg 654	4,5	54,84	53,3	-1,54	-1,54	nee
653_A	Zuiderzeestraatweg 653	1,5	50,92	48,6	-2,32	-2,32	nee
653_B	Zuiderzeestraatweg 653	4,5	52,05	49,72	-2,33	-2,33	nee
652_A	Zuiderzeestraatweg 652	1,5	25,34	24,06	-1,28	n.v.t.	nee
652_A	Zuiderzeestraatweg 652	1,5	55	53,51	-1,49	-1,49	nee
652_B	Zuiderzeestraatweg 652	4,5	29,41	28,3	-1,11	n.v.t.	nee
652_B	Zuiderzeestraatweg 652	4,5	55,65	54,11	-1,54	-1,54	nee
651_A	Zuiderzeestraatweg 651	1,5	51,65	49,36	-2,29	-2,29	nee
651_B	Zuiderzeestraatweg 651	4,5	52,58	50,26	-2,32	-2,32	nee
650_A	Zuiderzeestraatweg 650	1,5	27,39	25,89	-1,50	n.v.t.	nee
650_A	Zuiderzeestraatweg 650	1,5	54,88	53,38	-1,50	-1,50	nee
650_B	Zuiderzeestraatweg 650	4,5	29,56	28,39	-1,17	n.v.t.	nee
650_B	Zuiderzeestraatweg 650	4,5	55,54	53,99	-1,55	-1,55	nee
649_A	Zuiderzeestraatweg 649	1,5	51,39	49,09	-2,30	-2,30	nee
649_B	Zuiderzeestraatweg 649	4,5	52,37	50,07	-2,30	-2,30	nee
648_A	Zuiderzeestraatweg 648	1,5	37,48	36	-1,48	n.v.t.	nee
648_A	Zuiderzeestraatweg 648	1,5	58,1	56,56	-1,54	-1,54	nee
647_A	Zuiderzeestraatweg 647	1,5	51,22	48,95	-2,27	-2,27	nee
647_B	Zuiderzeestraatweg 647	4,5	52,29	49,99	-2,30	-2,30	nee
646_A	Zuiderzeestraatweg 646	1,5	33,02	31,69	-1,33	n.v.t.	nee
646_A	Zuiderzeestraatweg 646	1,5	54,46	52,96	-1,50	-1,50	nee
646_B	Zuiderzeestraatweg 646	4,5	31,3	30,54	-0,76	n.v.t.	nee
646_B	Zuiderzeestraatweg 646	4,5	55,25	53,73	-1,52	-1,52	nee
645_A	Zuiderzeestraatweg 645	1,5	51,06	48,8	-2,26	-2,26	nee
645_B	Zuiderzeestraatweg 645	4,5	52,19	49,92	-2,27	-2,27	nee
644_A	Zuiderzeestraatweg 644	1,5	34,94	33,6	-1,34	n.v.t.	nee
644_A	Zuiderzeestraatweg 644	1,5	55,1	53,62	-1,48	-1,48	nee
644_B	Zuiderzeestraatweg 644	4,5	32,09	31,85	-0,24	n.v.t.	nee
644_B	Zuiderzeestraatweg 644	4,5	55,83	54,31	-1,52	-1,52	nee
643_A	Zuiderzeestraatweg 643	1,5	51,09	48,81	-2,28	-2,28	nee
643_B	Zuiderzeestraatweg 643	4,5	52,23	49,95	-2,28	-2,28	nee
641_A	Zuiderzeestraatweg 641	1,5	51	48,75	-2,25	-2,25	nee
641_B	Zuiderzeestraatweg 641	4,5	52,18	49,91	-2,27	-2,27	nee
640_A	Zuiderzeestraatweg 640	1,5	31,41	29,84	-1,57	n.v.t.	nee
640_A	Zuiderzeestraatweg 640	1,5	54,99	53,49	-1,50	-1,50	nee
640_B	Zuiderzeestraatweg 640	4,5	25,03	24,67	-0,36	n.v.t.	nee
640_B	Zuiderzeestraatweg 640	4,5	55,69	54,15	-1,54	-1,54	nee
639a_A	Zuiderzeestraatweg 639a	1,5	53,17	51,08	-2,09	-2,09	nee
639a_B	Zuiderzeestraatweg 639a	4,5	53,82	51,73	-2,09	-2,09	nee
639_A	Zuiderzeestraatweg 639	1,5	53,08	50,91	-2,17	-2,17	nee
639_B	Zuiderzeestraatweg 639	4,5	53,73	51,55	-2,18	-2,18	nee
638_A	Zuiderzeestraatweg 638	1,5	34,65	33,21	-1,44	n.v.t.	nee
638_A	Zuiderzeestraatweg 638	1,5	54,86	53,36	-1,50	-1,50	nee
638_B	Zuiderzeestraatweg 638	4,5	25,14	24,75	-0,39	n.v.t.	nee

638_B	Zuiderzeestraatweg 638	4,5	55,54	54,01	-1,53	-1,53	nee
637_A	Zuiderzeestraatweg 637	1,5	53,58	51,79	-1,79	-1,79	nee
637_B	Zuiderzeestraatweg 637	4,5	54,19	52,37	-1,82	-1,82	nee
636_A	Zuiderzeestraatweg 636	1,5	22,22	21,12	-1,10	n.v.t.	nee
636_A	Zuiderzeestraatweg 636	1,5	49,85	48,37	-1,48	-1,48	nee
636_B	Zuiderzeestraatweg 636	4,5	27,34	26,17	-1,17	n.v.t.	nee
636_B	Zuiderzeestraatweg 636	4,5	51,47	49,99	-1,48	-1,48	nee
635_A	Zuiderzeestraatweg 635	1,5	54,07	52,38	-1,69	-1,69	nee
635_B	Zuiderzeestraatweg 635	4,5	54,56	52,84	-1,72	-1,72	nee
634_A	Zuiderzeestraatweg 634	1,5	35,36	34,04	-1,32	n.v.t.	nee
634_A	Zuiderzeestraatweg 634	1,5	50,35	48,88	-1,47	-1,47	nee
634_B	Zuiderzeestraatweg 634	4,5	38	36,58	-1,42	n.v.t.	nee
634_B	Zuiderzeestraatweg 634	4,5	51,84	50,36	-1,48	-1,48	nee
633_B	Zuiderzeestraatweg 633	4,5	56,8	55,18	-1,62	-1,62	nee
633_C	Zuiderzeestraatweg 633	7,5	56,52	54,89	-1,63	-1,63	nee
632_A	Zuiderzeestraatweg 632	1,5	53,42	51,95	-1,47	-1,47	nee
632_B	Zuiderzeestraatweg 632	4,5	54,16	52,66	-1,50	-1,50	nee
631_B	Zuiderzeestraatweg 631	4,5	56,97	55,37	-1,60	-1,60	nee
631_C	Zuiderzeestraatweg 631	7,5	56,68	55,08	-1,60	-1,60	nee
630_A	Zuiderzeestraatweg 630	1,5	47,52	46,9	-0,62	n.v.t.	nee
630_B	Zuiderzeestraatweg 630	4,5	49,07	48,48	-0,59	-0,59	nee
629_A	Zuiderzeestraatweg 629	1,5	55,73	54,18	-1,55	-1,55	nee
629_A	Zuiderzeestraatweg 629	1,5	55,51	53,94	-1,57	-1,57	nee
629_B	Zuiderzeestraatweg 629	4,5	56,18	54,62	-1,56	-1,56	nee
629_B	Zuiderzeestraatweg 629	4,5	55,97	54,39	-1,58	-1,58	nee
628_A	Zuiderzeestraatweg 628	1,5	47,07	46,4	-0,67	n.v.t.	nee
628_B	Zuiderzeestraatweg 628	4,5	48,63	48,08	-0,55	-0,55	nee
627_A	Zuiderzeestraatweg 627	1,5	55,83	54,28	-1,55	-1,55	nee
627_B	Zuiderzeestraatweg 627	4,5	56,28	54,72	-1,56	-1,56	nee
626_A	Zuiderzeestraatweg 626	1,5	40,57	40,03	-0,54	n.v.t.	nee
626_A	Zuiderzeestraatweg 626	1,5	43,76	43,25	-0,51	n.v.t.	nee
626_B	Zuiderzeestraatweg 626	4,5	42,33	42,63	0,30	n.v.t.	nee
626_B	Zuiderzeestraatweg 626	4,5	45,45	45,4	-0,05	n.v.t.	nee
625_A	Zuiderzeestraatweg 625	1,5	57,59	56,04	-1,55	-1,55	nee
625_B	Zuiderzeestraatweg 625	4,5	57,82	56,26	-1,56	-1,56	nee
624_A	Zuiderzeestraatweg 624	1,5	49,3	49,78	0,48	0,48	nee
624_A	Zuiderzeestraatweg 624	1,5	53,31	53,2	-0,11	-0,11	nee
624_B	Zuiderzeestraatweg 624	4,5	53,98	53,95	-0,03	-0,03	nee
623_A	Zuiderzeestraatweg 623	1,5	55,14	53,6	-1,54	-1,54	nee
623_B	Zuiderzeestraatweg 623	4,5	55,82	54,25	-1,57	-1,57	nee
621_A	Zuiderzeestraatweg 621	1,5	55,06	53,52	-1,54	-1,54	nee
621_B	Zuiderzeestraatweg 621	4,5	55,76	54,2	-1,56	-1,56	nee
619_A	Zuiderzeestraatweg 619	1,5	55,02	53,47	-1,55	-1,55	nee
619_B	Zuiderzeestraatweg 619	4,5	55,71	54,15	-1,56	-1,56	nee
618_B	Zuiderzeestraatweg 618	4,5	55,29	57,09	1,80	1,80	ja
617_A	Zuiderzeestraatweg 617	1,5	57,14	55,57	-1,57	-1,57	nee
617_B	Zuiderzeestraatweg 617	4,5	57,48	55,92	-1,56	-1,56	nee
615_A	Zuiderzeestraatweg 615	1,5	57,21	55,68	-1,53	-1,53	nee
615_B	Zuiderzeestraatweg 615	4,5	57,53	56	-1,53	-1,53	nee
613_A	Zuiderzeestraatweg 613	1,5	57,37	55,85	-1,52	-1,52	nee
613_B	Zuiderzeestraatweg 613	4,5	57,62	56,09	-1,53	-1,53	nee
611_A	Zuiderzeestraatweg 611	1,5	56,99	55,46	-1,53	-1,53	nee
611_B	Zuiderzeestraatweg 611	4,5	57,28	55,73	-1,55	-1,55	nee
609_A	Zuiderzeestraatweg 609	1,5	56,44	54,96	-1,48	-1,48	nee
609_B	Zuiderzeestraatweg 609	4,5	56,7	55,2	-1,50	-1,50	nee
607_A	Zuiderzeestraatweg 607	1,5	52,09	50,7	-1,39	-1,39	nee
606_A	Zuiderzeestraatweg 606	1,5	51,87	53,61	1,74	1,74	ja
606_B	Zuiderzeestraatweg 606	4,5	52,82	54,52	1,70	1,70	ja
605_A	Zuiderzeestraatweg 605	1,5	52,29	50,88	-1,41	-1,41	nee
605_B	Zuiderzeestraatweg 605	4,5	53,35	51,96	-1,39	-1,39	nee
604_A	Zuiderzeestraatweg 604	1,5	52,54	54,27	1,73	1,73	ja
604_B	Zuiderzeestraatweg 604	4,5	53,32	55,02	1,70	1,70	ja
603_A	Zuiderzeestraatweg 603	1,5	55,14	54,25	-0,89	-0,89	nee
603_B	Zuiderzeestraatweg 603	4,5	55,5	54,58	-0,92	-0,92	nee
602_A	Zuiderzeestraatweg 602	1,5	54,97	56,65	1,68	1,68	ja
602_B	Zuiderzeestraatweg 602	4,5	55,27	56,94	1,67	1,67	ja
601_A	Zuiderzeestraatweg 601	1,5	56,13	55,46	-0,67	-0,67	nee
600_A	Zuiderzeestraatweg 600	1,5	55,17	56,84	1,67	1,67	ja
600_B	Zuiderzeestraatweg 600	4,5	55,46	57,1	1,64	1,64	ja
599_A	Zuiderzeestraatweg 599	1,5	55,62	55,07	-0,55	-0,55	nee
598a_A	Zuiderzeestraatweg 598a	1,5	52,86	54,47	1,61	1,61	ja
598a_B	Zuiderzeestraatweg 598a	4,5	53,54	55,12	1,58	1,58	ja
598_A	Zuiderzeestraatweg 598	1,5	52,65	54,2	1,55	1,55	ja
598_B	Zuiderzeestraatweg 598	4,5	53,38	54,91	1,53	1,53	ja
596_A	Zuiderzeestraatweg 596	1,5	51,99	53,52	1,53	1,53	ja
596_B	Zuiderzeestraatweg 596	4,5	52,84	54,35	1,51	1,51	ja
595_A	Zuiderzeestraatweg 595	1,5	55,23	54,77	-0,46	-0,46	nee
592_A	Zuiderzeestraatweg 592	1,5	51,61	53,15	1,54	1,54	ja
592_B	Zuiderzeestraatweg 592	4,5	52,57	54,09	1,52	1,52	ja
591_A	Zuiderzeestraatweg 591	1,5	51,16	51,09	-0,07	-0,07	nee
591_A	Zuiderzeestraatweg 591	1,5	50,33	50,36	0,03	0,03	nee
591_B	Zuiderzeestraatweg 591	4,5	52,27	52,23	-0,04	-0,04	nee
591_B	Zuiderzeestraatweg 591	4,5	51,47	51,42	-0,05	-0,05	nee
590a_A	Zuiderzeestraatweg 590a	1,5	54,39	55,89	1,50	1,50	ja
590a_B	Zuiderzeestraatweg 590a	4,5	54,84	56,32	1,48	1,48	nee
590a_C	Zuiderzeestraatweg 590a	7,5	54,73	56,22	1,49	1,49	nee
590_A	Zuiderzeestraatweg 590	1,5	54,57	56,08	1,51	1,51	ja
590_B	Zuiderzeestraatweg 590	4,5	54,97	56,45	1,48	1,48	nee
588_A	Zuiderzeestraatweg 588	1,5	56,58	58,06	1,48	1,48	nee
588_B	Zuiderzeestraatweg 588	4,5	56,67	58,13	1,46	1,46	nee
586_A	Zuiderzeestraatweg 586	1,5	56,58	58,05	1,47	1,47	nee
586_B	Zuiderzeestraatweg 586	4,5	56,66	58,12	1,46	1,46	nee
585_A	Zuiderzeestraatweg 585	1,5	54,7	56,6	1,90	1,90	ja
585_B	Zuiderzeestraatweg 585	4,5	55,25	57,11	1,86	1,86	ja
584_A	Zuiderzeestraatweg 584	1,5	56,6	58,07	1,47	1,47	nee
584_B	Zuiderzeestraatweg 584	4,5	56,66	58,12	1,46	1,46	nee
583_A	Zuiderzeestraatweg 583	1,5	54,76	56,63	1,87	1,87	ja
583_B	Zuiderzeestraatweg 583	4,5	55,22	57,08	1,86	1,86	ja
582_A	Zuiderzeestraatweg 582	1,5	56,65	58,11	1,46	1,46	nee
582_B	Zuiderzeestraatweg 582	4,5	56,71	58,16	1,45	1,45	nee
581b_A	Zuiderzeestraatweg 581b	1,5	53,14	55,01	1,87	1,87	ja

581b_B	Zuiderzeestraatweg 581b	4,5	53,69	55,55	1,86	1,86	ja
581a_A	Zuiderzeestraatweg 581a	1,5	53,19	55,05	1,86	1,86	ja
581a_B	Zuiderzeestraatweg 581a	4,5	53,72	55,58	1,86	1,86	ja
581_A	Zuiderzeestraatweg 581	1,5	52,71	54,58	1,87	1,87	ja
581_A	Zuiderzeestraatweg 581	1,5	54,61	56,45	1,84	1,84	ja
581_B	Zuiderzeestraatweg 581	4,5	53,32	55,17	1,85	1,85	ja
581_B	Zuiderzeestraatweg 581	4,5	55,05	56,89	1,84	1,84	ja
580_A	Zuiderzeestraatweg 580	1,5	56,67	58,13	1,46	1,46	nee
580_B	Zuiderzeestraatweg 580	4,5	56,72	58,17	1,45	1,45	nee
579_A	Zuiderzeestraatweg 579	1,5	53,92	55,76	1,84	1,84	ja
579_B	Zuiderzeestraatweg 579	4,5	54,41	56,22	1,81	1,81	ja
579_C	Zuiderzeestraatweg 579	7,5	54,34	56,14	1,80	1,80	ja
578_A	Zuiderzeestraatweg 578	1,5	56,72	58,17	1,45	1,45	nee
578_B	Zuiderzeestraatweg 578	4,5	56,76	58,22	1,46	1,46	nee
576_A	Zuiderzeestraatweg 576	1,5	56,36	57,82	1,46	1,46	nee
576_B	Zuiderzeestraatweg 576	4,5	56,48	57,93	1,45	1,45	nee
576_C	Zuiderzeestraatweg 576	7,5	56,04	57,47	1,43	1,43	nee
573_A	Zuiderzeestraatweg 573	1,5	51,38	53,09	1,71	1,71	ja
573_B	Zuiderzeestraatweg 573	4,5	52,34	53,99	1,65	1,65	ja
572_A	Zuiderzeestraatweg 572	1,5	54,37	55,74	1,37	1,37	nee
572_B	Zuiderzeestraatweg 572	4,5	54,78	56,13	1,35	1,35	nee
571_A	Zuiderzeestraatweg 571	1,5	52,96	54,46	1,50	1,50	ja
571_B	Zuiderzeestraatweg 571	4,5	53,76	55,24	1,48	1,48	nee
571_C	Zuiderzeestraatweg 571	7,5	53,74	55,2	1,46	1,46	nee
570_A	Zuiderzeestraatweg 570	1,5	50,95	52,22	1,27	1,27	nee
570_B	Zuiderzeestraatweg 570	4,5	51,9	53,12	1,22	1,22	nee
569_A	Zuiderzeestraatweg 569	1,5	55,01	56,43	1,42	1,42	nee
569_B	Zuiderzeestraatweg 569	4,5	55,37	56,76	1,39	1,39	nee
567_A	Zuiderzeestraatweg 567	1,5	51,46	52,69	1,23	1,23	nee
567_B	Zuiderzeestraatweg 567	4,5	52,32	53,52	1,20	1,20	nee
564_A	Zuiderzeestraatweg 564	1,5	51,86	50,94	-0,92	-0,92	nee
564_B	Zuiderzeestraatweg 564	4,5	52,24	51,51	-0,73	-0,73	nee
561_A	Zuiderzeestraatweg 561	1,5	50,8	49,59	-1,21	-1,21	nee
481_A	Zuiderzeestraatweg 481	1,5	61,43	60,84	-0,59	-0,59	nee
481_B	Zuiderzeestraatweg 481	4,5	61,83	61,25	-0,58	-0,58	nee
479_A	Zuiderzeestraatweg 479	1,5	60,91	60,33	-0,58	-0,58	nee
479_B	Zuiderzeestraatweg 479	4,5	61,35	60,78	-0,57	-0,57	nee
477_A	Zuiderzeestraatweg 477	1,5	60,96	60,38	-0,58	-0,58	nee
477_B	Zuiderzeestraatweg 477	4,5	61,36	60,78	-0,58	-0,58	nee
475_A	Zuiderzeestraatweg 475	1,5	60,98	60,39	-0,59	-0,59	nee
475_B	Zuiderzeestraatweg 475	4,5	61,35	60,76	-0,59	-0,59	nee
473_A	Zuiderzeestraatweg 473	1,5	61,06	60,47	-0,59	-0,59	nee
473_B	Zuiderzeestraatweg 473	4,5	61,4	60,81	-0,59	-0,59	nee
470_A	Zuiderzeestraatweg 470	1,5	59,98	59,4	-0,58	-0,58	nee
470_B	Zuiderzeestraatweg 470	4,5	60,59	60,01	-0,58	-0,58	nee
469_A	Zuiderzeestraatweg 469	1,5	55,62	55,05	-0,57	-0,57	nee
469_B	Zuiderzeestraatweg 469	4,5	56,05	55,47	-0,58	-0,58	nee
469_C	Zuiderzeestraatweg 469	7,5	55,89	55,31	-0,58	-0,58	nee
468_A	Zuiderzeestraatweg 468	1,5	60,13	59,54	-0,59	-0,59	nee
468_B	Zuiderzeestraatweg 468	4,5	60,72	60,14	-0,58	-0,58	nee
205_A	Zuiderzeestraatweg 462	1,5	54,75	54,17	-0,58	-0,58	nee
205_B	Zuiderzeestraatweg 462	4,5	55,68	55,11	-0,57	-0,57	nee
205_C	Zuiderzeestraatweg 462	7,5	55,7	55,13	-0,57	-0,57	nee
204_A	Zuiderzeestraatweg 460	1,5	56,46	55,87	-0,59	-0,59	nee
204_B	Zuiderzeestraatweg 460	4,5	57,66	57,08	-0,58	-0,58	nee
204_C	Zuiderzeestraatweg 460	7,5	57,74	57,16	-0,58	-0,58	nee
144_A	Zuiderzeestraatweg 458 (B)	1,5	50,63	50,12	-0,51	-0,51	nee
144_B	Zuiderzeestraatweg 458 (B)	4,5	51,47	50,95	-0,52	-0,52	nee
145_A	Zuiderzeestraatweg 458 (A)	1,5	57,17	56,66	-0,51	-0,51	nee
145_B	Zuiderzeestraatweg 458 (A)	4,5	57,93	57,39	-0,54	-0,54	nee
136_A	Zuiderzeestraatweg 446	1,5	29,5	28,91	-0,59	n.v.t.	nee
136_B	Zuiderzeestraatweg 446	4,5	30,91	30,35	-0,56	n.v.t.	nee
23_A	Zuiderzeestraatweg 23	1,5	43,98	45,27	1,29	n.v.t.	nee
23_B	Zuiderzeestraatweg 23	4,5	45,56	46,81	1,25	n.v.t.	nee
21_A	Zuiderzeestraatweg 21	1,5	54,12	55,39	1,27	1,27	nee
21_A	Zuiderzeestraatweg 21	1,5	55,42	56,68	1,26	1,26	nee
21_B	Zuiderzeestraatweg 21	4,5	55,55	56,81	1,26	1,26	nee
21_B	Zuiderzeestraatweg 21	4,5	56,55	57,81	1,26	1,26	nee
21_C	Zuiderzeestraatweg 21	7,5	55,68	56,95	1,27	1,27	nee
21_C	Zuiderzeestraatweg 21	7,5	56,6	57,86	1,26	1,26	nee
17_A	Zuiderzeestraatweg 17	1,5	52,4	53,62	1,22	1,22	nee
17_B	Zuiderzeestraatweg 17	4,5	53,84	55,09	1,25	1,25	nee
15_A	Zuiderzeestraatweg 15	1,5	55,32	56,54	1,22	1,22	nee
15_B	Zuiderzeestraatweg 15	4,5	56,57	57,81	1,24	1,24	nee
34_A	Zuiderzeestraat 34	1,5	56,61	57,89	1,28	1,28	nee
34_B	Zuiderzeestraat 34	4,5	57,71	58,98	1,27	1,27	nee
19a_A	Zuiderzeestraat 19a	1,5	52,22	53,48	1,26	1,26	nee
19a_B	Zuiderzeestraat 19a	4,5	53,98	55,23	1,25	1,25	nee
19a_C	Zuiderzeestraat 19a	7,5	54,26	55,52	1,26	1,26	nee
19_A	Zuiderzeestraat	1,5	52,6	53,86	1,26	1,26	nee
19_B	Zuiderzeestraat	4,5	54,51	55,77	1,26	1,26	nee
7_A	Voskuilerweg 7	1,5	25,23	25,09	-0,14	n.v.t.	nee
7_A	Voskuilerweg 7	1,5	27,14	26,84	-0,30	n.v.t.	nee
7_B	Voskuilerweg 7	4,5	27,17	27,25	0,08	n.v.t.	nee
7_B	Voskuilerweg 7	4,5	29,11	28,92	-0,19	n.v.t.	nee
8_A	Voskuilerdijk 8	1,5	29,17	28,17	-1,00	n.v.t.	nee
8_B	Voskuilerdijk 8	4,5	30,78	29,81	-0,97	n.v.t.	nee
5_A	Voskuilerdijk 5	1,5	31,19	30,4	-0,79	n.v.t.	nee
5_B	Voskuilerdijk 5	4,5	32,41	31,73	-0,68	n.v.t.	nee
81_A	Voskuilerdijk 46 Hattemerbroek (B)	1,5	14,43	15,62	1,19	n.v.t.	nee
81_B	Voskuilerdijk 46 Hattemerbroek (B)	4,5	16,88	17,57	0,69	n.v.t.	nee
81_A	Voskuilerdijk 46 Hattemerbroek (A)	1,5	17,03	17,88	0,85	n.v.t.	nee
81_B	Voskuilerdijk 46 Hattemerbroek (A)	4,5	18,88	19,34	0,46	n.v.t.	nee
133_A	Voskuilerdijk 42 (B)	1,5	16,84	16,93	0,09	n.v.t.	nee
133_B	Voskuilerdijk 42 (B)	4,5	18,33	18,39	0,06	n.v.t.	nee
133_C	Voskuilerdijk 42 (B)	7,5	18,72	18,83	0,11	n.v.t.	nee
134_A	Voskuilerdijk 42 (A)	1,5	17,15	17,61	0,46	n.v.t.	nee
134_B	Voskuilerdijk 42 (A)	4,5	19,99	20	0,01	n.v.t.	nee
134_C	Voskuilerdijk 42 (A)	7,5	21,19	21,01	-0,18	n.v.t.	nee
4_A	Voskuilerdijk 4	1,5	34,11	33,49	-0,62	n.v.t.	nee
4_B	Voskuilerdijk 4	4,5	35,92	35,16	-0,76	n.v.t.	nee

4_C	Voskuilerdijk 4	7,5	37,48	36,53	-0,95	n.v.t.	nee
31_A	Voskuilerdijk 31 Hattemerbroek (B)	1,5	14,26	13,47	-0,79	n.v.t.	nee
31_B	Voskuilerdijk 31 Hattemerbroek (B)	4,5	14,52	13,77	-0,75	n.v.t.	nee
2a_A	Voskuilerdijk 2a	1,5	37,65	36,99	-0,66	n.v.t.	nee
2a_B	Voskuilerdijk 2a	4,5	39,72	38,97	-0,75	n.v.t.	nee
29_A	Voskuilerdijk 29 Hattemerbroek (B)	1,5	16,43	16,87	0,44	n.v.t.	nee
29_B	Voskuilerdijk 29 Hattemerbroek (B)	4,5	17,48	17,88	0,40	n.v.t.	nee
29_C	Voskuilerdijk 29 Hattemerbroek (B)	7,5	18,32	18,6	0,28	n.v.t.	nee
81_A	Voskuilerdijk 23 Hattemerbroek (C)	1,5	12,74	13,66	0,92	n.v.t.	nee
81_B	Voskuilerdijk 23 Hattemerbroek (C)	4,5	14,88	15,86	0,98	n.v.t.	nee
78_A	Voskuilerdijk 23 Hattemerbroek	1,5	19,51	20,1	0,59	n.v.t.	nee
78_B	Voskuilerdijk 23 Hattemerbroek	4,5	18,59	18,74	0,15	n.v.t.	nee
81_A	Voskuilerdijk 23 Hattemerbroek	1,5	17,62	18,41	0,79	n.v.t.	nee
81_B	Voskuilerdijk 23 Hattemerbroek	4,5	19,9	20,35	0,45	n.v.t.	nee
2_A	Voskuilerdijk 2	1,5	41,85	41,19	-0,66	n.v.t.	nee
2_B	Voskuilerdijk 2	4,5	43,57	42,79	-0,78	n.v.t.	nee
2_C	Voskuilerdijk 2	7,5	44,89	44,01	-0,88	n.v.t.	nee
77_A	Voskuilerdijk 19 Hattemerbroek (D)	1,5	18,72	18,41	-0,31	n.v.t.	nee
77_B	Voskuilerdijk 19 Hattemerbroek (D)	4,5	20,39	20,06	-0,33	n.v.t.	nee
77_C	Voskuilerdijk 19 Hattemerbroek (D)	7,5	20,77	20,4	-0,37	n.v.t.	nee
132_A	Voskuilerdijk 19 Hattemerbroek (C)	1,5	18,87	19,02	0,15	n.v.t.	nee
132_B	Voskuilerdijk 19 Hattemerbroek (C)	4,5	22,29	22,14	-0,15	n.v.t.	nee
132_C	Voskuilerdijk 19 Hattemerbroek (C)	7,5	22,98	22,74	-0,24	n.v.t.	nee
132_A	Voskuilerdijk 19 Hattemerbroek (B)	1,5	19,35	19,61	0,26	n.v.t.	nee
132_B	Voskuilerdijk 19 Hattemerbroek (B)	4,5	22,26	22,33	0,07	n.v.t.	nee
132_C	Voskuilerdijk 19 Hattemerbroek (B)	7,5	22,92	22,92	0,00	n.v.t.	nee
132_A	Voskuilerdijk 19 Hattemerbroek (A)	1,5	16,09	16,41	0,32	n.v.t.	nee
132_B	Voskuilerdijk 19 Hattemerbroek (A)	4,5	18,09	18,44	0,35	n.v.t.	nee
132_C	Voskuilerdijk 19 Hattemerbroek (A)	7,5	18,5	18,87	0,37	n.v.t.	nee
16_A	Voskuilerdijk 16	1,5	22,9	23,02	0,12	n.v.t.	nee
16_A	Voskuilerdijk 16	1,5	24,02	23,49	-0,53	n.v.t.	nee
16_B	Voskuilerdijk 16	4,5	26,19	26,2	0,01	n.v.t.	nee
16_B	Voskuilerdijk 16	4,5	27,03	26,38	-0,65	n.v.t.	nee
10_A	Voskuilerdijk 10	1,5	22,6	22,42	-0,18	n.v.t.	nee
10_A	Voskuilerdijk 10	1,5	26,99	26,36	-0,63	n.v.t.	nee
10_B	Voskuilerdijk 10	4,5	26,35	26,25	-0,10	n.v.t.	nee
10_B	Voskuilerdijk 10	4,5	29,59	28,67	-0,92	n.v.t.	nee
1_A	Voskuilerdijk 1	1,5	32,6	31,73	-0,87	n.v.t.	nee
1_B	Voskuilerdijk 1	4,5	33,09	32,4	-0,69	n.v.t.	nee
1_A	Verlengde Kerkweg 1	1,5	26,23	26,51	0,28	n.v.t.	nee
1_B	Verlengde Kerkweg 1	4,5	27,97	28,11	0,14	n.v.t.	nee
4_A	Veluwelaan 4	1,5	29,52	29,09	-0,43	n.v.t.	nee
4_B	Veluwelaan 4	4,5	29,8	29,43	-0,37	n.v.t.	nee
2b_A	Veluwelaan 2b	1,5	33,77	34,12	0,35	n.v.t.	nee
2b_B	Veluwelaan 2b	4,5	34,66	34,93	0,27	n.v.t.	nee
2a_A	Veluwelaan 2a	1,5	34,31	34,41	0,10	n.v.t.	nee
2a_B	Veluwelaan 2a	4,5	35,68	35,72	0,04	n.v.t.	nee
166_A	Troelstrahof 9	1,5	16,37	16,32	-0,05	n.v.t.	nee
166_B	Troelstrahof 9	4,5	13,74	14,44	0,70	n.v.t.	nee
166_C	Troelstrahof 9	7,5	13,99	14,9	0,91	n.v.t.	nee
166_A	Troelstrahof 7	1,5	15,5	15,72	0,22	n.v.t.	nee
166_B	Troelstrahof 7	4,5	16,06	16,24	0,18	n.v.t.	nee
166_C	Troelstrahof 7	7,5	16,15	16,83	0,68	n.v.t.	nee
166_A	Troelstrahof 5	1,5	12,72	12,22	-0,50	n.v.t.	nee
166_B	Troelstrahof 5	4,5	15,23	14,75	-0,48	n.v.t.	nee
166_C	Troelstrahof 5	7,5	15,08	15,58	0,50	n.v.t.	nee
166_A	Troelstrahof 3	1,5	15,45	15,67	0,22	n.v.t.	nee
166_B	Troelstrahof 3	4,5	16,49	17	0,51	n.v.t.	nee
166_C	Troelstrahof 3	7,5	17,51	17,51	0,00	n.v.t.	nee
167_A	Troelstrahof 17	1,5	16,65	16,54	-0,11	n.v.t.	nee
167_B	Troelstrahof 17	4,5	12,39	13,24	0,85	n.v.t.	nee
167_C	Troelstrahof 17	7,5	14,55	14,17	-0,38	n.v.t.	nee
166_A	Troelstrahof 15	1,5	17,86	18,25	0,39	n.v.t.	nee
166_B	Troelstrahof 15	4,5	10,95	10,83	-0,12	n.v.t.	nee
166_C	Troelstrahof 15	7,5	12,14	12,14	0,00	n.v.t.	nee
166_A	Troelstrahof 13	1,5	16,46	15,8	-0,66	n.v.t.	nee
166_B	Troelstrahof 13	4,5	9,34	9,1	-0,24	n.v.t.	nee
166_C	Troelstrahof 13	7,5	12,65	12,3	-0,35	n.v.t.	nee
166_A	Troelstrahof 11	1,5	16,32	15,93	-0,39	n.v.t.	nee
166_B	Troelstrahof 11	4,5	8,4	8,36	-0,04	n.v.t.	nee
166_C	Troelstrahof 11	7,5	11,84	11,38	-0,46	n.v.t.	nee
153_A	Thorbeckehof 8	1,5	28,09	27,51	-0,58	n.v.t.	nee
153_B	Thorbeckehof 8	4,5	22,81	21,98	-0,83	n.v.t.	nee
153_C	Thorbeckehof 8	7,5	23,81	22,91	-0,90	n.v.t.	nee
151_A	Thorbeckehof 14	1,5	37,4	36,64	-0,76	n.v.t.	nee
151_B	Thorbeckehof 14	4,5	38,88	38,15	-0,73	n.v.t.	nee
151_C	Thorbeckehof 14	7,5	38,83	38	-0,83	n.v.t.	nee
86_A	Thorbeckehof 12	1,5	36,8	36,22	-0,58	n.v.t.	nee
86_B	Thorbeckehof 12	4,5	36,13	35,57	-0,56	n.v.t.	nee
86_C	Thorbeckehof 12	7,5	36,59	35,98	-0,61	n.v.t.	nee
152_A	Thorbeckehof 10	1,5	35,38	34,8	-0,58	n.v.t.	nee
152_B	Thorbeckehof 10	4,5	35,79	35,35	-0,44	n.v.t.	nee
152_C	Thorbeckehof 10	7,5	33,87	33,61	-0,26	n.v.t.	nee
9_A	Schipsweg 9	1,5	35,58	36,89	1,31	n.v.t.	nee
9_B	Schipsweg 9	4,5	36,91	38,19	1,28	n.v.t.	nee
8_A	Schipsweg 8	1,5	39,89	41,06	1,17	n.v.t.	nee
8_B	Schipsweg 8	4,5	41,07	42,24	1,17	n.v.t.	nee
6_A	Schipsweg 6	1,5	35,33	35,55	0,22	n.v.t.	nee
6_B	Schipsweg 6	4,5	37,22	37,64	0,42	n.v.t.	nee
4_A	Schipsweg 4	1,5	36,55	37,22	0,67	n.v.t.	nee
4_B	Schipsweg 4	4,5	38,3	39,06	0,76	n.v.t.	nee
27_A	Schipsweg 27	1,5	44,59	45,84	1,25	n.v.t.	nee
27_B	Schipsweg 27	4,5	46,2	47,44	1,24	n.v.t.	nee
25_A	Schipsweg 25	1,5	42,88	44,11	1,23	n.v.t.	nee
25_B	Schipsweg 25	4,5	44,31	45,54	1,23	n.v.t.	nee
23_A	Schipsweg 23	1,5	42,92	44,18	1,26	n.v.t.	nee
23_B	Schipsweg 23	4,5	44,03	45,28	1,25	n.v.t.	nee
21_A	Schipsweg 21	1,5	43,15	44,36	1,21	n.v.t.	nee
21_B	Schipsweg 21	4,5	44,24	45,44	1,20	n.v.t.	nee
19_A	Schipsweg 19	1,5	42,33	43,61	1,28	n.v.t.	nee
19_B	Schipsweg 19	4,5	42,65	43,9	1,25	n.v.t.	nee

17_A	Schipsweg 17	1,5	36,84	37,71	0,87	n.v.t.	nee
17_B	Schipsweg 17	4,5	40,22	41,27	1,05	n.v.t.	nee
15_A	Schipsweg 15	1,5	36,98	38,22	1,24	n.v.t.	nee
15_B	Schipsweg 15	4,5	38,79	40,06	1,27	n.v.t.	nee
13_A	Schipsweg 13	1,5	36,04	37,29	1,25	n.v.t.	nee
13_B	Schipsweg 13	4,5	37,67	38,85	1,18	n.v.t.	nee
11_A	Schipsweg 11	1,5	35,74	36,93	1,19	n.v.t.	nee
11_B	Schipsweg 11	4,5	37,08	38,34	1,26	n.v.t.	nee
6_A	Rondweg 6(C)	1,5	26,94	28,15	1,21	n.v.t.	nee
6_B	Rondweg 6(C)	4,5	28,29	29,17	0,88	n.v.t.	nee
6_A	Rondweg 6(B)	1,5	28,83	29,99	1,16	n.v.t.	nee
6_B	Rondweg 6(B)	4,5	29,65	30,66	1,01	n.v.t.	nee
6_A	Rondweg 6(A)	1,5	24,61	24,5	-0,11	n.v.t.	nee
6_B	Rondweg 6(A)	4,5	26,27	25,86	-0,41	n.v.t.	nee
4_A	Rondweg 4(C)	1,5	30,75	31,74	0,99	n.v.t.	nee
4_B	Rondweg 4(C)	4,5	32,32	33,23	0,91	n.v.t.	nee
4_A	Rondweg 4(B)	1,5	30,17	31,28	1,11	n.v.t.	nee
4_B	Rondweg 4(B)	4,5	30,93	31,88	0,95	n.v.t.	nee
4_A	Rondweg 4(A)	1,5	20,62	19,85	-0,77	n.v.t.	nee
4_B	Rondweg 4(A)	4,5	24,01	23,01	-1,00	n.v.t.	nee
12NQ_A	Rondweg 12	1,5	22,77	21,62	-1,15	n.v.t.	nee
12NQ_B	Rondweg 12	4,5	25,73	24,85	-0,88	n.v.t.	nee
12NQ_C	Rondweg 12	7,5	29,22	29,03	-0,19	n.v.t.	nee
12NW_A	Rondweg 12	1,5	21,3	20,76	-0,54	n.v.t.	nee
12NW_B	Rondweg 12	4,5	23,09	22,38	-0,71	n.v.t.	nee
12NW_C	Rondweg 12	7,5	23,12	21,4	-1,72	n.v.t.	nee
12ZO_A	Rondweg 12	1,5	23,68	23,79	0,11	n.v.t.	nee
12ZO_B	Rondweg 12	4,5	26,49	26,56	0,07	n.v.t.	nee
12ZO_C	Rondweg 12	7,5	30,78	31,21	0,43	n.v.t.	nee
12ZW_A	Rondweg 12	1,5	26,2	26,85	0,65	n.v.t.	nee
12ZW_B	Rondweg 12	4,5	27,36	27,95	0,59	n.v.t.	nee
12ZW_C	Rondweg 12	7,5	28,75	29,5	0,75	n.v.t.	nee
10_A	Rondweg 10(C)	1,5	28,74	29,44	0,70	n.v.t.	nee
10_B	Rondweg 10(C)	4,5	29,97	30,49	0,52	n.v.t.	nee
10_A	Rondweg 10(B)	1,5	27,59	28,48	0,89	n.v.t.	nee
10_B	Rondweg 10(B)	4,5	28,43	29,21	0,78	n.v.t.	nee
10_A	Rondweg 10(A)	1,5	24,81	25,56	0,75	n.v.t.	nee
10_B	Rondweg 10(A)	4,5	25,82	26,41	0,59	n.v.t.	nee
PdZ_A	Parc de Zwijger	1,5	47,43	49,37	1,94	1,37	nee
PdZ_A	Parc de Zwijger	1,5	48,02	49,87	1,85	1,85	ja
PdZ_A	Parc de Zwijger	1,5	43,48	44,8	1,32	n.v.t.	nee
PdZ_B	Parc de Zwijger	4,5	49,27	51,19	1,92	1,92	ja
PdZ_B	Parc de Zwijger	4,5	49,72	51,55	1,83	1,83	ja
PdZ_B	Parc de Zwijger	4,5	45,13	46,35	1,22	n.v.t.	nee
PdZ_C	Parc de Zwijger	7,5	49,64	51,54	1,90	1,90	ja
PdZ_C	Parc de Zwijger	7,5	50,04	51,82	1,78	1,78	ja
PdZ_C	Parc de Zwijger	7,5	45,65	46,89	1,24	n.v.t.	nee
72_A	Oudeweg 8 Hattemerbroek	1,5	26,3	25,98	-0,32	n.v.t.	nee
72_B	Oudeweg 8 Hattemerbroek	4,5	26,98	27,22	0,24	n.v.t.	nee
72_C	Oudeweg 8 Hattemerbroek	7,5	23,26	24,45	1,19	n.v.t.	nee
66_A	Oudeweg 3 Hattemerbroek	1,5	23,7	21,34	-2,36	n.v.t.	nee
66_B	Oudeweg 3 Hattemerbroek	4,5	24,98	22,79	-2,19	n.v.t.	nee
66_C	Oudeweg 3 Hattemerbroek	7,5	25,51	25,63	0,12	n.v.t.	nee
61_A	Oudeweg 14 Hattemerbroek	1,5	31,7	31,78	0,08	n.v.t.	nee
61_B	Oudeweg 14 Hattemerbroek	4,5	32,78	33,03	0,25	n.v.t.	nee
62_A	Oudeweg 12a Hattemerbroek	1,5	24,61	24,18	-0,43	n.v.t.	nee
62_B	Oudeweg 12a Hattemerbroek	4,5	26,79	26,37	-0,42	n.v.t.	nee
62_C	Oudeweg 12a Hattemerbroek	7,5	28,31	27,9	-0,41	n.v.t.	nee
63_A	Oudeweg 12 Hattemerbroek	1,5	24,44	22,36	-2,08	n.v.t.	nee
63_B	Oudeweg 12 Hattemerbroek	4,5	26,25	24,36	-1,89	n.v.t.	nee
64_A	Oudeweg 10 Hattemerbroek	1,5	25,29	25,35	0,06	n.v.t.	nee
64_B	Oudeweg 10 Hattemerbroek	4,5	26,31	26,81	0,50	n.v.t.	nee
64_C	Oudeweg 10 Hattemerbroek	7,5	27,18	27,65	0,47	n.v.t.	nee
65_A	Oudeweg 10 Hattemerbroek	1,5	19,98	20,33	0,35	n.v.t.	nee
65_B	Oudeweg 10 Hattemerbroek	4,5	22,23	22,73	0,50	n.v.t.	nee
6a_A	Oude Weg 6a	1,5	21,52	22,58	1,06	n.v.t.	nee
6a_B	Oude Weg 6a	4,5	23,17	24,17	1,00	n.v.t.	nee
6_A	Oude Weg 6	1,5	34,4	32,69	-1,71	n.v.t.	nee
6_B	Oude Weg 6	4,5	37,58	36	-1,58	n.v.t.	nee
4_A	Oude Weg 4	1,5	35,05	33,96	-1,09	n.v.t.	nee
4_B	Oude Weg 4	4,5	37,19	35,95	-1,24	n.v.t.	nee
2_A	Oude Weg 2ab	1,5	28,96	27,64	-1,32	n.v.t.	nee
2_B	Oude Weg 2ab	4,5	31,15	29,96	-1,19	n.v.t.	nee
2_A	Oude Weg 2	1,5	35,71	34,83	-0,88	n.v.t.	nee
2_B	Oude Weg 2	4,5	37,59	36,75	-0,84	n.v.t.	nee
2_C	Oude Weg 2	7,5	37,76	37,08	-0,68	n.v.t.	nee
11_A	Oude Kerkweg 11	1,5	26,38	27,65	1,27	n.v.t.	nee
11_B	Oude Kerkweg 11	4,5	27,14	28,3	1,16	n.v.t.	nee
6_A	Oostersedijk 6	1,5	17,88	18,93	1,05	n.v.t.	nee
6_B	Oostersedijk 6	4,5	19,41	20,42	1,01	n.v.t.	nee
1_A	Oostersedijk 1	1,5	14,64	15,81	1,17	n.v.t.	nee
165_A	Noordsingel 98	1,5	18,95	18,86	-0,09	n.v.t.	nee
165_B	Noordsingel 98	4,5	17,58	17,66	0,08	n.v.t.	nee
165_C	Noordsingel 98	7,5	17,87	17,43	-0,44	n.v.t.	nee
89_A	Noordsingel 96	1,5	18,66	18,73	0,07	n.v.t.	nee
89_B	Noordsingel 96	4,5	18,78	19,13	0,35	n.v.t.	nee
89_C	Noordsingel 96	7,5	19,21	18,98	-0,23	n.v.t.	nee
89_A	Noordsingel 94	1,5	18,56	18,75	0,19	n.v.t.	nee
89_B	Noordsingel 94	4,5	18,15	18,24	0,09	n.v.t.	nee
89_C	Noordsingel 94	7,5	19,1	18,84	-0,26	n.v.t.	nee
154_A	Noordsingel 214	1,5	25,42	24,55	-0,87	n.v.t.	nee
154_B	Noordsingel 214	4,5	28,96	28,1	-0,86	n.v.t.	nee
154_C	Noordsingel 214	7,5	30,23	29,51	-0,72	n.v.t.	nee
154_A	Noordsingel 212	1,5	25,31	24,33	-0,98	n.v.t.	nee
154_B	Noordsingel 212	4,5	29,27	28,54	-0,73	n.v.t.	nee
154_C	Noordsingel 212	7,5	30,1	29,49	-0,61	n.v.t.	nee
154_A	Noordsingel 210	1,5	24,66	23,4	-1,26	n.v.t.	nee
154_B	Noordsingel 210	4,5	26,52	25,11	-1,41	n.v.t.	nee
154_C	Noordsingel 210	7,5	28,96	28,28	-0,68	n.v.t.	nee
154_A	Noordsingel 208	1,5	25,2	23,79	-1,41	n.v.t.	nee
154_B	Noordsingel 208	4,5	27,51	26,02	-1,49	n.v.t.	nee



154_C	Noordsingel 208	7,5	30,39	29,28	-1,11	n.v.t.	nee
154_A	Noordsingel 206	1,5	25,49	24,19	-1,30	n.v.t.	nee
154_B	Noordsingel 206	4,5	27,83	26,69	-1,14	n.v.t.	nee
154_C	Noordsingel 206	7,5	31,48	30,36	-1,12	n.v.t.	nee
154_A	Noordsingel 204	1,5	25,72	24,26	-1,46	n.v.t.	nee
154_B	Noordsingel 204	4,5	28,43	27,14	-1,29	n.v.t.	nee
154_C	Noordsingel 204	7,5	30,74	29,91	-0,83	n.v.t.	nee
154_A	Noordsingel 202	1,5	24,99	23,8	-1,19	n.v.t.	nee
154_B	Noordsingel 202	4,5	28,81	27,7	-1,11	n.v.t.	nee
154_C	Noordsingel 202	7,5	30,84	29,9	-0,94	n.v.t.	nee
155_A	Noordsingel 200	1,5	26,95	26,23	-0,72	n.v.t.	nee
155_B	Noordsingel 200	4,5	28,94	27,89	-1,05	n.v.t.	nee
155_C	Noordsingel 200	7,5	31,07	29,32	-1,75	n.v.t.	nee
155_A	Noordsingel 198	1,5	28,19	27,37	-0,82	n.v.t.	nee
155_B	Noordsingel 198	4,5	31,26	29,5	-1,76	n.v.t.	nee
155_C	Noordsingel 198	7,5	32,39	31,1	-1,29	n.v.t.	nee
155_A	Noordsingel 196	1,5	28,53	27,72	-0,81	n.v.t.	nee
155_B	Noordsingel 196	4,5	30,98	29,01	-1,97	n.v.t.	nee
155_C	Noordsingel 196	7,5	32,38	30,69	-1,69	n.v.t.	nee
156_A	Noordsingel 194	1,5	26,31	25,83	-0,48	n.v.t.	nee
156_B	Noordsingel 194	4,5	28,19	26,93	-1,26	n.v.t.	nee
156_C	Noordsingel 194	7,5	30,86	29,43	-1,43	n.v.t.	nee
156_A	Noordsingel 192	1,5	26,25	25,79	-0,46	n.v.t.	nee
156_B	Noordsingel 192	4,5	27,76	26,82	-0,94	n.v.t.	nee
156_C	Noordsingel 192	7,5	30,37	28,75	-1,62	n.v.t.	nee
156_A	Noordsingel 190	1,5	24,83	24,31	-0,52	n.v.t.	nee
156_B	Noordsingel 190	4,5	25,58	24,53	-1,05	n.v.t.	nee
156_C	Noordsingel 190	7,5	29,42	27,01	-2,41	n.v.t.	nee
156_A	Noordsingel 188	1,5	24,72	24,23	-0,49	n.v.t.	nee
156_B	Noordsingel 188	4,5	25,73	24,24	-1,49	n.v.t.	nee
156_C	Noordsingel 188	7,5	29,56	26,53	-3,03	n.v.t.	nee
87_A	Noordsingel 186	1,5	21,91	21,72	-0,19	n.v.t.	nee
87_B	Noordsingel 186	4,5	22,61	21,84	-0,77	n.v.t.	nee
87_C	Noordsingel 186	7,5	26,41	23,62	-2,79	n.v.t.	nee
87_A	Noordsingel 184	1,5	22,85	22,38	-0,47	n.v.t.	nee
87_B	Noordsingel 184	4,5	24,55	22,91	-1,64	n.v.t.	nee
87_C	Noordsingel 184	7,5	30,26	27,59	-2,67	n.v.t.	nee
87_A	Noordsingel 182	1,5	22,5	22,23	-0,27	n.v.t.	nee
87_B	Noordsingel 182	4,5	22,71	21,44	-1,27	n.v.t.	nee
87_C	Noordsingel 182	7,5	25,7	22,62	-3,08	n.v.t.	nee
87_A	Noordsingel 180	1,5	24,82	24,52	-0,30	n.v.t.	nee
87_B	Noordsingel 180	4,5	25,55	24,85	-0,70	n.v.t.	nee
87_C	Noordsingel 180	7,5	28,61	26,01	-2,60	n.v.t.	nee
157_A	Noordsingel 178	1,5	26,31	25,89	-0,42	n.v.t.	nee
157_B	Noordsingel 178	4,5	26,89	26,49	-0,40	n.v.t.	nee
157_C	Noordsingel 178	7,5	27,89	26,69	-1,20	n.v.t.	nee
157_A	Noordsingel 176	1,5	26,04	25,34	-0,70	n.v.t.	nee
157_B	Noordsingel 176	4,5	26,43	25,75	-0,68	n.v.t.	nee
157_C	Noordsingel 176	7,5	26,44	25,29	-1,15	n.v.t.	nee
87_A	Noordsingel 174	1,5	22,48	22,5	0,02	n.v.t.	nee
87_B	Noordsingel 174	4,5	23,64	23,23	-0,41	n.v.t.	nee
87_C	Noordsingel 174	7,5	24,32	23,25	-1,07	n.v.t.	nee
87_A	Noordsingel 172	1,5	22,59	22,77	0,18	n.v.t.	nee
87_B	Noordsingel 172	4,5	23,21	22,99	-0,22	n.v.t.	nee
87_C	Noordsingel 172	7,5	23,16	22,6	-0,56	n.v.t.	nee
158_A	Noordsingel 170	1,5	22,28	22,01	-0,27	n.v.t.	nee
158_B	Noordsingel 170	4,5	21,19	20,26	-0,93	n.v.t.	nee
158_C	Noordsingel 170	7,5	20,8	20,14	-0,66	n.v.t.	nee
158_A	Noordsingel 168	1,5	19,99	19,91	-0,08	n.v.t.	nee
158_B	Noordsingel 168	4,5	20,54	19,16	-1,38	n.v.t.	nee
158_C	Noordsingel 168	7,5	23,24	17,97	-5,27	n.v.t.	nee
158_A	Noordsingel 166	1,5	22,63	22,07	-0,56	n.v.t.	nee
158_B	Noordsingel 166	4,5	23,5	22,66	-0,84	n.v.t.	nee
158_C	Noordsingel 166	7,5	25,8	23,23	-2,57	n.v.t.	nee
158_A	Noordsingel 164	1,5	23,53	23,02	-0,51	n.v.t.	nee
158_B	Noordsingel 164	4,5	23,96	23,28	-0,68	n.v.t.	nee
158_C	Noordsingel 164	7,5	24	23,13	-0,87	n.v.t.	nee
159_A	Noordsingel 162	1,5	21,15	21,03	-0,12	n.v.t.	nee
159_B	Noordsingel 162	4,5	20,76	20,75	-0,01	n.v.t.	nee
159_C	Noordsingel 162	7,5	20,48	19,48	-1,00	n.v.t.	nee
159_A	Noordsingel 160	1,5	21,62	21,21	-0,41	n.v.t.	nee
159_B	Noordsingel 160	4,5	22,05	21,52	-0,53	n.v.t.	nee
159_C	Noordsingel 160	7,5	22,19	21,67	-0,52	n.v.t.	nee
160_A	Noordsingel 158	1,5	22,44	22,07	-0,37	n.v.t.	nee
160_B	Noordsingel 158	4,5	19,46	19	-0,46	n.v.t.	nee
160_C	Noordsingel 158	7,5	18,74	18,64	-0,10	n.v.t.	nee
160_A	Noordsingel 156	1,5	20,85	20,38	-0,47	n.v.t.	nee
160_B	Noordsingel 156	4,5	21,13	20,49	-0,64	n.v.t.	nee
160_C	Noordsingel 156	7,5	21,42	20,76	-0,66	n.v.t.	nee
160_A	Noordsingel 154	1,5	22,32	21,99	-0,33	n.v.t.	nee
160_B	Noordsingel 154	4,5	21,42	20,97	-0,45	n.v.t.	nee
160_C	Noordsingel 154	7,5	20,79	20,58	-0,21	n.v.t.	nee
160_A	Noordsingel 152	1,5	21,18	20,8	-0,38	n.v.t.	nee
160_B	Noordsingel 152	4,5	20,18	19,86	-0,32	n.v.t.	nee
160_C	Noordsingel 152	7,5	20,62	20,46	-0,16	n.v.t.	nee
161_A	Noordsingel 150	1,5	19,26	19,01	-0,25	n.v.t.	nee
161_B	Noordsingel 150	4,5	18,08	17,47	-0,61	n.v.t.	nee
161_C	Noordsingel 150	7,5	17,7	16,97	-0,73	n.v.t.	nee
161_A	Noordsingel 148	1,5	18,21	18,03	-0,18	n.v.t.	nee
161_B	Noordsingel 148	4,5	17,35	16,94	-0,41	n.v.t.	nee
161_C	Noordsingel 148	7,5	16,91	16,69	-0,22	n.v.t.	nee
161_A	Noordsingel 146	1,5	18,67	18,12	-0,55	n.v.t.	nee
161_B	Noordsingel 146	4,5	20,21	19,41	-0,80	n.v.t.	nee
161_C	Noordsingel 146	7,5	20,87	20,46	-0,41	n.v.t.	nee
161_A	Noordsingel 144	1,5	18,61	17,92	-0,69	n.v.t.	nee
161_B	Noordsingel 144	4,5	19,39	18,44	-0,95	n.v.t.	nee
161_C	Noordsingel 144	7,5	20,22	19,58	-0,64	n.v.t.	nee
162_A	Noordsingel 142	1,5	18,86	18,16	-0,70	n.v.t.	nee
162_B	Noordsingel 142	4,5	17,9	16,56	-1,34	n.v.t.	nee
162_C	Noordsingel 142	7,5	19,22	18,68	-0,54	n.v.t.	nee
88_A	Noordsingel 140	1,5	18,85	19,03	0,18	n.v.t.	nee

88_B	Noordsingel 140	4,5	17,21	16,57	-0,64	n.v.t.	nee
88_C	Noordsingel 140	7,5	18,64	18,32	-0,32	n.v.t.	nee
88_A	Noordsingel 138	1,5	18,27	18,23	-0,04	n.v.t.	nee
88_B	Noordsingel 138	4,5	16,77	16,31	-0,46	n.v.t.	nee
88_C	Noordsingel 138	7,5	18,87	18,95	0,08	n.v.t.	nee
88_A	Noordsingel 136	1,5	19,04	18,68	-0,36	n.v.t.	nee
88_B	Noordsingel 136	4,5	18,66	17,27	-1,39	n.v.t.	nee
88_C	Noordsingel 136	7,5	19,08	18,27	-0,81	n.v.t.	nee
88_A	Noordsingel 134	1,5	18,53	18,64	0,11	n.v.t.	nee
88_B	Noordsingel 134	4,5	17,24	17,27	0,03	n.v.t.	nee
88_C	Noordsingel 134	7,5	18,93	19,77	0,84	n.v.t.	nee
163_A	Noordsingel 132	1,5	18,36	18,23	-0,13	n.v.t.	nee
163_B	Noordsingel 132	4,5	17,85	17,63	-0,22	n.v.t.	nee
163_C	Noordsingel 132	7,5	19,44	19,73	0,29	n.v.t.	nee
163_A	Noordsingel 130	1,5	18,66	18,39	-0,27	n.v.t.	nee
163_B	Noordsingel 130	4,5	18,74	18,35	-0,39	n.v.t.	nee
163_C	Noordsingel 130	7,5	19,73	19,97	0,24	n.v.t.	nee
163_A	Noordsingel 128	1,5	18,27	17,95	-0,32	n.v.t.	nee
163_B	Noordsingel 128	4,5	17,72	17,42	-0,30	n.v.t.	nee
163_C	Noordsingel 128	7,5	17,03	16,89	-0,14	n.v.t.	nee
163_A	Noordsingel 126	1,5	18,37	17,95	-0,42	n.v.t.	nee
163_B	Noordsingel 126	4,5	18,13	17,26	-0,87	n.v.t.	nee
163_C	Noordsingel 126	7,5	18,53	18,76	0,23	n.v.t.	nee
164_A	Noordsingel 124	1,5	17,38	17,56	0,18	n.v.t.	nee
164_B	Noordsingel 124	4,5	16,97	15,78	-1,19	n.v.t.	nee
164_C	Noordsingel 124	7,5	15,15	15,4	0,25	n.v.t.	nee
164_A	Noordsingel 122	1,5	16,34	16,31	-0,03	n.v.t.	nee
164_B	Noordsingel 122	4,5	15,84	13,64	-2,20	n.v.t.	nee
164_C	Noordsingel 122	7,5	16,23	16,89	0,66	n.v.t.	nee
164_A	Noordsingel 120	1,5	16,1	16,25	0,15	n.v.t.	nee
164_B	Noordsingel 120	4,5	16,43	8,44	-7,99	n.v.t.	nee
164_C	Noordsingel 120	7,5	10,61	9,1	-1,51	n.v.t.	nee
164_A	Noordsingel 118	1,5	17,09	17,28	0,19	n.v.t.	nee
164_B	Noordsingel 118	4,5	15,85	12,21	-3,64	n.v.t.	nee
164_C	Noordsingel 118	7,5	10,15	8,82	-1,33	n.v.t.	nee
165_A	Noordsingel 108	1,5	17,07	17,22	0,15	n.v.t.	nee
165_B	Noordsingel 108	4,5	16,68	16,92	0,24	n.v.t.	nee
165_C	Noordsingel 108	7,5	14,36	14,93	0,57	n.v.t.	nee
165_A	Noordsingel 106	1,5	17,09	17,14	0,05	n.v.t.	nee
165_B	Noordsingel 106	4,5	16,08	15,95	-0,13	n.v.t.	nee
165_C	Noordsingel 106	7,5	14,37	15,02	0,65	n.v.t.	nee
165_A	Noordsingel 104	1,5	17,54	17,53	-0,01	n.v.t.	nee
165_B	Noordsingel 104	4,5	17,95	18,09	0,14	n.v.t.	nee
165_C	Noordsingel 104	7,5	16,46	16,47	0,01	n.v.t.	nee
165_A	Noordsingel 102	1,5	18,24	18,39	0,15	n.v.t.	nee
165_B	Noordsingel 102	4,5	17,33	17,82	0,49	n.v.t.	nee
165_C	Noordsingel 102	7,5	16,64	16,62	-0,02	n.v.t.	nee
165_A	Noordsingel 100	1,5	18,64	18,61	-0,03	n.v.t.	nee
165_B	Noordsingel 100	4,5	17,67	17,72	0,05	n.v.t.	nee
165_C	Noordsingel 100	7,5	17,84	17,37	-0,47	n.v.t.	nee
59_A	Middeldijk 4 Hattermerbroek	1,5	28,44	29,16	0,72	n.v.t.	nee
59_B	Middeldijk 4 Hattermerbroek	4,5	27,95	28,43	0,48	n.v.t.	nee
58_A	Middeldijk 2 Hattermerbroek	1,5	40,91	40,05	-0,86	n.v.t.	nee
58_B	Middeldijk 2 Hattermerbroek	1,5	30,11	29,45	-0,66	n.v.t.	nee
58_C	Middeldijk 2 Hattermerbroek	4,5	42,85	42,04	-0,81	n.v.t.	nee
58_B	Middeldijk 2 Hattermerbroek	4,5	33,15	33,1	-0,05	n.v.t.	nee
60_A	Middeldijk 12 Hattermerbroek	1,5	14,12	12,26	-1,86	n.v.t.	nee
60_B	Middeldijk 12 Hattermerbroek	4,5	15,81	14,11	-1,70	n.v.t.	nee
Noorderh...	Landgoed Noorderhoek	5	22,8	23,58	0,78	n.v.t.	nee
48_A	Klinkenberg 48	1,5	26,81	27,68	0,87	n.v.t.	nee
48_B	Klinkenberg 48	4,5	27,4	28,17	0,77	n.v.t.	nee
38_A	Klinkenberg 38	1,5	28,33	28,96	0,63	n.v.t.	nee
38_B	Klinkenberg 38	4,5	28,68	29,23	0,55	n.v.t.	nee
30_A	Klinkenberg 30	1,5	29,32	30,18	0,86	n.v.t.	nee
30_B	Klinkenberg 30	4,5	29,75	30,47	0,72	n.v.t.	nee
14_A	Klinkenberg 14	1,5	31,64	32,57	0,93	n.v.t.	nee
14_B	Klinkenberg 14	4,5	31,97	32,75	0,78	n.v.t.	nee
91_A	Kerkweg 91	1,5	33,31	34,27	0,96	n.v.t.	nee
91_B	Kerkweg 91	4,5	33,24	34,13	0,89	n.v.t.	nee
6_A	IJsselvliedttaan 6	1,5	15,91	15,21	-0,70	n.v.t.	nee
6_A	IJsselvliedttaan 6	1,5	18,23	17,58	-0,65	n.v.t.	nee
6_B	IJsselvliedttaan 6	4,5	19,34	18,64	-0,70	n.v.t.	nee
6_B	IJsselvliedttaan 6	4,5	22,34	21,67	-0,67	n.v.t.	nee
6_C	IJsselvliedttaan 6	7,5	22,04	21,38	-0,66	n.v.t.	nee
6_C	IJsselvliedttaan 6	7,5	24,79	24,08	-0,71	n.v.t.	nee
136_A	IJsselvliedttaan 4 (B)	1,5	23,67	23,11	-0,56	n.v.t.	nee
136_B	IJsselvliedttaan 4 (B)	4,5	25,84	25,27	-0,57	n.v.t.	nee
136_C	IJsselvliedttaan 4 (B)	7,5	26,35	25,78	-0,57	n.v.t.	nee
136_A	IJsselvliedttaan 4 (A)	1,5	23,08	22,26	-0,82	n.v.t.	nee
136_B	IJsselvliedttaan 4 (A)	4,5	25,22	24,41	-0,81	n.v.t.	nee
136_C	IJsselvliedttaan 4 (A)	7,5	26,16	25,43	-0,73	n.v.t.	nee
136_A	IJsselvliedttaan 3 (B)	1,5	21,01	20,45	-0,56	n.v.t.	nee
136_B	IJsselvliedttaan 3 (B)	4,5	23,15	22,6	-0,55	n.v.t.	nee
136_A	IJsselvliedttaan 3 (A)	1,5	20,8	19,94	-0,86	n.v.t.	nee
136_B	IJsselvliedttaan 3 (A)	4,5	23,86	22,69	-1,17	n.v.t.	nee
136_A	IJsselvliedttaan 2 (B)	1,5	33,32	32,78	-0,54	n.v.t.	nee
136_B	IJsselvliedttaan 2 (B)	4,5	34,48	33,95	-0,53	n.v.t.	nee
136_C	IJsselvliedttaan 2 (B)	7,5	34,6	34,06	-0,54	n.v.t.	nee
136_A	IJsselvliedttaan 2 (A)	1,5	32,81	32,23	-0,58	n.v.t.	nee
136_B	IJsselvliedttaan 2 (A)	4,5	34,35	33,79	-0,56	n.v.t.	nee
136_C	IJsselvliedttaan 2 (A)	7,5	34,6	34,04	-0,56	n.v.t.	nee
59_A	Heidepad 59	1,5	24,64	24,72	0,08	n.v.t.	nee
59_B	Heidepad 59	4,5	24,99	25,03	0,04	n.v.t.	nee
45_A	Heidepad 45	1,5	25,89	26,04	0,15	n.v.t.	nee
45_B	Heidepad 45	4,5	26,56	26,6	0,04	n.v.t.	nee
29_A	Heidepad 29	1,5	26,95	26,72	-0,23	n.v.t.	nee
29_B	Heidepad 29	4,5	27,34	27,12	-0,22	n.v.t.	nee
13_A	Heidepad 13	1,5	26,75	25,56	-1,19	n.v.t.	nee
13_B	Heidepad 13	4,5	27,46	26,39	-1,07	n.v.t.	nee
70_A	Hegenbos 70	1,5	52,49	54,13	1,64	1,64	ja
70_B	Hegenbos 70	4,5	53,21	54,82	1,61	1,61	ja

60_A	Hegenbos 60	1,5	52,81	54,4	1,59	1,59	ja
60_B	Hegenbos 60	4,5	53,51	55,06	1,55	1,55	ja
50_A	Hegenbos 50	1,5	52,81	54,33	1,52	1,52	ja
50_B	Hegenbos 50	4,5	53,52	55,03	1,51	1,51	ja
40_A	Hegenbos 40	1,5	52,85	54,35	1,50	1,50	ja
40_B	Hegenbos 40	4,5	53,54	55,03	1,49	1,49	nee
30_A	Hegenbos 30	1,5	53,01	54,51	1,50	1,50	ja
30_B	Hegenbos 30	4,5	53,75	55,22	1,47	1,47	nee
20_A	Hegenbos 20	1,5	53,11	54,61	1,50	1,50	ja
20_B	Hegenbos 20	4,5	53,88	55,36	1,48	1,48	nee
37_A	Hanewende 8 Hattemerbroek	1,5	38,52	38,56	0,04	n.v.t.	nee
37_B	Hanewende 8 Hattemerbroek	4,5	40,3	40,36	0,06	n.v.t.	nee
37_C	Hanewende 8 Hattemerbroek	7,5	40,83	40,7	-0,13	n.v.t.	nee
38_A	Hanewende 4 Hattemerbroek	1,5	44,59	44,29	-0,30	n.v.t.	nee
38_A	Hanewende 4 Hattemerbroek	1,5	28,71	29,31	0,60	n.v.t.	nee
38_B	Hanewende 4 Hattemerbroek	4,5	46,68	46,35	-0,33	n.v.t.	nee
38_B	Hanewende 4 Hattemerbroek	4,5	32,95	33,72	0,77	n.v.t.	nee
38_C	Hanewende 4 Hattemerbroek	7,5	47,13	46,89	-0,24	n.v.t.	nee
38_C	Hanewende 4 Hattemerbroek	7,5	34,08	34,08	0,00	n.v.t.	nee
35_A	Hanewende 16 Hattemerbroek	1,5	34,61	35,71	1,10	n.v.t.	nee
35_B	Hanewende 16 Hattemerbroek	4,5	33,02	34,01	0,99	n.v.t.	nee
35_C	Hanewende 16 Hattemerbroek	7,5	31,74	32,74	1,00	n.v.t.	nee
36_A	Hanewende 14 Hattemerbroek	1,5	30,43	31,09	0,66	n.v.t.	nee
36_B	Hanewende 14 Hattemerbroek	4,5	33,83	34,51	0,68	n.v.t.	nee
36_C	Hanewende 14 Hattemerbroek	7,5	30,16	29,4	-0,76	n.v.t.	nee
08_A	Hanesteenseweg 8	1,5	24,59	25,59	1,00	n.v.t.	nee
08_A	Hanesteenseweg 8	1,5	28,25	28,56	0,31	n.v.t.	nee
08_B	Hanesteenseweg 8	4,5	27,7	28,5	0,80	n.v.t.	nee
08_B	Hanesteenseweg 8	4,5	31,74	31,91	0,17	n.v.t.	nee
07_A	Hanesteenseweg 7	1,5	25,03	25,13	0,10	n.v.t.	nee
07_B	Hanesteenseweg 7	4,5	33,23	33,54	0,31	n.v.t.	nee
50_A	Hanesteenseweg 50	1,5	17,46	18,04	0,58	n.v.t.	nee
50_B	Hanesteenseweg 50	4,5	18,4	18,84	0,44	n.v.t.	nee
36_A	Hanesteenseweg 36	1,5	18,04	19,23	1,19	n.v.t.	nee
36_B	Hanesteenseweg 36	4,5	20,13	20,93	0,80	n.v.t.	nee
34_A	Hanesteenseweg 34	1,5	19,58	20,83	1,25	n.v.t.	nee
34_B	Hanesteenseweg 34	4,5	21,57	22,36	0,79	n.v.t.	nee
32_A	Hanesteenseweg 32	1,5	20,1	21,01	0,91	n.v.t.	nee
32_B	Hanesteenseweg 32	4,5	22,04	22,77	0,73	n.v.t.	nee
30_A	Hanesteenseweg 30	1,5	19,5	20,4	0,90	n.v.t.	nee
30_B	Hanesteenseweg 30	4,5	21,51	22,21	0,70	n.v.t.	nee
03_A	Hanesteenseweg 3	1,5	32,14	32,26	0,12	n.v.t.	nee
03_B	Hanesteenseweg 3	4,5	35,22	35,5	0,28	n.v.t.	nee
26_A	Hanesteenseweg 26	1,5	16,66	16,98	0,32	n.v.t.	nee
26_B	Hanesteenseweg 26	4,5	18,3	18,26	-0,04	n.v.t.	nee
25_A	Hanesteenseweg 25	1,5	19,47	21,65	2,18	n.v.t.	nee
25_B	Hanesteenseweg 25	4,5	21,96	23,67	1,71	n.v.t.	nee
20_A	Hanesteenseweg 20	1,5	14,91	13,18	-1,73	n.v.t.	nee
20_B	Hanesteenseweg 20	4,5	17,37	16,19	-1,18	n.v.t.	nee
02_A	Hanesteenseweg 2	1,5	31,8	31,38	-0,42	n.v.t.	nee
02_B	Hanesteenseweg 2	4,5	35,65	35,69	0,04	n.v.t.	nee
17_A	Hanesteenseweg 17	1,5	20,72	20,96	0,24	n.v.t.	nee
17_B	Hanesteenseweg 17	4,5	26,73	27,48	0,75	n.v.t.	nee
16_A	Hanesteenseweg 16	1,5	24,78	24,84	0,06	n.v.t.	nee
16_B	Hanesteenseweg 16	4,5	28,15	28,38	0,23	n.v.t.	nee
15_A	Hanesteenseweg 15	1,5	23,68	23,51	-0,17	n.v.t.	nee
15_B	Hanesteenseweg 15	4,5	26,57	26,52	-0,05	n.v.t.	nee
14_A	Hanesteenseweg 14	1,5	23,87	23,37	-0,50	n.v.t.	nee
14_B	Hanesteenseweg 14	4,5	25,2	24,79	-0,41	n.v.t.	nee
12_A	Hanesteenseweg 12	1,5	27,04	26,78	-0,26	n.v.t.	nee
12_B	Hanesteenseweg 12	4,5	29,01	28,73	-0,28	n.v.t.	nee
11_A	Hanesteenseweg 11	1,5	29,03	29,73	0,70	n.v.t.	nee
11_B	Hanesteenseweg 11	4,5	31,13	31,71	0,58	n.v.t.	nee
10_A	Hanesteenseweg 10	1,5	22,96	23,01	0,05	n.v.t.	nee
10_B	Hanesteenseweg 10	4,5	27,73	27,92	0,19	n.v.t.	nee
01_A	Hanesteenseweg 1	1,5	32,2	32,19	-0,01	n.v.t.	nee
01_B	Hanesteenseweg 1	4,5	35,94	35,89	-0,05	n.v.t.	nee
7_A	Ernst Casimirstraat 7	1,5	52,31	54,24	1,93	1,93	ja
7_B	Ernst Casimirstraat 7	4,5	53,19	55,09	1,90	1,90	ja
7_C	Ernst Casimirstraat 7	7,5	53,16	55,06	1,90	1,90	ja
5_A	Ernst Casimirstraat 5	1,5	53,34	55,25	1,91	1,91	ja
5_B	Ernst Casimirstraat 5	4,5	54,09	55,98	1,89	1,89	ja
5_C	Ernst Casimirstraat 5	7,5	54,08	55,97	1,89	1,89	ja
1_A	Ernst Casimirstraat 1	1,5	52,65	54,6	1,95	1,95	ja
1_B	Ernst Casimirstraat 1	4,5	53,47	55,4	1,93	1,93	ja
136_A	Duivendansweg 9	1,5	14,28	14,31	0,03	n.v.t.	nee
136_B	Duivendansweg 9	4,5	15,78	15,69	-0,09	n.v.t.	nee
136_A	Duivendansweg 7	1,5	13,32	13,26	-0,06	n.v.t.	nee
136_B	Duivendansweg 7	4,5	15,36	15,15	-0,21	n.v.t.	nee
136_A	Duivendansweg 5	1,5	13,81	16,17	2,36	n.v.t.	nee
136_A	Duivendansweg 5	1,5	13,24	12,42	-0,82	n.v.t.	nee
136_B	Duivendansweg 5	4,5	15,53	17,54	2,01	n.v.t.	nee
136_B	Duivendansweg 5	4,5	15,33	14,53	-0,80	n.v.t.	nee
136_C	Duivendansweg 5	7,5	16,39	15,72	-0,67	n.v.t.	nee
136_A	Duivendansweg 4	1,5	17,28	16,34	-0,94	n.v.t.	nee
136_B	Duivendansweg 4	4,5	18,87	17,75	-1,12	n.v.t.	nee
136_A	Duivendansweg 3	1,5	15,4	15,04	-0,36	n.v.t.	nee
136_B	Duivendansweg 3	4,5	17,32	16,92	-0,40	n.v.t.	nee
136_A	Duivendansweg 2a	1,5	11,05	10,46	-0,59	n.v.t.	nee
136_B	Duivendansweg 2a	4,5	16,71	16,19	-0,52	n.v.t.	nee
2_A	Duivendansweg 2	1,5	18,75	18,61	-0,14	n.v.t.	nee
2_B	Duivendansweg 2	4,5	21,31	20,93	-0,38	n.v.t.	nee
136_A	Duivendansweg 1a	1,5	25,49	24,85	-0,64	n.v.t.	nee
136_B	Duivendansweg 1a	4,5	27,88	27,25	-0,63	n.v.t.	nee
136_C	Duivendansweg 1a	7,5	28,15	27,54	-0,61	n.v.t.	nee
136_A	Duivendansweg 19	1,5	16,86	17,25	0,39	n.v.t.	nee
136_B	Duivendansweg 19	4,5	18,38	18,59	0,21	n.v.t.	nee
136_A	Duivendansweg 18b	1,5	17,87	18,42	0,55	n.v.t.	nee
136_A	Duivendansweg 18a	1,5	15,23	14,49	-0,74	n.v.t.	nee
136_B	Duivendansweg 18a	4,5	16,81	16,27	-0,54	n.v.t.	nee
136_A	Duivendansweg 18	1,5	16	16	0,00	n.v.t.	nee

136_B	Duivendansweg 18	4,5	17,22	17,14	-0,08	n.v.t.	nee
136_A	Duivendansweg 17	1,5	14,14	13,57	-0,57	n.v.t.	nee
136_B	Duivendansweg 17	4,5	17,94	17,69	-0,25	n.v.t.	nee
136_A	Duivendansweg 111	1,5	18,15	15,6	-2,55	n.v.t.	nee
136_B	Duivendansweg 111	4,5	19,68	17,17	-2,51	n.v.t.	nee
136_A	Duivendansweg 11	1,5	14,42	13,3	-1,12	n.v.t.	nee
136_B	Duivendansweg 11	4,5	15,85	14,82	-1,03	n.v.t.	nee
136_A	Duivendansweg 10	1,5	14,53	14,25	-0,28	n.v.t.	nee
136_B	Duivendansweg 10	4,5	16,34	16,01	-0,33	n.v.t.	nee
52_A	Boterakkers 52	1,5	41,68	42,4	0,72	n.v.t.	nee
52_B	Boterakkers 52	4,5	43,17	43,79	0,62	n.v.t.	nee
16_A	Achterkamp 16	1,5	53,68	55,57	1,89	1,89	ja
16_B	Achterkamp 16	4,5	54,22	56,08	1,86	1,86	ja
14_A	Achterkamp 14	1,5	52,52	54,43	1,91	1,91	ja
14_B	Achterkamp 14	4,5	53,18	55,07	1,89	1,89	ja

Uitstraling Zuiderzeestraatweg incl. aftrek		Maatregel SMA-NL 8G+			verschil	toetsingsverschil	uitstraling
Naam	Omschrijving	Hoogte	Autonoom	Toekomstig			
40 A	Zuiderzeestraatweg 718 Hattermerbroek	1,5	53,73	51,15	-2,58	-2,58	nee
40 A	Zuiderzeestraatweg 718 Hattermerbroek	1,5	45,72	43,71	-2,01	n.v.t.	nee
40 B	Zuiderzeestraatweg 718 Hattermerbroek	4,5	54,05	51,5	-2,55	-2,55	nee
40 B	Zuiderzeestraatweg 718 Hattermerbroek	4,5	46,99	45,04	-1,95	n.v.t.	nee
40 C	Zuiderzeestraatweg 718 Hattermerbroek	7,5	53,9	51,39	-2,51	-2,51	nee
40 C	Zuiderzeestraatweg 718 Hattermerbroek	7,5	47,38	45,5	-1,88	n.v.t.	nee
41 A	Zuiderzeestraatweg 716 Hattermerbroek	1,5	52,41	49,67	-2,74	-2,74	nee
41 A	Zuiderzeestraatweg 716 Hattermerbroek	1,5	43,41	40,59	-2,82	n.v.t.	nee
41 B	Zuiderzeestraatweg 716 Hattermerbroek	4,5	52,95	50,24	-2,71	-2,71	nee
41 B	Zuiderzeestraatweg 716 Hattermerbroek	4,5	45,3	42,58	-2,72	n.v.t.	nee
41 C	Zuiderzeestraatweg 716 Hattermerbroek	7,5	52,96	50,27	-2,69	-2,69	nee
41 C	Zuiderzeestraatweg 716 Hattermerbroek	7,5	45,61	42,88	-2,73	n.v.t.	nee
705 A	Zuiderzeestraatweg 705	1,5	52,02	49,38	-2,64	-2,64	nee
705 B	Zuiderzeestraatweg 705	4,5	52,92	50,34	-2,58	-2,58	nee
703 A	Zuiderzeestraatweg 703	1,5	50,39	47,53	-2,86	-2,39	nee
703 B	Zuiderzeestraatweg 703	4,5	51,63	48,8	-2,83	-2,83	nee
42 A	Zuiderzeestraatweg 702 Hattermerbroek	1,5	53,7	50,94	-2,76	-2,76	nee
42 A	Zuiderzeestraatweg 702 Hattermerbroek	1,5	27,73	25,68	-2,05	n.v.t.	nee
42 B	Zuiderzeestraatweg 702 Hattermerbroek	4,5	54,31	51,6	-2,71	-2,71	nee
42 B	Zuiderzeestraatweg 702 Hattermerbroek	4,5	33,38	31,29	-2,09	n.v.t.	nee
42 C	Zuiderzeestraatweg 702 Hattermerbroek	7,5	54,21	51,49	-2,72	-2,72	nee
42 C	Zuiderzeestraatweg 702 Hattermerbroek	7,5	35,3	33,04	-2,26	n.v.t.	nee
701 A	Zuiderzeestraatweg 701	1,5	51,41	48,59	-2,82	-2,82	nee
701 A	Zuiderzeestraatweg 701	1,5	51,87	49,02	-2,85	-2,85	nee
701 B	Zuiderzeestraatweg 701	4,5	51,99	49,21	-2,78	-2,78	nee
701 B	Zuiderzeestraatweg 701	4,5	52,58	49,77	-2,81	-2,81	nee
44 A	Zuiderzeestraatweg 700 Hattermerbroek	1,5	53,22	50,44	-2,78	-2,78	nee
44 A	Zuiderzeestraatweg 700 Hattermerbroek	1,5	35,55	32,8	-2,75	n.v.t.	nee
44 B	Zuiderzeestraatweg 700 Hattermerbroek	4,5	53,89	51,14	-2,75	-2,75	nee
44 B	Zuiderzeestraatweg 700 Hattermerbroek	4,5	37,61	34,96	-2,65	n.v.t.	nee
44 C	Zuiderzeestraatweg 700 Hattermerbroek	7,5	53,84	51,1	-2,74	-2,74	nee
44 C	Zuiderzeestraatweg 700 Hattermerbroek	7,5	33,55	31,45	-2,10	n.v.t.	nee
46 A	Zuiderzeestraatweg 698 Hattermerbroek	1,5	49,34	46,55	-2,79	-1,34	nee
46 A	Zuiderzeestraatweg 698 Hattermerbroek	1,5	28,25	25,34	-2,91	n.v.t.	nee
46 B	Zuiderzeestraatweg 698 Hattermerbroek	4,5	50,54	47,8	-2,74	-2,54	nee
46 B	Zuiderzeestraatweg 698 Hattermerbroek	4,5	31,16	28,33	-2,83	n.v.t.	nee
697 A	Zuiderzeestraatweg 697	1,5	52,06	49,2	-2,86	-2,86	nee
697 B	Zuiderzeestraatweg 697	4,5	52,74	49,91	-2,83	-2,83	nee
47 A	Zuiderzeestraatweg 696 Hattermerbroek	1,5	57,06	54,34	-2,72	-2,72	nee
47 A	Zuiderzeestraatweg 696 Hattermerbroek	1,5	34,26	31,3	-2,96	n.v.t.	nee
47 B	Zuiderzeestraatweg 696 Hattermerbroek	4,5	57,16	54,46	-2,70	-2,70	nee
47 B	Zuiderzeestraatweg 696 Hattermerbroek	4,5	30,57	27,4	-3,17	n.v.t.	nee
695 A	Zuiderzeestraatweg 695	1,5	55,97	53,15	-2,82	-2,82	nee
695 B	Zuiderzeestraatweg 695	4,5	56,12	53,35	-2,77	-2,77	nee
49 A	Zuiderzeestraatweg 694 Hattermerbroek	1,5	54,64	51,87	-2,77	-2,77	nee
49 A	Zuiderzeestraatweg 694 Hattermerbroek	1,5	39,59	36,76	-2,83	n.v.t.	nee
49 B	Zuiderzeestraatweg 694 Hattermerbroek	4,5	55,14	52,41	-2,73	-2,73	nee
49 B	Zuiderzeestraatweg 694 Hattermerbroek	4,5	36,72	34,17	-2,55	n.v.t.	nee
49 C	Zuiderzeestraatweg 694 Hattermerbroek	7,5	55,04	52,29	-2,75	-2,75	nee
49 C	Zuiderzeestraatweg 694 Hattermerbroek	7,5	34,14	31,96	-2,18	n.v.t.	nee
693 A	Zuiderzeestraatweg 693	1,5	56,73	53,93	-2,80	-2,80	nee
693 B	Zuiderzeestraatweg 693	4,5	56,74	53,95	-2,79	-2,79	nee
50 A	Zuiderzeestraatweg 692 Hattermerbroek	1,5	54,62	51,84	-2,78	-2,78	nee
50 A	Zuiderzeestraatweg 692 Hattermerbroek	1,5	35,26	32,57	-2,69	n.v.t.	nee
50 B	Zuiderzeestraatweg 692 Hattermerbroek	4,5	55,15	52,39	-2,76	-2,76	nee
50 B	Zuiderzeestraatweg 692 Hattermerbroek	4,5	36,34	34,02	-2,32	n.v.t.	nee
50 C	Zuiderzeestraatweg 692 Hattermerbroek	7,5	55,03	52,26	-2,77	-2,77	nee
50 C	Zuiderzeestraatweg 692 Hattermerbroek	7,5	35,18	32,96	-2,22	n.v.t.	nee
691 A	Zuiderzeestraatweg 691	1,5	52,14	49,12	-3,02	-3,02	nee
691 B	Zuiderzeestraatweg 691	4,5	52,86	49,85	-3,01	-3,01	nee
691 C	Zuiderzeestraatweg 691	7,5	52,82	49,76	-3,06	-3,06	nee
57 A	Zuiderzeestraatweg 690 Hattermerbroek	1,5	52,92	50,06	-2,86	-2,86	nee
57 A	Zuiderzeestraatweg 690 Hattermerbroek	1,5	29,59	27,4	-2,19	n.v.t.	nee
57 B	Zuiderzeestraatweg 690 Hattermerbroek	4,5	53,77	50,93	-2,84	-2,84	nee
57 B	Zuiderzeestraatweg 690 Hattermerbroek	4,5	33,51	31,46	-2,05	n.v.t.	nee
57 C	Zuiderzeestraatweg 690 Hattermerbroek	7,5	53,76	50,91	-2,85	-2,85	nee
57 C	Zuiderzeestraatweg 690 Hattermerbroek	7,5	35,59	33,2	-2,39	n.v.t.	nee
689 A	Zuiderzeestraatweg 689	1,5	47,12	43,77	-3,35	n.v.t.	nee
689 A	Zuiderzeestraatweg 689	1,5	53,08	49,89	-3,19	-3,19	nee
689 B	Zuiderzeestraatweg 689	4,5	48,39	45,04	-3,35	-3,35	nee
689 B	Zuiderzeestraatweg 689	4,5	53,69	50,49	-3,20	-3,20	nee
689 C	Zuiderzeestraatweg 689	7,5	48,17	44,26	-3,91	-0,17	nee
689 C	Zuiderzeestraatweg 689	7,5	53,42	50,18	-3,24	-3,24	nee
688 A	Zuiderzeestraatweg 688	1,5	54,92	50,3	-4,62	-4,62	nee
688 B	Zuiderzeestraatweg 688	4,5	55,41	50,84	-4,57	-4,57	nee
688 C	Zuiderzeestraatweg 688	7,5	55,28	50,74	-4,54	-4,54	nee
687 A	Zuiderzeestraatweg 687	1,5	46,92	44,16	-2,76	n.v.t.	nee
687 A	Zuiderzeestraatweg 687	1,5	54,9	51,15	-3,75	-3,75	nee
687 B	Zuiderzeestraatweg 687	4,5	47,74	45	-2,74	n.v.t.	nee
687 B	Zuiderzeestraatweg 687	4,5	55,34	51,64	-3,70	-3,70	nee
687 C	Zuiderzeestraatweg 687	7,5	48,13	45,26	-2,87	-0,13	nee
687 C	Zuiderzeestraatweg 687	7,5	54,9	51,11	-3,79	-3,79	nee
686 A	Zuiderzeestraatweg 686	1,5	56,44	51,72	-4,72	-4,72	nee
686 B	Zuiderzeestraatweg 686	4,5	56,68	51,97	-4,71	-4,71	nee
685 A	Zuiderzeestraatweg 685	1,5	55,04	50,7	-4,34	-4,34	nee
685 B	Zuiderzeestraatweg 685	4,5	55,39	51,16	-4,23	-4,23	nee
685 C	Zuiderzeestraatweg 685	7,5	55,14	50,94	-4,20	-4,20	nee
684 A	Zuiderzeestraatweg 684	1,5	57,96	53,27	-4,69	-4,69	nee
684 B	Zuiderzeestraatweg 684	4,5	57,81	53,12	-4,69	-4,69	nee
683 A	Zuiderzeestraatweg 683	1,5	53,51	49,02	-4,49	-4,49	nee
683 B	Zuiderzeestraatweg 683	4,5	54,12	49,69	-4,43	-4,43	nee
683 C	Zuiderzeestraatweg 683	7,5	54,07	49,66	-4,41	-4,41	nee
681 A	Zuiderzeestraatweg 681	1,5	53,56	49,01	-4,55	-4,55	nee
681 B	Zuiderzeestraatweg 681	4,5	54,18	49,66	-4,52	-4,52	nee
680 A	Zuiderzeestraatweg 680	1,5	56,52	51,8	-4,72	-4,72	nee
680 B	Zuiderzeestraatweg 680	4,5	56,71	52,04	-4,67	-4,67	nee
680 C	Zuiderzeestraatweg 680	7,5	56,22	51,52	-4,70	-4,70	nee
679 A	Zuiderzeestraatweg 679	1,5	51,49	46,75	-4,74	-3,49	nee
679 B	Zuiderzeestraatweg 679	4,5	52,64	47,93	-4,71	-4,64	nee
678 A	Zuiderzeestraatweg 678	1,5	56,01	51,27	-4,74	-4,74	nee
678 B	Zuiderzeestraatweg 678	4,5	56,27	51,55	-4,72	-4,72	nee
677 A	Zuiderzeestraatweg 677	1,5	51,67	47,02	-4,65	-3,67	nee
677 B	Zuiderzeestraatweg 677	4,5	52,65	48,05	-4,60	-4,60	nee
675 A	Zuiderzeestraatweg 675	1,5	56,17	51,44	-4,73	-4,73	nee
675 B	Zuiderzeestraatweg 675	4,5	56,39	51,68	-4,71	-4,71	nee
674 A	Zuiderzeestraatweg 674	1,5	53,49	48,69	-4,80	-4,80	nee

674_B	Zuiderzeestraatweg 674	4,5	54,11	49,36	-4,75	-4,75	nee
673_A	Zuiderzeestraatweg 673	1,5	53,24	48,41	-4,83	-4,83	nee
673_B	Zuiderzeestraatweg 673	4,5	53,85	49,1	-4,75	-4,75	nee
672_A	Zuiderzeestraatweg 672	1,5	52,94	48,14	-4,80	-4,80	nee
672_B	Zuiderzeestraatweg 672	4,5	53,69	48,95	-4,74	-4,74	nee
671_A	Zuiderzeestraatweg 671	1,5	53,39	48,58	-4,81	-4,81	nee
671_B	Zuiderzeestraatweg 671	4,5	54,04	49,31	-4,73	-4,73	nee
670_A	Zuiderzeestraatweg 670	1,5	52,87	48,09	-4,78	-4,78	nee
670_B	Zuiderzeestraatweg 670	4,5	53,62	48,9	-4,72	-4,72	nee
669_A	Zuiderzeestraatweg 669	1,5	53,5	48,69	-4,81	-4,81	nee
669_B	Zuiderzeestraatweg 669	4,5	54,14	49,39	-4,75	-4,75	nee
669_C	Zuiderzeestraatweg 669	7,5	54,07	49,34	-4,73	-4,73	nee
67_A	Zuiderzeestraatweg 668 Hattermerbroek	1,5	28,31	25,03	-3,28	n.v.t.	nee
67_B	Zuiderzeestraatweg 668 Hattermerbroek	4,5	29,93	26,87	-3,06	n.v.t.	nee
67_C	Zuiderzeestraatweg 668 Hattermerbroek	7,5	29,03	26,36	-2,67	n.v.t.	nee
667_A	Zuiderzeestraatweg 667	1,5	53,6	48,8	-4,80	-4,80	nee
667_B	Zuiderzeestraatweg 667	4,5	54,15	49,45	-4,70	-4,70	nee
68_A	Zuiderzeestraatweg 666 Hattermerbroek	1,5	23,17	19,8	-3,37	n.v.t.	nee
68_B	Zuiderzeestraatweg 666 Hattermerbroek	4,5	24,17	20,68	-3,49	n.v.t.	nee
68_C	Zuiderzeestraatweg 666 Hattermerbroek	7,5	25,65	23,51	-2,14	n.v.t.	nee
665_A	Zuiderzeestraatweg 665	1,5	53,7	48,9	-4,80	-4,80	nee
665_B	Zuiderzeestraatweg 665	4,5	54,2	49,46	-4,74	-4,74	nee
70_A	Zuiderzeestraatweg 664 Hattermerbroek	1,5	20,58	18,48	-2,10	n.v.t.	nee
70_B	Zuiderzeestraatweg 664 Hattermerbroek	4,5	23,16	21,28	-1,88	n.v.t.	nee
70_C	Zuiderzeestraatweg 664 Hattermerbroek	7,5	25,27	23,22	-2,05	n.v.t.	nee
663_A	Zuiderzeestraatweg 663	1,5	54,4	49,66	-4,74	-4,74	nee
663_B	Zuiderzeestraatweg 663	4,5	54,77	50,03	-4,74	-4,74	nee
71_A	Zuiderzeestraatweg 662 Hattermerbroek	1,5	27,91	24,42	-3,49	n.v.t.	nee
71_B	Zuiderzeestraatweg 662 Hattermerbroek	4,5	24,59	22,38	-2,21	n.v.t.	nee
661_A	Zuiderzeestraatweg 661	1,5	50,74	45,98	-4,76	-4,76	nee
661_B	Zuiderzeestraatweg 661	4,5	51,89	47,16	-4,73	-3,89	nee
660_A	Zuiderzeestraatweg 660	4	24,97	21,22	-3,75	n.v.t.	nee
659_A	Zuiderzeestraatweg 659	1,5	51,56	46,85	-4,71	-3,56	nee
659_B	Zuiderzeestraatweg 659	4,5	52,55	47,83	-4,72	-4,55	nee
658_A	Zuiderzeestraatweg 658	1,5	32,54	28,8	-3,74	n.v.t.	nee
658_A	Zuiderzeestraatweg 658	1,5	51,18	46,87	-4,31	-3,18	nee
658_A	Zuiderzeestraatweg 658	4	24,05	20,42	-3,63	n.v.t.	nee
658_B	Zuiderzeestraatweg 658	4,5	33,74	30,21	-3,53	n.v.t.	nee
658_B	Zuiderzeestraatweg 658	4,5	52,64	48,38	-4,26	-4,26	nee
657_A	Zuiderzeestraatweg 657	1,5	51,61	46,9	-4,71	-3,61	nee
657_B	Zuiderzeestraatweg 657	4,5	52,59	47,88	-4,71	-4,59	nee
656_A	Zuiderzeestraatweg 656	1,5	35,54	31,25	-4,29	n.v.t.	nee
656_A	Zuiderzeestraatweg 656	1,5	53,22	48,9	-4,32	-4,32	nee
656_B	Zuiderzeestraatweg 656	4,5	34,59	30,67	-3,92	n.v.t.	nee
656_B	Zuiderzeestraatweg 656	4,5	54,2	49,92	-4,28	-4,28	nee
655_A	Zuiderzeestraatweg 655	1,5	51,45	46,74	-4,71	-3,45	nee
655_B	Zuiderzeestraatweg 655	4,5	52,47	47,78	-4,69	-4,47	nee
654_A	Zuiderzeestraatweg 654	1,5	25,66	22,25	-3,41	n.v.t.	nee
654_A	Zuiderzeestraatweg 654	1,5	54,05	49,75	-4,30	-4,30	nee
654_B	Zuiderzeestraatweg 654	4,5	29,96	27	-2,96	n.v.t.	nee
654_B	Zuiderzeestraatweg 654	4,5	54,84	50,58	-4,26	-4,26	nee
653_A	Zuiderzeestraatweg 653	1,5	50,92	46,18	-4,74	-2,92	nee
653_B	Zuiderzeestraatweg 653	4,5	52,05	47,34	-4,71	-4,05	nee
652_A	Zuiderzeestraatweg 652	1,5	25,34	21,74	-3,60	n.v.t.	nee
652_A	Zuiderzeestraatweg 652	1,5	55	50,72	-4,28	-4,28	nee
652_B	Zuiderzeestraatweg 652	4,5	29,41	26,04	-3,37	n.v.t.	nee
652_B	Zuiderzeestraatweg 652	4,5	55,65	51,41	-4,24	-4,24	nee
651_A	Zuiderzeestraatweg 651	1,5	51,65	46,95	-4,70	-3,65	nee
651_B	Zuiderzeestraatweg 651	4,5	52,58	47,9	-4,68	-4,58	nee
650_A	Zuiderzeestraatweg 650	1,5	27,39	23,41	-3,98	n.v.t.	nee
650_A	Zuiderzeestraatweg 650	1,5	54,88	50,6	-4,28	-4,28	nee
650_B	Zuiderzeestraatweg 650	4,5	29,56	26,1	-3,46	n.v.t.	nee
650_B	Zuiderzeestraatweg 650	4,5	55,54	51,29	-4,25	-4,25	nee
649_A	Zuiderzeestraatweg 649	1,5	51,39	46,68	-4,71	-3,39	nee
649_B	Zuiderzeestraatweg 649	4,5	52,37	47,71	-4,66	-4,37	nee
648_A	Zuiderzeestraatweg 648	1,5	37,48	33,16	-4,32	n.v.t.	nee
648_A	Zuiderzeestraatweg 648	1,5	58,1	53,85	-4,25	-4,25	nee
647_A	Zuiderzeestraatweg 647	1,5	51,22	46,55	-4,67	-3,22	nee
647_B	Zuiderzeestraatweg 647	4,5	52,29	47,63	-4,66	-4,29	nee
646_A	Zuiderzeestraatweg 646	1,5	33,02	28,98	-4,04	n.v.t.	nee
646_A	Zuiderzeestraatweg 646	1,5	54,46	50,17	-4,29	-4,29	nee
646_B	Zuiderzeestraatweg 646	4,5	31,3	28,12	-3,18	n.v.t.	nee
646_B	Zuiderzeestraatweg 646	4,5	55,25	51,03	-4,22	-4,22	nee
645_A	Zuiderzeestraatweg 645	1,5	51,06	46,4	-4,66	-3,06	nee
645_B	Zuiderzeestraatweg 645	4,5	52,19	47,56	-4,63	-4,19	nee
644_A	Zuiderzeestraatweg 644	1,5	34,94	30,86	-4,08	n.v.t.	nee
644_A	Zuiderzeestraatweg 644	1,5	55,1	50,84	-4,26	-4,26	nee
644_B	Zuiderzeestraatweg 644	4,5	32,09	29,66	-2,43	n.v.t.	nee
644_B	Zuiderzeestraatweg 644	4,5	55,83	51,62	-4,21	-4,21	nee
643_A	Zuiderzeestraatweg 643	1,5	51,09	46,41	-4,68	-3,09	nee
643_B	Zuiderzeestraatweg 643	4,5	52,23	47,6	-4,63	-4,23	nee
641_A	Zuiderzeestraatweg 641	1,5	51	46,35	-4,65	-3,00	nee
641_B	Zuiderzeestraatweg 641	4,5	52,18	47,56	-4,62	-4,18	nee
640_A	Zuiderzeestraatweg 640	1,5	31,41	27,07	-4,34	n.v.t.	nee
640_A	Zuiderzeestraatweg 640	1,5	54,99	50,72	-4,27	-4,27	nee
640_B	Zuiderzeestraatweg 640	4,5	25,03	22,74	-2,29	n.v.t.	nee
640_B	Zuiderzeestraatweg 640	4,5	55,69	51,47	-4,22	-4,22	nee
639a_A	Zuiderzeestraatweg 639a	1,5	53,17	48,69	-4,48	-4,48	nee
639a_B	Zuiderzeestraatweg 639a	4,5	53,82	49,37	-4,45	-4,45	nee
639_A	Zuiderzeestraatweg 639	1,5	53,08	48,51	-4,57	-4,57	nee
639_B	Zuiderzeestraatweg 639	4,5	53,73	49,2	-4,53	-4,53	nee
638_A	Zuiderzeestraatweg 638	1,5	34,65	30,39	-4,26	n.v.t.	nee
638_A	Zuiderzeestraatweg 638	1,5	54,86	50,6	-4,26	-4,26	nee
638_B	Zuiderzeestraatweg 638	4,5	25,14	22,8	-2,34	n.v.t.	nee
638_B	Zuiderzeestraatweg 638	4,5	55,54	51,32	-4,22	-4,22	nee
637_A	Zuiderzeestraatweg 637	1,5	53,58	49,38	-4,20	-4,20	nee
637_B	Zuiderzeestraatweg 637	4,5	54,19	49,98	-4,21	-4,21	nee
636_A	Zuiderzeestraatweg 636	1,5	22,22	18,99	-3,23	n.v.t.	nee
636_A	Zuiderzeestraatweg 636	1,5	49,85	45,55	-4,30	-1,85	nee
636_B	Zuiderzeestraatweg 636	4,5	27,34	23,73	-3,61	n.v.t.	nee
636_B	Zuiderzeestraatweg 636	4,5	51,47	47,24	-4,23	-3,47	nee
635_A	Zuiderzeestraatweg 635	1,5	54,07	49,9	-4,17	-4,17	nee
635_B	Zuiderzeestraatweg 635	4,5	54,56	50,39	-4,17	-4,17	nee
634_A	Zuiderzeestraatweg 634	1,5	35,36	31,24	-4,12	n.v.t.	nee
634_A	Zuiderzeestraatweg 634	1,5	50,35	46,06	-4,29	-2,35	nee
634_B	Zuiderzeestraatweg 634	4,5	38	33,86	-4,14	n.v.t.	nee
634_B	Zuiderzeestraatweg 634	4,5	51,84	47,65	-4,19	-3,84	nee
633_B	Zuiderzeestraatweg 633	4,5	56,8	52,62	-4,18	-4,18	nee
633_C	Zuiderzeestraatweg 633	7,5	56,52	52,33	-4,19	-4,19	nee

632 A	Zuiderzeestraatweg 632	1,5	53,42	49,18	-4,24	-4,24	nee
632 B	Zuiderzeestraatweg 632	4,5	54,16	49,97	-4,19	-4,19	nee
631 B	Zuiderzeestraatweg 631	4,5	56,97	52,79	-4,18	-4,18	nee
631 C	Zuiderzeestraatweg 631	7,5	56,68	52,5	-4,18	-4,18	nee
630 A	Zuiderzeestraatweg 630	1,5	47,52	44,6	-2,92	n.v.t.	nee
630 B	Zuiderzeestraatweg 630	4,5	49,07	46,24	-2,83	-1,07	nee
629 A	Zuiderzeestraatweg 629	1,5	55,73	51,51	-4,22	-4,22	nee
629 A	Zuiderzeestraatweg 629	1,5	55,51	51,26	-4,25	-4,25	nee
629 B	Zuiderzeestraatweg 629	4,5	56,18	51,98	-4,20	-4,20	nee
629 B	Zuiderzeestraatweg 629	4,5	55,97	51,74	-4,23	-4,23	nee
628 A	Zuiderzeestraatweg 628	1,5	47,07	44	-3,07	n.v.t.	nee
628 B	Zuiderzeestraatweg 628	4,5	48,63	45,73	-2,90	-0,63	nee
627 A	Zuiderzeestraatweg 627	1,5	55,83	51,61	-4,22	-4,22	nee
627 B	Zuiderzeestraatweg 627	4,5	56,28	52,1	-4,18	-4,18	nee
626 A	Zuiderzeestraatweg 626	1,5	40,57	38,06	-2,51	n.v.t.	nee
626 A	Zuiderzeestraatweg 626	1,5	43,76	41,12	-2,64	n.v.t.	nee
626 B	Zuiderzeestraatweg 626	4,5	42,33	40,84	-1,49	n.v.t.	nee
626 B	Zuiderzeestraatweg 626	4,5	45,45	43,38	-2,07	n.v.t.	nee
625 A	Zuiderzeestraatweg 625	1,5	57,59	53,39	-4,20	-4,20	nee
625 B	Zuiderzeestraatweg 625	4,5	57,82	53,63	-4,19	-4,19	nee
624 A	Zuiderzeestraatweg 624	1,5	49,3	48,52	-0,78	-0,78	nee
624 A	Zuiderzeestraatweg 624	1,5	53,31	51,39	-1,92	-1,92	nee
624 B	Zuiderzeestraatweg 624	4,5	53,98	52,22	-1,76	-1,76	nee
623 A	Zuiderzeestraatweg 623	1,5	55,14	50,91	-4,23	-4,23	nee
623 B	Zuiderzeestraatweg 623	4,5	55,82	51,61	-4,21	-4,21	nee
621 A	Zuiderzeestraatweg 621	1,5	55,06	50,83	-4,23	-4,23	nee
621 B	Zuiderzeestraatweg 621	4,5	55,76	51,56	-4,20	-4,20	nee
619 A	Zuiderzeestraatweg 619	1,5	55,02	50,79	-4,23	-4,23	nee
619 B	Zuiderzeestraatweg 619	4,5	55,71	51,51	-4,20	-4,20	nee
618 B	Zuiderzeestraatweg 618	4,5	55,29	54,74	-0,55	-0,55	nee
617 A	Zuiderzeestraatweg 617	1,5	57,14	52,9	-4,24	-4,24	nee
617 B	Zuiderzeestraatweg 617	4,5	57,48	53,28	-4,20	-4,20	nee
615 A	Zuiderzeestraatweg 615	1,5	57,21	53	-4,21	-4,21	nee
615 B	Zuiderzeestraatweg 615	4,5	57,53	53,36	-4,17	-4,17	nee
613 A	Zuiderzeestraatweg 613	1,5	57,37	53,17	-4,20	-4,20	nee
613 B	Zuiderzeestraatweg 613	4,5	57,62	53,44	-4,18	-4,18	nee
611 A	Zuiderzeestraatweg 611	1,5	56,99	52,79	-4,20	-4,20	nee
611 B	Zuiderzeestraatweg 611	4,5	57,28	53,1	-4,18	-4,18	nee
609 A	Zuiderzeestraatweg 609	1,5	56,44	52,27	-4,17	-4,17	nee
609 B	Zuiderzeestraatweg 609	4,5	56,7	52,56	-4,14	-4,14	nee
607 A	Zuiderzeestraatweg 607	1,5	52,09	47,99	-4,10	-4,09	nee
606 A	Zuiderzeestraatweg 606	1,5	51,87	51,19	-0,68	-0,68	nee
606 B	Zuiderzeestraatweg 606	4,5	52,82	52,14	-0,68	-0,68	nee
605 A	Zuiderzeestraatweg 605	1,5	52,29	48,17	-4,12	-4,12	nee
605 B	Zuiderzeestraatweg 605	4,5	53,35	49,32	-4,03	-4,03	nee
604 A	Zuiderzeestraatweg 604	1,5	52,54	51,85	-0,69	-0,69	nee
604 B	Zuiderzeestraatweg 604	4,5	53,32	52,65	-0,67	-0,67	nee
603 A	Zuiderzeestraatweg 603	1,5	55,14	51,79	-3,35	-3,35	nee
603 B	Zuiderzeestraatweg 603	4,5	55,5	52,15	-3,35	-3,35	nee
602 A	Zuiderzeestraatweg 602	1,5	54,97	54,28	-0,69	-0,69	nee
602 B	Zuiderzeestraatweg 602	4,5	55,27	54,6	-0,67	-0,67	nee
601 A	Zuiderzeestraatweg 601	1,5	56,13	53,09	-3,04	-3,04	nee
600 A	Zuiderzeestraatweg 600	1,5	55,17	54,47	-0,70	-0,70	nee
600 B	Zuiderzeestraatweg 600	4,5	55,46	54,77	-0,69	-0,69	nee
599 A	Zuiderzeestraatweg 599	1,5	55,62	52,73	-2,89	-2,89	nee
598a A	Zuiderzeestraatweg 598a	1,5	52,86	52,06	-0,80	-0,80	nee
598a B	Zuiderzeestraatweg 598a	4,5	53,54	52,77	-0,77	-0,77	nee
598 A	Zuiderzeestraatweg 598	1,5	52,65	51,78	-0,87	-0,87	nee
598 B	Zuiderzeestraatweg 598	4,5	53,38	52,55	-0,83	-0,83	nee
596 A	Zuiderzeestraatweg 596	1,5	51,99	51,09	-0,90	-0,90	nee
596 B	Zuiderzeestraatweg 596	4,5	52,84	52	-0,84	-0,84	nee
595 A	Zuiderzeestraatweg 595	1,5	55,23	52,46	-2,77	-2,77	nee
592 A	Zuiderzeestraatweg 592	1,5	51,61	50,73	-0,88	-0,88	nee
592 B	Zuiderzeestraatweg 592	4,5	52,57	51,73	-0,84	-0,84	nee
591 A	Zuiderzeestraatweg 591	1,5	51,16	49,06	-2,10	-2,10	nee
591 A	Zuiderzeestraatweg 591	1,5	50,33	48,32	-2,01	-2,01	nee
591 B	Zuiderzeestraatweg 591	4,5	52,27	50,33	-1,94	-1,94	nee
591 B	Zuiderzeestraatweg 591	4,5	51,47	49,51	-1,96	-1,96	nee
590a A	Zuiderzeestraatweg 590a	1,5	54,39	53,51	-0,88	-0,88	nee
590a B	Zuiderzeestraatweg 590a	4,5	54,84	53,98	-0,86	-0,86	nee
590a C	Zuiderzeestraatweg 590a	7,5	54,73	53,88	-0,85	-0,85	nee
590 A	Zuiderzeestraatweg 590	1,5	54,57	53,7	-0,87	-0,87	nee
590 B	Zuiderzeestraatweg 590	4,5	54,97	54,12	-0,85	-0,85	nee
588 A	Zuiderzeestraatweg 588	1,5	56,58	55,72	-0,86	-0,86	nee
588 B	Zuiderzeestraatweg 588	4,5	56,67	55,82	-0,85	-0,85	nee
586 A	Zuiderzeestraatweg 586	1,5	56,58	55,72	-0,86	-0,86	nee
586 B	Zuiderzeestraatweg 586	4,5	56,66	55,82	-0,84	-0,84	nee
585 A	Zuiderzeestraatweg 585	1,5	54,7	54,25	-0,45	-0,45	nee
585 B	Zuiderzeestraatweg 585	4,5	55,25	54,79	-0,46	-0,46	nee
584 A	Zuiderzeestraatweg 584	1,5	56,6	55,73	-0,87	-0,87	nee
584 B	Zuiderzeestraatweg 584	4,5	56,66	55,81	-0,85	-0,85	nee
583 A	Zuiderzeestraatweg 583	1,5	54,76	54,27	-0,49	-0,49	nee
583 B	Zuiderzeestraatweg 583	4,5	55,22	54,76	-0,46	-0,46	nee
582 A	Zuiderzeestraatweg 582	1,5	56,65	55,78	-0,87	-0,87	nee
582 B	Zuiderzeestraatweg 582	4,5	56,71	55,86	-0,85	-0,85	nee
581b A	Zuiderzeestraatweg 581b	1,5	53,14	52,65	-0,49	-0,49	nee
581b B	Zuiderzeestraatweg 581b	4,5	53,69	53,22	-0,47	-0,47	nee
581a A	Zuiderzeestraatweg 581a	1,5	53,19	52,69	-0,50	-0,50	nee
581a B	Zuiderzeestraatweg 581a	4,5	53,72	53,26	-0,46	-0,46	nee
581 A	Zuiderzeestraatweg 581	1,5	52,71	52,22	-0,49	-0,49	nee
581 A	Zuiderzeestraatweg 581	1,5	54,61	54,1	-0,51	-0,51	nee
581 B	Zuiderzeestraatweg 581	4,5	53,32	52,86	-0,46	-0,46	nee
581 B	Zuiderzeestraatweg 581	4,5	55,05	54,57	-0,48	-0,48	nee
580 A	Zuiderzeestraatweg 580	1,5	56,67	55,8	-0,87	-0,87	nee
580 B	Zuiderzeestraatweg 580	4,5	56,72	55,86	-0,86	-0,86	nee
579 A	Zuiderzeestraatweg 579	1,5	53,92	53,41	-0,51	-0,51	nee
579 B	Zuiderzeestraatweg 579	4,5	54,41	53,9	-0,51	-0,51	nee
579 C	Zuiderzeestraatweg 579	7,5	54,34	53,83	-0,51	-0,51	nee
578 A	Zuiderzeestraatweg 578	1,5	56,72	55,84	-0,88	-0,88	nee
578 B	Zuiderzeestraatweg 578	4,5	56,76	55,9	-0,86	-0,86	nee
576 A	Zuiderzeestraatweg 576	1,5	56,36	55,47	-0,89	-0,89	nee
576 B	Zuiderzeestraatweg 576	4,5	56,48	55,61	-0,87	-0,87	nee
576 C	Zuiderzeestraatweg 576	7,5	56,04	55,15	-0,89	-0,89	nee
573 A	Zuiderzeestraatweg 573	1,5	51,38	50,72	-0,66	-0,66	nee
573 B	Zuiderzeestraatweg 573	4,5	52,34	51,65	-0,69	-0,69	nee
572 A	Zuiderzeestraatweg 572	1,5	54,37	53,35	-1,02	-1,02	nee
572 B	Zuiderzeestraatweg 572	4,5	54,78	53,79	-0,99	-0,99	nee
571 A	Zuiderzeestraatweg 571	1,5	52,96	52,08	-0,88	-0,88	nee
571 B	Zuiderzeestraatweg 571	4,5	53,76	52,9	-0,86	-0,86	nee

571 C	Zuiderzeestraatweg 571	7,5	53,74	52,87	-0,87	-0,87	nee
570 A	Zuiderzeestraatweg 570	1,5	50,95	49,82	-1,13	-1,13	nee
570 B	Zuiderzeestraatweg 570	4,5	51,9	50,79	-1,11	-1,11	nee
569 A	Zuiderzeestraatweg 569	1,5	55,01	54,07	-0,94	-0,94	nee
569 B	Zuiderzeestraatweg 569	4,5	55,37	54,44	-0,93	-0,93	nee
567 A	Zuiderzeestraatweg 567	1,5	51,46	50,37	-1,09	-1,09	nee
567 B	Zuiderzeestraatweg 567	4,5	52,32	51,25	-1,07	-1,07	nee
564 A	Zuiderzeestraatweg 564	1,5	51,86	50,22	-1,64	-1,64	nee
564 B	Zuiderzeestraatweg 564	4,5	52,24	50,65	-1,59	-1,59	nee
561 A	Zuiderzeestraatweg 561	1,5	50,8	49,08	-1,72	-1,72	nee
481 A	Zuiderzeestraatweg 481	1,5	61,43	60,84	-0,59	-0,59	nee
481 B	Zuiderzeestraatweg 481	4,5	61,83	61,25	-0,58	-0,58	nee
479 A	Zuiderzeestraatweg 479	1,5	60,91	60,33	-0,58	-0,58	nee
479 B	Zuiderzeestraatweg 479	4,5	61,35	60,78	-0,57	-0,57	nee
477 A	Zuiderzeestraatweg 477	1,5	60,96	60,38	-0,58	-0,58	nee
477 B	Zuiderzeestraatweg 477	4,5	61,36	60,78	-0,58	-0,58	nee
475 A	Zuiderzeestraatweg 475	1,5	60,98	60,39	-0,59	-0,59	nee
475 B	Zuiderzeestraatweg 475	4,5	61,35	60,76	-0,59	-0,59	nee
473 A	Zuiderzeestraatweg 473	1,5	61,06	60,47	-0,59	-0,59	nee
473 B	Zuiderzeestraatweg 473	4,5	61,4	60,81	-0,59	-0,59	nee
470 A	Zuiderzeestraatweg 470	1,5	59,98	59,4	-0,58	-0,58	nee
470 B	Zuiderzeestraatweg 470	4,5	60,59	60,01	-0,58	-0,58	nee
469 A	Zuiderzeestraatweg 469	1,5	55,62	55,05	-0,57	-0,57	nee
469 B	Zuiderzeestraatweg 469	4,5	56,05	55,47	-0,58	-0,58	nee
469 C	Zuiderzeestraatweg 469	7,5	55,89	55,31	-0,58	-0,58	nee
468 A	Zuiderzeestraatweg 468	1,5	60,13	59,54	-0,59	-0,59	nee
468 B	Zuiderzeestraatweg 468	4,5	60,72	60,14	-0,58	-0,58	nee
205 A	Zuiderzeestraatweg 462	1,5	54,75	54,17	-0,58	-0,58	nee
205 B	Zuiderzeestraatweg 462	4,5	55,68	55,11	-0,57	-0,57	nee
205 C	Zuiderzeestraatweg 462	7,5	55,7	55,13	-0,57	-0,57	nee
204 A	Zuiderzeestraatweg 460	1,5	56,46	55,87	-0,59	-0,59	nee
204 B	Zuiderzeestraatweg 460	4,5	57,66	57,08	-0,58	-0,58	nee
204 C	Zuiderzeestraatweg 460	7,5	57,74	57,16	-0,58	-0,58	nee
144 A	Zuiderzeestraatweg 458 (B)	1,5	50,63	50,12	-0,51	-0,51	nee
144 B	Zuiderzeestraatweg 458 (B)	4,5	51,47	50,95	-0,52	-0,52	nee
145 A	Zuiderzeestraatweg 458 (A)	1,5	57,17	56,66	-0,51	-0,51	nee
145 B	Zuiderzeestraatweg 458 (A)	4,5	57,93	57,39	-0,54	-0,54	nee
136 A	Zuiderzeestraatweg 446	1,5	29,5	28,91	-0,59	n.v.t.	nee
136 B	Zuiderzeestraatweg 446	4,5	30,91	30,33	-0,58	n.v.t.	nee
23 A	Zuiderzeestraatweg 23	1,5	43,98	41,98	-2,00	n.v.t.	nee
23 B	Zuiderzeestraatweg 23	4,5	45,56	43,63	-1,93	n.v.t.	nee
21 A	Zuiderzeestraatweg 21	1,5	54,12	52,15	-1,97	-1,97	nee
21 A	Zuiderzeestraatweg 21	1,5	55,42	53,45	-1,97	-1,97	nee
21 B	Zuiderzeestraatweg 21	4,5	55,55	53,66	-1,89	-1,89	nee
21 B	Zuiderzeestraatweg 21	4,5	56,55	54,68	-1,87	-1,87	nee
21 C	Zuiderzeestraatweg 21	7,5	55,68	53,81	-1,87	-1,87	nee
21 C	Zuiderzeestraatweg 21	7,5	56,6	54,73	-1,87	-1,87	nee
17 A	Zuiderzeestraatweg 17	1,5	52,4	50,39	-2,01	-2,01	nee
17 B	Zuiderzeestraatweg 17	4,5	53,84	52	-1,84	-1,84	nee
15 A	Zuiderzeestraatweg 15	1,5	55,32	53,31	-2,01	-2,01	nee
15 B	Zuiderzeestraatweg 15	4,5	56,57	54,7	-1,87	-1,87	nee
34 A	Zuiderzeestraat 34	1,5	56,61	54,68	-1,93	-1,93	nee
34 B	Zuiderzeestraat 34	4,5	57,71	55,89	-1,82	-1,82	nee
19a A	Zuiderzeestraat 19a	1,5	52,22	50,22	-2,00	-2,00	nee
19a B	Zuiderzeestraat 19a	4,5	53,98	52,08	-1,90	-1,90	nee
19a C	Zuiderzeestraat 19a	7,5	54,26	52,38	-1,88	-1,88	nee
19 A	Zuiderzeestraat	1,5	52,6	50,62	-1,98	-1,98	nee
19 B	Zuiderzeestraat	4,5	54,51	52,64	-1,87	-1,87	nee
7 A	Voskuilerweg 7	1,5	25,23	23,29	-1,94	n.v.t.	nee
7 A	Voskuilerweg 7	1,5	27,14	24,86	-2,28	n.v.t.	nee
7 B	Voskuilerweg 7	4,5	27,17	25,58	-1,59	n.v.t.	nee
7 B	Voskuilerweg 7	4,5	29,11	27,09	-2,02	n.v.t.	nee
8 A	Voskuilerdijk 8	1,5	29,17	25,79	-3,38	n.v.t.	nee
8 B	Voskuilerdijk 8	4,5	30,78	27,48	-3,30	n.v.t.	nee
5 A	Voskuilerdijk 5	1,5	31,19	28,22	-2,97	n.v.t.	nee
5 B	Voskuilerdijk 5	4,5	32,41	29,8	-2,61	n.v.t.	nee
81 A	Voskuilerdijk 46 Hattemerbroek (B)	1,5	14,43	13,21	-1,22	n.v.t.	nee
81 B	Voskuilerdijk 46 Hattemerbroek (B)	4,5	16,88	15,46	-1,42	n.v.t.	nee
81 A	Voskuilerdijk 46 Hattemerbroek (A)	1,5	17,03	15,65	-1,38	n.v.t.	nee
81 B	Voskuilerdijk 46 Hattemerbroek (A)	4,5	18,88	17,35	-1,53	n.v.t.	nee
133 A	Voskuilerdijk 42 (B)	1,5	16,84	14,49	-2,35	n.v.t.	nee
133 B	Voskuilerdijk 42 (B)	4,5	18,33	16,12	-2,21	n.v.t.	nee
133 C	Voskuilerdijk 42 (B)	7,5	18,72	16,6	-2,12	n.v.t.	nee
134 A	Voskuilerdijk 42 (A)	1,5	17,15	15,73	-1,42	n.v.t.	nee
134 B	Voskuilerdijk 42 (A)	4,5	19,99	18,19	-1,80	n.v.t.	nee
134 C	Voskuilerdijk 42 (A)	7,5	21,19	19,16	-2,03	n.v.t.	nee
4 A	Voskuilerdijk 4	1,5	34,11	31,12	-2,99	n.v.t.	nee
4 B	Voskuilerdijk 4	4,5	35,92	32,8	-3,12	n.v.t.	nee
4 C	Voskuilerdijk 4	7,5	37,48	34,08	-3,40	n.v.t.	nee
31 A	Voskuilerdijk 31 Hattemerbroek (B)	1,5	14,26	12,07	-2,19	n.v.t.	nee
31 B	Voskuilerdijk 31 Hattemerbroek (B)	4,5	14,52	12,01	-2,51	n.v.t.	nee
2a A	Voskuilerdijk 2a	1,5	37,65	34,66	-2,99	n.v.t.	nee
2a B	Voskuilerdijk 2a	4,5	39,72	36,61	-3,11	n.v.t.	nee
29 A	Voskuilerdijk 29 Hattemerbroek (B)	1,5	16,43	14,63	-1,80	n.v.t.	nee
29 B	Voskuilerdijk 29 Hattemerbroek (B)	4,5	17,48	15,78	-1,70	n.v.t.	nee
29 C	Voskuilerdijk 29 Hattemerbroek (B)	7,5	18,32	16,62	-1,70	n.v.t.	nee
81 A	Voskuilerdijk 23 Hattemerbroek (C)	1,5	12,74	12,33	-0,41	n.v.t.	nee
81 B	Voskuilerdijk 23 Hattemerbroek (C)	4,5	14,88	14,66	-0,22	n.v.t.	nee
78 A	Voskuilerdijk 23 Hattemerbroek	1,5	19,51	17,49	-2,02	n.v.t.	nee
78 B	Voskuilerdijk 23 Hattemerbroek	4,5	18,59	16,32	-2,27	n.v.t.	nee
81 A	Voskuilerdijk 23 Hattemerbroek	1,5	17,62	16,12	-1,50	n.v.t.	nee
81 B	Voskuilerdijk 23 Hattemerbroek	4,5	19,9	18,29	-1,61	n.v.t.	nee
2 A	Voskuilerdijk 2	1,5	41,85	38,8	-3,05	n.v.t.	nee
2 B	Voskuilerdijk 2	4,5	43,57	40,44	-3,13	n.v.t.	nee
2 C	Voskuilerdijk 2	7,5	44,89	41,54	-3,35	n.v.t.	nee
77 A	Voskuilerdijk 19 Hattemerbroek (D)	1,5	18,72	15,81	-2,91	n.v.t.	nee
77 B	Voskuilerdijk 19 Hattemerbroek (D)	4,5	20,39	17,58	-2,81	n.v.t.	nee
77 C	Voskuilerdijk 19 Hattemerbroek (D)	7,5	20,77	17,95	-2,82	n.v.t.	nee
132 A	Voskuilerdijk 19 Hattemerbroek (C)	1,5	18,87	16,86	-2,01	n.v.t.	nee
132 B	Voskuilerdijk 19 Hattemerbroek (C)	4,5	22,29	20,2	-2,09	n.v.t.	nee
132 C	Voskuilerdijk 19 Hattemerbroek (C)	7,5	22,98	20,83	-2,15	n.v.t.	nee
132 A	Voskuilerdijk 19 Hattemerbroek (B)	1,5	19,35	17,7	-1,65	n.v.t.	nee
132 B	Voskuilerdijk 19 Hattemerbroek (B)	4,5	22,26	20,35	-1,91	n.v.t.	nee
132 C	Voskuilerdijk 19 Hattemerbroek (B)	7,5	22,92	20,96	-1,96	n.v.t.	nee
132 A	Voskuilerdijk 19 Hattemerbroek (A)	1,5	16,09	15,04	-1,05	n.v.t.	nee
132 B	Voskuilerdijk 19 Hattemerbroek (A)	4,5	18,09	17,13	-0,96	n.v.t.	nee
132 C	Voskuilerdijk 19 Hattemerbroek (A)	7,5	18,5	17,57	-0,93	n.v.t.	nee
16 A	Voskuilerdijk 16	1,5	22,9	21,45	-1,45	n.v.t.	nee
16 A	Voskuilerdijk 16	1,5	24,02	21,17	-2,85	n.v.t.	nee



16 B	Voskuilerdijk 16	4,5	26,19	24,69	-1,50	n.v.t.	nee
16 B	Voskuilerdijk 16	4,5	27,03	24,04	-2,99	n.v.t.	nee
10 A	Voskuilerdijk 10	1,5	22,6	20,89	-1,71	n.v.t.	nee
10 A	Voskuilerdijk 10	1,5	26,99	24,04	-2,95	n.v.t.	nee
10 B	Voskuilerdijk 10	4,5	26,35	24,75	-1,60	n.v.t.	nee
10 B	Voskuilerdijk 10	4,5	29,59	26,32	-3,27	n.v.t.	nee
1_A	Voskuilerdijk 1	1,5	32,6	29,38	-3,22	n.v.t.	nee
1_B	Voskuilerdijk 1	4,5	33,09	30,22	-2,87	n.v.t.	nee
1_A	Verlengde Kerkweg 1	1,5	26,23	24,78	-1,45	n.v.t.	nee
1_B	Verlengde Kerkweg 1	4,5	27,97	26,52	-1,45	n.v.t.	nee
4_A	Veluwelaan 4	1,5	29,52	28,02	-1,50	n.v.t.	nee
4_B	Veluwelaan 4	4,5	29,8	28,38	-1,42	n.v.t.	nee
2b A	Veluwelaan 2b	1,5	33,77	32,41	-1,36	n.v.t.	nee
2b B	Veluwelaan 2b	4,5	34,66	33,33	-1,33	n.v.t.	nee
2a A	Veluwelaan 2a	1,5	34,31	32,87	-1,44	n.v.t.	nee
2a B	Veluwelaan 2a	4,5	35,68	34,22	-1,46	n.v.t.	nee
166_A	Troelstrahof 9	1,5	16,37	14,89	-1,48	n.v.t.	nee
166_B	Troelstrahof 9	4,5	13,74	13,12	-0,62	n.v.t.	nee
166_C	Troelstrahof 9	7,5	13,99	13,55	-0,44	n.v.t.	nee
166_A	Troelstrahof 7	1,5	15,5	14,16	-1,34	n.v.t.	nee
166_B	Troelstrahof 7	4,5	16,06	14,72	-1,34	n.v.t.	nee
166_C	Troelstrahof 7	7,5	16,15	15,19	-0,96	n.v.t.	nee
166_A	Troelstrahof 5	1,5	12,72	11,21	-1,51	n.v.t.	nee
166_B	Troelstrahof 5	4,5	15,23	13,67	-1,56	n.v.t.	nee
166_C	Troelstrahof 5	7,5	15,08	14,24	-0,84	n.v.t.	nee
166_A	Troelstrahof 3	1,5	15,45	14,24	-1,21	n.v.t.	nee
166_B	Troelstrahof 3	4,5	16,49	15,53	-0,96	n.v.t.	nee
166_C	Troelstrahof 3	7,5	17,51	15,98	-1,53	n.v.t.	nee
167_A	Troelstrahof 17	1,5	16,65	15,13	-1,52	n.v.t.	nee
167_B	Troelstrahof 17	4,5	12,39	12,18	-0,21	n.v.t.	nee
167_C	Troelstrahof 17	7,5	14,55	12,89	-1,66	n.v.t.	nee
166_A	Troelstrahof 15	1,5	17,86	16,38	-1,48	n.v.t.	nee
166_B	Troelstrahof 15	4,5	10,95	9,9	-1,05	n.v.t.	nee
166_C	Troelstrahof 15	7,5	12,14	11,4	-0,74	n.v.t.	nee
166_A	Troelstrahof 13	1,5	16,46	14,13	-2,33	n.v.t.	nee
166_B	Troelstrahof 13	4,5	9,34	8,31	-1,03	n.v.t.	nee
166_C	Troelstrahof 13	7,5	12,65	11,47	-1,18	n.v.t.	nee
166_A	Troelstrahof 11	1,5	16,32	14,16	-2,16	n.v.t.	nee
166_B	Troelstrahof 11	4,5	8,4	7,58	-0,82	n.v.t.	nee
166_C	Troelstrahof 11	7,5	11,84	10,7	-1,14	n.v.t.	nee
153_A	Thorbeckehof 8	1,5	28,09	27,45	-0,64	n.v.t.	nee
153_B	Thorbeckehof 8	4,5	22,81	21,81	-1,00	n.v.t.	nee
153_C	Thorbeckehof 8	7,5	23,81	22,7	-1,11	n.v.t.	nee
151_A	Thorbeckehof 14	1,5	37,4	36,62	-0,78	n.v.t.	nee
151_B	Thorbeckehof 14	4,5	38,88	38,15	-0,73	n.v.t.	nee
151_C	Thorbeckehof 14	7,5	38,83	38	-0,83	n.v.t.	nee
86_A	Thorbeckehof 12	1,5	36,8	36,21	-0,59	n.v.t.	nee
86_B	Thorbeckehof 12	4,5	36,13	35,56	-0,57	n.v.t.	nee
86_C	Thorbeckehof 12	7,5	36,59	35,98	-0,61	n.v.t.	nee
152_A	Thorbeckehof 10	1,5	35,38	34,79	-0,59	n.v.t.	nee
152_B	Thorbeckehof 10	4,5	35,79	35,35	-0,44	n.v.t.	nee
152_C	Thorbeckehof 10	7,5	33,87	33,6	-0,27	n.v.t.	nee
9_A	Schipsweg 9	1,5	35,58	33,77	-1,81	n.v.t.	nee
9_B	Schipsweg 9	4,5	36,91	35,2	-1,71	n.v.t.	nee
8_A	Schipsweg 8	1,5	39,89	37,89	-2,00	n.v.t.	nee
8_B	Schipsweg 8	4,5	41,07	39,2	-1,87	n.v.t.	nee
6_A	Schipsweg 6	1,5	35,33	32,47	-2,86	n.v.t.	nee
6_B	Schipsweg 6	4,5	37,22	34,64	-2,58	n.v.t.	nee
4_A	Schipsweg 4	1,5	36,55	34,13	-2,42	n.v.t.	nee
4_B	Schipsweg 4	4,5	38,3	36,07	-2,23	n.v.t.	nee
27_A	Schipsweg 27	1,5	44,59	42,6	-1,99	n.v.t.	nee
27_B	Schipsweg 27	4,5	46,2	44,35	-1,85	n.v.t.	nee
25_A	Schipsweg 25	1,5	42,88	40,89	-1,99	n.v.t.	nee
25_B	Schipsweg 25	4,5	44,31	42,42	-1,89	n.v.t.	nee
23_A	Schipsweg 23	1,5	42,92	41,01	-1,91	n.v.t.	nee
23_B	Schipsweg 23	4,5	44,03	42,22	-1,81	n.v.t.	nee
21_A	Schipsweg 21	1,5	43,15	41,18	-1,97	n.v.t.	nee
21_B	Schipsweg 21	4,5	44,24	42,38	-1,86	n.v.t.	nee
19_A	Schipsweg 19	1,5	42,33	40,42	-1,91	n.v.t.	nee
19_B	Schipsweg 19	4,5	42,65	40,82	-1,83	n.v.t.	nee
17_A	Schipsweg 17	1,5	36,84	34,63	-2,21	n.v.t.	nee
17_B	Schipsweg 17	4,5	40,22	38,22	-2,00	n.v.t.	nee
15_A	Schipsweg 15	1,5	36,98	35,08	-1,90	n.v.t.	nee
15_B	Schipsweg 15	4,5	38,79	37,02	-1,77	n.v.t.	nee
13_A	Schipsweg 13	1,5	36,04	34,16	-1,88	n.v.t.	nee
13_B	Schipsweg 13	4,5	37,67	35,84	-1,83	n.v.t.	nee
11_A	Schipsweg 11	1,5	35,74	33,8	-1,94	n.v.t.	nee
11_B	Schipsweg 11	4,5	37,08	35,34	-1,74	n.v.t.	nee
6_A	Rondweg 6(C)	1,5	26,94	25,89	-1,05	n.v.t.	nee
6_B	Rondweg 6(C)	4,5	28,29	27,05	-1,24	n.v.t.	nee
6_A	Rondweg 6(B)	1,5	28,83	28,57	-0,26	n.v.t.	nee
6_B	Rondweg 6(B)	4,5	29,65	29,27	-0,38	n.v.t.	nee
6_A	Rondweg 6(A)	1,5	24,61	23,75	-0,86	n.v.t.	nee
6_B	Rondweg 6(A)	4,5	26,27	24,88	-1,39	n.v.t.	nee
4_A	Rondweg 4(C)	1,5	30,75	30,05	-0,70	n.v.t.	nee
4_B	Rondweg 4(C)	4,5	32,32	31,5	-0,82	n.v.t.	nee
4_A	Rondweg 4(B)	1,5	30,17	29,75	-0,42	n.v.t.	nee
4_B	Rondweg 4(B)	4,5	30,93	30,4	-0,53	n.v.t.	nee
4_A	Rondweg 4(A)	1,5	20,62	18,1	-2,52	n.v.t.	nee
4_B	Rondweg 4(A)	4,5	24,01	21,18	-2,83	n.v.t.	nee
12NO_A	Rondweg 12	1,5	22,77	19,9	-2,87	n.v.t.	nee
12NO_B	Rondweg 12	4,5	25,73	23,12	-2,61	n.v.t.	nee
12NO_C	Rondweg 12	7,5	29,22	26,89	-2,33	n.v.t.	nee
12NW_A	Rondweg 12	1,5	21,3	19,09	-2,21	n.v.t.	nee
12NW_B	Rondweg 12	4,5	23,09	20,63	-2,46	n.v.t.	nee
12NW_C	Rondweg 12	7,5	23,12	19,19	-3,93	n.v.t.	nee
12ZO_A	Rondweg 12	1,5	23,68	21,95	-1,73	n.v.t.	nee
12ZO_B	Rondweg 12	4,5	26,49	24,82	-1,67	n.v.t.	nee
12ZO_C	Rondweg 12	7,5	30,78	29,29	-1,49	n.v.t.	nee
12ZW_A	Rondweg 12	1,5	26,2	26	-0,20	n.v.t.	nee
12ZW_B	Rondweg 12	4,5	27,36	26,89	-0,47	n.v.t.	nee
12ZW_C	Rondweg 12	7,5	28,75	28,06	-0,69	n.v.t.	nee
10_A	Rondweg 10(C)	1,5	28,74	28,11	-0,63	n.v.t.	nee
10_B	Rondweg 10(C)	4,5	29,97	29,11	-0,86	n.v.t.	nee
10_A	Rondweg 10(B)	1,5	27,59	27,31	-0,28	n.v.t.	nee
10_B	Rondweg 10(B)	4,5	28,43	28,01	-0,42	n.v.t.	nee
10_A	Rondweg 10(A)	1,5	24,81	24,12	-0,69	n.v.t.	nee
10_B	Rondweg 10(A)	4,5	25,82	24,94	-0,88	n.v.t.	nee
PdZ_A	Parc de Zwijger	1,5	47,43	46,93	-0,50	n.v.t.	nee

PdZ A	Parc de Zwijger	1,5	48,02	47,49	-0,53	-0,02	nee
PdZ A	Parc de Zwijger	1,5	43,48	42,98	-0,50	n.v.t.	nee
PdZ B	Parc de Zwijger	4,5	49,27	48,85	-0,42	-0,42	nee
PdZ B	Parc de Zwijger	4,5	49,72	49,28	-0,44	-0,44	nee
PdZ B	Parc de Zwijger	4,5	45,13	44,67	-0,46	n.v.t.	nee
PdZ C	Parc de Zwijger	7,5	49,64	49,2	-0,44	-0,44	nee
PdZ C	Parc de Zwijger	7,5	50,04	49,58	-0,46	-0,46	nee
PdZ C	Parc de Zwijger	7,5	45,65	45,28	-0,37	n.v.t.	nee
72_A	Oudeweg 8 Hattemerbroek	1,5	26,3	23,29	-3,01	n.v.t.	nee
72_B	Oudeweg 8 Hattemerbroek	4,5	26,98	24,68	-2,30	n.v.t.	nee
72_C	Oudeweg 8 Hattemerbroek	7,5	23,26	21,98	-1,28	n.v.t.	nee
66_A	Oudeweg 3 Hattemerbroek	1,5	23,7	18,87	-4,83	n.v.t.	nee
66_B	Oudeweg 3 Hattemerbroek	4,5	24,98	20,49	-4,49	n.v.t.	nee
66_C	Oudeweg 3 Hattemerbroek	7,5	25,51	23,04	-2,47	n.v.t.	nee
61_A	Oudeweg 14 Hattemerbroek	1,5	31,7	29,16	-2,54	n.v.t.	nee
61_B	Oudeweg 14 Hattemerbroek	4,5	32,78	30,54	-2,24	n.v.t.	nee
62_A	Oudeweg 12a Hattemerbroek	1,5	24,61	21,78	-2,83	n.v.t.	nee
62_B	Oudeweg 12a Hattemerbroek	4,5	26,79	24,13	-2,66	n.v.t.	nee
62_C	Oudeweg 12a Hattemerbroek	7,5	28,31	25,6	-2,71	n.v.t.	nee
63_A	Oudeweg 12 Hattemerbroek	1,5	24,44	19,98	-4,46	n.v.t.	nee
63_B	Oudeweg 12 Hattemerbroek	4,5	26,25	22,15	-4,10	n.v.t.	nee
64_A	Oudeweg 10 Hattemerbroek	1,5	25,29	22,72	-2,57	n.v.t.	nee
64_B	Oudeweg 10 Hattemerbroek	4,5	26,31	24,4	-1,91	n.v.t.	nee
64_C	Oudeweg 10 Hattemerbroek	7,5	27,18	25,27	-1,91	n.v.t.	nee
65_A	Oudeweg 10 Hattemerbroek	1,5	19,98	17,68	-2,30	n.v.t.	nee
65_B	Oudeweg 10 Hattemerbroek	4,5	22,23	20,3	-1,93	n.v.t.	nee
6a_A	Oude Weg 6a	1,5	21,52	19,91	-1,61	n.v.t.	nee
6a_B	Oude Weg 6a	4,5	23,17	21,74	-1,43	n.v.t.	nee
6_A	Oude Weg 6	1,5	34,4	29,96	-4,44	n.v.t.	nee
6_B	Oude Weg 6	4,5	37,58	33,31	-4,27	n.v.t.	nee
4_A	Oude Weg 4	1,5	35,05	31,3	-3,75	n.v.t.	nee
4_B	Oude Weg 4	4,5	37,19	33,34	-3,85	n.v.t.	nee
2_A	Oude Weg 2ab	1,5	28,96	24,94	-4,02	n.v.t.	nee
2_B	Oude Weg 2ab	4,5	31,15	27,47	-3,68	n.v.t.	nee
2_A	Oude Weg 2	1,5	35,71	32,24	-3,47	n.v.t.	nee
2_B	Oude Weg 2	4,5	37,59	34,31	-3,28	n.v.t.	nee
2_C	Oude Weg 2	7,5	37,76	34,63	-3,13	n.v.t.	nee
11_A	Oude Kerkweg 11	1,5	26,38	24,92	-1,46	n.v.t.	nee
11_B	Oude Kerkweg 11	4,5	27,14	25,62	-1,52	n.v.t.	nee
6_A	Oostersedijk 6	1,5	17,88	16,12	-1,76	n.v.t.	nee
6_B	Oostersedijk 6	4,5	19,41	17,84	-1,57	n.v.t.	nee
1_A	Oostersedijk 1	1,5	14,64	13,04	-1,60	n.v.t.	nee
165_A	Noordsingel 98	1,5	18,95	17,79	-1,16	n.v.t.	nee
165_B	Noordsingel 98	4,5	17,58	15,84	-1,74	n.v.t.	nee
165_C	Noordsingel 98	7,5	17,87	15,46	-2,41	n.v.t.	nee
89_A	Noordsingel 96	1,5	18,66	17,33	-1,33	n.v.t.	nee
89_B	Noordsingel 96	4,5	18,78	17,23	-1,55	n.v.t.	nee
89_C	Noordsingel 96	7,5	19,21	16,99	-2,22	n.v.t.	nee
89_A	Noordsingel 94	1,5	18,56	17,32	-1,24	n.v.t.	nee
89_B	Noordsingel 94	4,5	18,15	16,45	-1,70	n.v.t.	nee
89_C	Noordsingel 94	7,5	19,1	16,89	-2,21	n.v.t.	nee
154_A	Noordsingel 214	1,5	25,42	24,42	-1,00	n.v.t.	nee
154_B	Noordsingel 214	4,5	28,96	28,07	-0,89	n.v.t.	nee
154_C	Noordsingel 214	7,5	30,23	29,46	-0,77	n.v.t.	nee
154_A	Noordsingel 212	1,5	25,31	24,22	-1,09	n.v.t.	nee
154_B	Noordsingel 212	4,5	29,27	28,52	-0,75	n.v.t.	nee
154_C	Noordsingel 212	7,5	30,1	29,45	-0,65	n.v.t.	nee
154_A	Noordsingel 210	1,5	24,66	23,24	-1,42	n.v.t.	nee
154_B	Noordsingel 210	4,5	26,52	25,02	-1,50	n.v.t.	nee
154_C	Noordsingel 210	7,5	28,96	28,23	-0,73	n.v.t.	nee
154_A	Noordsingel 208	1,5	25,2	23,69	-1,51	n.v.t.	nee
154_B	Noordsingel 208	4,5	27,51	25,97	-1,54	n.v.t.	nee
154_C	Noordsingel 208	7,5	30,39	29,23	-1,16	n.v.t.	nee
154_A	Noordsingel 206	1,5	25,49	24,1	-1,39	n.v.t.	nee
154_B	Noordsingel 206	4,5	27,83	26,65	-1,18	n.v.t.	nee
154_C	Noordsingel 206	7,5	31,48	30,34	-1,14	n.v.t.	nee
154_A	Noordsingel 204	1,5	25,72	24,15	-1,57	n.v.t.	nee
154_B	Noordsingel 204	4,5	28,43	27,12	-1,31	n.v.t.	nee
154_C	Noordsingel 204	7,5	30,74	29,89	-0,85	n.v.t.	nee
154_A	Noordsingel 202	1,5	24,99	23,68	-1,31	n.v.t.	nee
154_B	Noordsingel 202	4,5	28,81	27,67	-1,14	n.v.t.	nee
154_C	Noordsingel 202	7,5	30,84	29,87	-0,97	n.v.t.	nee
155_A	Noordsingel 200	1,5	26,95	26,16	-0,79	n.v.t.	nee
155_B	Noordsingel 200	4,5	28,94	27,86	-1,08	n.v.t.	nee
155_C	Noordsingel 200	7,5	31,07	29,3	-1,77	n.v.t.	nee
155_A	Noordsingel 198	1,5	28,19	27,3	-0,89	n.v.t.	nee
155_B	Noordsingel 198	4,5	31,26	29,48	-1,78	n.v.t.	nee
155_C	Noordsingel 198	7,5	32,39	31,09	-1,30	n.v.t.	nee
155_A	Noordsingel 196	1,5	28,53	27,69	-0,84	n.v.t.	nee
155_B	Noordsingel 196	4,5	30,98	29	-1,98	n.v.t.	nee
155_C	Noordsingel 196	7,5	32,38	30,68	-1,70	n.v.t.	nee
156_A	Noordsingel 194	1,5	26,31	25,76	-0,55	n.v.t.	nee
156_B	Noordsingel 194	4,5	28,19	26,9	-1,29	n.v.t.	nee
156_C	Noordsingel 194	7,5	30,86	29,42	-1,44	n.v.t.	nee
156_A	Noordsingel 192	1,5	26,25	25,73	-0,52	n.v.t.	nee
156_B	Noordsingel 192	4,5	27,76	26,79	-0,97	n.v.t.	nee
156_C	Noordsingel 192	7,5	30,37	28,73	-1,64	n.v.t.	nee
156_A	Noordsingel 190	1,5	24,83	24,19	-0,64	n.v.t.	nee
156_B	Noordsingel 190	4,5	25,58	24,48	-1,10	n.v.t.	nee
156_C	Noordsingel 190	7,5	29,42	26,99	-2,43	n.v.t.	nee
156_A	Noordsingel 188	1,5	24,72	24,1	-0,62	n.v.t.	nee
156_B	Noordsingel 188	4,5	25,73	24,18	-1,55	n.v.t.	nee
156_C	Noordsingel 188	7,5	29,56	26,52	-3,04	n.v.t.	nee
87_A	Noordsingel 186	1,5	21,91	21,5	-0,41	n.v.t.	nee
87_B	Noordsingel 186	4,5	22,61	21,75	-0,86	n.v.t.	nee
87_C	Noordsingel 186	7,5	26,41	23,61	-2,80	n.v.t.	nee
87_A	Noordsingel 184	1,5	22,85	22,17	-0,68	n.v.t.	nee
87_B	Noordsingel 184	4,5	24,55	22,86	-1,69	n.v.t.	nee
87_C	Noordsingel 184	7,5	30,26	27,59	-2,67	n.v.t.	nee
87_A	Noordsingel 182	1,5	22,5	22	-0,50	n.v.t.	nee
87_B	Noordsingel 182	4,5	22,71	21,41	-1,30	n.v.t.	nee
87_C	Noordsingel 182	7,5	25,7	22,6	-3,10	n.v.t.	nee
87_A	Noordsingel 180	1,5	24,82	24,41	-0,41	n.v.t.	nee
87_B	Noordsingel 180	4,5	25,55	24,83	-0,72	n.v.t.	nee
87_C	Noordsingel 180	7,5	28,61	25,99	-2,62	n.v.t.	nee
157_A	Noordsingel 178	1,5	26,31	25,8	-0,51	n.v.t.	nee
157_B	Noordsingel 178	4,5	26,89	26,48	-0,41	n.v.t.	nee
157_C	Noordsingel 178	7,5	27,89	26,67	-1,22	n.v.t.	nee
157_A	Noordsingel 176	1,5	26,04	25,23	-0,81	n.v.t.	nee

157_B	Noordsingel 176	4,5	26,43	25,72	-0,71	n.v.t.	nee
157_C	Noordsingel 176	7,5	26,44	25,27	-1,17	n.v.t.	nee
87_A	Noordsingel 174	1,5	22,48	22,29	-0,19	n.v.t.	nee
87_B	Noordsingel 174	4,5	23,64	23,13	-0,51	n.v.t.	nee
87_C	Noordsingel 174	7,5	24,32	23,17	-1,15	n.v.t.	nee
87_A	Noordsingel 172	1,5	22,59	22,56	-0,03	n.v.t.	nee
87_B	Noordsingel 172	4,5	23,21	22,89	-0,32	n.v.t.	nee
87_C	Noordsingel 172	7,5	23,16	22,49	-0,67	n.v.t.	nee
158_A	Noordsingel 170	1,5	22,28	21,75	-0,53	n.v.t.	nee
158_B	Noordsingel 170	4,5	21,19	20,02	-1,17	n.v.t.	nee
158_C	Noordsingel 170	7,5	20,8	19,94	-0,86	n.v.t.	nee
158_A	Noordsingel 168	1,5	19,99	19,49	-0,50	n.v.t.	nee
158_B	Noordsingel 168	4,5	20,54	18,89	-1,65	n.v.t.	nee
158_C	Noordsingel 168	7,5	23,24	17,7	-5,54	n.v.t.	nee
158_A	Noordsingel 166	1,5	22,63	21,87	-0,76	n.v.t.	nee
158_B	Noordsingel 166	4,5	23,5	22,52	-0,98	n.v.t.	nee
158_C	Noordsingel 166	7,5	25,8	23,14	-2,66	n.v.t.	nee
158_A	Noordsingel 164	1,5	23,53	22,82	-0,71	n.v.t.	nee
158_B	Noordsingel 164	4,5	23,96	23,16	-0,80	n.v.t.	nee
158_C	Noordsingel 164	7,5	24	23,05	-0,95	n.v.t.	nee
159_A	Noordsingel 162	1,5	21,15	20,7	-0,45	n.v.t.	nee
159_B	Noordsingel 162	4,5	20,76	20,54	-0,22	n.v.t.	nee
159_C	Noordsingel 162	7,5	20,48	19,24	-1,24	n.v.t.	nee
159_A	Noordsingel 160	1,5	21,62	20,92	-0,70	n.v.t.	nee
159_B	Noordsingel 160	4,5	22,05	21,37	-0,68	n.v.t.	nee
159_C	Noordsingel 160	7,5	22,19	21,56	-0,63	n.v.t.	nee
160_A	Noordsingel 158	1,5	22,44	21,65	-0,79	n.v.t.	nee
160_B	Noordsingel 158	4,5	19,46	18,59	-0,87	n.v.t.	nee
160_C	Noordsingel 158	7,5	18,74	18,18	-0,56	n.v.t.	nee
160_A	Noordsingel 156	1,5	20,85	19,91	-0,94	n.v.t.	nee
160_B	Noordsingel 156	4,5	21,13	20,29	-0,84	n.v.t.	nee
160_C	Noordsingel 156	7,5	21,42	20,57	-0,85	n.v.t.	nee
160_A	Noordsingel 154	1,5	22,32	21,71	-0,61	n.v.t.	nee
160_B	Noordsingel 154	4,5	21,42	20,81	-0,61	n.v.t.	nee
160_C	Noordsingel 154	7,5	20,79	20,38	-0,41	n.v.t.	nee
160_A	Noordsingel 152	1,5	21,18	20,46	-0,72	n.v.t.	nee
160_B	Noordsingel 152	4,5	20,18	19,62	-0,56	n.v.t.	nee
160_C	Noordsingel 152	7,5	20,62	20,29	-0,33	n.v.t.	nee
161_A	Noordsingel 150	1,5	19,26	18,03	-1,23	n.v.t.	nee
161_B	Noordsingel 150	4,5	18,08	16,77	-1,31	n.v.t.	nee
161_C	Noordsingel 150	7,5	17,7	16,41	-1,29	n.v.t.	nee
161_A	Noordsingel 148	1,5	18,21	16,98	-1,23	n.v.t.	nee
161_B	Noordsingel 148	4,5	17,35	16,03	-1,32	n.v.t.	nee
161_C	Noordsingel 148	7,5	16,91	15,96	-0,95	n.v.t.	nee
161_A	Noordsingel 146	1,5	18,67	17,32	-1,35	n.v.t.	nee
161_B	Noordsingel 146	4,5	20,21	19,02	-1,19	n.v.t.	nee
161_C	Noordsingel 146	7,5	20,87	20,24	-0,63	n.v.t.	nee
161_A	Noordsingel 144	1,5	18,61	17,22	-1,39	n.v.t.	nee
161_B	Noordsingel 144	4,5	19,39	18,03	-1,36	n.v.t.	nee
161_C	Noordsingel 144	7,5	20,22	19,42	-0,80	n.v.t.	nee
162_A	Noordsingel 142	1,5	18,86	17,33	-1,53	n.v.t.	nee
162_B	Noordsingel 142	4,5	17,9	15,87	-2,03	n.v.t.	nee
162_C	Noordsingel 142	7,5	19,22	18,08	-1,14	n.v.t.	nee
88_A	Noordsingel 140	1,5	18,85	17,47	-1,38	n.v.t.	nee
88_B	Noordsingel 140	4,5	17,21	15,51	-1,70	n.v.t.	nee
88_C	Noordsingel 140	7,5	18,64	17,37	-1,27	n.v.t.	nee
88_A	Noordsingel 138	1,5	18,27	16,9	-1,37	n.v.t.	nee
88_B	Noordsingel 138	4,5	16,77	15,33	-1,44	n.v.t.	nee
88_C	Noordsingel 138	7,5	18,87	18,06	-0,81	n.v.t.	nee
88_A	Noordsingel 136	1,5	19,04	17,51	-1,53	n.v.t.	nee
88_B	Noordsingel 136	4,5	18,66	16,14	-2,52	n.v.t.	nee
88_C	Noordsingel 136	7,5	19,08	17,77	-1,31	n.v.t.	nee
88_A	Noordsingel 134	1,5	18,53	17,45	-1,08	n.v.t.	nee
88_B	Noordsingel 134	4,5	17,24	16,16	-1,08	n.v.t.	nee
88_C	Noordsingel 134	7,5	18,93	18,8	-0,13	n.v.t.	nee
163_A	Noordsingel 132	1,5	18,36	17,16	-1,20	n.v.t.	nee
163_B	Noordsingel 132	4,5	17,85	16,71	-1,14	n.v.t.	nee
163_C	Noordsingel 132	7,5	19,44	18,64	-0,80	n.v.t.	nee
163_A	Noordsingel 130	1,5	18,66	17,34	-1,32	n.v.t.	nee
163_B	Noordsingel 130	4,5	18,74	17,51	-1,23	n.v.t.	nee
163_C	Noordsingel 130	7,5	19,73	18,96	-0,77	n.v.t.	nee
163_A	Noordsingel 128	1,5	18,27	17,05	-1,22	n.v.t.	nee
163_B	Noordsingel 128	4,5	17,72	16,49	-1,23	n.v.t.	nee
163_C	Noordsingel 128	7,5	17,03	16,52	-0,51	n.v.t.	nee
163_A	Noordsingel 126	1,5	18,37	17,06	-1,31	n.v.t.	nee
163_B	Noordsingel 126	4,5	18,13	16,47	-1,66	n.v.t.	nee
163_C	Noordsingel 126	7,5	18,53	17,82	-0,71	n.v.t.	nee
164_A	Noordsingel 124	1,5	17,38	16,36	-1,02	n.v.t.	nee
164_B	Noordsingel 124	4,5	16,97	14,49	-2,48	n.v.t.	nee
164_C	Noordsingel 124	7,5	15,15	14,44	-0,71	n.v.t.	nee
164_A	Noordsingel 122	1,5	16,34	15,19	-1,15	n.v.t.	nee
164_B	Noordsingel 122	4,5	15,84	12,83	-3,01	n.v.t.	nee
164_C	Noordsingel 122	7,5	16,23	15,1	-1,13	n.v.t.	nee
164_A	Noordsingel 120	1,5	16,1	14,78	-1,32	n.v.t.	nee
164_B	Noordsingel 120	4,5	16,43	8,44	-7,99	n.v.t.	nee
164_C	Noordsingel 120	7,5	10,61	9,1	-1,51	n.v.t.	nee
164_A	Noordsingel 118	1,5	17,09	16,09	-1,00	n.v.t.	nee
164_B	Noordsingel 118	4,5	15,85	12,04	-3,81	n.v.t.	nee
164_C	Noordsingel 118	7,5	10,15	8,79	-1,36	n.v.t.	nee
165_A	Noordsingel 108	1,5	17,07	15,62	-1,45	n.v.t.	nee
165_B	Noordsingel 108	4,5	16,68	14,91	-1,77	n.v.t.	nee
165_C	Noordsingel 108	7,5	14,36	12,86	-1,50	n.v.t.	nee
165_A	Noordsingel 106	1,5	17,09	15,56	-1,53	n.v.t.	nee
165_B	Noordsingel 106	4,5	16,08	14,05	-2,03	n.v.t.	nee
165_C	Noordsingel 106	7,5	14,37	12,95	-1,42	n.v.t.	nee
165_A	Noordsingel 104	1,5	17,54	16,02	-1,52	n.v.t.	nee
165_B	Noordsingel 104	4,5	17,95	16,13	-1,82	n.v.t.	nee
165_C	Noordsingel 104	7,5	16,46	14,44	-2,02	n.v.t.	nee
165_A	Noordsingel 102	1,5	18,24	17,11	-1,13	n.v.t.	nee
165_B	Noordsingel 102	4,5	17,33	15,94	-1,39	n.v.t.	nee
165_C	Noordsingel 102	7,5	16,64	14,63	-2,01	n.v.t.	nee
165_A	Noordsingel 100	1,5	18,64	17,47	-1,17	n.v.t.	nee
165_B	Noordsingel 100	4,5	17,67	15,88	-1,79	n.v.t.	nee
165_C	Noordsingel 100	7,5	17,84	15,43	-2,41	n.v.t.	nee
59_A	Middeldijk 4 Hattermerbroek	1,5	28,44	26,36	-2,08	n.v.t.	nee
59_B	Middeldijk 4 Hattermerbroek	4,5	27,95	25,86	-2,09	n.v.t.	nee
58_A	Middeldijk 2 Hattermerbroek	1,5	40,91	37,52	-3,39	n.v.t.	nee
58_A	Middeldijk 2 Hattermerbroek	1,5	30,11	26,9	-3,21	n.v.t.	nee
58_B	Middeldijk 2 Hattermerbroek	4,5	42,85	39,6	-3,25	n.v.t.	nee

58_B	Middeldijk 2 Hattermerbroek	4,5	33,15	30,54	-2,61	n.v.t.	nee
60_A	Middeldijk 12 Hattermerbroek	1,5	14,12	10,03	-4,09	n.v.t.	nee
60_B	Middeldijk 12 Hattermerbroek	4,5	15,81	12,07	-3,74	n.v.t.	nee
Noorderh.	Landgoed Noorderhoek	5	22,8	21,01	-1,79	n.v.t.	nee
48_A	Klinkenberg 48	1,5	26,81	25,69	-1,12	n.v.t.	nee
48_B	Klinkenberg 48	4,5	27,4	26,3	-1,10	n.v.t.	nee
38_A	Klinkenberg 38	1,5	28,33	27,12	-1,21	n.v.t.	nee
38_B	Klinkenberg 38	4,5	28,68	27,48	-1,20	n.v.t.	nee
30_A	Klinkenberg 30	1,5	29,32	28,14	-1,18	n.v.t.	nee
30_B	Klinkenberg 30	4,5	29,75	28,52	-1,23	n.v.t.	nee
14_A	Klinkenberg 14	1,5	31,64	30,48	-1,16	n.v.t.	nee
14_B	Klinkenberg 14	4,5	31,97	30,84	-1,13	n.v.t.	nee
91_A	Kerkweg 91	1,5	33,31	32,16	-1,15	n.v.t.	nee
91_B	Kerkweg 91	4,5	33,24	32,09	-1,15	n.v.t.	nee
6_A	IJsselvliedlaan 6	1,5	15,91	15,1	-0,81	n.v.t.	nee
6_B	IJsselvliedlaan 6	1,5	18,23	17,51	-0,72	n.v.t.	nee
6_C	IJsselvliedlaan 6	4,5	19,34	18,55	-0,79	n.v.t.	nee
6_D	IJsselvliedlaan 6	4,5	22,34	21,62	-0,72	n.v.t.	nee
6_E	IJsselvliedlaan 6	7,5	22,04	21,28	-0,76	n.v.t.	nee
6_F	IJsselvliedlaan 6	7,5	24,79	24,03	-0,76	n.v.t.	nee
136_A	IJsselvliedlaan 4 (B)	1,5	23,67	23,05	-0,62	n.v.t.	nee
136_B	IJsselvliedlaan 4 (B)	4,5	25,84	25,21	-0,63	n.v.t.	nee
136_C	IJsselvliedlaan 4 (B)	7,5	26,35	25,75	-0,60	n.v.t.	nee
136_A	IJsselvliedlaan 4 (A)	1,5	23,08	22,13	-0,95	n.v.t.	nee
136_B	IJsselvliedlaan 4 (A)	4,5	25,22	24,3	-0,92	n.v.t.	nee
136_C	IJsselvliedlaan 4 (A)	7,5	26,16	25,38	-0,78	n.v.t.	nee
136_A	IJsselvliedlaan 3 (B)	1,5	21,01	20,31	-0,70	n.v.t.	nee
136_B	IJsselvliedlaan 3 (B)	4,5	23,15	22,5	-0,65	n.v.t.	nee
136_A	IJsselvliedlaan 3 (A)	1,5	20,8	19,73	-1,07	n.v.t.	nee
136_B	IJsselvliedlaan 3 (A)	4,5	23,86	22,57	-1,29	n.v.t.	nee
136_A	IJsselvliedlaan 2 (B)	1,5	33,32	32,77	-0,55	n.v.t.	nee
136_B	IJsselvliedlaan 2 (B)	4,5	34,48	33,93	-0,55	n.v.t.	nee
136_C	IJsselvliedlaan 2 (B)	7,5	34,6	34,06	-0,54	n.v.t.	nee
136_A	IJsselvliedlaan 2 (A)	1,5	32,81	32,22	-0,59	n.v.t.	nee
136_B	IJsselvliedlaan 2 (A)	4,5	34,35	33,77	-0,58	n.v.t.	nee
136_C	IJsselvliedlaan 2 (A)	7,5	34,6	34,02	-0,58	n.v.t.	nee
59_A	Heidepad 59	1,5	24,64	23,27	-1,37	n.v.t.	nee
59_B	Heidepad 59	4,5	24,99	23,64	-1,35	n.v.t.	nee
45_A	Heidepad 45	1,5	25,89	24,59	-1,30	n.v.t.	nee
45_B	Heidepad 45	4,5	26,56	25,33	-1,23	n.v.t.	nee
29_A	Heidepad 29	1,5	26,95	25,55	-1,40	n.v.t.	nee
29_B	Heidepad 29	4,5	27,34	25,97	-1,37	n.v.t.	nee
13_A	Heidepad 13	1,5	26,75	25,07	-1,68	n.v.t.	nee
13_B	Heidepad 13	4,5	27,46	25,8	-1,66	n.v.t.	nee
70_A	Hegenbos 70	1,5	52,49	51,77	-0,72	-0,72	nee
70_B	Hegenbos 70	4,5	53,21	52,5	-0,71	-0,71	nee
60_A	Hegenbos 60	1,5	52,81	52,05	-0,76	-0,76	nee
60_B	Hegenbos 60	4,5	53,51	52,74	-0,77	-0,77	nee
50_A	Hegenbos 50	1,5	52,81	51,96	-0,85	-0,85	nee
50_B	Hegenbos 50	4,5	53,52	52,7	-0,82	-0,82	nee
40_A	Hegenbos 40	1,5	52,85	51,97	-0,88	-0,88	nee
40_B	Hegenbos 40	4,5	53,54	52,69	-0,85	-0,85	nee
30_A	Hegenbos 30	1,5	53,01	52,13	-0,88	-0,88	nee
30_B	Hegenbos 30	4,5	53,75	52,88	-0,87	-0,87	nee
20_A	Hegenbos 20	1,5	53,11	52,23	-0,88	-0,88	nee
20_B	Hegenbos 20	4,5	53,88	53,02	-0,86	-0,86	nee
37_A	Hanewende 8 Hattermerbroek	1,5	38,52	35,86	-2,66	n.v.t.	nee
37_B	Hanewende 8 Hattermerbroek	4,5	40,3	37,77	-2,53	n.v.t.	nee
37_C	Hanewende 8 Hattermerbroek	7,5	40,83	38,19	-2,64	n.v.t.	nee
38_A	Hanewende 4 Hattermerbroek	1,5	44,59	41,67	-2,92	n.v.t.	nee
38_B	Hanewende 4 Hattermerbroek	1,5	28,71	26,78	-1,93	n.v.t.	nee
38_C	Hanewende 4 Hattermerbroek	4,5	46,68	43,83	-2,85	n.v.t.	nee
38_D	Hanewende 4 Hattermerbroek	4,5	32,95	31,17	-1,78	n.v.t.	nee
38_E	Hanewende 4 Hattermerbroek	7,5	47,13	44,35	-2,78	n.v.t.	nee
38_F	Hanewende 4 Hattermerbroek	7,5	34,08	31,83	-2,25	n.v.t.	nee
35_A	Hanewende 16 Hattermerbroek	1,5	34,61	32,89	-1,72	n.v.t.	nee
35_B	Hanewende 16 Hattermerbroek	4,5	33,02	31,44	-1,58	n.v.t.	nee
35_C	Hanewende 16 Hattermerbroek	7,5	31,74	30,12	-1,62	n.v.t.	nee
36_A	Hanewende 14 Hattermerbroek	1,5	30,43	28,39	-2,04	n.v.t.	nee
36_B	Hanewende 14 Hattermerbroek	4,5	33,83	31,84	-1,99	n.v.t.	nee
36_C	Hanewende 14 Hattermerbroek	7,5	30,16	27,13	-3,03	n.v.t.	nee
08_A	Hanesteenseweg 8	1,5	24,59	22,75	-1,84	n.v.t.	nee
08_B	Hanesteenseweg 8	1,5	28,25	25,93	-2,32	n.v.t.	nee
08_C	Hanesteenseweg 8	4,5	27,7	25,93	-1,77	n.v.t.	nee
08_D	Hanesteenseweg 8	4,5	31,74	29,43	-2,31	n.v.t.	nee
07_A	Hanesteenseweg 7	1,5	25,03	22,77	-2,26	n.v.t.	nee
07_B	Hanesteenseweg 7	4,5	33,23	30,83	-2,40	n.v.t.	nee
50_A	Hanesteenseweg 50	1,5	17,46	15,61	-1,85	n.v.t.	nee
50_B	Hanesteenseweg 50	4,5	18,4	16,59	-1,81	n.v.t.	nee
36_A	Hanesteenseweg 36	1,5	18,04	16,65	-1,39	n.v.t.	nee
36_B	Hanesteenseweg 36	4,5	20,13	18,51	-1,62	n.v.t.	nee
34_A	Hanesteenseweg 34	1,5	19,58	18,25	-1,33	n.v.t.	nee
34_B	Hanesteenseweg 34	4,5	21,57	19,88	-1,69	n.v.t.	nee
32_A	Hanesteenseweg 32	1,5	20,1	18,43	-1,67	n.v.t.	nee
32_B	Hanesteenseweg 32	4,5	22,04	20,31	-1,73	n.v.t.	nee
30_A	Hanesteenseweg 30	1,5	19,5	17,76	-1,74	n.v.t.	nee
30_B	Hanesteenseweg 30	4,5	21,51	19,71	-1,80	n.v.t.	nee
03_A	Hanesteenseweg 3	1,5	32,14	29,71	-2,43	n.v.t.	nee
03_B	Hanesteenseweg 3	4,5	35,22	32,93	-2,29	n.v.t.	nee
26_A	Hanesteenseweg 26	1,5	16,66	14,45	-2,21	n.v.t.	nee
26_B	Hanesteenseweg 26	4,5	18,3	16,05	-2,25	n.v.t.	nee
25_A	Hanesteenseweg 25	1,5	19,47	18,86	-0,61	n.v.t.	nee
25_B	Hanesteenseweg 25	4,5	21,96	20,94	-1,02	n.v.t.	nee
20_A	Hanesteenseweg 20	1,5	14,91	11,36	-3,55	n.v.t.	nee
20_B	Hanesteenseweg 20	4,5	17,37	14,26	-3,11	n.v.t.	nee
02_A	Hanesteenseweg 2	1,5	31,8	29,08	-2,72	n.v.t.	nee
02_B	Hanesteenseweg 2	4,5	35,65	33,27	-2,38	n.v.t.	nee
17_A	Hanesteenseweg 17	1,5	20,72	18,51	-2,21	n.v.t.	nee
17_B	Hanesteenseweg 17	4,5	26,73	24,78	-1,95	n.v.t.	nee
16_A	Hanesteenseweg 16	1,5	24,78	22,45	-2,33	n.v.t.	nee
16_B	Hanesteenseweg 16	4,5	28,15	25,98	-2,17	n.v.t.	nee
15_A	Hanesteenseweg 15	1,5	23,68	21	-2,68	n.v.t.	nee
15_B	Hanesteenseweg 15	4,5	26,57	24,05	-2,52	n.v.t.	nee
14_A	Hanesteenseweg 14	1,5	23,87	21,06	-2,81	n.v.t.	nee
14_B	Hanesteenseweg 14	4,5	25,2	22,43	-2,77	n.v.t.	nee
12_A	Hanesteenseweg 12	1,5	27,04	24,22	-2,82	n.v.t.	nee
12_B	Hanesteenseweg 12	4,5	29,01	26,38	-2,63	n.v.t.	nee
11_A	Hanesteenseweg 11	1,5	29,03	27,01	-2,02	n.v.t.	nee
11_B	Hanesteenseweg 11	4,5	31,13	29,05	-2,08	n.v.t.	nee

10_A	Hanesteenseweg 10	1,5	22,96	20,6	-2,36	n.v.t.	nee
10_B	Hanesteenseweg 10	4,5	27,73	25,58	-2,15	n.v.t.	nee
01_A	Hanesteenseweg 1	1,5	32,2	29,64	-2,56	n.v.t.	nee
01_B	Hanesteenseweg 1	4,5	35,94	33,45	-2,49	n.v.t.	nee
7_A	Ernst Casimirstraat 7	1,5	52,31	51,79	-0,52	-0,52	nee
7_B	Ernst Casimirstraat 7	4,5	53,19	52,71	-0,48	-0,48	nee
7_C	Ernst Casimirstraat 7	7,5	53,16	52,68	-0,48	-0,48	nee
5_A	Ernst Casimirstraat 5	1,5	53,34	52,82	-0,52	-0,52	nee
5_B	Ernst Casimirstraat 5	4,5	54,09	53,62	-0,47	-0,47	nee
5_C	Ernst Casimirstraat 5	7,5	54,08	53,6	-0,48	-0,48	nee
1_A	Ernst Casimirstraat 1	1,5	52,65	52,17	-0,48	-0,48	nee
1_B	Ernst Casimirstraat 1	4,5	53,47	53,03	-0,44	-0,44	nee
136_A	Duivendansweg 9	1,5	14,28	13,53	-0,75	n.v.t.	nee
136_B	Duivendansweg 9	4,5	15,78	15,02	-0,76	n.v.t.	nee
136_A	Duivendansweg 7	1,5	13,32	12,21	-1,11	n.v.t.	nee
136_B	Duivendansweg 7	4,5	15,36	14,23	-1,13	n.v.t.	nee
136_A	Duivendansweg 5	1,5	13,81	15,52	1,71	n.v.t.	nee
136_A	Duivendansweg 5	1,5	13,24	12,05	-1,19	n.v.t.	nee
136_B	Duivendansweg 5	4,5	15,53	16,95	1,42	n.v.t.	nee
136_B	Duivendansweg 5	4,5	15,33	14,24	-1,09	n.v.t.	nee
136_C	Duivendansweg 5	7,5	16,39	15,31	-1,08	n.v.t.	nee
136_A	Duivendansweg 4	1,5	17,28	15,82	-1,46	n.v.t.	nee
136_B	Duivendansweg 4	4,5	18,87	17,43	-1,44	n.v.t.	nee
136_A	Duivendansweg 3	1,5	15,4	14,31	-1,09	n.v.t.	nee
136_B	Duivendansweg 3	4,5	17,32	16,35	-0,97	n.v.t.	nee
136_A	Duivendansweg 2a	1,5	11,05	10,08	-0,97	n.v.t.	nee
136_B	Duivendansweg 2a	4,5	16,71	16	-0,71	n.v.t.	nee
2_A	Duivendansweg 2	1,5	18,75	18,3	-0,45	n.v.t.	nee
2_B	Duivendansweg 2	4,5	21,31	20,81	-0,50	n.v.t.	nee
136_A	Duivendansweg 1a	1,5	25,49	24,82	-0,67	n.v.t.	nee
136_B	Duivendansweg 1a	4,5	27,88	27,22	-0,66	n.v.t.	nee
136_C	Duivendansweg 1a	7,5	28,15	27,51	-0,64	n.v.t.	nee
136_A	Duivendansweg 19	1,5	16,86	15,33	-1,53	n.v.t.	nee
136_B	Duivendansweg 19	4,5	18,38	16,85	-1,53	n.v.t.	nee
136_A	Duivendansweg 18b	1,5	17,87	16,23	-1,64	n.v.t.	nee
136_A	Duivendansweg 18a	1,5	15,23	13,75	-1,48	n.v.t.	nee
136_B	Duivendansweg 18a	4,5	16,81	15,33	-1,48	n.v.t.	nee
136_A	Duivendansweg 18	1,5	16	14	-2,00	n.v.t.	nee
136_B	Duivendansweg 18	4,5	17,22	15,32	-1,90	n.v.t.	nee
136_A	Duivendansweg 17	1,5	14,14	12,63	-1,51	n.v.t.	nee
136_B	Duivendansweg 17	4,5	17,94	16,31	-1,63	n.v.t.	nee

## **Bijlage 6: Berekening gecumuleerde geluidbelasting**

Huidige situatie 2019 exclusief aftrek						
Adres	Geluidbelasting nieuwe verbindingsweg [dB]	Geluidbelasting reconstructie kruispunt N308 [dB]	Geluidbelasting reconstructie Rondweg [dB]	Geluidbelasting reconstructie Duurzaamheidsstraat [dB]	Geluidbelasting als gevolg wegverkeer A28 [dB]	Gecumuleerde geluidbelasting alle wegen [dB]
Zuiderzeestraatweg 452	0	69,02	34,37	19,79	67,61	71,38
Rondweg 5a	0	25,84	57,66	41,33	55,74	59,88
Rondweg 16	0	24,40	57,32	37,65	52,96	58,71
Rondweg 16b	0	24,36	57,82	40,50	54,59	59,56
Rondweg 18	0	24,99	57,18	45,10	55,18	59,47
Rondweg 20	0	29,80	49,26	44,24	58,09	58,79
Rondweg 21	0	31,07	60,31	36,33	60,36	63,36
Rondweg 24	0	29,49	51,57	51,20	58,81	60,16
Voskuilerdijk 19	0	26,90	34,97	36,77	64,27	64,28
Voskuilerdijk 30	0	27,42	42,88	50,71	57,69	58,60
Voskuilerdijk 38	0	27,37	47,13	52,87	55,01	57,50
Voskuilerdijk 42	0	28,08	34,28	30,26	58,74	58,77

Toekomstige situatie 2030 exclusief aftrek zonder dubbellaags ZOAB						
Adres	Geluidbelasting nieuwe verbindingsweg [dB]	Geluidbelasting reconstructie kruispunt N308 [dB]	Geluidbelasting reconstructie Rondweg [dB]	Geluidbelasting reconstructie Duurzaamheidsstraat [dB]	Geluidbelasting als gevolg wegverkeer A28 [dB]	Gecumuleerde geluidbelasting alle wegen [dB]
Zuiderzeestraatweg 452	60,43	68,51	29,64	24,10	67,61	71,45
Rondweg 5a	52,06	26,87	62,19	47,00	55,74	63,51
Rondweg 16	48,09	26,10	61,87	43,32	52,96	62,61
Rondweg 16b	51,98	25,31	62,32	46,04	54,59	63,41
Rondweg 18	54,56	26,70	61,64	51,14	55,18	63,43
Rondweg 20	45,98	31,05	53,58	49,82	58,09	60,04
Rondweg 21	52,47	31,75	60,41	42,24	60,36	63,77
Rondweg 24	58,12	29,84	55,23	56,59	58,81	63,42
Voskuilerdijk 19	53,11	28,41	36,06	42,95	64,27	64,63
Voskuilerdijk 30	52,29	28,19	45,37	55,95	57,69	60,74
Voskuilerdijk 38	55,98	27,90	50,21	57,68	55,01	61,48
Voskuilerdijk 42	56,31	29,37	35,63	36,57	58,74	60,74

Toekomstige situatie 2030 exclusief aftrek met dubbellaags ZOAB						
Adres	Geluidbelasting nieuwe verbindingsweg [dB]	Geluidbelasting reconstructie kruispunt N308 [dB]	Geluidbelasting reconstructie Rondweg [dB]	Geluidbelasting reconstructie Duurzaamheidsstraat [dB]	Geluidbelasting als gevolg wegverkeer A28 [dB]	Gecumuleerde geluidbelasting alle wegen [dB]
Zuiderzeestraatweg 452	60,43	68,51	29,64	24,10	67,59	71,44
Rondweg 5a	52,06	26,87	62,19	47,00	53,91	63,25
Rondweg 16	48,09	26,10	61,87	43,32	50,71	62,41
Rondweg 16b	51,98	25,31	62,32	46,04	52,53	63,19
Rondweg 18	54,56	26,70	61,64	51,14	52,24	63,10
Rondweg 20	45,98	31,05	53,58	49,82	55,60	58,62
Rondweg 21	52,47	31,75	60,41	42,24	57,90	62,81
Rondweg 24	58,12	29,84	55,23	56,59	55,59	62,56
Voskuilerdijk 19	53,11	28,41	36,06	42,95	62,84	63,33
Voskuilerdijk 30	52,29	28,19	45,37	55,95	56,12	60,03
Voskuilerdijk 38	55,98	27,90	50,21	57,68	51,95	60,95
Voskuilerdijk 42	56,31	29,37	35,63	36,57	56,87	59,65



**Rho**

—  
**ADVISEURS  
VOOR  
LEEFRUIMTE**